

網走・北見・紋別地方

# 農業気象情報

令和3年9月

網走地方気象台  
令和3年10月1日

## 【9月1日から30日までの気象概況】

事項	概況
天気	この期間は、高気圧に覆われ晴れた日が多かった一方で、低気圧や気圧の谷の通過により曇りで雨の降った日もあった。12日と23日は低気圧の通過や気圧の谷の影響で大雨が降ったところがあった。

## 【旬・月の要素別平年差（比）】

要素	平年差（比）	
気温	上旬	平年より低かった。
	中旬	平年より低いか、平年よりかなり低かった。
	下旬	平年より高いか、平年よりかなり高かった。
	月	雄武、白滝、境野、常呂で平年並みだった他は、平年より低かった。
降水量	上旬	雄武と津別二又で平年並みだった他は、平年より少ないか、かなり少なかった。
	中旬	白滝で平年より少なかった他は、平年並みか平年より多かった。
	下旬	平年並みか、平年より多かった。
	月	白滝で平年よりかなり少なく、紋別小向で平年より多かった他は、平年並みか平年より少なかった。
日照時間	上旬	平年並みか、平年より多かった。
	中旬	平年より多いか、平年よりかなり多かった。
	下旬	平年並みか、平年より多かった。
	月	平年より多いか、平年よりかなり多かった。

## 《日々の概況 前半》

日付	気象的要因	天気
1日	気圧の谷の中で、曇り時々晴れで一時雨が降った。	晴時々雨一時曇
2日	気圧の谷が抜け次第に高気圧に覆われて、曇りで雨の降った所があったが、のち晴れた。	曇後時々晴
3日	高気圧に覆われていたが、次第に気圧の谷が近付き、晴れのち曇りで一時雨が降った。	晴
4日	高気圧に覆われたが、上空の寒気の影響で晴れ時々曇りで雨の降った所があった。	晴
5日	高気圧に覆われたが、上空の寒気の影響で晴れ時々曇りで雨の降った所があった。	晴
6日	高気圧に覆われて、晴れで一時曇った。	晴
7日	高気圧に覆われて、晴れで一時曇った。	晴時々曇
8日	低気圧を含む気圧の谷が近付き、曇った。	曇
9日	低気圧を含む気圧の谷の中で、曇りで雨の降った所があった。	曇一時雨

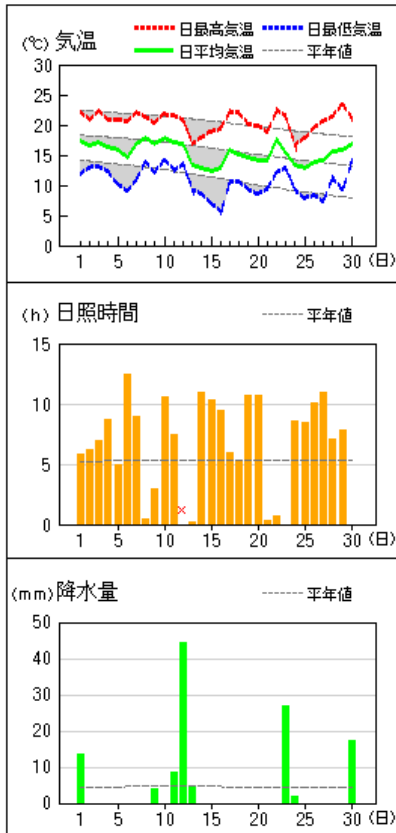
日付	気象的要因	天気
10日	高気圧に覆われて、晴れで時々曇った。	晴時々曇
11日	高気圧に覆われたが次第に気圧の谷が近付き、晴れのち曇りで雷を伴って雨の降った所があった。	晴時々曇
12日	前線が通過し、曇り時々雨で雷を伴い大雨となった所もあった。	曇時々雨
13日	低気圧を含む気圧の谷の中から次第に高気圧に覆われて、曇り時々雨のち晴れた。	雨後曇時々晴、大風を伴う
14日	高気圧に覆われて、晴れで一時曇った。	晴時々曇
15日	高気圧に覆われて、晴れで一時曇った。	晴
16日	高気圧に覆われて、晴れで一時曇った。	晴後一時曇
17日	高気圧の張り出しの中で、晴れで時々曇った。	晴時々曇
18日	低気圧を含む気圧の谷が近付き、雨が降ったが、夜には晴れた所もあった。	雨
19日	低気圧を含む気圧の谷の中から次第に高気圧の張り出しの中で、曇りで雨の降った所があったが、のち晴れた。	曇一時雨後晴
20日	高気圧に覆われたが、午前中は気圧の谷が通過し、晴れ一時曇りで雨の降った所があった。	晴一時雨
21日	前線を伴った低気圧を含む気圧の谷が近付き、曇りで雨の降った所があった。	曇時々晴
22日	前線が通過し、曇りで時々雨が降った。	曇後一時雨
23日	低気圧を含む気圧の谷の中で、曇り時々雨で、大雨となった所もあった。	曇一時晴後雨、雷を伴う
24日	気圧の谷の中から次第に高気圧に覆われて、曇り時々雨で、のち晴れた。	雨時々曇後晴
25日	高気圧に覆われて、晴れで時々曇った。	晴
26日	高気圧に覆われて、晴れで一時曇った。	曇時々雨後晴
27日	高気圧に覆われて、晴れた。	晴
28日	高気圧に覆われて、晴れた。	晴時々曇
29日	高気圧の張り出しの中から、次第に気圧の谷が近付き、晴れでのち曇った。	晴
30日	前線を伴った低気圧が通過し、雨が降った。	雨

※ 天気は、網走の日中（06時～18時）の天気概況。

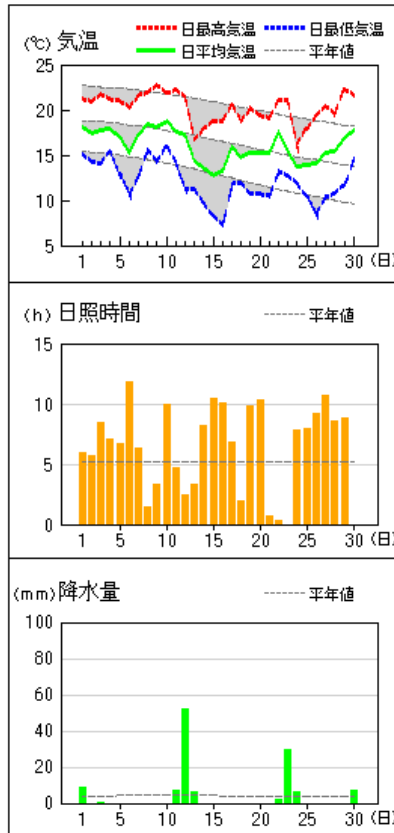
# 2021年9月 アメダス気象経過図（紋別地方）

アメダス 気象経過図：2021年09月01日-2021年09月30日

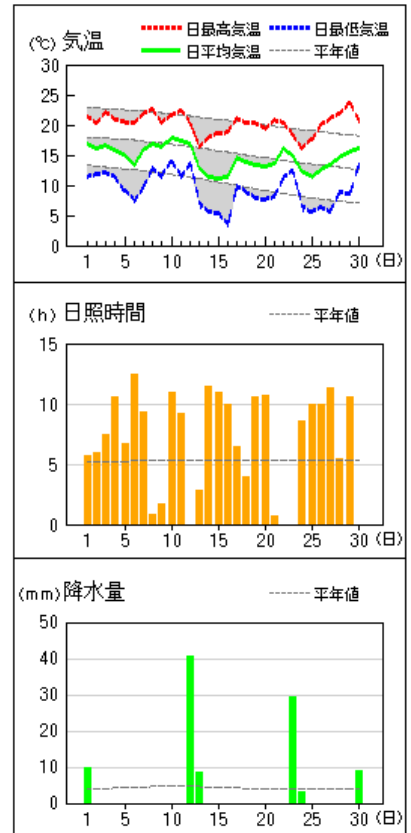
雄武



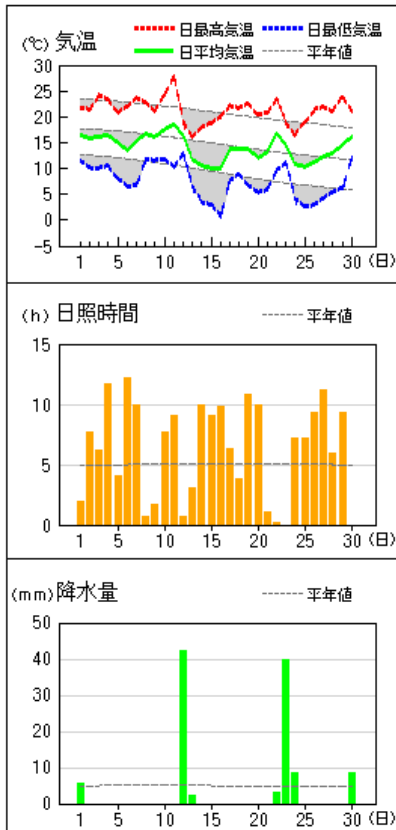
紋別



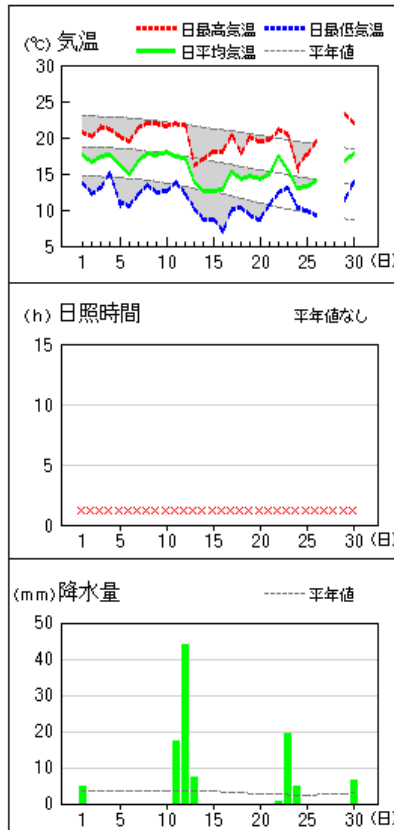
興部



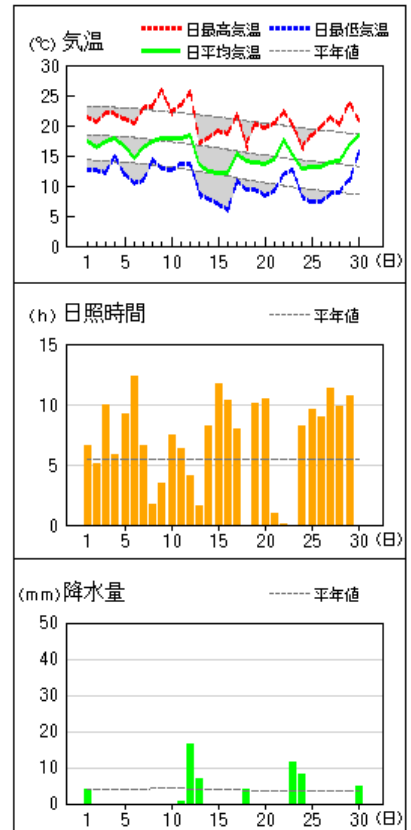
西興部



紋別小向



湧別

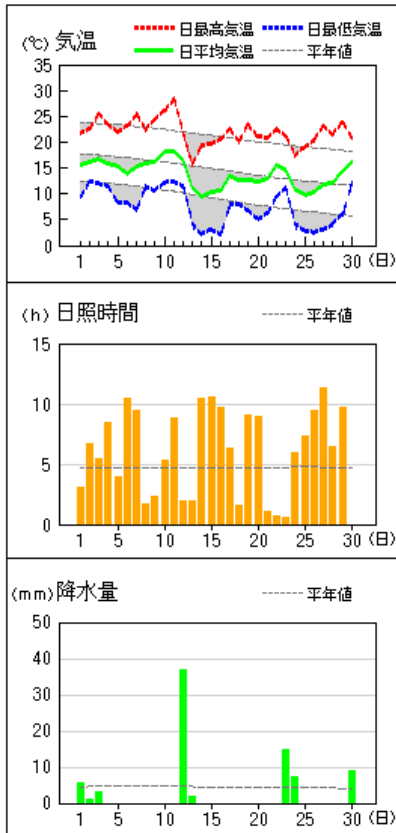


※ 紋別小向では、日照時間の観測を行なっていません。

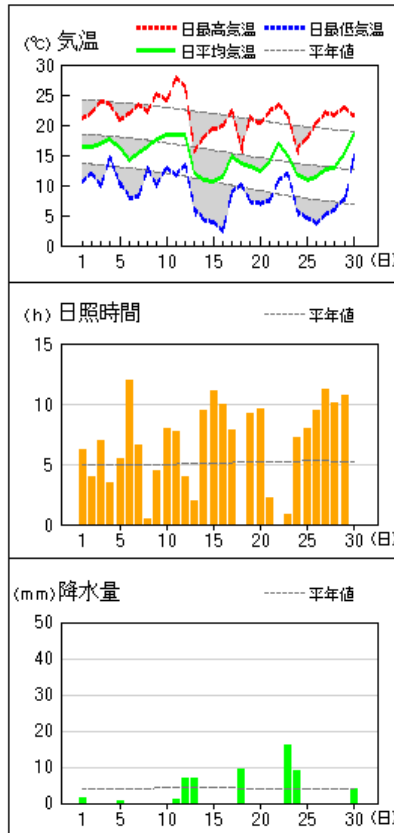
# 2021年9月 アメダス気象経過図（紋別地方）

アメダス 気象経過図：2021年09月01日-2021年09月30日

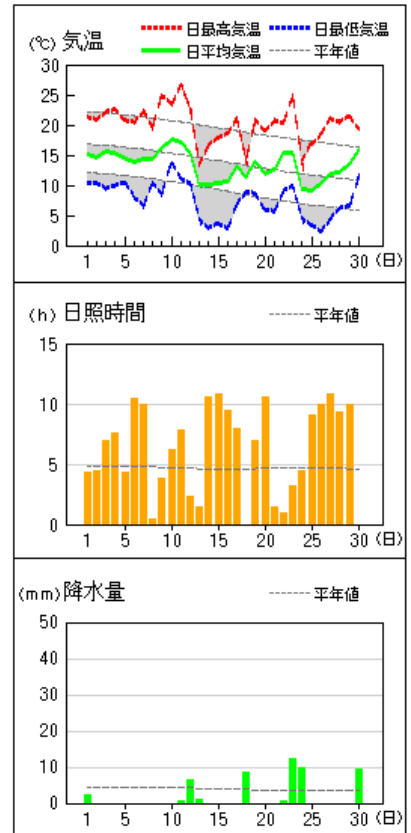
滝上



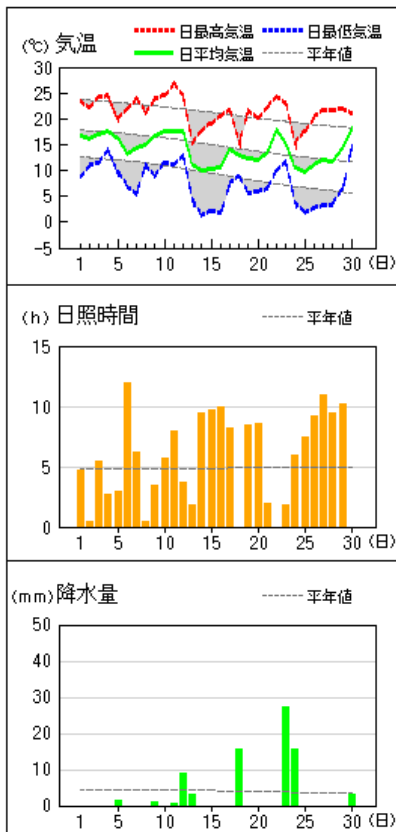
遠軽



白滝



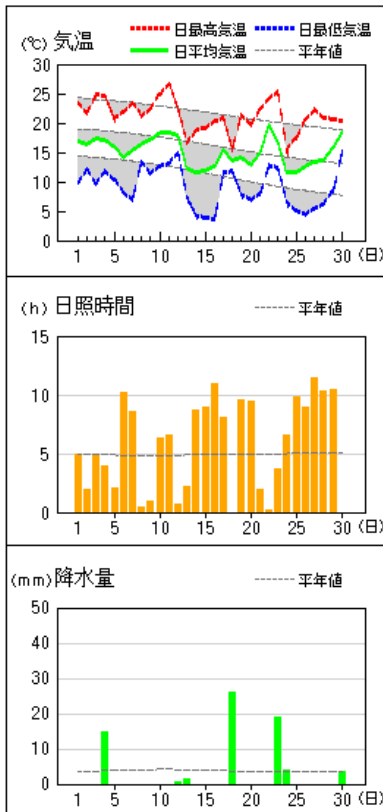
生田原



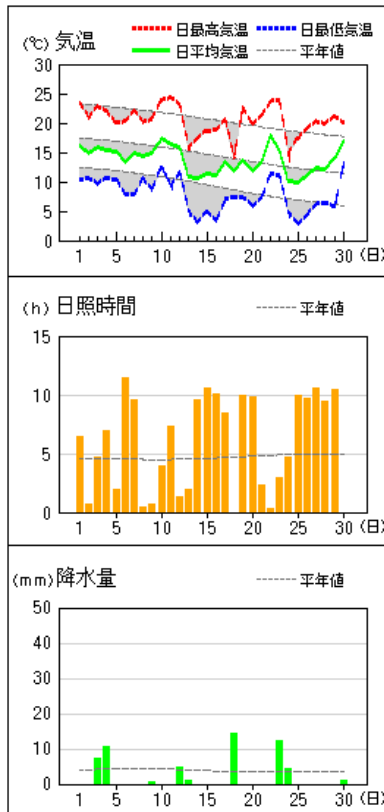
## 2021年9月 アメダス気象経過図（北見地方）

アメダス 気象経過図：2021年09月01日-2021年09月30日

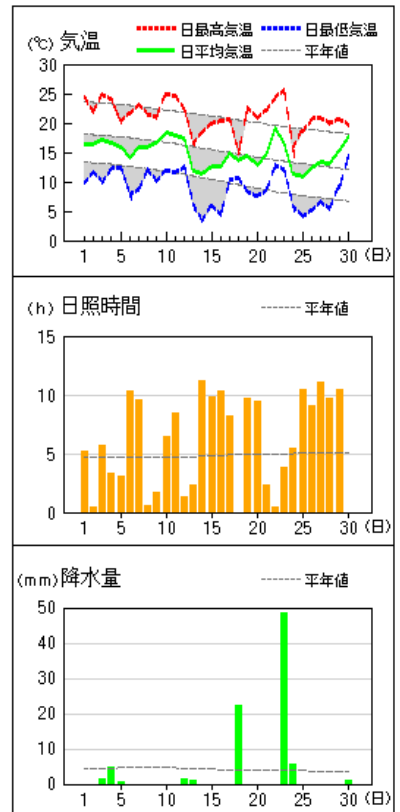
北見



留辺蘂



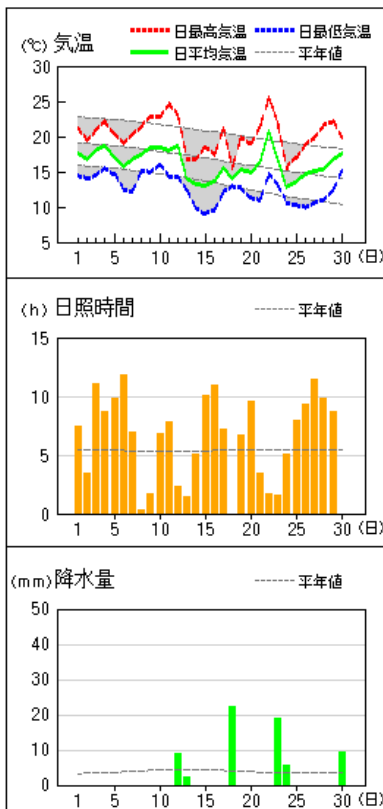
境野



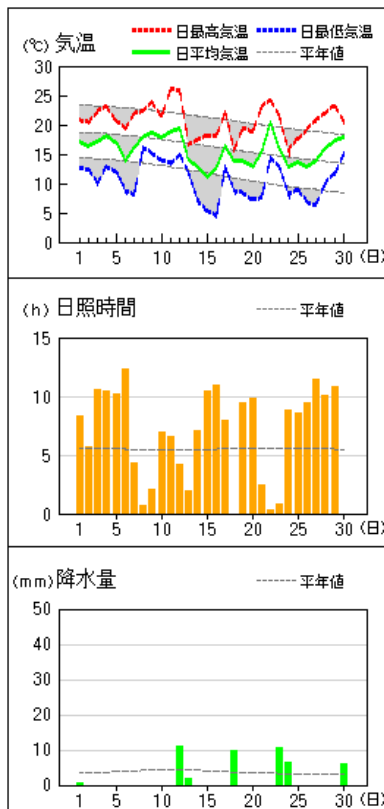
## 2021年9月 アメダス気象経過図（網走地方）

アメダス 気象経過図：2021年09月01日-2021年09月30日

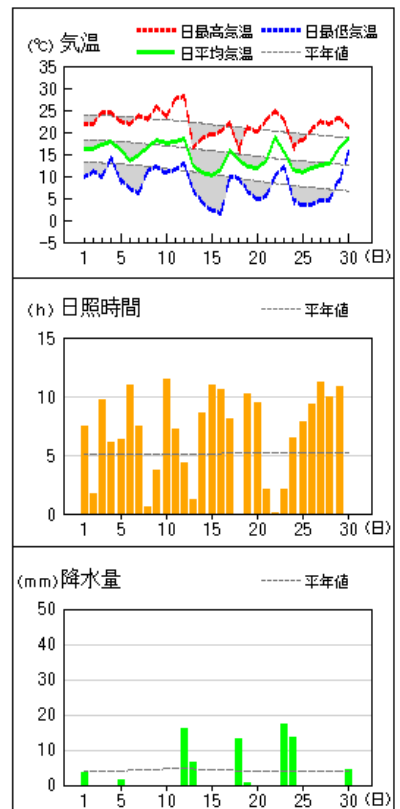
網走



常呂



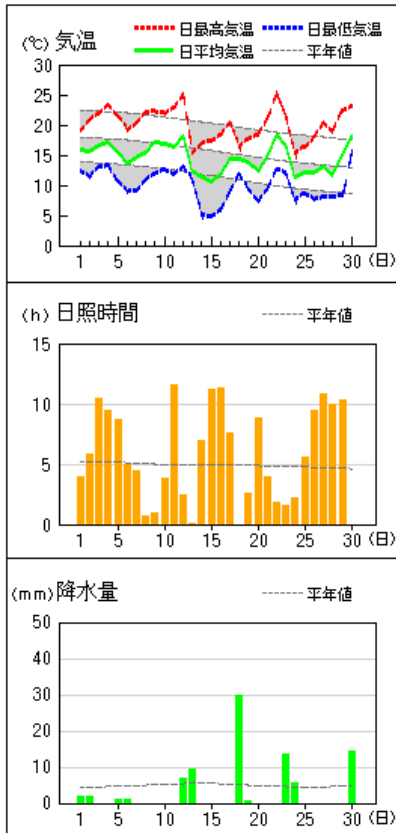
佐呂間



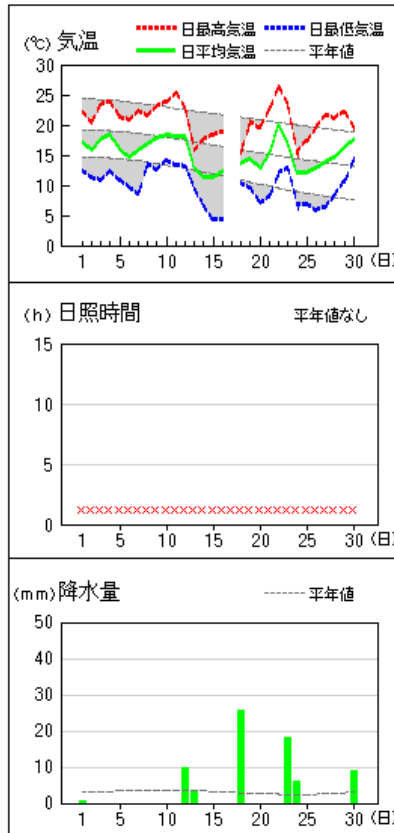
# 2021年9月 アメダス気象経過図（網走地方）

アメダス 気象経過図：2021年09月01日-2021年09月30日

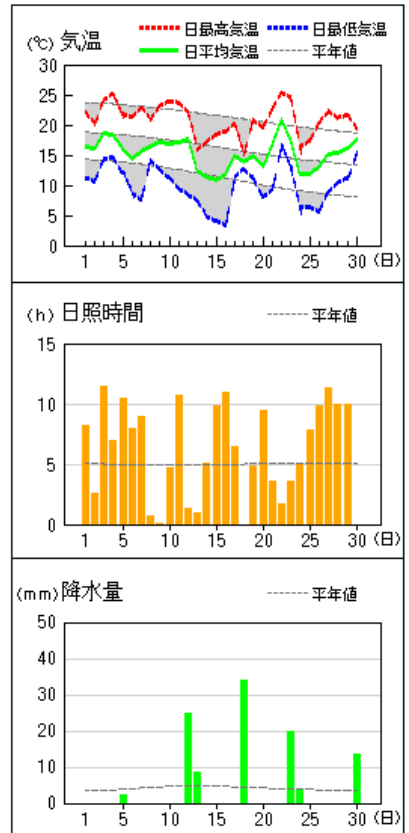
宇登呂



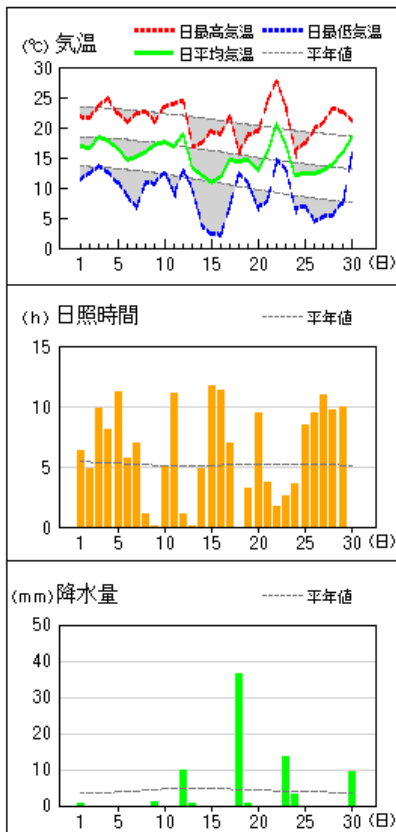
女満別



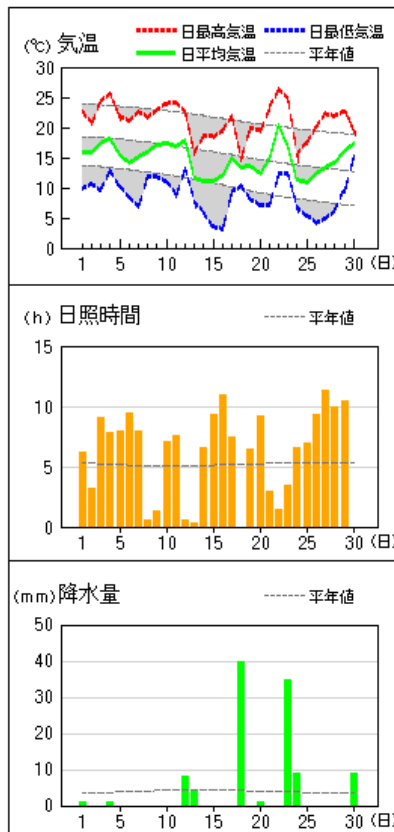
小清水



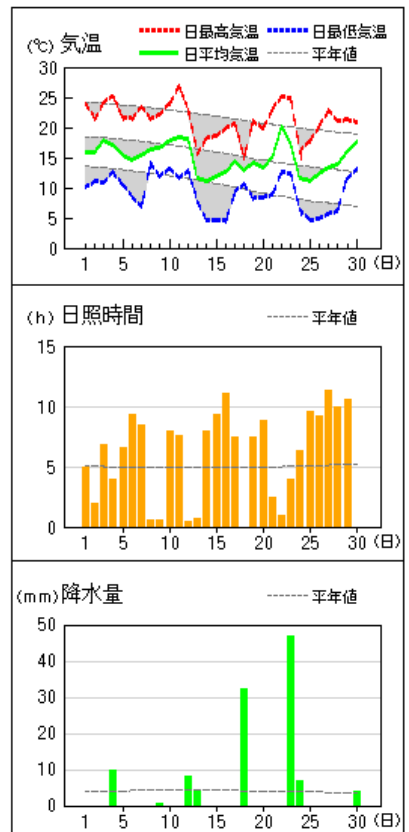
斜里



美幌

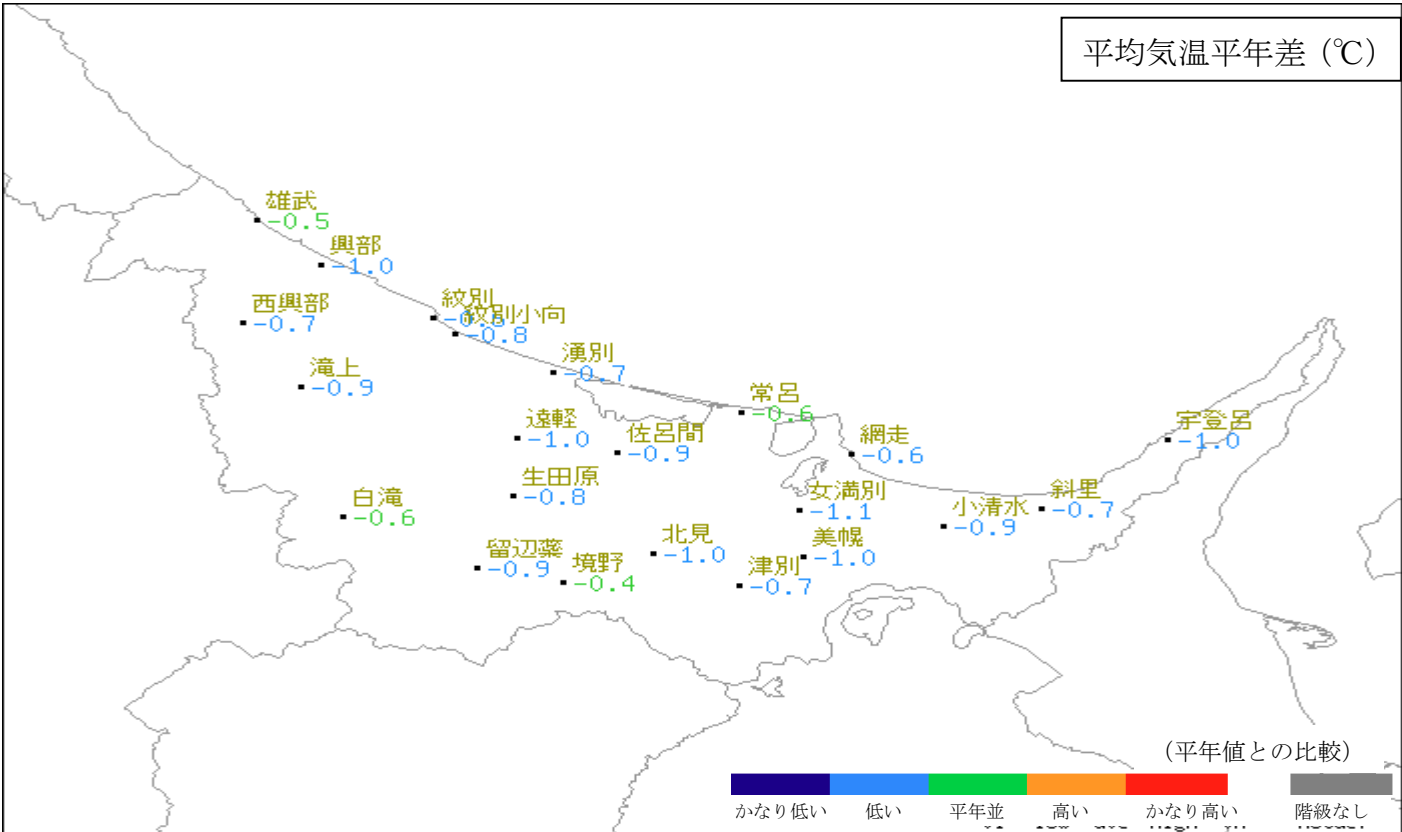
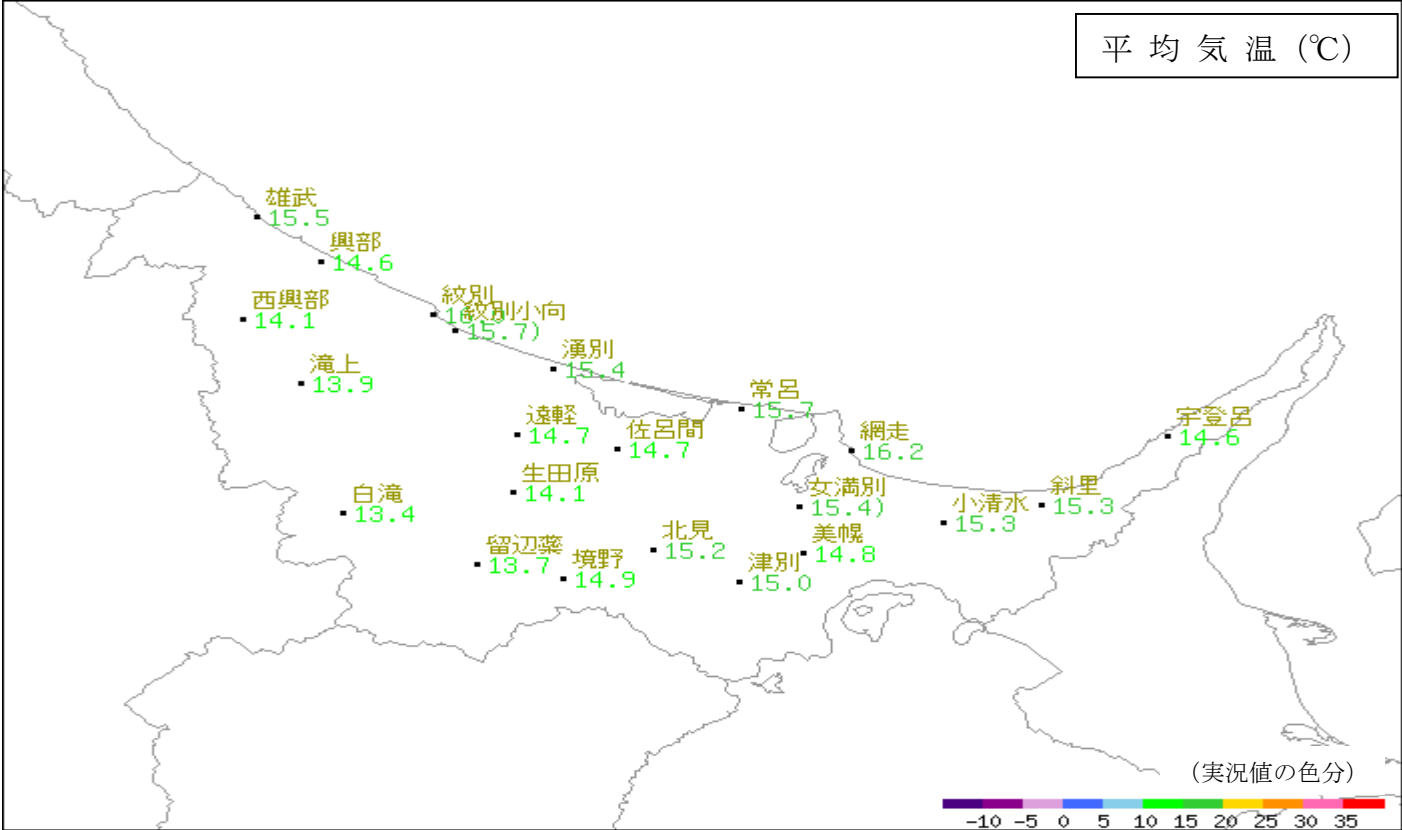


津別



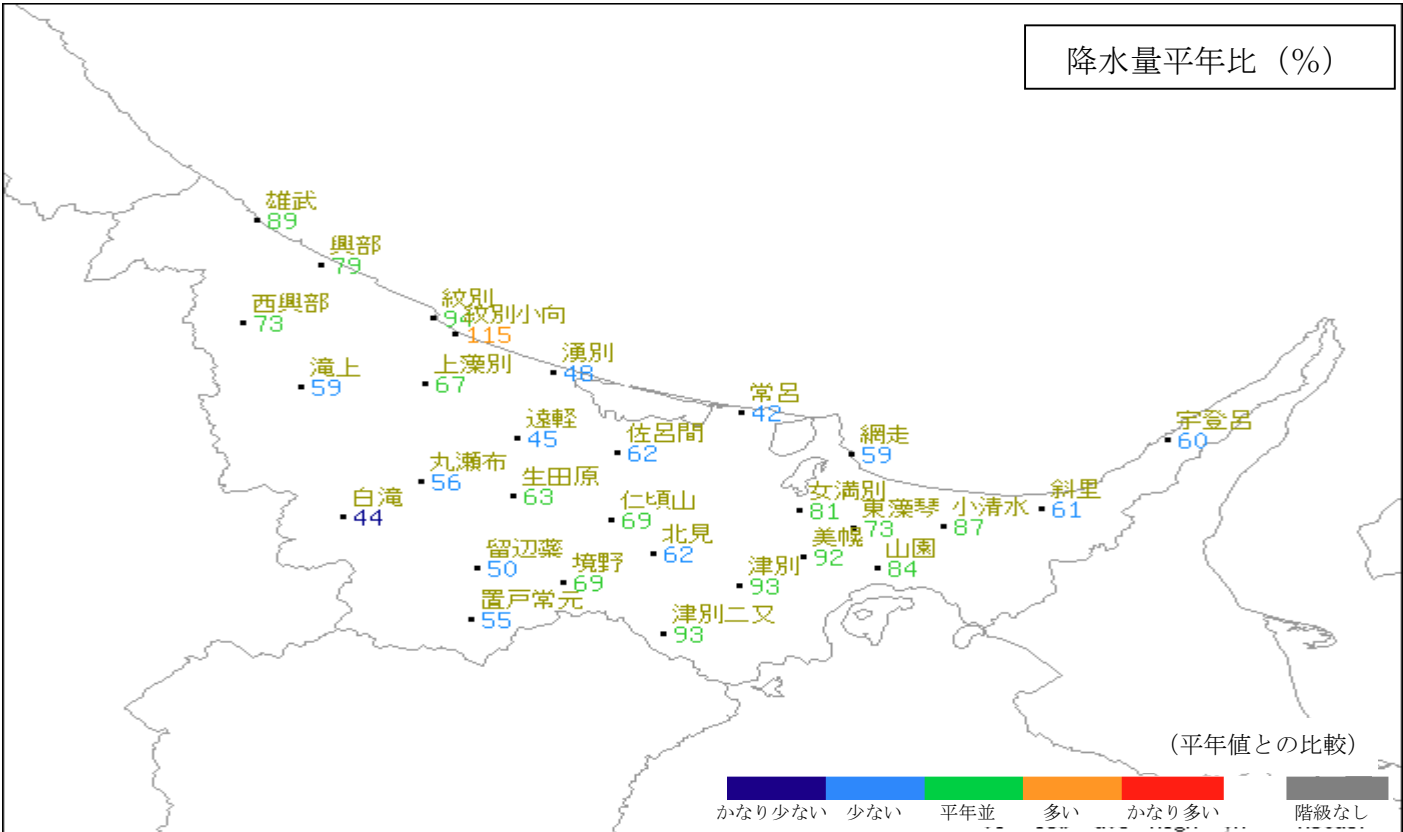
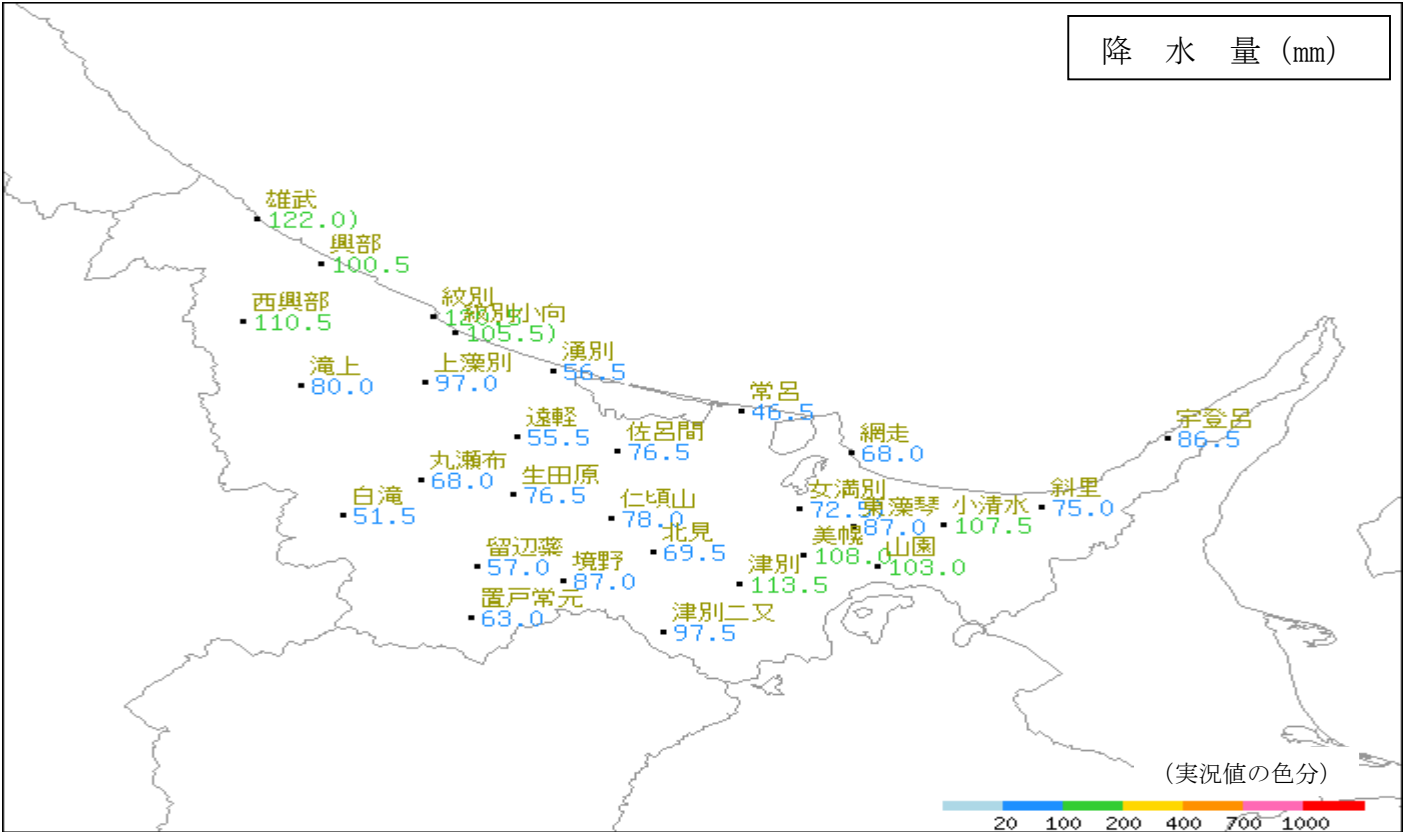
※ 女満別では、日照時間の観測を行っていません。

# 2021年9月 気象分布図（平均気温）



注1) 「×」は欠測、「//」は平年値なし、「 ] 」や「 ) 」付きの観測値は欠測を含んでいることを示しています。

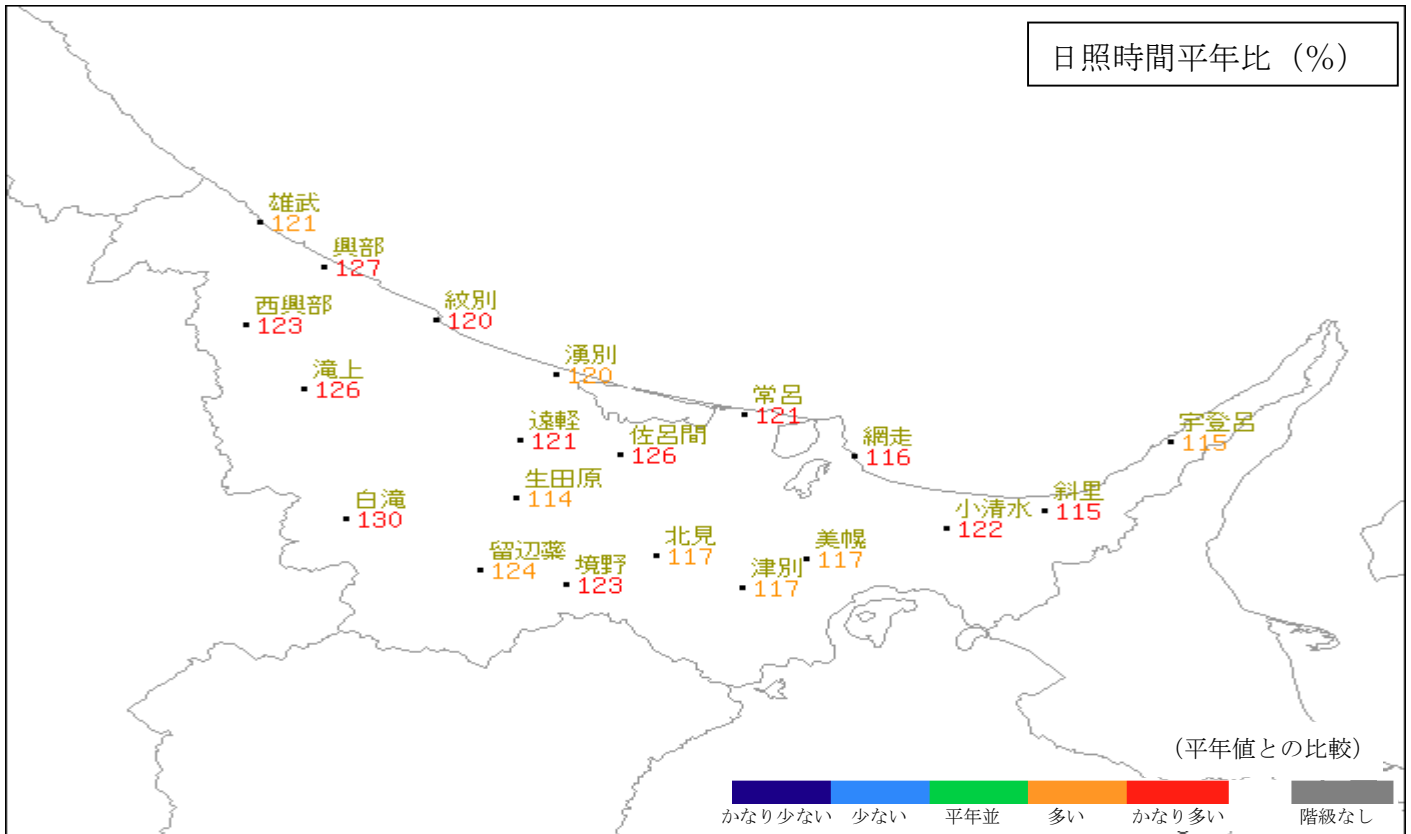
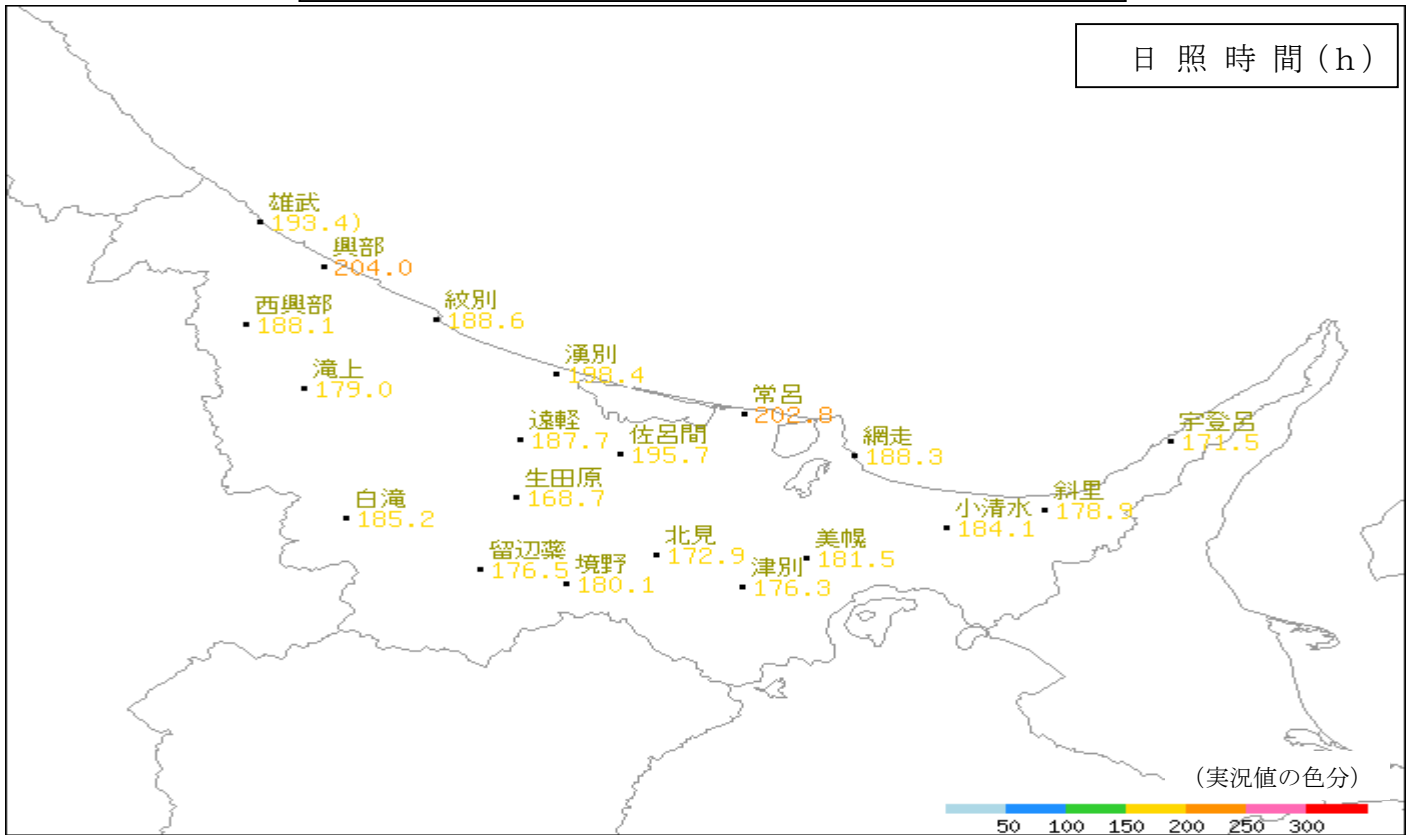
# 2021年9月 気象分布図 (降水量)



注1) 「×」は欠測、「//」は平年値なし、「[ ]」や「) 」付きの観測値は欠測を含んでいることを示しています。



# 2021年9月 気象分布図（日照時間）



注1) 「×」は欠測、「//」は平年値なし、「 ] 」や「 ) 」付きの観測値は欠測を含んでいることを示しています。