

青森県気象旬報

2019年4月中旬

青森地方气象台
平成31年4月23日

この資料内のデータは4月22日時点での速報値です。後日、内容の訂正・追加を行うことがあります。

天候経過

この期間は、高気圧に覆われ晴れる日が多かった。なお、18日に青森でソメイヨシノが開花した(平年は24日)。

平均気温は、津軽と三八上北では平年より高く、下北では平年よりかなり高かった。降水量は、津軽と下北では平年並から平年より少なく、三八上北では平年よりかなり少なかった。日照時間は、県内全般に平年よりかなり多かった。

日々の気圧配置

11日:低気圧が関東の東から日本の東に進む。一方、大陸にある高気圧が本州付近に張り出す。

12日:本州付近は次第に大陸から張り出す高気圧に覆われる。

13日:本州付近は高気圧に覆われる。

14日:高気圧が日本の東から日本の東へ移動する。一方、低気圧が日本海を東へ進む。

15日:前線を伴った低気圧が日本海から千島近海に進む。

16日:本州付近は緩やかに高気圧に覆われる。

17日:日本の東にある高気圧が東日本に張り出す。

18日:日本の東にある高気圧が北日本に張り出す。一方、前線が日本海を東へ進む。

19日:日本海北部にある低気圧からのびる前線が東北地方を通過する。一方、高気圧が中国東北区から日本海に移動する。

20日:高気圧が日本海から日本の東に移動する。

青森、深浦、むつ、八戸の旬統計値

要素 地点	平均気温 ℃	平年差 ℃	階級区分	降水量 mm	平年比 %	階級区分	日照時間 h	平年比 %	階級区分
青 森	10.2	+2.0	高い	6.5	31	少ない	90.8	157	かなり多い
深 浦	9.6	+1.2	高い	25.5	84	平年並	88.0	155	かなり多い
む つ	9.5	+2.4	かなり高い	7.0	25	少ない	92.9	152	かなり多い
八 戸	10.6	+2.4	高い	0.0	0	かなり少ない	91.3	150	かなり多い

記号の意味 ×:欠測、-:現象なし、):準正常値、]:資料不足値、「平年値:1981~2010年の平均値」

各種観測値、統計値や平年値及び季節予報は気象庁ホームページに掲載しています。

【気象資料】 <https://www.data.jma.go.jp/obd/stats/etrn/index.php>

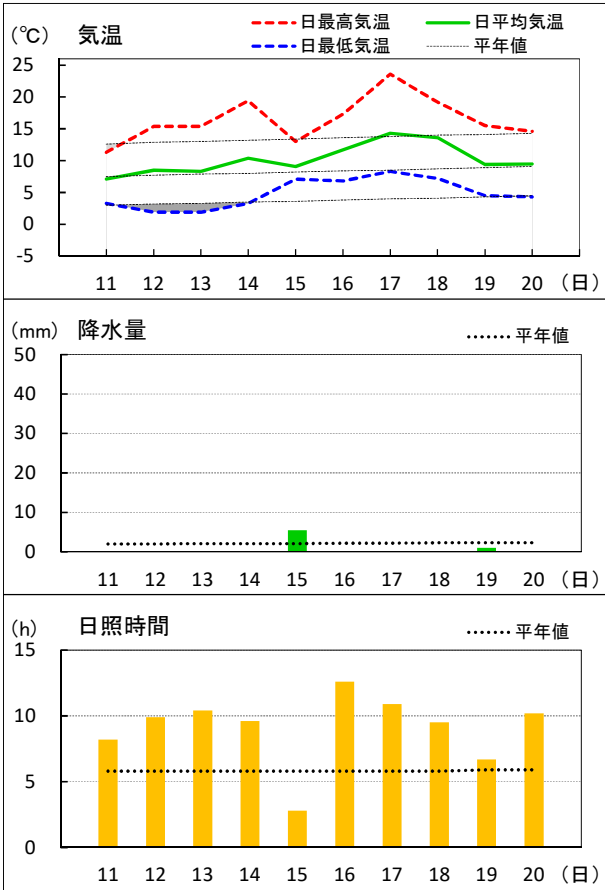
【気象データのダウンロード(CSV)】 <https://www.data.jma.go.jp/gmd/risk/obsdl/index.php>

【季節予報】 https://www.jma.go.jp/jp/longfcst/102_00.html

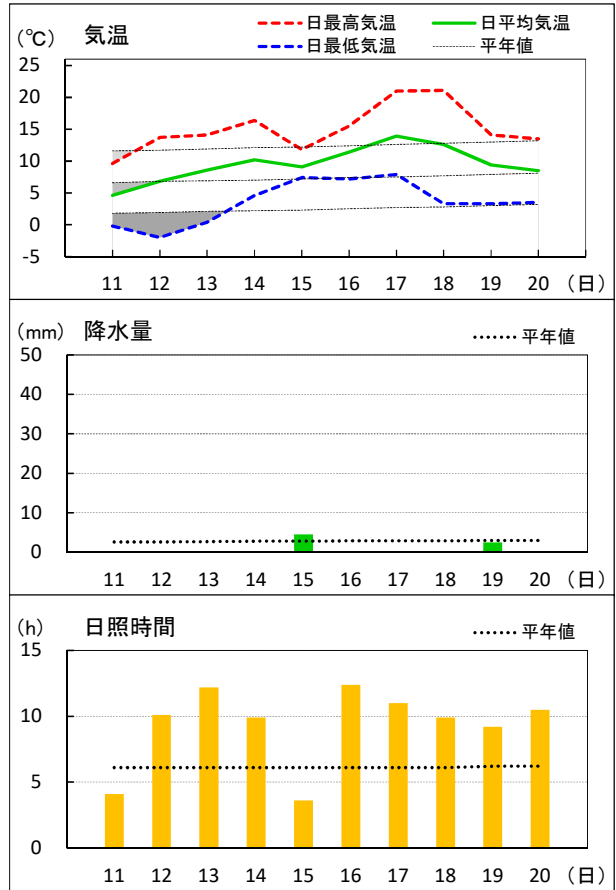
本資料に関する問い合わせ先
青森地方气象台 017-741-7413

気象経過図 4月中旬

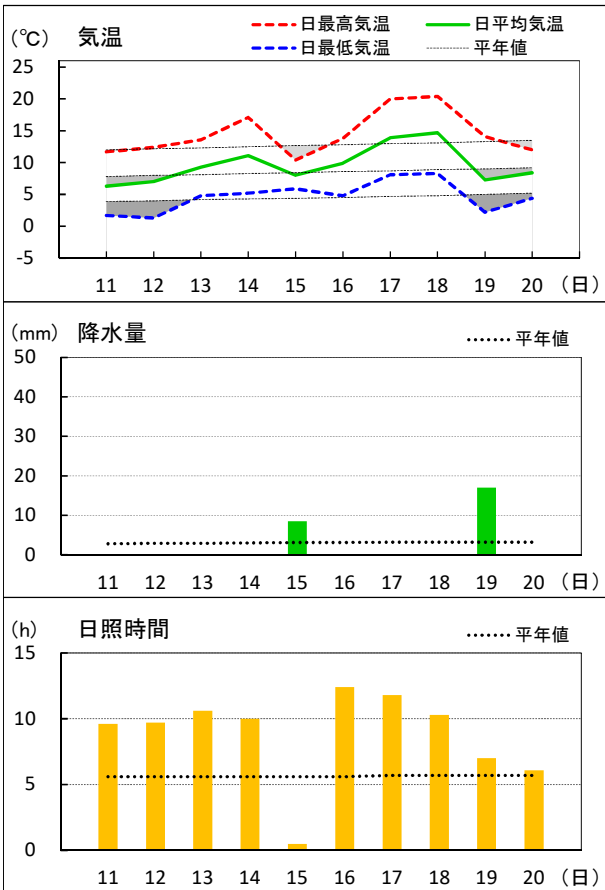
青森



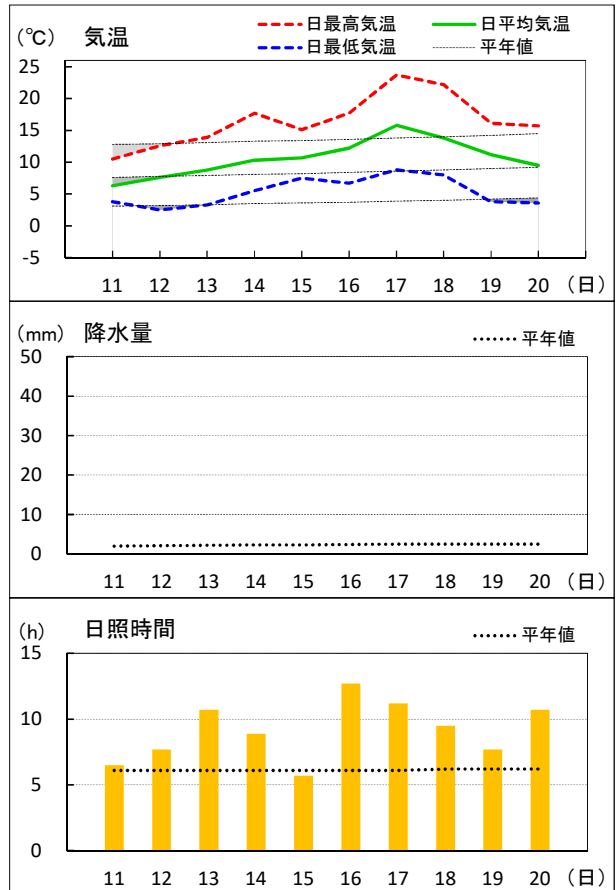
むつ



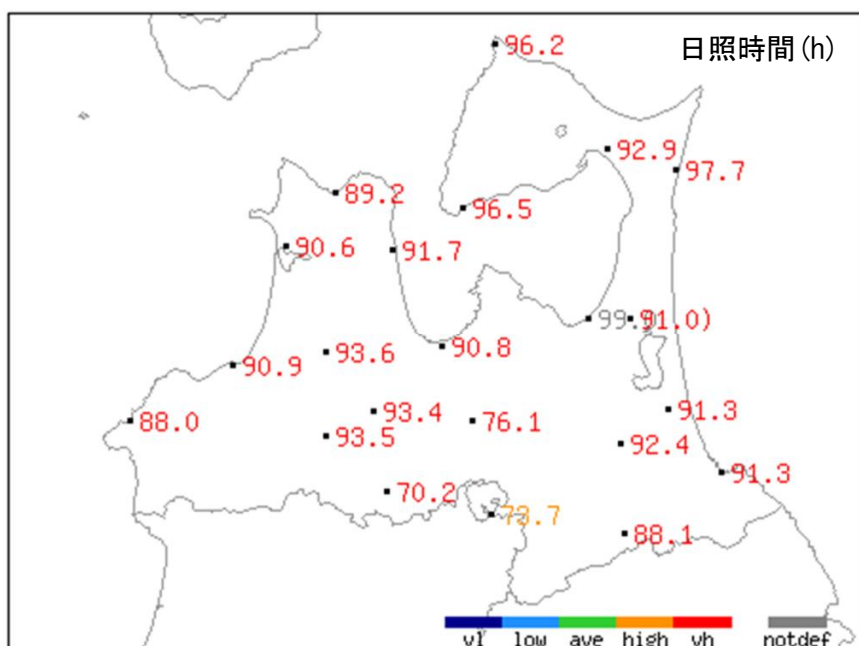
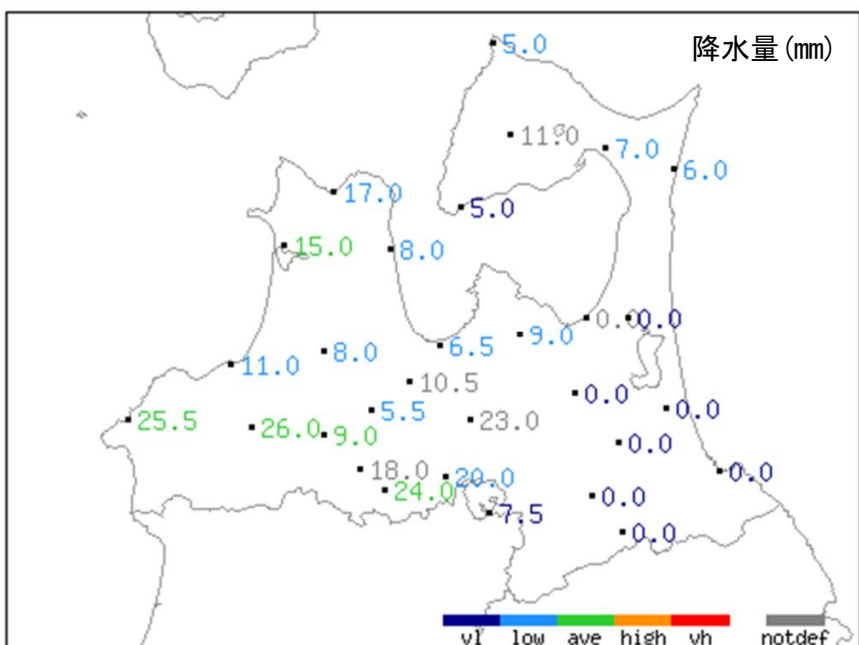
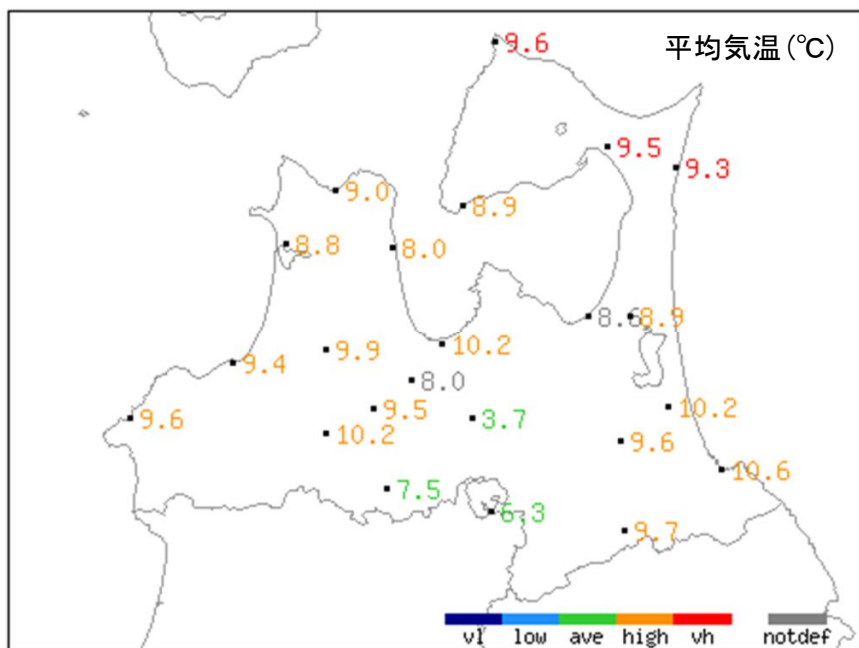
深浦



八戸



気象分布図（平均気温・降水量・日照時間） 4月中旬



階級区分

- vl : かなり低い(少ない)
- low : 低い(少ない)
- ave : 平年並
- high : 高い(多い)
- vh : かなり高い(多い)
- notdef : 資料なし

記号の意味

- 値 : 正常値
- : 現象なし
- 値) : 準正常値
- 値] : 資料不足値
- × : 欠測
- // : 平年値なし