

上川・留萌地方の気象

令和元年(2019年) 10月

旭川地方気象台
令和元年11月5日

概況

高気圧や台風から変わった低気圧、気圧の谷の影響により、天気は短い周期で変わった。

上旬：旬の初めは、高気圧に覆われて晴れた日が続いたが、中頃は台風から変わった低気圧の影響により雨の降った日もあった。

中旬：高気圧に覆われて晴れた日もあったが、寒冷前線や気圧の谷の影響で雨の降った日が多かった。

下旬：旬の前半は、高気圧に覆われて概ね晴れたが、後半は、低気圧や気圧の谷の影響で天気は周期的に変わった。

気温：上旬は、上川・留萌地方ともに平年より高いか、かなり高かった。中旬は、上川・留萌地方ともに平年並か平年より低かった。下旬は、上川・留萌地方ともに平年よりかなり高かった。月を通しては、上川・留萌地方ともに平年より高いか、かなり高かった。

降水量：上旬は、上川地方は、北部は平年並か平年より多くかった。中部、南部は平年より多いか、かなり多かった。留萌地方は、平年並か平年より少なかった。中旬は、上川・留萌地方ともに平年並か平年より少なかった。下旬は、上川・留萌地方ともに平年より少ないか、かなり少なかった。月を通しては、上川地方は平年並か平年より少なかった。中川、美深は平年よりかなり少なく、旭川、富良野、幾寅、占冠は平年より多かった。留萌地方は、平年より少ないか、かなり少なかった。

日照：上旬と中旬は、上川・留萌地方ともに平年並か平年より多かった。下旬は、上川・留萌地方ともに平年より多いか、かなり多かった。月を通しては、上川・留萌地方ともに平年より多いか、かなり多かった。焼尻は平年並だった。

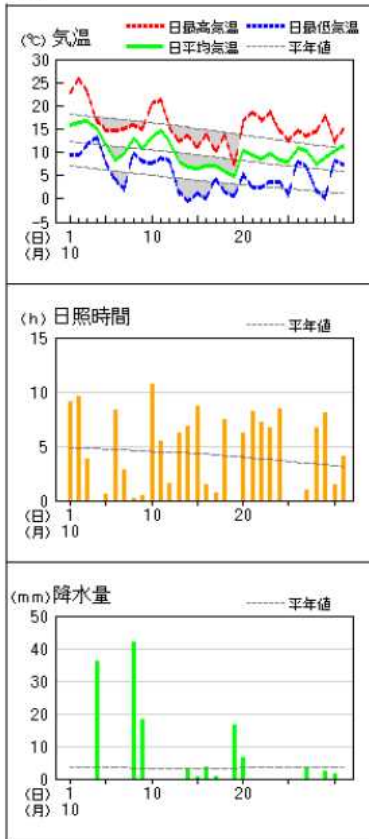
※上川・留萌地方の気象データは気象庁ホームページを閲覧してください。

気象庁ホームページ「過去の気象データ・ダウンロード」:

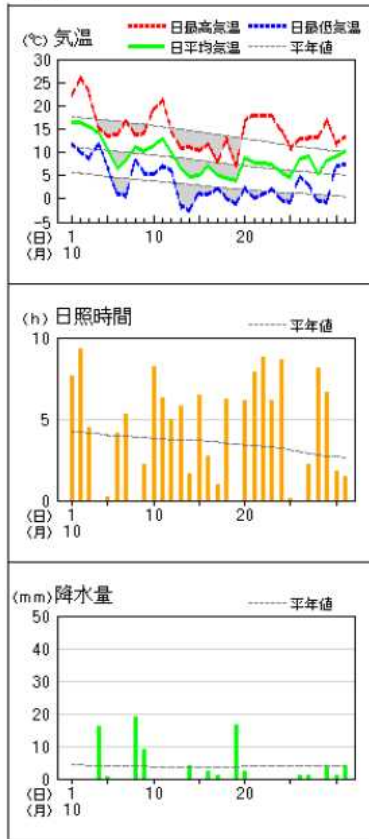
<https://www.data.jma.go.jp/gmd/risk/obsdl/index.php>

アメダス 気象経過図：2019年10月01日-2019年10月31日

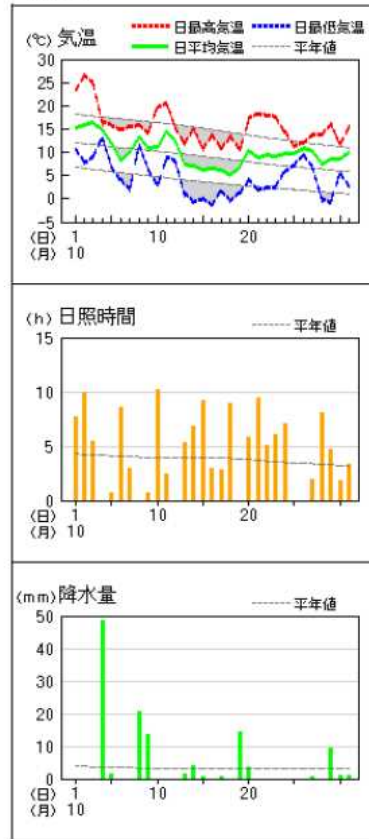
旭川



名寄

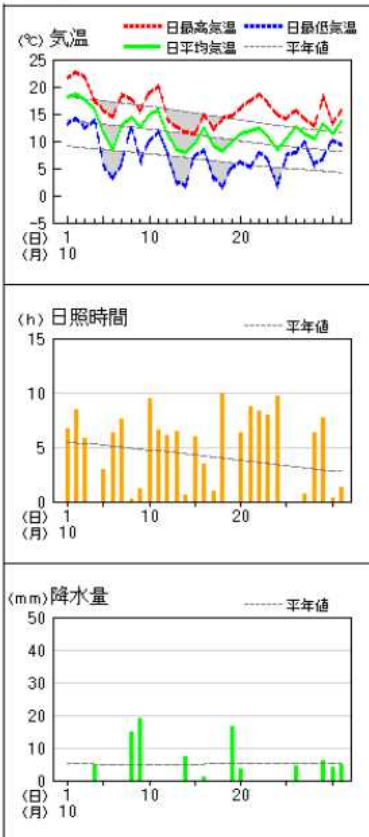


富良野

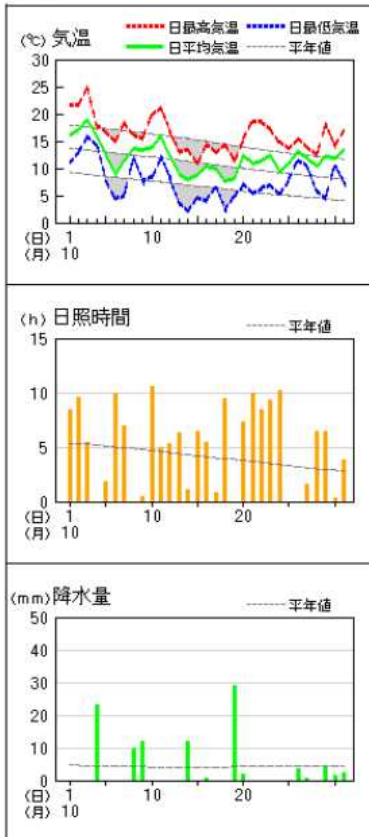


アメダス 気象経過図：2019年10月01日-2019年10月31日

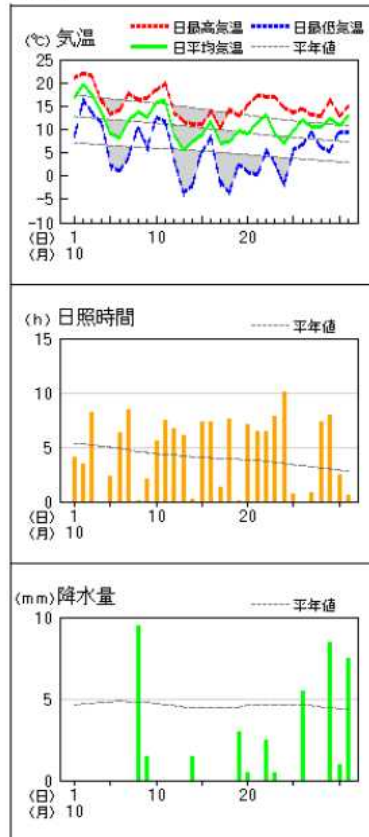
羽幌



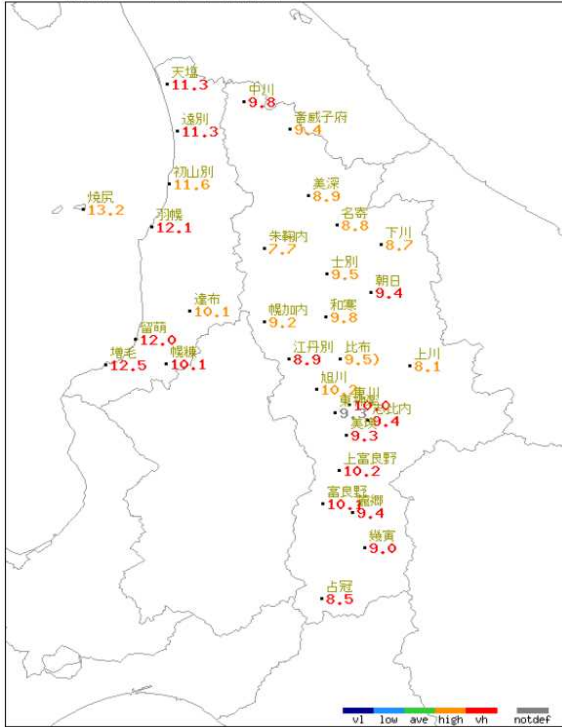
留萌



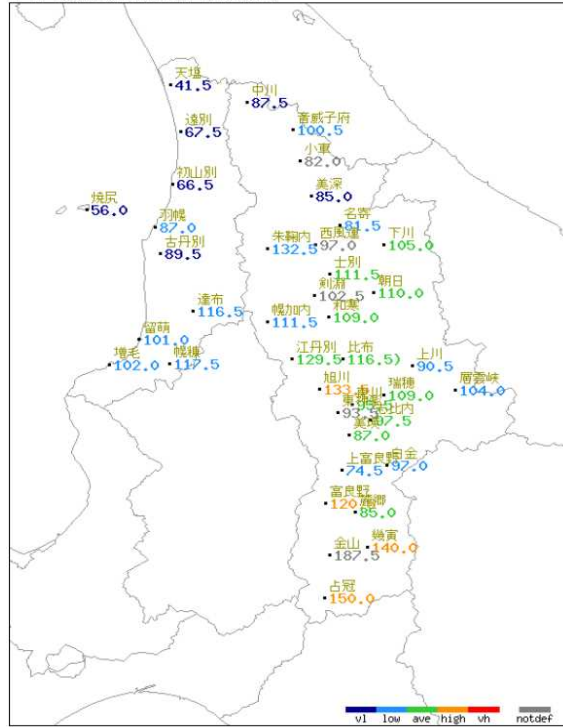
天塩



アメダス月別値 2019年10月 平均気温(℃)



アメダス月別値 2019年10月 降水量(mm)



アメダス月別値 2019年10月 日照時間(h)

