

# 上川・留萌地方の気象

令和2年(2020年) 5月

旭川地方气象台  
令和2年 6月 5日

## 概況

この期間、前半は、低気圧や気圧の谷の影響により、曇りの日が多かった。後半は、高気圧の張り出しの中で、晴れた日が多かった。

上旬：低気圧や気圧の谷の影響により、曇りの日が多かった。

中旬：高気圧の張り出しの中に入り、晴れた日が多かった。

下旬：気圧の谷や低気圧の通過により、天気は数日の周期で変わった。

気温：上旬は、上川・留萌地方ともに平年より高いか、かなり高かった。中旬は、上川・留萌地方ともに平年並だった。下旬は、上川・留萌地方ともに平年並か平年より高かった。月を通しては、上川・留萌地方ともに平年より高かった。

降水量：上旬は、上川・留萌地方ともに平年より多かった。中旬は、上川・留萌地方ともに平年並か平年より少なかった。下旬は、上川・留萌地方ともに平年並か平年より多かった。月を通しては、上川・留萌地方ともに平年並か平年より多かった。

日照：上旬は、上川・留萌地方ともに平年より少なかった。中旬は、上川地方は平年より多かった。留萌地方は平年より多いか、かなり多かった。下旬は、上川地方は平年より多かった。留萌地方は平年並か平年より多かった。月を通しては、上川・留萌地方ともに平年並か平年より多かった。

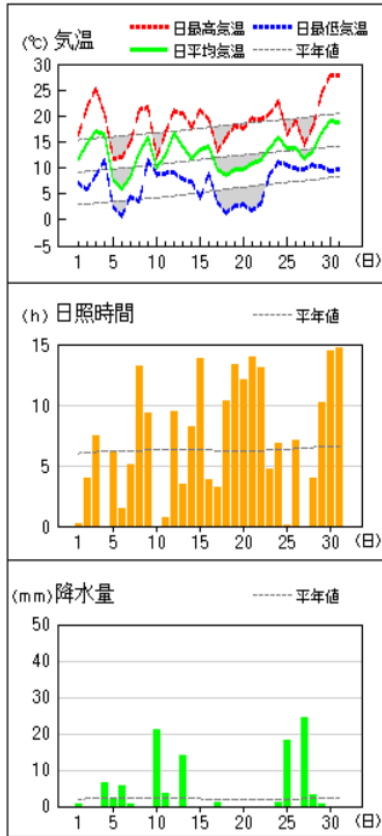
※上川・留萌地方の気象データは気象庁ホームページを閲覧してください。

気象庁ホームページ「過去の気象データ・ダウンロード」:

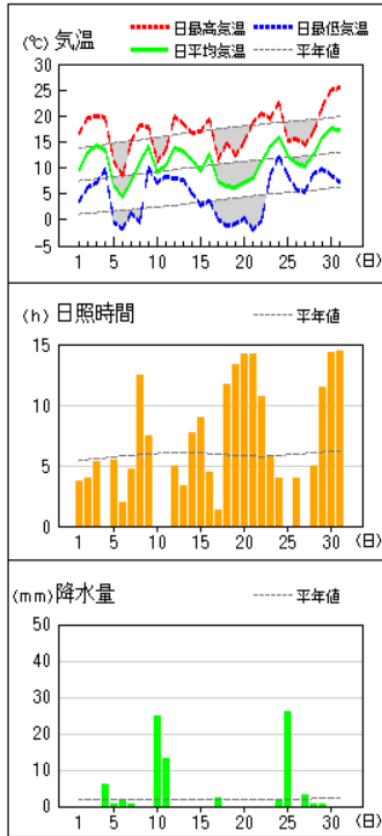
<https://www.data.jma.go.jp/gmd/risk/obsdl/index.php>

アメダス 気象経過図：2020年05月01日-2020年05月31日

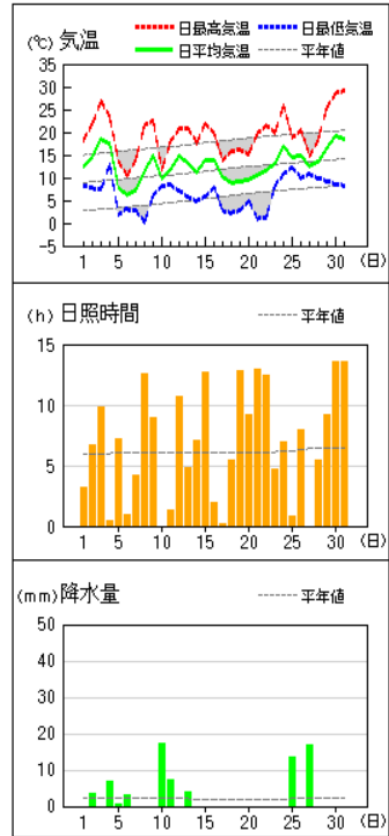
旭川



名寄

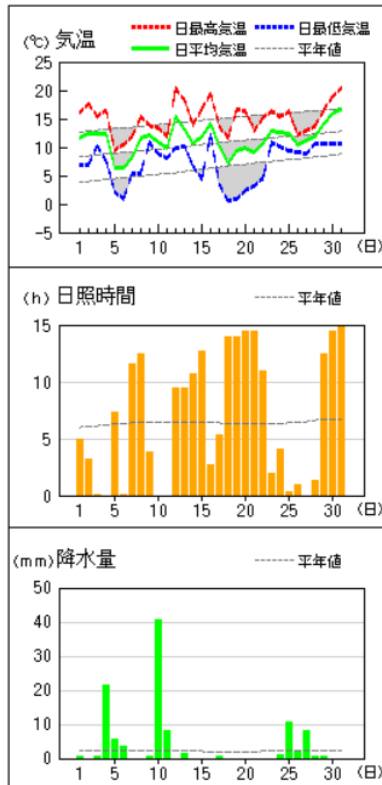


富良野

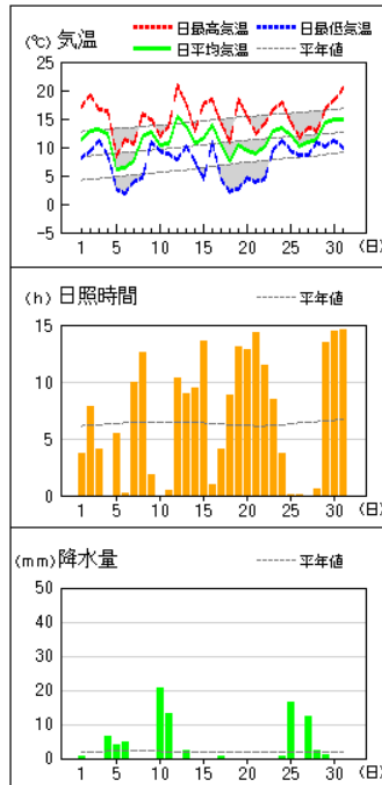


アメダス 気象経過図：2020年05月01日-2020年05月31日

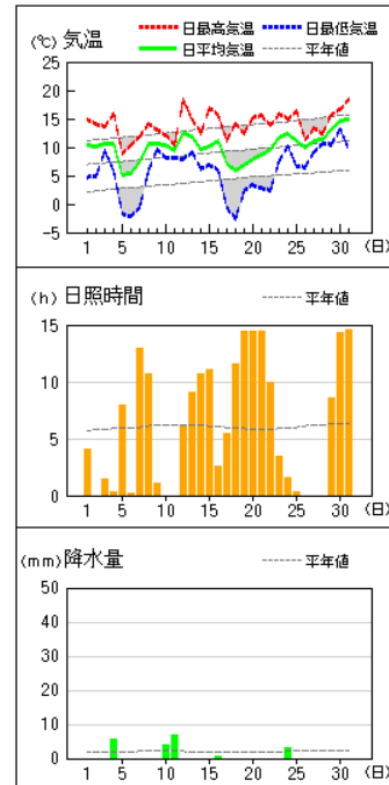
羽幌



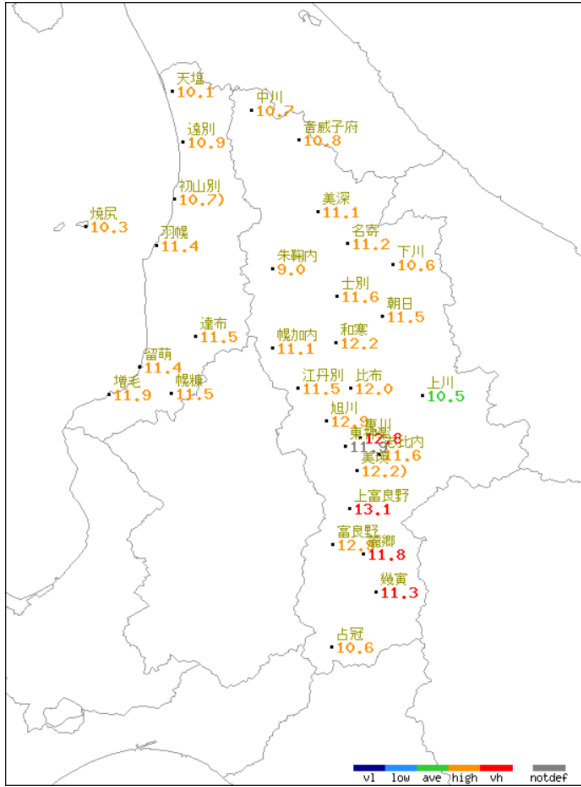
留萌



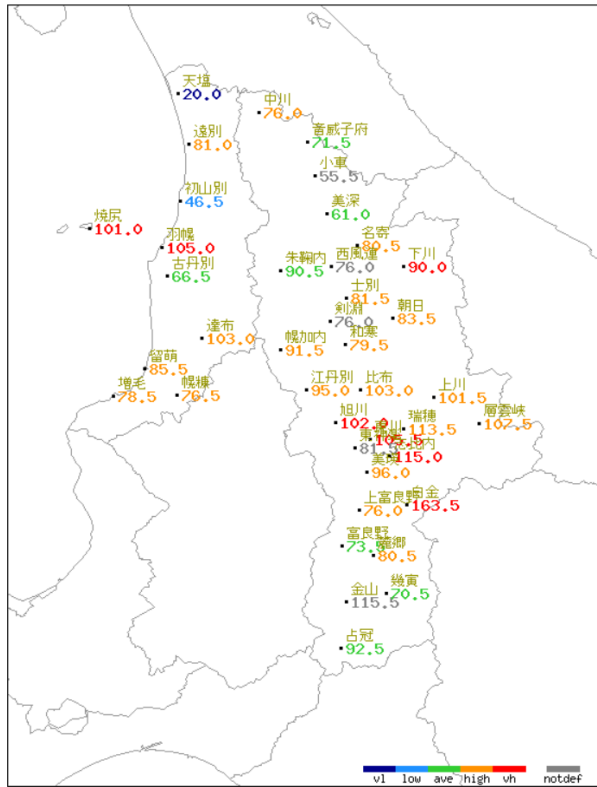
天塩



アメダス月別値 2020年5月 平均気温(°C)



アメダス月別値 2020年5月 降水量(mm)



アメダス月別値 2020年5月 日照時間(h)

