

# 上川・留萌地方の気象

令和2年(2020年) 7月

旭川地方気象台  
令和 2年 8月 4日

## 概況

この期間の天気は、高気圧に覆われ晴れた日が多かった。降水量は、上川・留萌地方ともに、一部で平年並だった他は、平年より少なかった。

上旬：高気圧や気圧の谷の影響により、天気は数日の周期で変わった。

中旬：旬の前半は、気圧の谷の中に入り、曇りの日が多かった。旬の後半は、高気圧に覆われて、晴れた日が多かった。

下旬：旬の前半は、気圧の谷の影響により、曇りや雨の降った日が多かった。旬の後半は、高気圧に覆われて、晴れた日が多かった。

気温：上旬は、上川・留萌地方ともに、平年より高いか、かなり高かった。中旬は、上川・留萌地方ともに、平年並か平年より高かった。下旬は、上川地方は、北部は平年より低かった。その他は、上川・留萌地方ともに、平年並だった。月を通しては、上川・留萌地方ともに、平年並か平年より高かった。

降水量：上旬は、上川地方は、北部は平年並か平年より少なかった。中部と南部は平年並か平年より多かった。留萌地方は、平年並か平年より少なかった。中旬は、上川・留萌地方ともに、平年よりかなり少なかった。下旬は、上川・留萌地方ともに、平年並か平年より少なかった。月を通しては、上川地方の中部と留萌地方の中部などの一部で平年並だった他は、上川・留萌地方ともに、平年より少なかった。

日照：上旬は、上川・留萌地方ともに、平年より多かった。中旬は、上川・留萌地方ともに、平年よりかなり多かった。下旬は、上川・留萌地方ともに、平年並か平年より多かった。月を通しては、上川・留萌地方ともに、平年より多いか、かなり多かった。

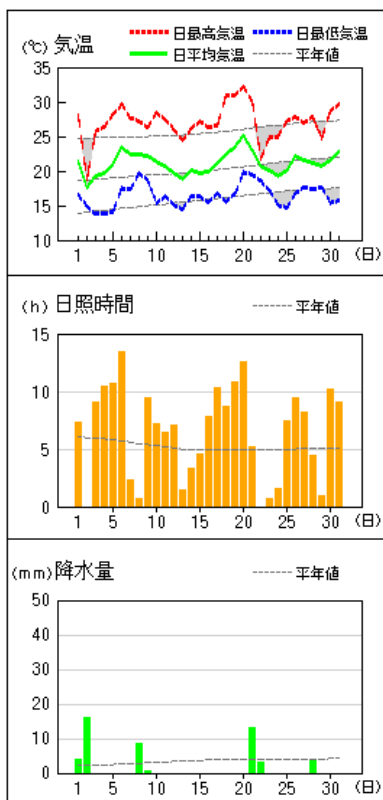
※上川・留萌地方の気象データは気象庁ホームページを閲覧してください。

気象庁ホームページ「過去の気象データ・ダウンロード」:

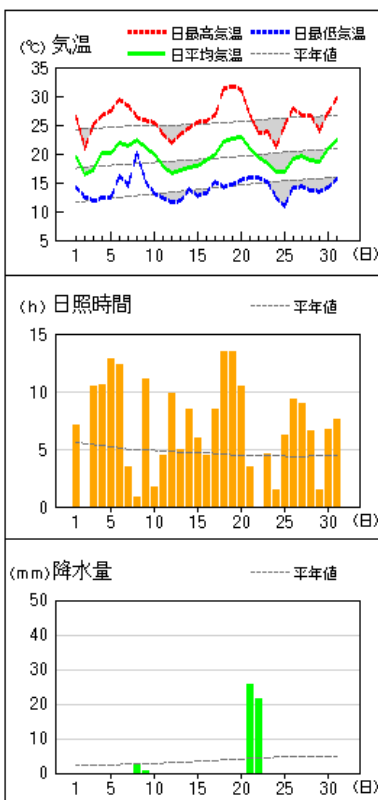
<https://www.data.jma.go.jp/gmd/risk/obsdl/index.php>

アメダス 気象経過図：2020年07月01日-2020年07月31日

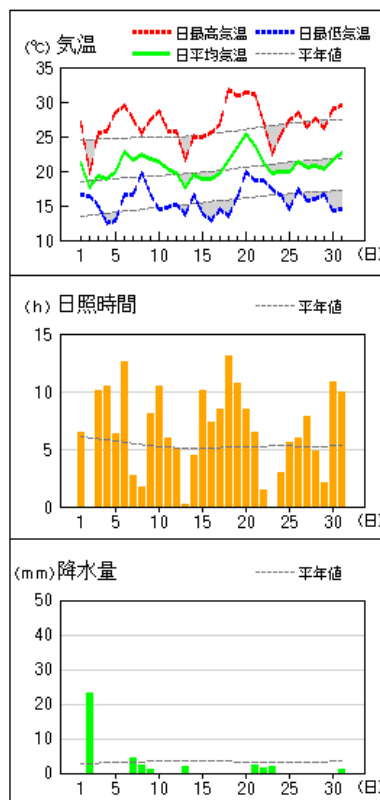
旭川



名寄

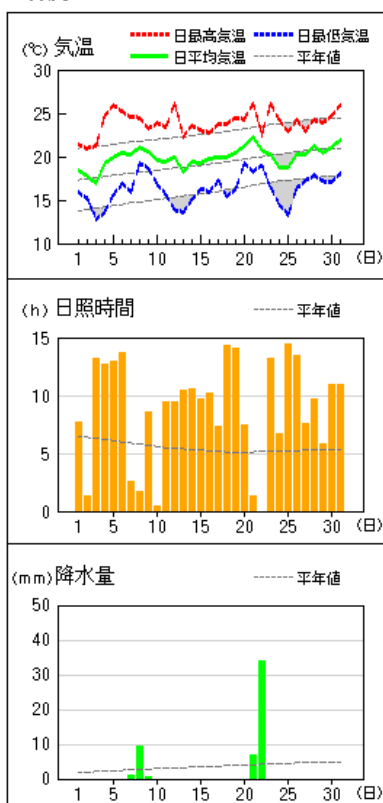


富良野

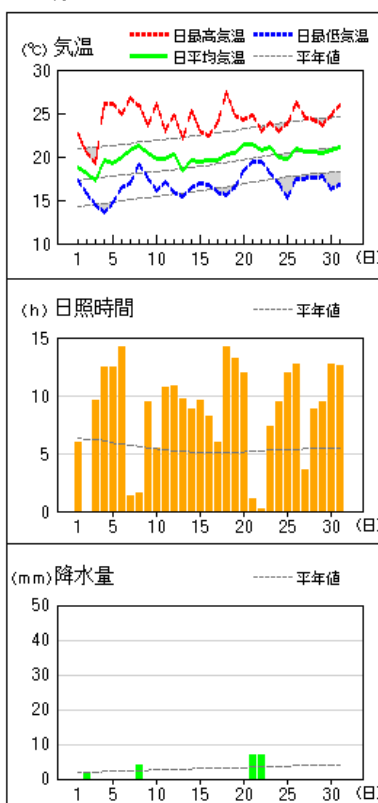


アメダス 気象経過図：2020年07月01日-2020年07月31日

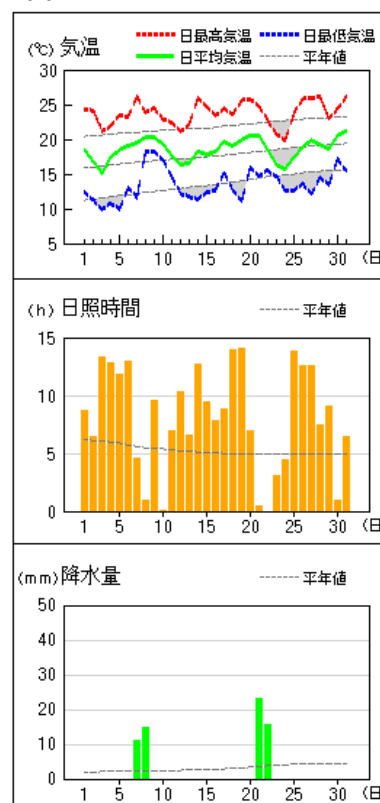
羽幌



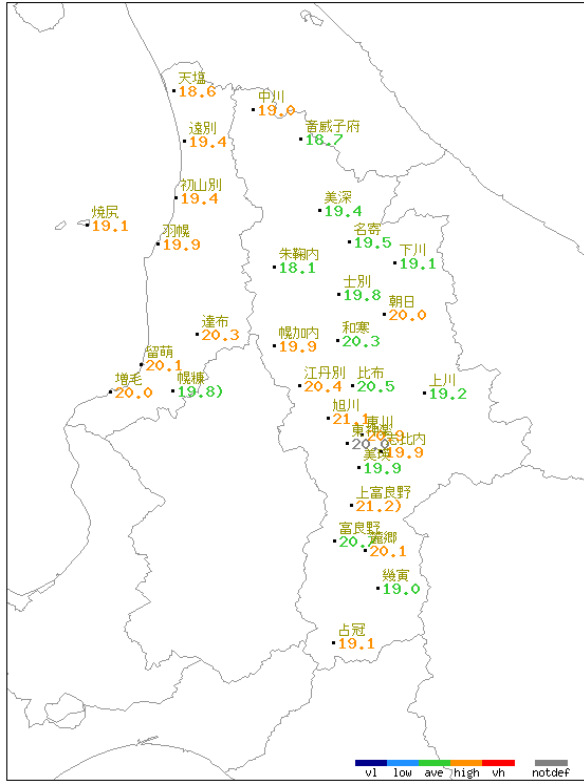
留萌



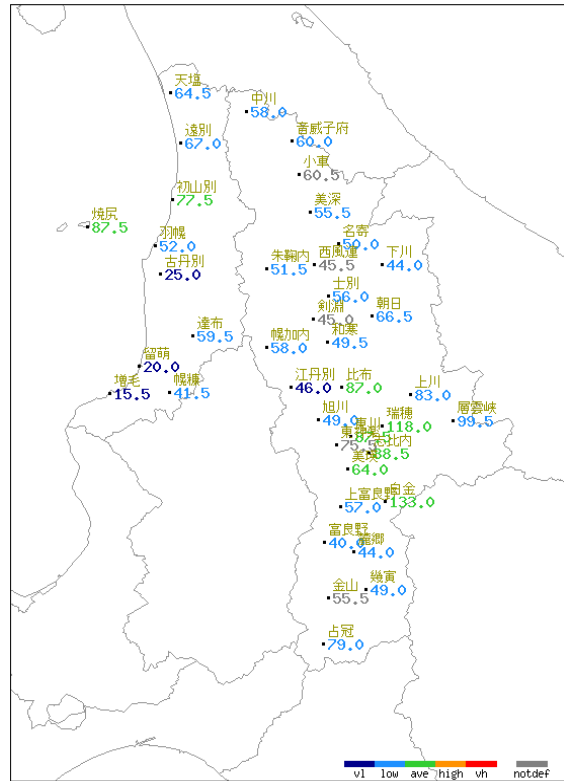
天塩



アメダス月別値 2020年7月 平均気温(°C)



アメダス月別値 2020年7月 降水量(mm)



アメダス月別値 2020年7月 日照時間(h)

