

上川・留萌地方の気象

令和2年(2020年) 8月

旭川地方気象台
令和2年 9月 8日

概況

この期間は、5日から7日にかけては、低気圧や停滞前線を含む気圧の谷の中に入り、上川地方北部と留萌地方南部では大雨となった。7日は、台風第4号から変わった低気圧が通過して、上川・留萌地方は暴風となった。11日は、台風第5号から変わった低気圧の接近により、留萌地方は暴風となった。中旬から下旬は、高気圧や気圧の谷の影響により、天気は数日の周期で変わった。

上旬：台風第4号から変わった低気圧や気圧の谷の影響により、曇りや雨の降った日が多かった。

中旬：台風第5号から変わった低気圧や気圧の谷の通過により、天気は数日の周期で変わった。

下旬：高気圧や気圧の谷の影響により、天気は数日の周期で変わった。

気温：上旬は、上川・留萌地方ともに平年並だった。中旬は、上川地方は、平年並か平年より高かった。留萌地方は平年並だった。下旬は、上川・留萌地方ともに平年並だった。月を通しては、上川地方は、平年並か平年より高かった。留萌地方は、平年並だった。

降水量：上旬は、上川地方は、北部は平年よりかなり多く、中部と南部は平年並か平年より多かった。留萌地方は、平年よりかなり多かった。中旬は、上川地方は、北部は平年並だった。中部と南部は平年並か平年より少なかった。留萌地方は平年並だった。下旬は、上川地方は、北部は平年並か平年より少なかった。中部と南部は平年より少なかった。留萌地方は平年並だった。月を通しては、上川地方は、平年並か平年より多かった。美深、朱鞠内、朝日はかなり多かった。留萌地方は、平年より多かった。初山別は平年並で、古丹別は平年より少なかった。

日照：上旬は、上川地方は平年並か平年より少なかった。留萌地方は、平年並だった。中旬は、上川地方は、北部は平年並か平年より少なかった。中部と南部は平年並だった。留萌地方は平年より少ないか、かなり少なかった。下旬は、上川地方は、北部は平年並か平年より多かった。中部と南部は平年より多いか、かなり多かった。留萌地方は、平年並か平年より多かった。月を通しては、上川地方は平年並か平年より少なく、旭川は平年より多かった。留萌地方は平年より少なかった。増毛は平年並で、焼尻は平年よりかなり少なかった。

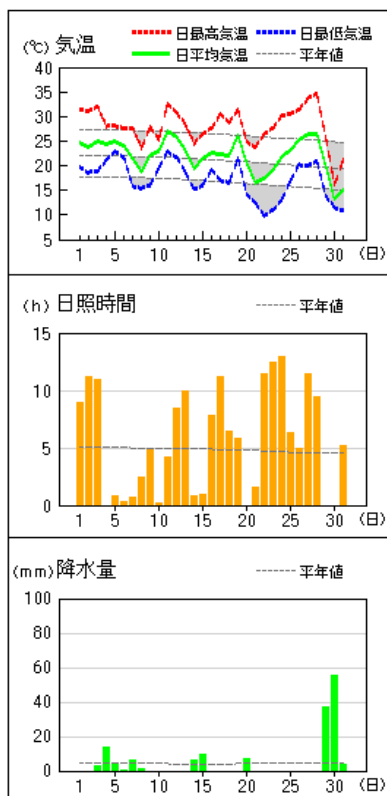
※上川・留萌地方の気象データは気象庁ホームページを閲覧してください。

気象庁ホームページ「過去の気象データ・ダウンロード」:

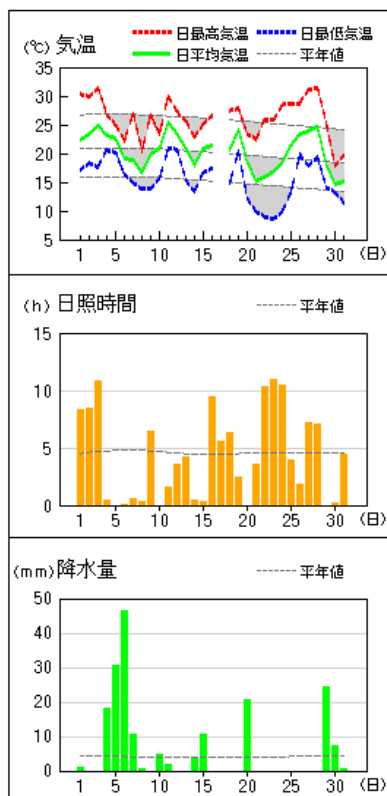
<https://www.data.jma.go.jp/gmd/risk/obsdl/index.php>

アメダス 気象経過図：2020年08月01日-2020年08月31日

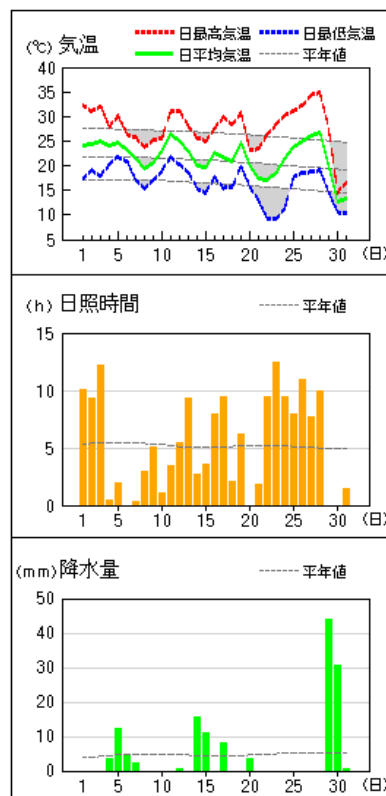
旭川



名寄

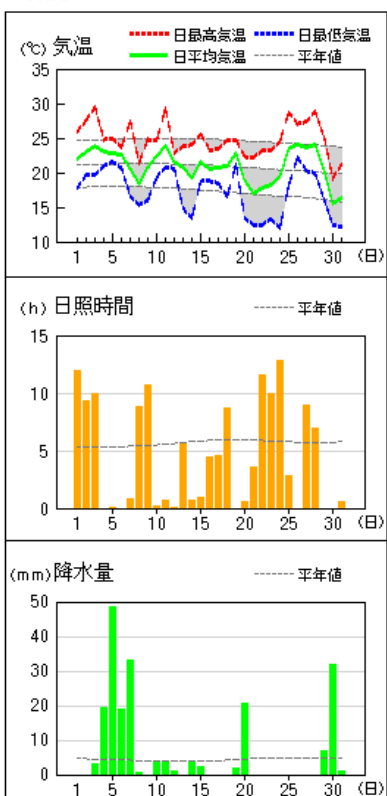


富良野

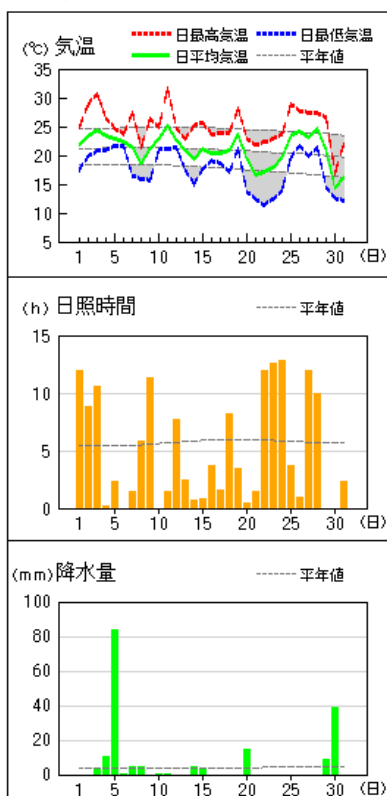


アメダス 気象経過図：2020年08月01日-2020年08月31日

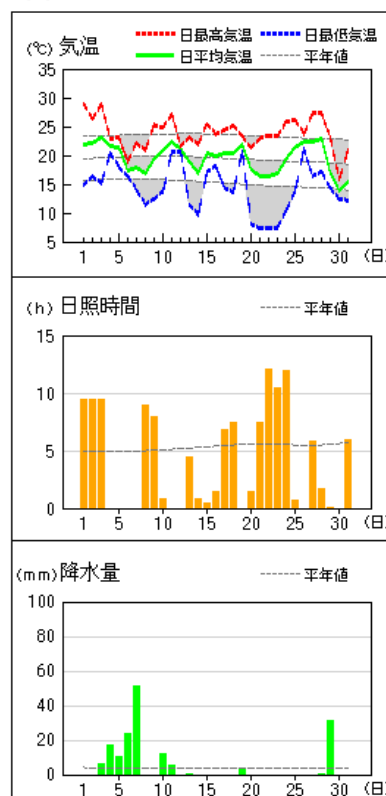
羽幌



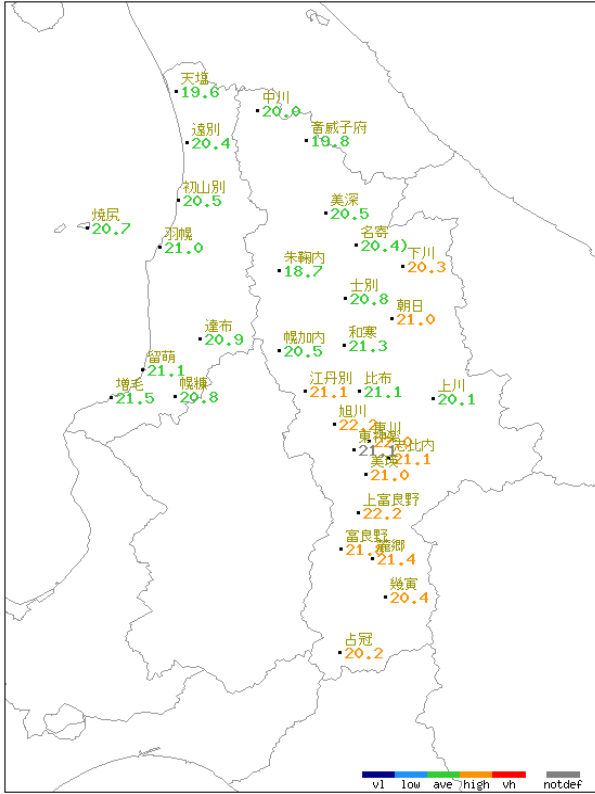
留萌



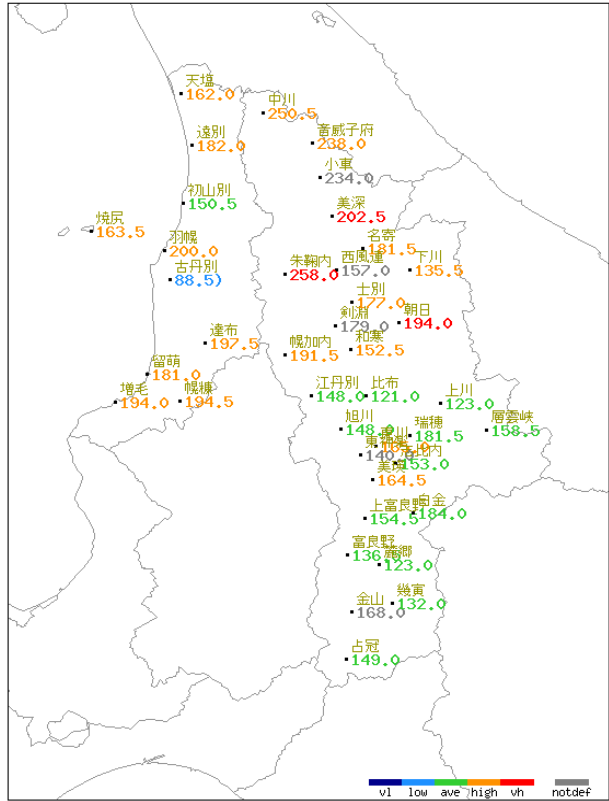
天塩



アメダス月別値 2020年8月 平均気温(℃)



アメダス月別値 2020年8月 降水量(mm)



アメダス月別値 2020年8月 日照時間(h)

