

# 上川・留萌地方の気象

令和2年(2020年) 10月

旭川地方気象台  
令和2年11月5日

## 概況

低気圧や気圧の谷の影響により、曇りや雨の降った日が多かった。

上旬：高気圧に覆われて晴れた日もあったが、低気圧や気圧の谷の影響により、曇りや雨の降った日が多かった。

中旬：前線や気圧の谷の影響により、曇りや雨の降った日が多かった。

下旬：高気圧や気圧の谷の影響により、天気は数日の周期で変わった。

気温：上旬は、上川・留萌地方ともに平年より高かった。中旬は、上川地方は平年並だった。留萌地方は平年並か平年より高かった。下旬は、上川・留萌地方ともに平年並か平年より高かった。月を通しては、上川・留萌地方ともに平年より高かった。中川、江丹別、東川、上富良野は平年よりかなり高かった。

降水量：上旬は、上川・留萌地方ともに平年並か平年より多かった。中旬は、上川・留萌地方ともに平年並か平年より多かった。下旬は、上川地方は北部と中部は平年並か平年より多かった。南部は平年並か平年より少なかった。留萌地方は平年より多かった。月を通しては、上川・留萌地方ともに平年並か平年より多かった。焼尻、留萌、増毛、幌糠は平年よりかなり多かった。旭川、東川、志比内、美瑛、上富良野、富良野、麓郷は平年より少なかった。

日照：上旬は、上川・留萌地方ともに平年並か平年より少なかった。中旬は、上川・留萌地方ともに平年並か平年より多かった。下旬は、上川・留萌地方ともに平年並か平年より少なかった。月を通しては、上川・留萌地方ともに平年並だった。音威子府、朱鞠内、旭川、初山別、留萌は平年より少なかった。

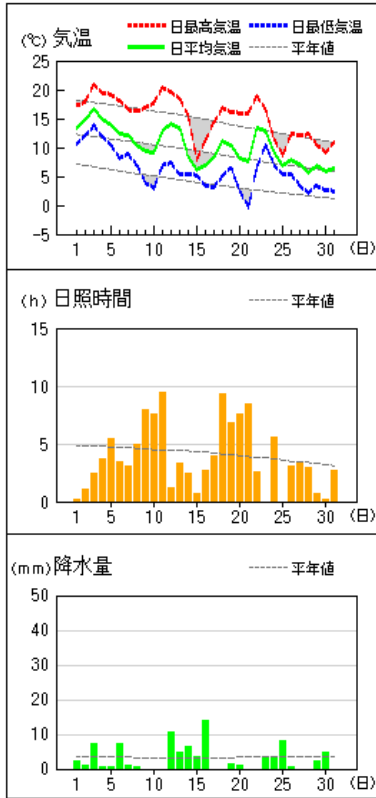
※上川・留萌地方の気象データは気象庁ホームページを閲覧してください。

気象庁ホームページ「過去の気象データ・ダウンロード」:

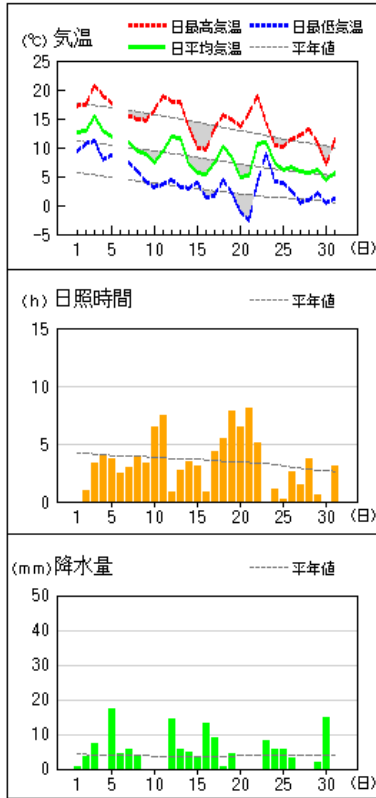
<https://www.data.jma.go.jp/gmd/risk/obsdl/index.php>

アメダス 気象経過図：2020年10月01日-2020年10月31日

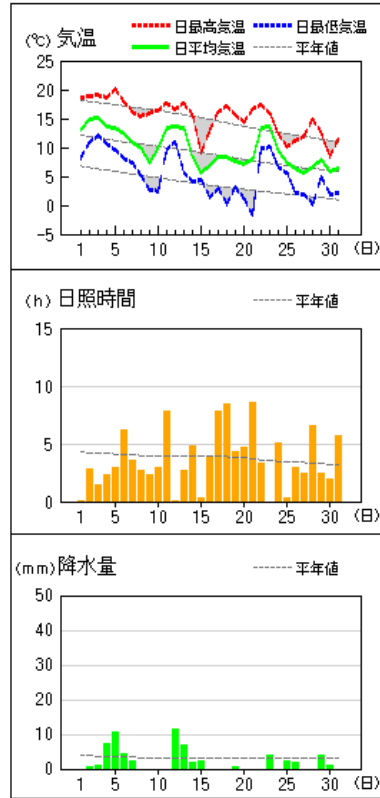
旭川



名寄

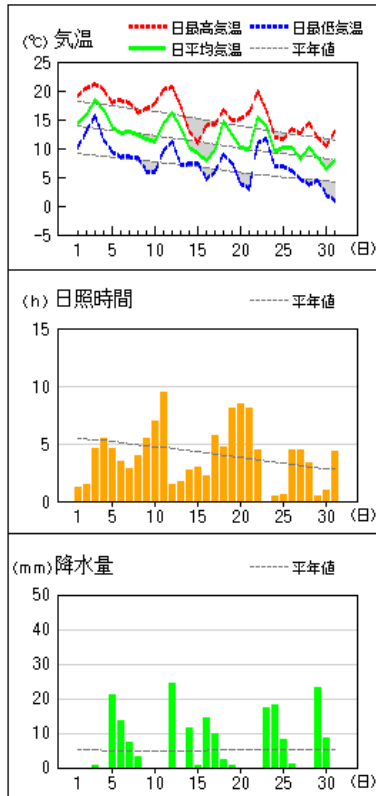


富良野

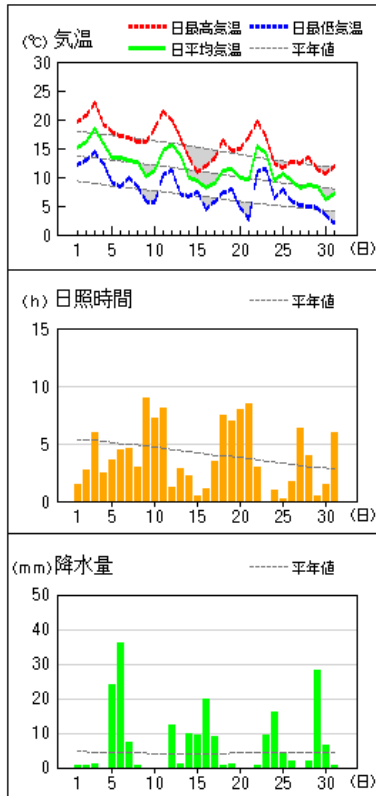


アメダス 気象経過図：2020年10月01日-2020年10月31日

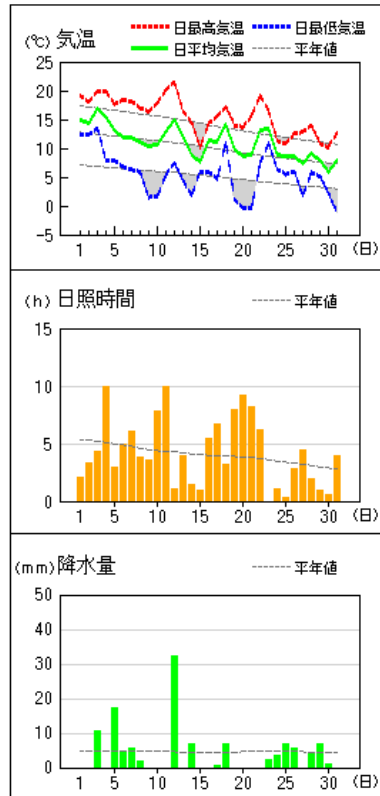
羽幌



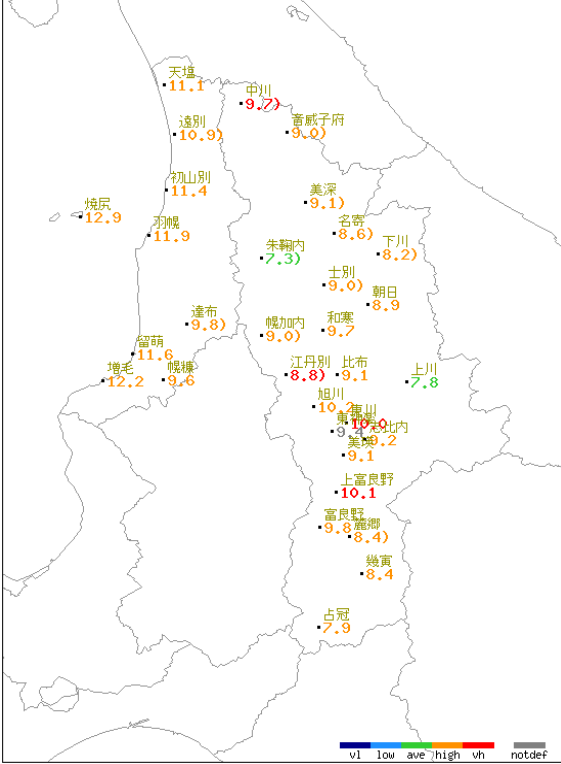
留萌



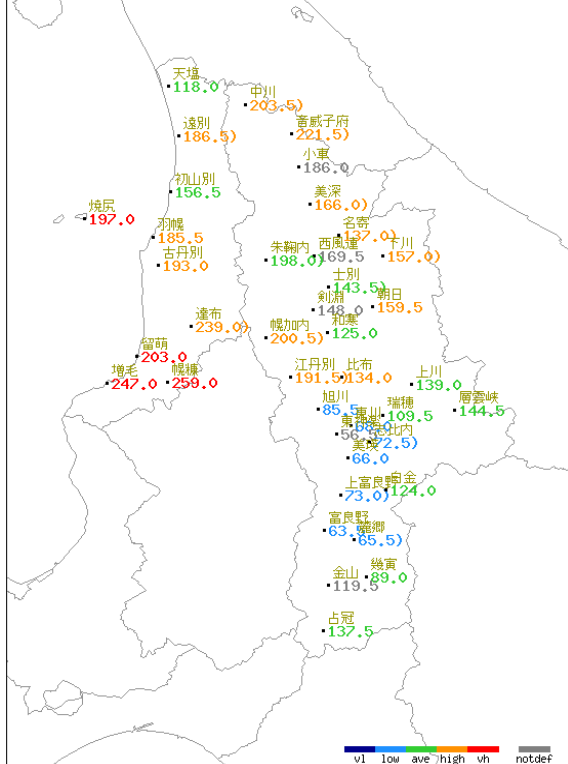
天塩



アメダス月別値 2020年10月 平均気温(℃)



アメダス月別値 2020年10月 降水量(mm)



アメダス月別値 2020年10月 日照時間(h)

