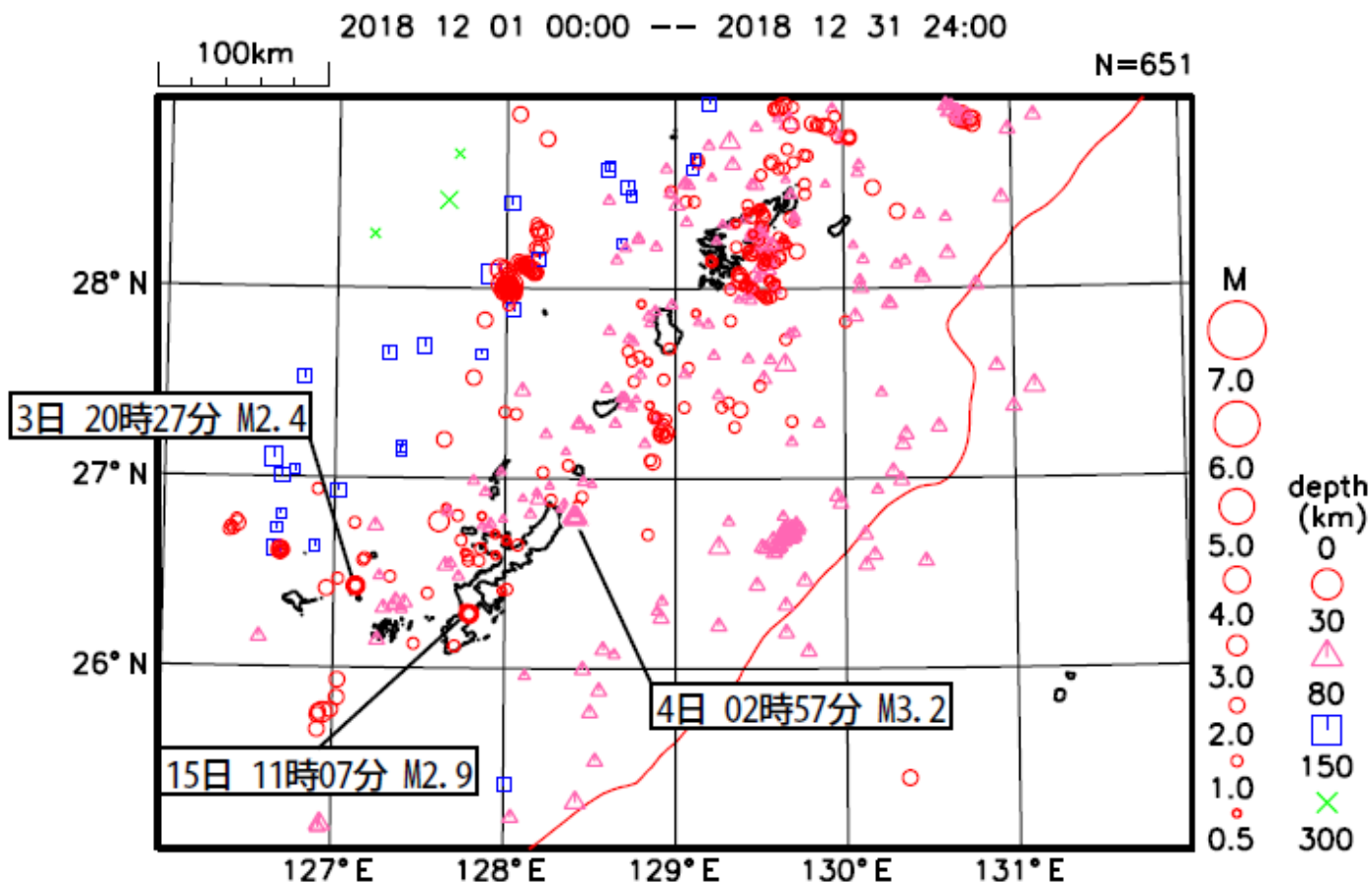


地震活動図

2018年（平成30年）12月

南大東島地方気象台

震央分布図



震度1以上を観測した地震を吹き出しで示しています。

図中の記号 M：マグニチュード depth：震源の深さ

N：地震回数（マグニチュード0.5以上の回数です）

[概況]

今期間に、大東島地方及び沖縄本島地方とその周辺（図の範囲内）で観測した地震は651回（11月852回）で、このうちM4.0以上の地震は3回（11月3回）でした。なお、沖縄本島地方で震度1以上を観測した地震は3回（11月1回）、大東島地方で震度1以上を観測した地震はありませんでした（11月0回）。

3日20時27分に沖縄本島近海で発生した地震（M2.4、深さ14km）により、渡名喜村渡名喜で震度1を観測しました。

4日02時57分に沖縄本島近海で発生した地震（M3.2、深さ31km）により、国頭村奥、国頭村辺土名で震度1を観測しました。

15日11時07分に沖縄本島近海で発生した地震（M2.9、深さ19km）により、宜野湾市、沖縄市、与那原町、南風原町、八重瀬町、南城市で震度1を観測しました。

大東島地方、沖縄本島地方で震度 1 以上を観測した地震の表 (期間：2018 年 12 月 1 日～31 日)

震源時 各地の震度	震央地名	緯 度	経 度	深 さ	規 模
2018 年 12 月 03 日 20 時 27 分 沖縄県 震度 1：渡名喜村渡名喜*	沖縄本島近海	26° 25.6' N	127° 07.7' E	14km	M2.4
2018 年 12 月 04 日 02 時 57 分 沖縄県 震度 1：国頭村奥, 国頭村辺土名*	沖縄本島近海	26° 47.7' N	128° 24.6' E	31km	M3.2
2018 年 12 月 15 日 11 時 07 分 沖縄県 震度 1：宜野湾市野嵩*, 沖縄市美里*, 与那原町上与那原*, 南風原町兼城*, 八重瀬町東風平*, 南城市知念久手堅*, 南城市佐敷字佐敷*, 南城市大里仲間*	沖縄本島近海	26° 17.1' N	127° 47.6' E	19km	M2.9

*の付いた地点は気象庁以外の震度観測点です。

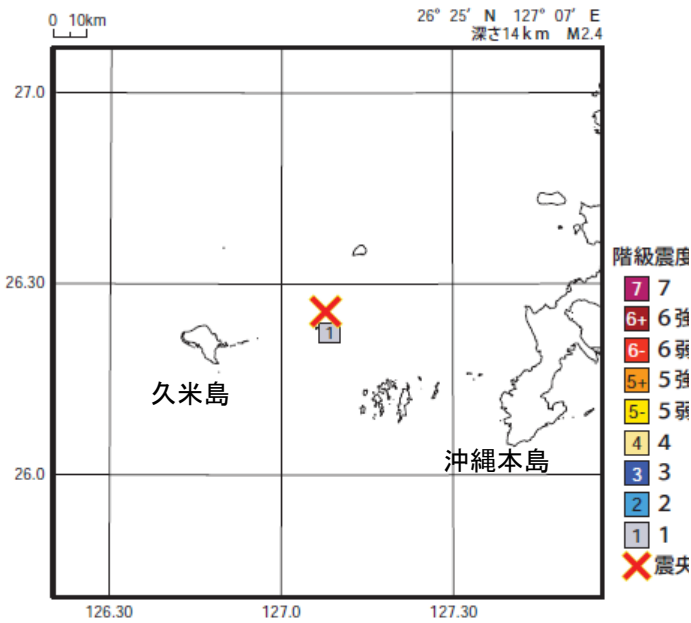
※ 資料中のデータについて

この資料は、国立研究開発法人防災科学技術研究所、北海道大学、弘前大学、東北大学、東京大学、名古屋大学、京都大学、高知大学、九州大学、鹿児島大学、国立研究開発法人産業技術総合研究所、国土地理院、国立研究開発法人海洋研究開発機構、公益財団法人地震予知総合研究振興会、青森県、東京都、静岡県、神奈川県温泉地学研究所及び気象庁のデータを用いて作成しています。また、2016 年熊本地震合同観測グループのオンライン臨時観測点（河原、熊野座）、米国大学間地震学研究連合（IRIS）の観測点（台北、玉峰、寧安橋、玉里、台東）のデータを用いて作成しています。

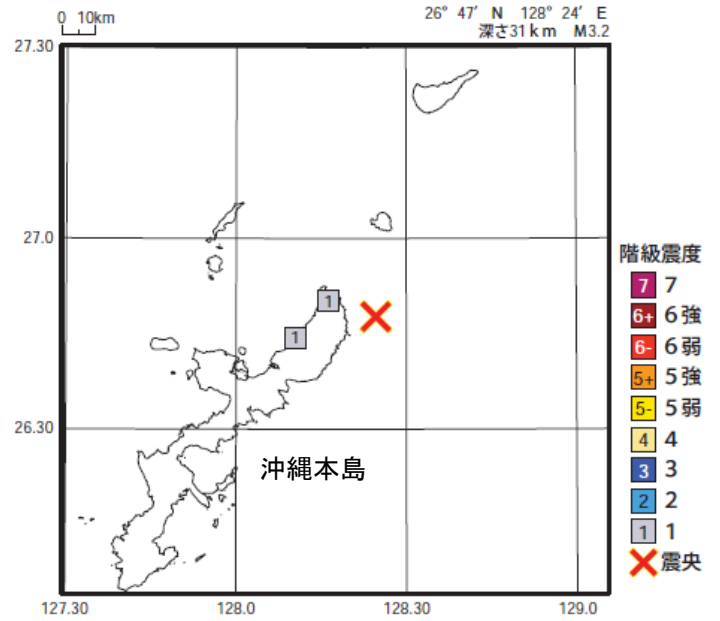
※ データについては精査により、後日修正することがあります。

大東島地方、沖縄本島地方で震度1以上を観測した地震の震度分布図

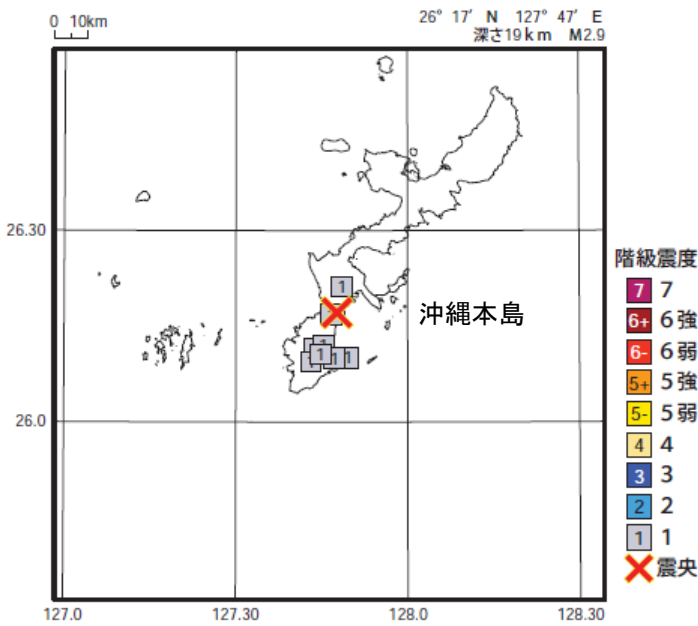
2018年12月 3日20時27分 沖縄本島近海の地震の震度分布図




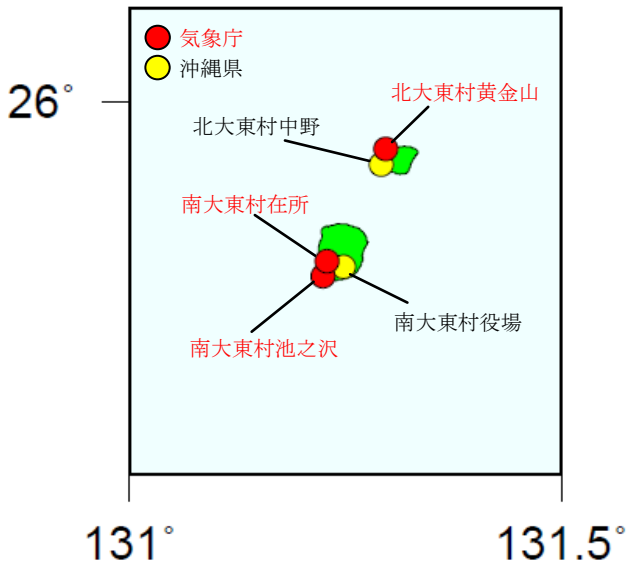
2018年12月 4日02時57分 沖縄本島近海の地震の震度分布図



2018年12月15日11時07分 沖縄本島近海の地震の震度分布図



大東島地方の震度観測点



本件に関するお問い合わせ先

(南大東島地方気象台)

電話 09802-2-2006

<https://www.jma-net.go.jp/daitou/>