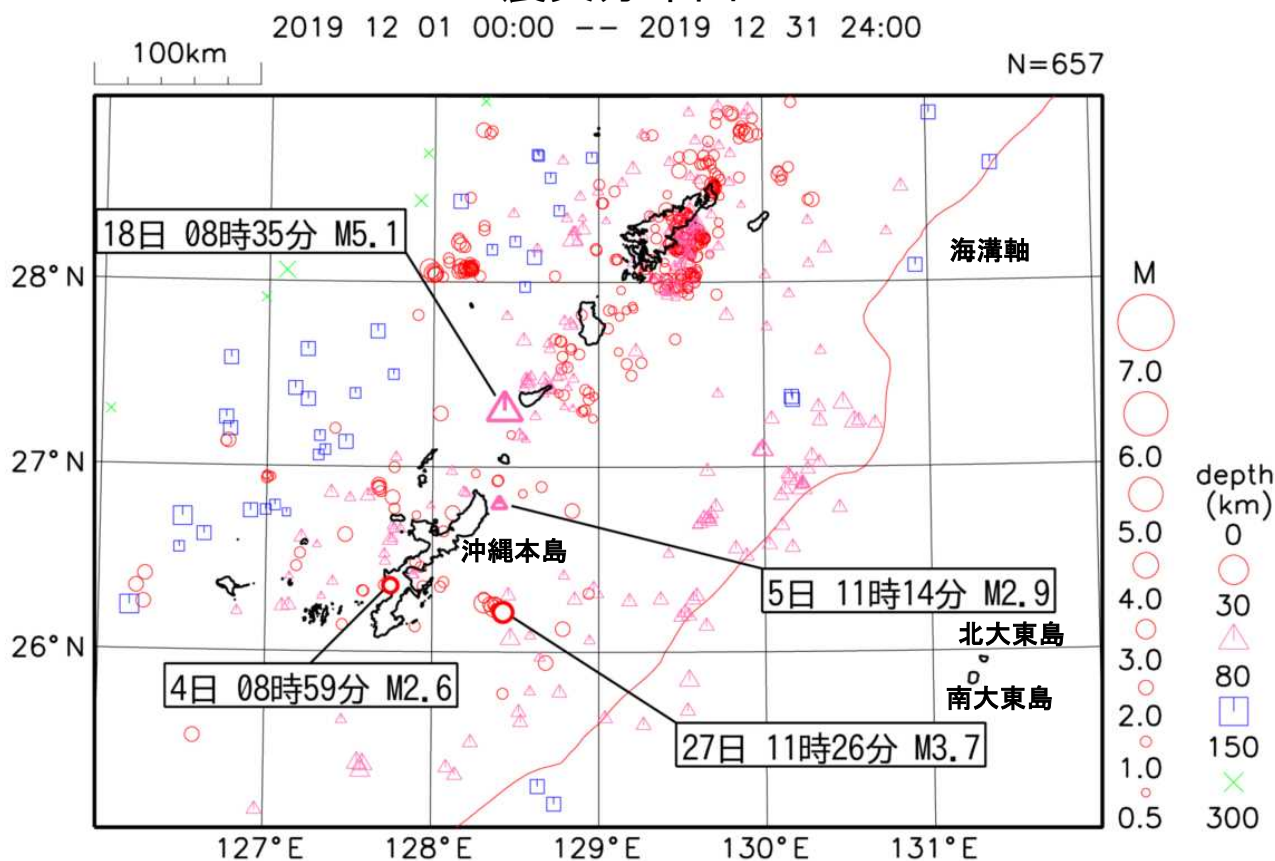


# 地震活動図

2019年12月

南大東島地方気象台

## 震央分布図



図中の記号 M : マグニチュード depth : 震源の深さ

N : 地震回数 (マグニチュード 0.5 以上の回数です)

大東島地方及び沖縄本島地方で震度 1 以上を観測した地震を吹き出しで示しています。

### [ 概 況 ]

今期間に、大東島地方及び沖縄本島地方とその周辺 (図の範囲内) で観測した地震は 657 回 (11 月 533 回) で、このうち M4.0 以上の地震は 4 回 (11 月 3 回) でした。

また、震度 1 以上を観測した地震は、大東島地方ではなく (11 月 0 回)、沖縄本島地方で 4 回 (11 月 1 回) でした。

#### ※ 資料中のデータについて

この資料は、国立研究開発法人防災科学技術研究所、北海道大学、弘前大学、東北大学、東京大学、名古屋大学、京都大学、高知大学、九州大学、鹿児島大学、国立研究開発法人産業技術総合研究所、国土地理院、国立研究開発法人海洋研究開発機構、公益財団法人地震予知総合研究振興会、青森県、東京都、静岡県、神奈川県温泉地学研究所及び気象庁のデータを用いて作成しています。また、2016 年熊本地震合同観測グループのオンライン臨時観測点 (河原、熊野座)、米大学間地震学研究連合 (IRIS) の観測点 (台北、玉峰、寧安橋、玉里、台東) のデータを用いて作成している。

#### ※ 概況中の震源の深さについて

震源の深さは、精度がやや劣るものは表記しないことがあります。

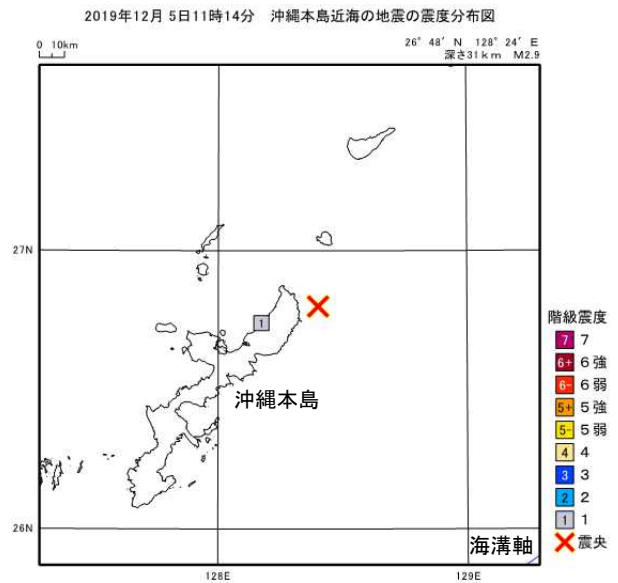
#### ※ データについては精査により、後日修正することがあります。

大東島地方及び沖縄本島地方で震度1以上を観測した地震の表（期間：2019年12月1日～31日）

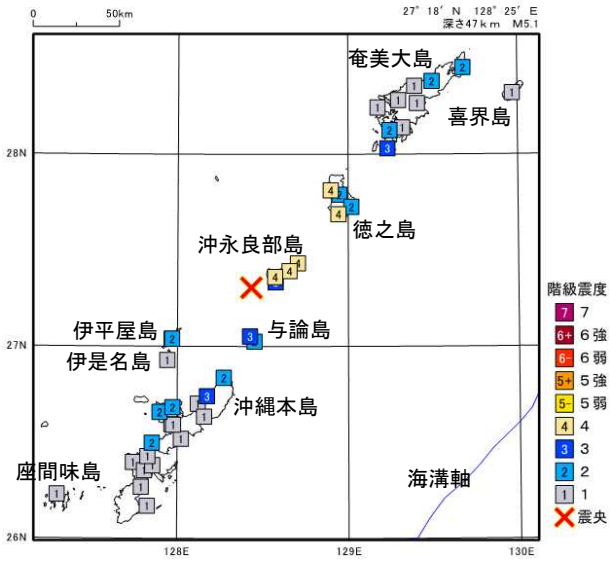
震源時 各地の震度（沖縄県内のみ記載）	震央地名	緯度	経度	深さ	規模
2019年12月04日08時59分 沖縄県 震度 1：沖縄市美里＊	沖縄本島近海	26° 21.4' N	127° 44.9' E	16km	M2.6
2019年12月05日11時14分 沖縄県 震度 1：国頭村辺土名＊	沖縄本島近海	26° 48.0' N	128° 24.0' E	31km	M2.9
2019年12月18日08時35分 沖縄県 震度 3：国頭村辺土名＊ 震度 2：国頭村奥, 今帰仁村仲宗根＊, 本部町役場＊, 恩納村恩納＊, 伊平屋村我喜屋, 伊平屋村役場＊ 震度 1：名護市宮里, 名護市豊原, 名護市港＊, 大宜味村大兼久＊, 東村平良＊, 伊是名村仲田＊, 沖縄市美里＊, 読谷村座喜味, 中城村当間＊, 座間味村座間味＊, うるま市みどり町＊, うるま市石川石崎＊, 南城市知念久手堅＊	沖縄本島近海	27° 18.3' N	128° 25.9' E	47km	M5.1
2019年12月27日11時26分 沖縄県 震度 1：国頭村辺土名＊	沖縄本島近海	26° 12.8' N	128° 25.5' E	19km	M3.7

＊の付いた地点は気象庁以外の震度観測点です。

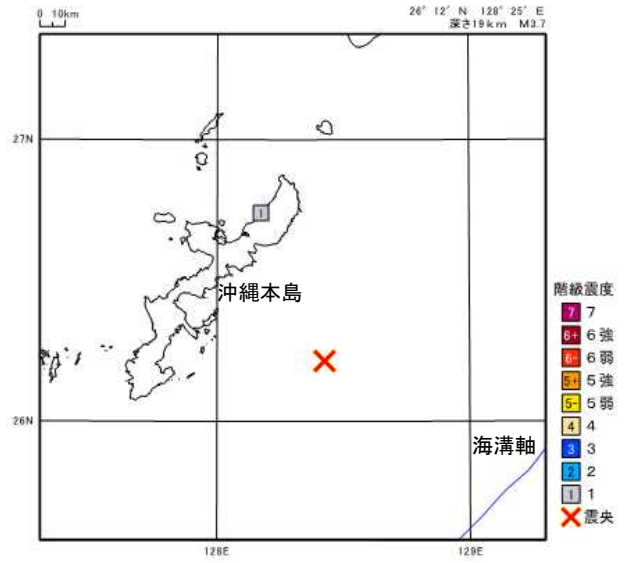
大東島地方及び沖縄本島地方で震度1以上を観測した地震の震度分布図




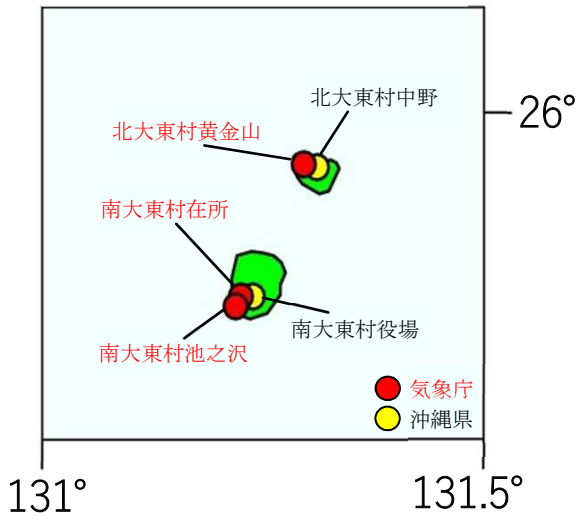
2019年12月18日08時35分 沖縄本島近海の地震の震度分布図



2019年12月27日11時26分 沖縄本島近海の地震の震度分布図



大東島地方の震度観測点



本件に関するお問い合わせ先

(南大東島地方气象台)

電話 09802-2-2006

<https://www.jma-net.go.jp/daitou/>