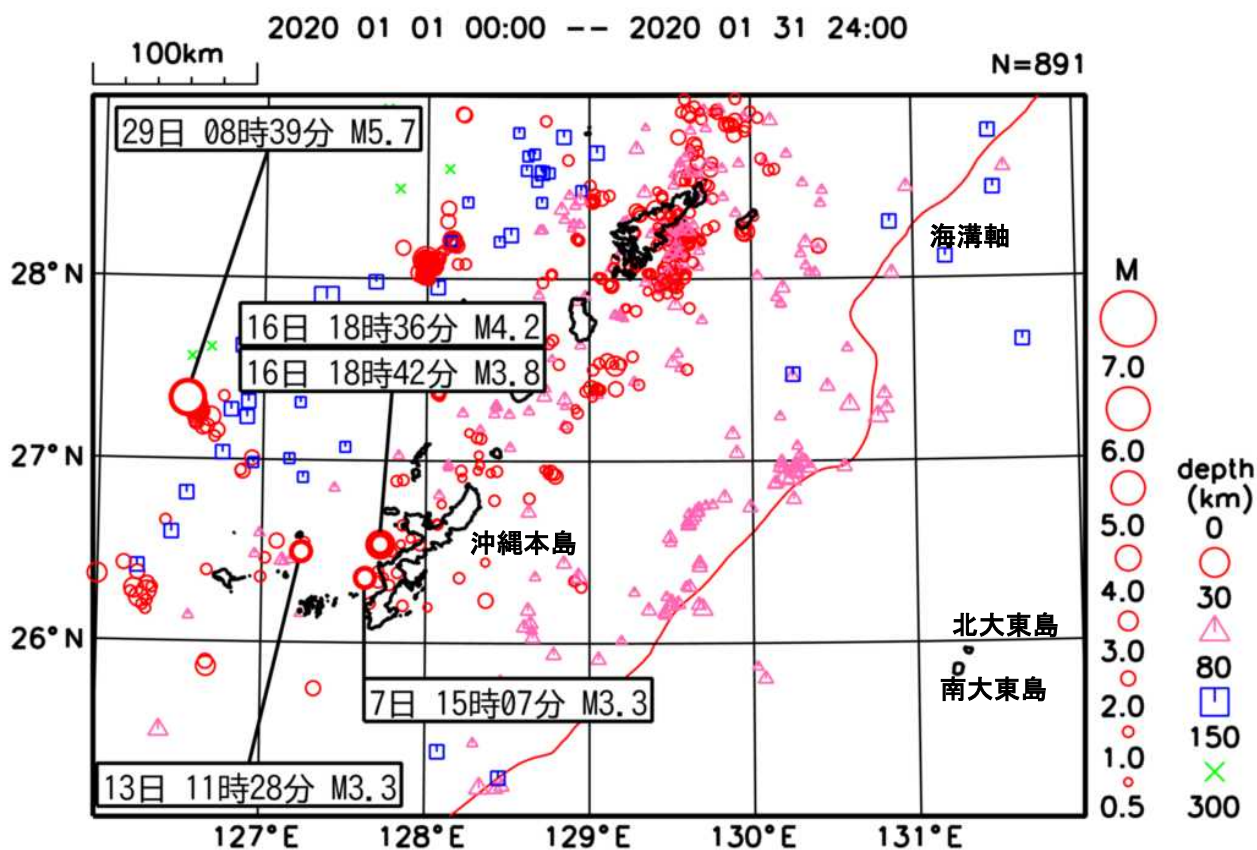


地震活動図

2020年1月

南大東島地方気象台

震央分布図



図中の記号 M : マグニチュード depth : 震源の深さ

N : 地震回数 (マグニチュード 0.5 以上の回数です)

大東島地方及び沖縄本島地方で震度 1 以上を観測した地震を吹き出しで示しています。

[概 況]

今期間に、大東島地方及び沖縄本島地方とその周辺 (図の範囲内) で観測した地震は 891 回 (2019 年 12 月 657 回) で、このうち M4.0 以上の地震は 5 回 (2019 年 12 月 4 回) でした。

また、震度 1 以上を観測した地震は、大東島地方ではなく (2019 年 12 月 0 回)、沖縄本島地方で 5 回 (2019 年 12 月 4 回) でした。

※ 資料中のデータについて

この資料は、国立研究開発法人防災科学技術研究所、北海道大学、弘前大学、東北大学、東京大学、名古屋大学、京都大学、高知大学、九州大学、鹿児島大学、国立研究開発法人産業技術総合研究所、国土地理院、国立研究開発法人海洋研究開発機構、公益財団法人地震予知総合研究振興会、青森県、東京都、静岡県、神奈川県温泉地学研究所及び気象庁のデータを用いて作成しています。また、2016 年熊本地震合同観測グループのオンライン臨時観測点 (河原、熊野座)、米国大学間地震学研究連合 (IRIS) の観測点 (台北、玉峰、寧安橋、玉里、台東) のデータを用いて作成している。

※ 概況中の震源の深さについて

震源の深さは、精度がやや劣るものは表記しないことがあります。

※ データについては精査により、後日修正することがあります。

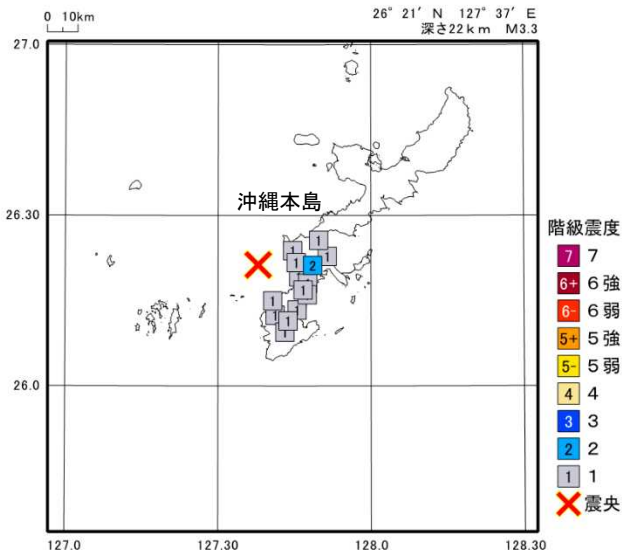
大東島地方及び沖縄本島地方で震度1以上を観測した地震の表（期間：2020年1月1日～31日）

震源時 各地の震度（沖縄県のみ記載）	震央地名	緯度	経度	深さ	規模
2020年01月07日15時07分 沖縄県	沖縄本島近海	26° 21.3' N	127° 37.8' E	22km	M3.3
震度 2： 沖縄市美里＊					
震度 1： 那覇市樋川, 那覇市港町＊, 宜野湾市野嵩＊, 読谷村座喜味, 嘉手納町嘉手納＊ 北谷町桑江＊, 北中城村喜舎場＊, 中城村当間＊, 西原町与那城＊ 南風原町兼城＊, うるま市みどり町＊, うるま市石川石崎＊, 八重瀬町東風平＊					
2020年01月13日11時28分 沖縄県	沖縄本島近海	26° 29.8' N	127° 14.4' E	14km	M3.3
震度 1： 粟国村浜, 粟国村役場＊					
2020年01月16日18時36分 沖縄県	沖縄本島近海	26° 32.3' N	127° 43.4' E	14km	M4.2
震度 4： 恩納村恩納＊					
震度 3： 名護市港＊, うるま市石川石崎＊					
震度 2： 名護市豊原, 国頭村辺土名＊, 今帰仁村仲宗根＊, 本部町役場＊ 宜野座村宜野座＊, 金武町金武＊, 那覇市港町＊, 沖縄市美里＊, 読谷村座喜味 中城村当間＊, 西原町与那城＊, うるま市みどり町＊, うるま市与那城平安座＊ うるま市勝連平安名＊					
震度 1： 名護市宮里, 国頭村奥, 大宜味村大兼久＊, 東村平良＊, 伊江村東江前＊ 那覇市樋川, 那覇空港, 宜野湾市野嵩＊, 浦添市安波茶＊, 糸満市潮崎町＊ 嘉手納町嘉手納＊, 北谷町桑江＊, 北中城村喜舎場＊, 豊見城市宜保＊ 与那原町上与那原＊, 南風原町兼城＊, 座間味村座間味＊, 八重瀬町具志頭＊ 八重瀬町東風平＊, 南城市知念久手堅＊, 南城市佐敷佐敷＊ 南城市大里仲間＊, 南城市佐敷新里＊					
2020年01月16日18時42分 沖縄県	沖縄本島近海	26° 32.4' N	127° 43.3' E	13km	M3.8
震度 2： 恩納村恩納＊					
震度 1： 名護市港＊, 国頭村辺土名＊, 本部町役場＊, 宜野座村宜野座＊, 那覇市樋川 那覇市港町＊, 宜野湾市野嵩＊, 沖縄市美里＊, 読谷村座喜味 嘉手納町嘉手納＊, 北谷町桑江＊, 北中城村喜舎場＊, 中城村当間＊ 西原町与那城＊, 与那原町上与那原＊, 南風原町兼城＊, 座間味村座間味＊ うるま市石川石崎＊, 八重瀬町具志頭＊, 八重瀬町東風平＊ 南城市佐敷佐敷＊, 南城市大里仲間＊					
2020年01月29日08時39分 沖縄県	沖縄本島北西沖	27° 19.9' N	126° 31.9' E	14km	M5.7
震度 2： 久米島町比嘉＊					
震度 1： 名護市港＊, 本部町役場＊, 粟国村浜, 渡名喜村渡名喜＊, 久米島町山城 久米島町謝名堂, 久米島町仲泊＊					

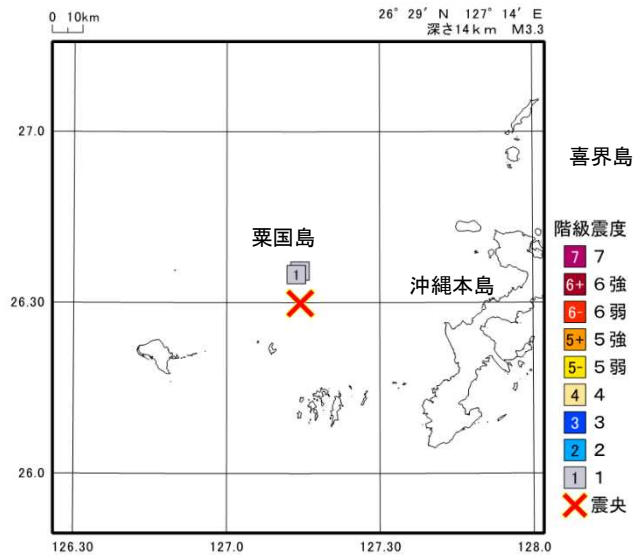
＊の付いた地点は気象庁以外の震度観測点です。

大東島地方及び沖縄本島地方で震度1以上を観測した地震の震度分布図

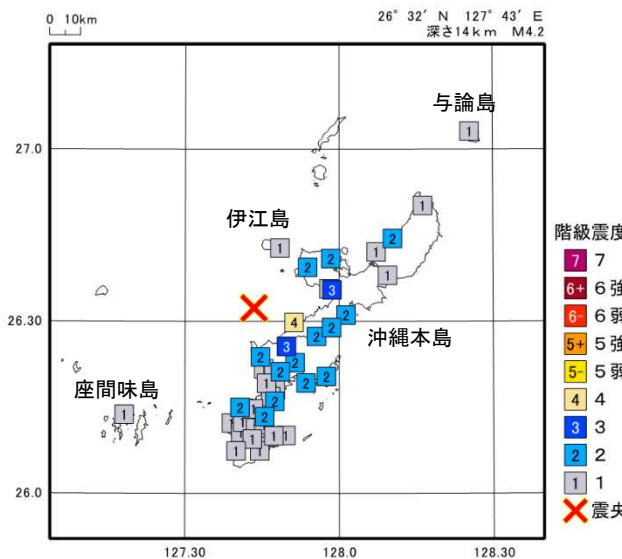
2020年 1月 7日 15時07分 沖縄本島近海の地震の震度分布図



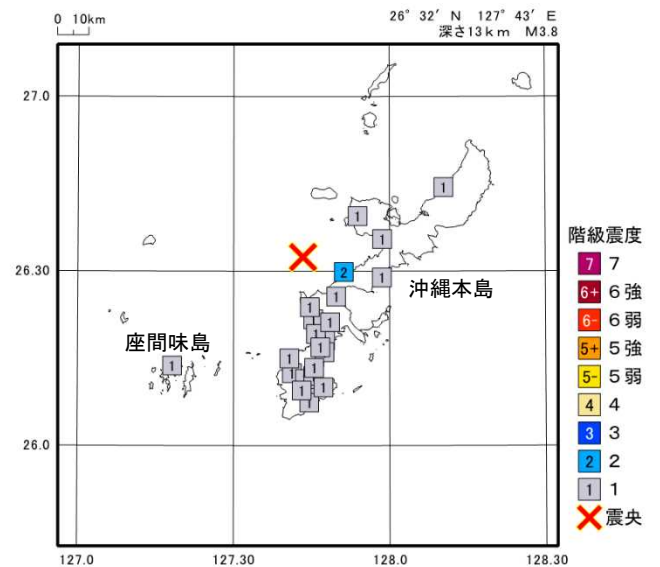
2020年 1月 13日 11時28分 沖縄本島近海の地震の震度分布図



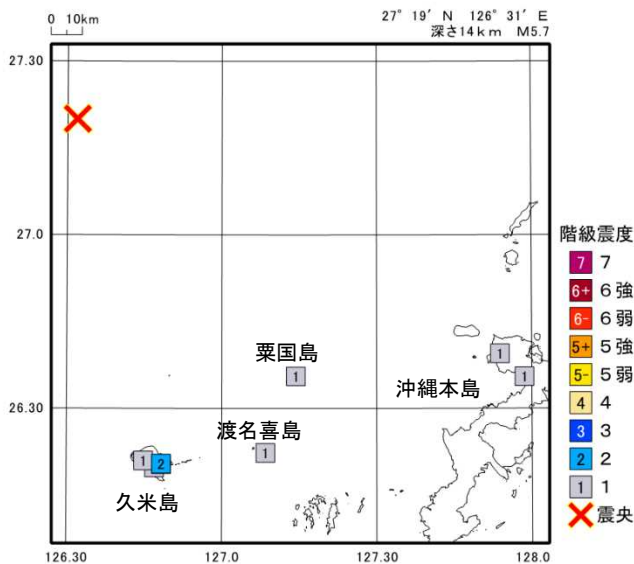
2020年 1月 16日 18時36分 沖縄本島近海の地震の震度分布図



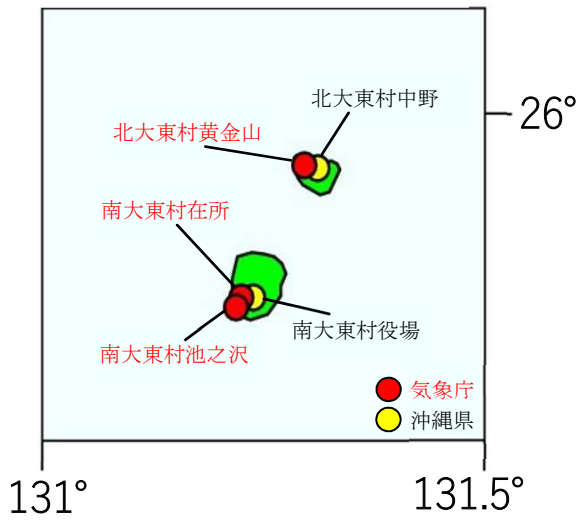
2020年 1月 16日 18時42分 沖縄本島近海の地震の震度分布図



2020年 1月 29日 08時39分 沖縄本島北西沖の地震の震度分布図



大東島地方の震度観測点



気象庁
Japan Meteorological Agency

本件に関するお問い合わせ先
(南大東島地方气象台)
電話 09802-2-2006
<https://www.jma-net.go.jp/daitou/>