

福井県農業気象速報(旬報)

平成24(2012)年

1 月 下 旬

福 井 県

福井地方気象台

平成24年2月1日

1. 天気概況

この期間は、冬型の気圧配置が続き、雪の降る日が続きました。特に24日から25日にかけて、強い寒気の影響により大雪となり、25日の積雪差日合計が大野62cm、武生42cmを観測し、1月の極値順位1位を更新しました。

平均気温は、福井、敦賀共に平年より低く、アメダス地点では、三国で平年並、その他の地点では、平年より低くなりました。

降水量は、福井、敦賀で平年より多く、アメダス地点では、勝山、大野、美浜、小浜、大飯で平年よりかなり多く、美山で平年並、三国で平年より少なく、その他の地点では、平年より多くなりました。

日照時間は、福井で平年より多く、敦賀で平年並となり、アメダス地点では、勝山で平年より多く、その他の地点では、平年並となりました。

21日：寒気や気圧の谷の影響で雨または雪が降った所がありました。

22日：本州の南海上を低気圧が北東に進み、曇りで夜遅く雨又は雪が降りました。日中は晴れた所もありました。

23日：三陸沖の低気圧が北東に進み、冬型の気圧配置となり、嶺南西部を中心に雨または雪が降りました。

24日：引き続き冬型の気圧配置となり、雪が降りました。昼頃は晴れた所もありました。

25日：冬型の気圧配置の中で、日本海に低気圧が発生し、上空に強い寒気が入り、雪が降り続いたため、大雪となった所がありました。

26日：引き続き冬型の気圧配置が続き、大雪となった所がありました。

27日：北日本中心の冬型の気圧配置となり、雪が降りました。

28日：冬型の気圧配置が緩み嶺南を中心に午前中は雪が降りましたが、嶺北では日中晴れた所もありました。

29日～30日：冬型の気圧配置となり、嶺南西部を中心に大雪になった所もありました。

31日：引き続き冬型の気圧配置となり、雪が降りましたが、日本海を低気圧が東へ進み、冬型の気圧配置が緩み夜は曇となりました。

2. 福井地方気象台の日別天気概況

日付	06:00～18:00(昼)	18:00～翌日06:00(夜)
21	曇時々雨	曇後一時霧
22	薄曇一時霧	雨一時晴
23	曇一時雨	晴
24	曇時々晴後雪	雪一時曇、あられを伴う
25	雪一時曇、雷・あられを伴う	雪、雷・あられを伴う
26	雪一時晴	雪時々曇、雷・あられを伴う
27	曇時々雪	雪時々曇、あられを伴う
28	晴一時曇	曇時々雪
29	曇時々晴	雪時々曇
30	雪時々曇	雪一時曇、あられを伴う
31	曇時々雪一時みぞれ	晴時々曇一時雪

3. 気象表(気象官署平年値との比較)

地 点	福 井			敦 賀		
	平均気温 (℃)	降水量 (mm)	日照時間 (h)	平均気温 (℃)	降水量 (mm)	日照時間 (h)
1 月 下 旬	1.7	114.5	27.0	2.7	135.0	21.1
同上平年値	2.4	93.8	23.1	3.9	87.7	21.7
平年差(比)	-0.7	122%	117%	-1.2	154%	97%
階 級 区 分	低い	多い	多い	低い	多い	平年並
翌旬平年値	2.7	64.2	25.5	4.1	63.1	22.2

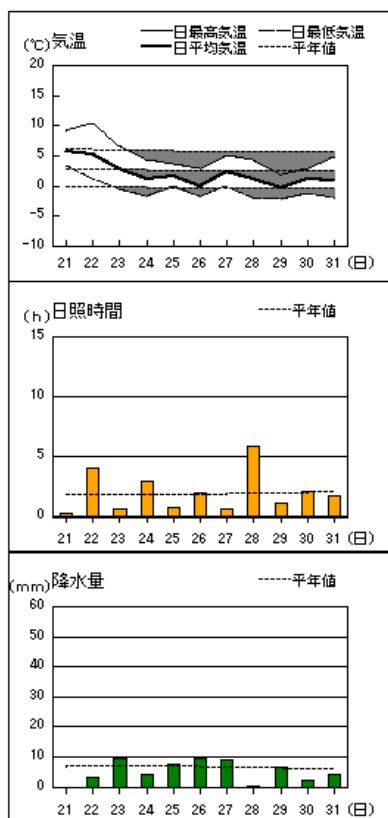
注1：資料中「) 」の付いた値：準正常値、「] 」の付いた値：資料不足値、「×」：資料なし

注2：平年値：1981～2010年(30年間)の累年平均値です。

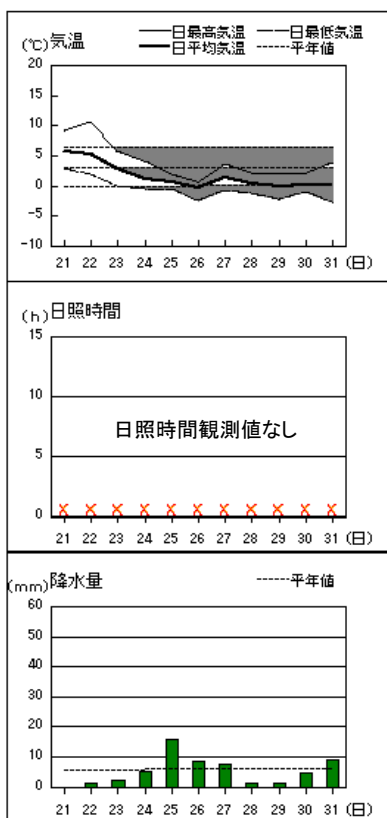
注3：平年差・平年比：平年差=実況値－平年値、平年比=実況値÷平年値(×100)

アメダス 気象経過図：2012年1月21日-1月31日

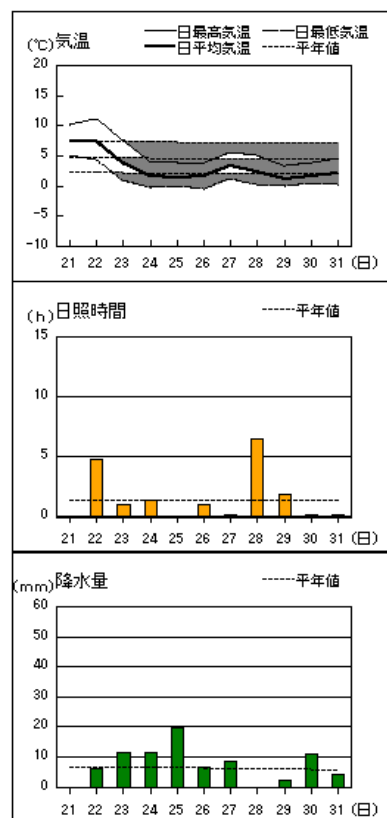
三国



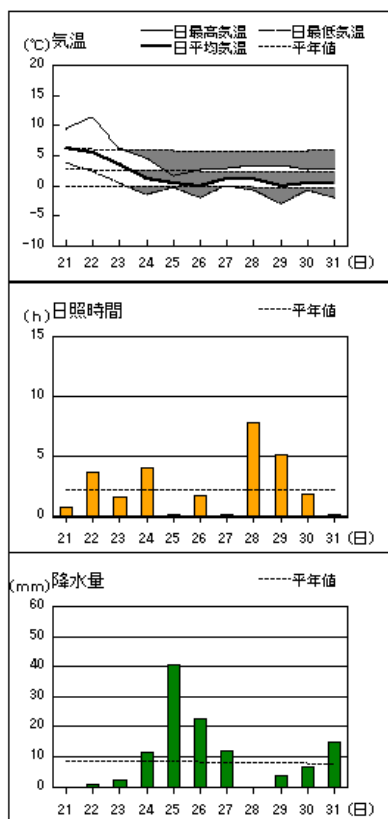
春江



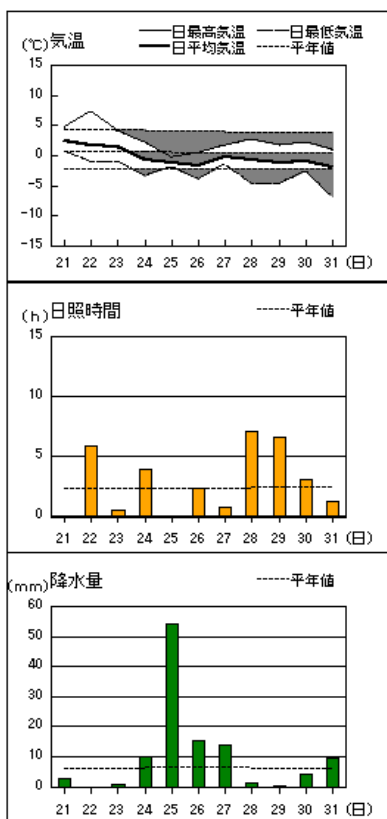
越前



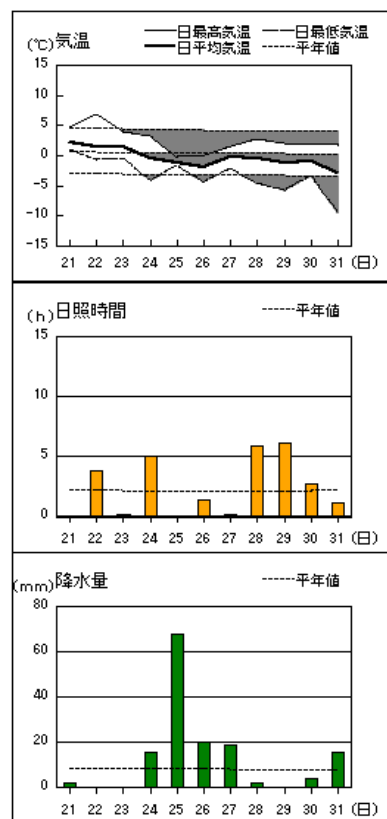
福井



勝山

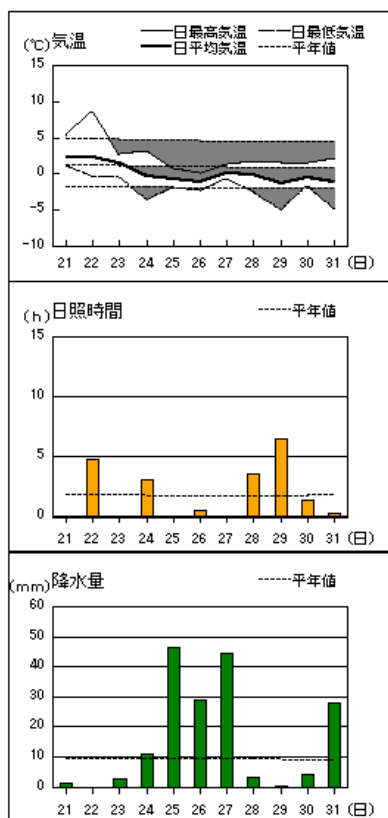


大野

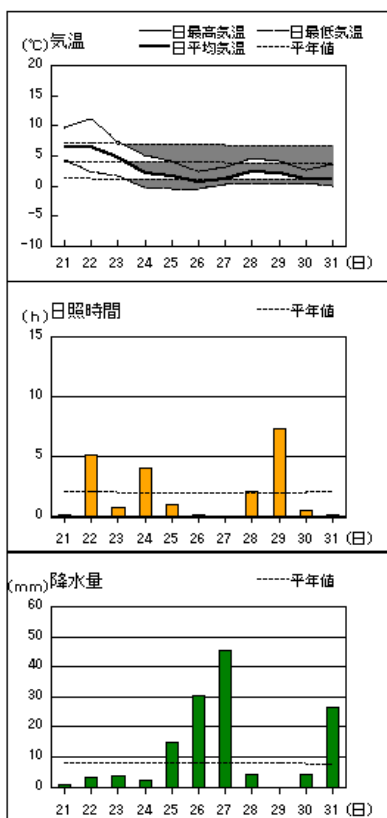


アメダス 気象経過図：2012年1月21日-1月31日

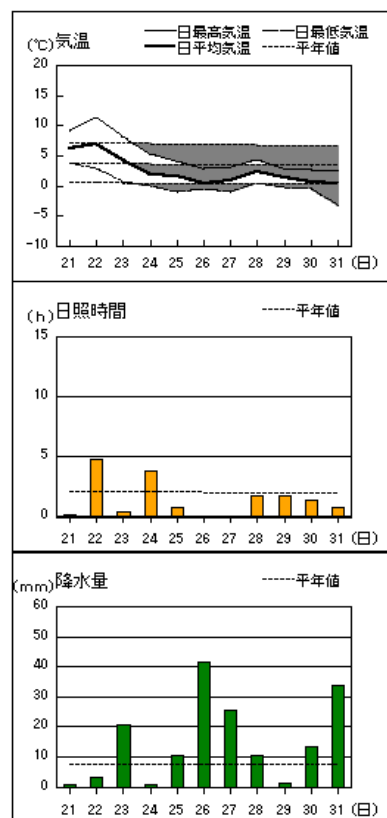
今庄



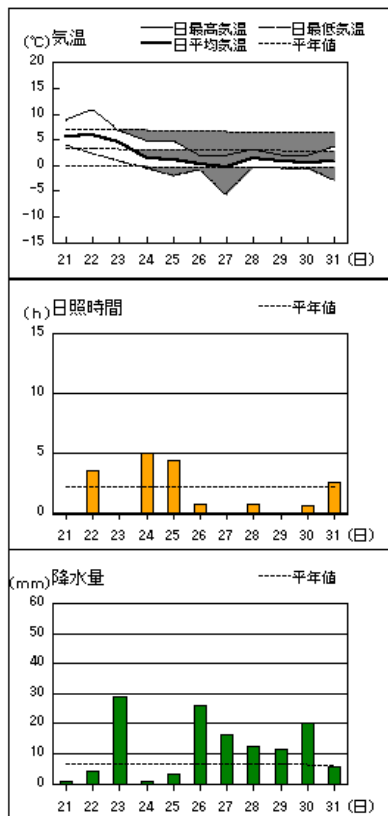
敦賀



美浜

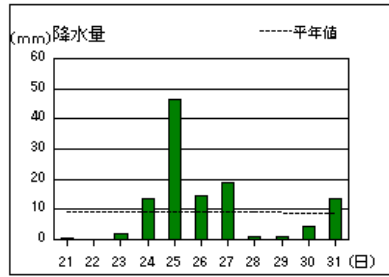


小浜

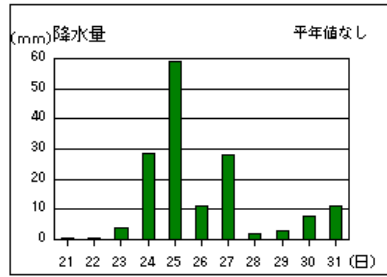


アメダス 気象経過図：2012年1月21日-1月31日

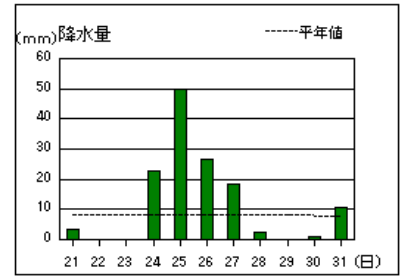
美山



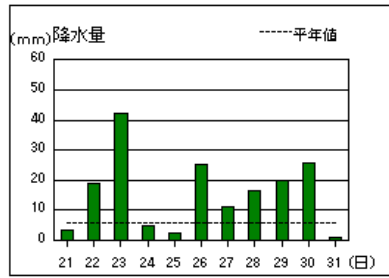
武生



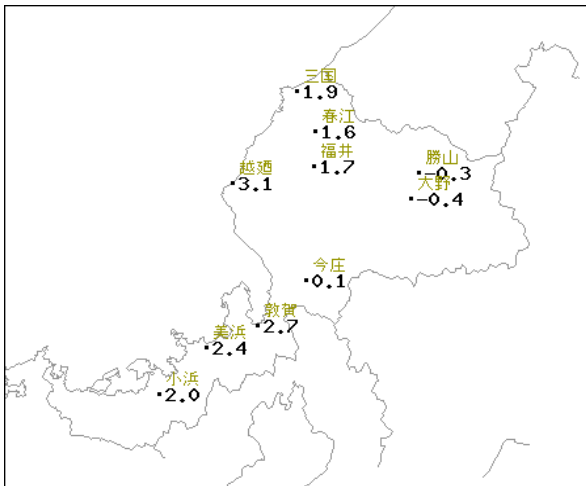
九頭竜



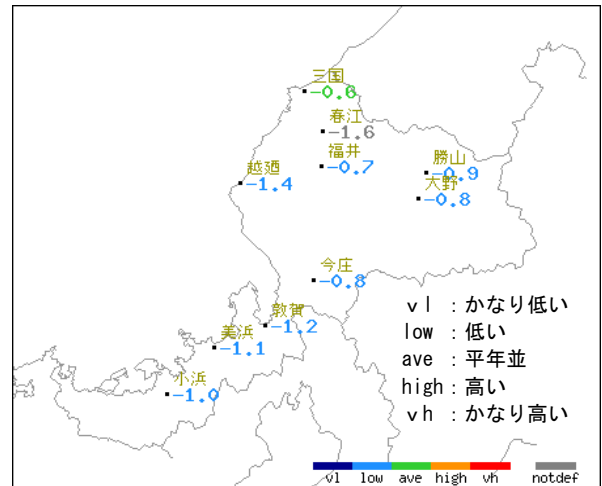
大飯



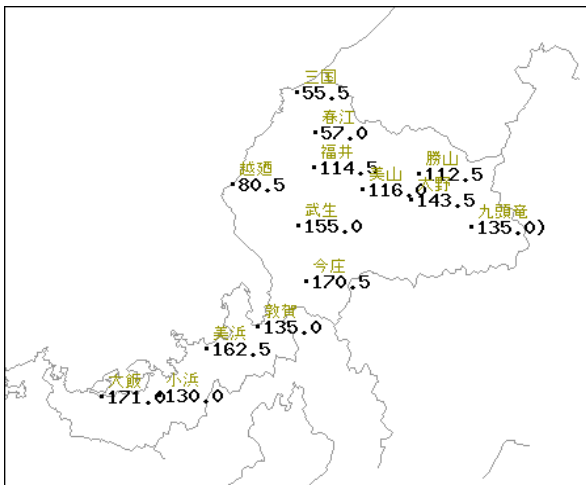
アメダス 気象分布図:2012年1月21日-1月31日



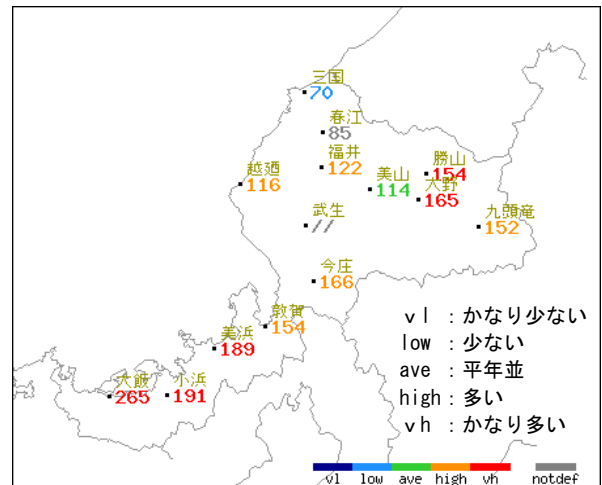
平均気温(°C)



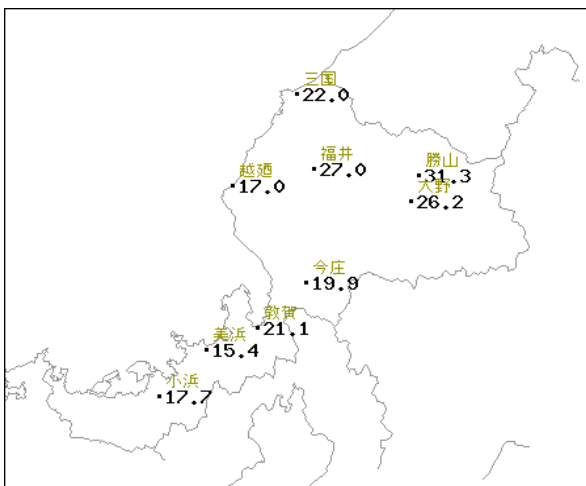
平年差(°C)・階級区分



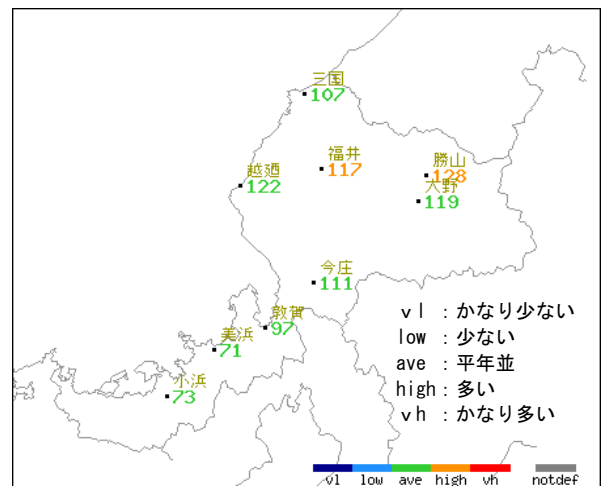
降水量(mm)



平年比(%)・階級区分



日照時間(h)



平年比(%)・階級区分

地域気象観測旬報

2012年1月21日～31日 福井県 (57)
(1/3)

観測所名	三国										10℃以上積算気温			0
	気温(℃)			風向・風速(m/s)						降水量(mm)			日照(h)	
	平均	最高	最低	平均	最多	最大	風向	瞬間	風向	日計	1時間	10分		
21	5.8	9.1	3.4	1.9	SSE	4.5	NE	7.4	NE	0.0	0.0	0.0	0.3	
22	5.2	10.3	1.2	2.4	SSE	6.3	NNE	10.1	NNE	3.0	1.5	0.5	4.0	
23	2.7	6.7	-0.6	6.8	NE	10.1	NE	17.6	NE	9.5	2.0	0.5	0.6	
24	1.0	4.2	-1.7	4.4	ENE	9.3	WNW	17.3	WNW	4.0	2.0	1.0	2.9	
25	1.6	3.5	-0.2	6.0	WNW	12.4	NW	18.0	NW	7.5	4.5	1.5	0.8	
26	-0.2	2.8	-1.9	3.6	SSE	9.0	WNW	16.7	WNW	9.5	2.5	1.0	2.0	
27	2.3	5.0	-0.1	5.1	NW	11.2	WNW	16.9	W	9.0	3.0	2.0	0.6	
28	1.0	4.2	-2.0	5.7	ENE	8.6	NE	14.3	NNW	0.5	0.5	0.5	5.9	
29	-0.4	1.8	-2.3	4.4	ENE	9.4	NNW	14.6	NNW	6.5	1.5	0.5	1.1	
30	1.1	2.8	-1.2	4.2	NNW	9.1	NNW	15.5	NNW	2.0	2.0	1.0	2.1	
31	0.8	4.7	-2.0	4.6	NW	10.2	NW	16.5	WNW	4.0	1.5	1.0	1.7	
前半旬	3.3	6.8	0.4	4.3	NE					24.0			8.6	
後半旬	0.8	3.6	-1.6	4.6	ENE					31.5			13.4	
旬	1.9	5.0	-0.7	4.5	ENE					55.5			22.0	
平年差/比	-0.6	-0.7	-0.3							70			107	

観測所名	春江										10℃以上積算気温			0
	気温(℃)			風向・風速(m/s)						降水量(mm)			日照(h)	
	平均	最高	最低	平均	最多	最大	風向	瞬間	風向	日計	1時間	10分		
21	5.7	9.2	2.8	2.0	SE	3.9	NNW	5.1	N	0.0	0.0	0.0		
22	5.2	10.6	1.9	2.3	SE	4.6	NW	6.7	NW	1.5	1.0	1.0		
23	2.8	5.7	-0.1	6.6	NNE	9.9	NNE	14.4	NNE	2.0	1.5	0.5		
24	1.1	4.0	-0.6	3.5	NNE	7.8	WNW	11.3	WNW	5.0	2.0	1.0		
25	0.6	1.9	-0.5	3.6	S	8.9	NNW	12.3	N	16.0	3.5	1.5		
26	-0.4	0.7	-2.6	2.3	S	5.3	S	9.8	WSW	8.5	1.5	0.5		
27	1.4	3.5	-0.9	2.8	SSE	7.6	NNW	11.8	NNW	7.5	3.0	1.5		
28	0.4	2.0	-1.4	4.5	NNE	7.1	NNE	9.8	N	1.5	1.5	1.0		
29	-0.1	2.2	-2.3	3.1	NNE	6.7	NNE	9.3	NNE	1.5	0.5	0.5		
30	0.2	2.2	-1.1	2.4	NNE	6.1	NNE	8.2	N	4.5	2.5	1.0		
31	0.2	3.8	-2.8	2.9	SSE	8.2	NW	12.3	NW	9.0	2.0	1.5		
前半旬	3.1	6.3	0.7	3.6	NNE					24.5				
後半旬	0.3	2.4	-1.8	3.0	NNE					32.5				
旬	1.6	4.2	-0.7	3.3	NNE					57.0				
平年差/比	-1.6	//	//							85				

観測所名	越廼										10℃以上積算気温			0
	気温(℃)			風向・風速(m/s)						降水量(mm)			日照(h)	
	平均	最高	最低	平均	最多	最大	風向	瞬間	風向	日計	1時間	10分		
21	7.4	10.0	4.9	1.7	ESE	3.5	N	6.8	E	0.0	0.0	0.0	0.0	
22	7.5	11.1	4.2	1.8	SSE	3.8	W	8.1	NE	6.0	4.5	1.5	4.8	
23	3.7	7.6	0.8	3.1	NE	5.0	NE	11.7	N	11.5	3.5	1.0	1.0	
24	1.7	3.9	-0.3	4.4	WNW	10.2	WNW	16.4	WSW	11.5	3.5	1.5	1.4	
25	1.4	3.8	-0.2	5.8	W	11.7	WSW	20.2	WSW	19.5	5.0	2.0	0.0	
26	1.5	3.8	-0.5	3.7	ENE	10.4	W	15.8	W	6.5	1.5	0.5	1.0	
27	3.2	5.4	1.0	4.0	NW	10.0	WNW	15.6	WNW	8.5	1.5	1.0	0.2	
28	2.4	4.9	0.2	3.3	E	6.8	NNW	11.3	N	0.0	0.5	0.0	6.5	
29	1.0	3.3	-0.2	2.8	ENE	5.7	N	10.7	NNW	2.0	0.5	0.5	1.8	
30	1.7	3.7	0.4	2.8	NNE	6.6	N	12.7	NNW	11.0	7.0	3.0	0.1	
31	2.2	4.5	0.1	3.9	NW	9.2	NW	15.4	WNW	4.0	1.0	1.0	0.2	
前半旬	4.3	7.3	1.9	3.4	ESE					48.5			7.2	
後半旬	2.0	4.3	0.2	3.4	ENE					32.0			9.8	
旬	3.1	5.6	0.9	3.4	ENE					80.5			17.0	
平年差/比	-1.4	-1.6	-1.2							116			122	

観測所名	福井										10℃以上積算気温			0
	気温(℃)			風向・風速(m/s)						降水量(mm)			日照(h)	
	平均	最高	最低	平均	最多	最大	風向	瞬間	風向	日計	1時間	10分		
21	6.1	9.4	3.9	1.6	SE	3.4	S	4.9	NW	0.0	0.0	0.0	0.7	
22	5.5	11.3	2.3	1.8	SSE	3.8	ESE	4.9	NE	1.0	1.0	0.5	3.7	
23	3.5	6.1	0.3	4.8	N	8.5	NNE	14.2	NNE	2.0	1.0	0.5	1.6	
24	1.0	4.4	-1.5	2.8	SW	6.3	NNE	9.9	N	11.5	3.5	1.0	4.0	
25	0.3	1.5	-0.3	3.2	S	6.5	W	13.7	W	40.5	5.0	2.0	0.2	
26	-0.1	2.6	-2.0	2.0	NNW	4.6	N	7.4	NNW	22.5	3.0	1.5	1.7	
27	1.0	2.7	-0.1	2.0	S	4.4	ESE	7.0	NNE	12.0	2.5	1.5	0.1	
28	1.0	3.3	-0.9	2.9	N	5.6	NNW	9.0	N	0.0	1.5	0.0	7.8	
29	-0.1	3.3	-3.1	2.5	N	6.5	NNE	9.6	N	3.5	1.0	1.0	5.1	
30	0.3	2.5	-0.9	1.9	NNE	3.9	NNE	7.9	NNE	6.5	3.5	1.0	1.9	
31	0.3	2.9	-2.0	2.1	S	4.5	SSW	8.1	N	15.0	4.0	2.5	0.2	
前半旬	3.3	6.5	0.9	2.8	N					55.0			10.2	
後半旬	0.4	2.9	-1.5	2.2	S					59.5			16.8	
旬	1.7	4.5	-0.4	2.5	N					114.5			27.0	
平年差/比	-0.7	-1.3	-0.2							122			117	

地域気象観測旬報

2012年1月21日～31日 福井県 (57)
(2/3)

観測所名	勝山										10℃以上積算気温			0
	気温(℃)			風向・風速(m/s)						降水量(mm)			日照(h)	
	平均	最高	最低	平均	最多	最大	風向	瞬間	風向	日計	1時間	10分		
21	2.4	4.6	0.8	1.4	SE	4.3	S	5.5	S	2.5	1.5	0.5	0.0	
22	1.7	7.2	-1.0	1.5	SE	4.0	E	5.2	E	0.0	0.0	0.0	5.9	
23	1.4	4.2	-0.9	2.8	NNW	8.7	NNW	12.4	NNW	1.0	1.0	0.5	0.5	
24	-0.7	2.2	-3.4	1.8	N	5.4	N	7.2	NNW	10.0	4.0	1.0	3.9	
25	-1.3	-0.2	-1.9	1.5]	ESE]	4.2]	S]	6.6]	SW]	54.0	7.0	2.5	0.0	
26	-1.8	0.6	-4.0	1.4]	SE]	3.0]	SE]	4.0]	E]	15.5	3.0	1.5	2.3	
27	-0.3	1.6	-1.5	1.1]	SSE]	4.4]	WNW]	6.8]	N]	14.0	2.5	1.0	0.8	
28	-0.7	2.7	-4.7	1.4]	NNW]	3.4]	WNW]	4.8]	WNW]	1.5	2.0	0.5	7.1	
29	-1.1	1.7	-4.6	3.3	NW	7.7	NW	13.6	NW	0.5	0.5	0.5	6.6	
30	-1.0	2.2	-2.7	1.7	WNW	4.8	WNW	8.0	NW	4.0	1.5	0.5	3.0	
31	-2.0	0.9	-6.7	1.6]	E]	5.0]	NW]	7.1]	NW]	9.5	3.5	1.0	1.2	
前半旬	0.7	3.6	-1.3	1.9]	SE]					67.5			10.3	
後半旬	-1.1	1.6	-4.0	2.5]	NW]					45.0			21.0	
旬	-0.3	2.5	-2.8	2.1]	SE]					112.5			31.3	
平年差/比	-0.9	-1.6	-0.6							154			128	

観測所名	大野										10℃以上積算気温			0
	気温(℃)			風向・風速(m/s)						降水量(mm)			日照(h)	
	平均	最高	最低	平均	最多	最大	風向	瞬間	風向	日計	1時間	10分		
21	2.2	4.5	1.0	0.7	SE	2.6	ESE	3.5	ESE	2.0	1.0	0.5	0.0	
22	1.4	6.7	-0.8	0.6	SSE	2.1	ESE	2.9	SSE	0.0	0.0	0.0	3.8	
23	1.4	4.0	-0.6	1.1	WNW	2.7	ESE	4.0	NNW	0.0	0.0	0.0	0.2	
24	-0.5	3.1	-4.1	0.9]	ESE]	3.5]	W]	6.6]	W]	15.0	4.0	1.0	5.0	
25	-1.3	-0.3	-1.8	1.3]	WNW]	3.0]	W]	8.1]	W]	67.5	10.5	3.0	0.0	
26	-1.9	0.1	-4.4	0.3]	SSW]	1.7]	NNE]	4.9]	N]	20.0	5.0	1.5	1.3	
27	-0.3	1.5	-2.2	0.5]	WNW]	2.1]	WNW]	3.9]	W]	18.5	3.5	1.5	0.2	
28	-0.5	2.7	-4.7	1.3]	SE]	2.7]	WNW]	4.9]	NW]	2.0	3.5	0.5	5.8	
29	-1.2	2.0	-5.9	1.5	NW	3.4	NNW	6.6	N	0.0	0.0	0.0	6.1	
30	-1.0	1.9	-3.3	0.9	WSW	2.4	NW	4.3	NNW	3.5	1.5	0.5	2.7	
31	-2.9	1.6	-9.4	0.6]	SSW]	3.6]	NW]	7.0]	NNW]	15.0	4.5	1.5	1.1	
前半旬	0.6	3.6	-1.3	0.8]	WNW]					84.5			9.0	
後半旬	-1.3	1.6	-5.0	1.2]	NW]					59.0			17.2	
旬	-0.4	2.5	-3.3	1.0]	WNW]					143.5			26.2	
平年差/比	-0.8	-1.6	-0.2							165			119	

観測所名	今庄										10℃以上積算気温			0
	気温(℃)			風向・風速(m/s)						降水量(mm)			日照(h)	
	平均	最高	最低	平均	最多	最大	風向	瞬間	風向	日計	1時間	10分		
21	2.3	5.4	1.0	1.1	S	2.4	SW	3.4	SW	1.5	0.5	0.5	0.0	
22	2.3	8.5	-0.4	1.5	S	3.6	SSW	6.5	SSW	0.0	0.0	0.0	4.7	
23	1.5	2.7	-0.5	2.4	NNE	5.0	N	7.8	NNE	2.5	1.0	0.5	0.0	
24	-0.3	3.1	-3.5	1.6]	S]	5.7]	S]	15.2]	S]	11.0	5.5	1.5	3.0	
25	-0.7	0.7	-1.9	2.7]	SSW]	8.2]	S]	15.4]	S]	46.5	11.0	3.0	0.0	
26	-1.1	0.0	-2.3	1.3]	NNE]	4.7]	NNE]	7.4]	NNE]	29.0	7.0	2.0	0.5	
27	0.0	1.2	-0.8	0.7]	NNW]	2.0]	SSW]	4.9]	NE]	44.5]	9.5]	2.5]	0.0	
28	-0.2	1.7	-2.5	1.6	NNE	4.2	N	6.8	N	3.0	3.0	1.0	3.5	
29	-1.3	1.4	-4.9	2.8	NNE	6.1	N	9.2	N	0.5	0.5	0.5	6.5	
30	-0.6	1.4	-1.7	2.0	N	5.5	N	7.9	N	4.0	2.0	1.0	1.4	
31	-1.2	2.1	-4.8	1.0]	N]	4.6]	N]	6.9]	N]	28.0	8.0	2.0	0.3	
前半旬	1.0	4.1	-1.1	1.7]	S]					61.5			7.7	
後半旬	-0.7	1.3	-2.8	2.1]	NNE]					109.0			12.2	
旬	0.1	2.6	-2.0	1.9]	NNE]					170.5			19.9	
平年差/比	-0.8	-2.0	-0.1							166			111	

観測所名	敦賀										10℃以上積算気温			0
	気温(℃)			風向・風速(m/s)						降水量(mm)			日照(h)	
	平均	最高	最低	平均	最多	最大	風向	瞬間	風向	日計	1時間	10分		
21	6.4	9.5	4.3	1.6	S	4.1	N	5.3	N	1.0	0.5	0.5	0.1	
22	6.5	11.0	2.3	2.1	SSE	5.1	NW	7.3	NW	3.0	2.5	1.0	5.1	
23	4.8	7.5	1.7	4.3	N	8.6	N	11.7	NNW	3.5	1.0	0.5	0.8	
24	2.1	5.1	-0.3	3.1	SW	9.2	W	15.8	W	2.0	2.0	0.5	4.0	
25	1.6	4.0	-0.5	4.6	W	10.1	W	16.2	W	15.0	8.0	4.0	1.0	
26	0.7	2.4	-0.7	3.5	SW	8.6	N	13.1	N	30.5	5.0	2.0	0.1	
27	1.0	3.1	0.1	2.3	SE	9.4	NNW	13.7	NNW	45.5	10.5	3.5	0.0	
28	2.4	4.5	0.5	4.2	NNW	8.6	NNW	12.6	N	4.0	2.0	1.0	2.1	
29	2.0	3.9	0.5	6.9	N	9.4	NNW	13.8	NNW	0.0	0.0	0.0	7.3	
30	1.2	2.5	0.4	3.5	N	8.9	N	13.7	N	4.0	2.0	1.0	0.5	
31	1.0	3.5	-0.2	3.6	S	9.1	N	13.3	SSE	26.5	5.5	2.5	0.1	
前半旬	4.3	7.4	1.5	3.1	W					24.5			11.0	
後半旬	1.4	3.3	0.1	4.0	N					110.5			10.1	
旬	2.7	5.2	0.7	3.6	N					135.0			21.1	
平年差/比	-1.2	-1.6	-0.4							154			97	

地域気象観測旬報

2012年1月21日～31日 福井県 (57)
(3/3)

観測所名	美浜										10℃以上積算気温			0
	気温(℃)			風向・風速(m/s)						降水量(mm)			日照 (h)	
	平均	最高	最低	平均	最多	最大	風向	瞬間	風向	日計	1時間	10分		
21	6.1	9.2	3.7	1.0	SW	2.7	WSW	3.8	WSW	1.0	0.5	0.5	0.2	
22	7.0	11.3	2.7	1.6	SW	5.1	N	8.7	NNW	3.0	3.0	2.0	4.8	
23	4.3	8.1	0.7	2.2	NNE	6.4	N	10.7	N	20.5	8.0	2.5	0.4	
24	1.8	5.2	-0.2	2.2	SW	6.6	W	13.4	W	1.0	0.5	0.5	3.8	
25	1.6	4.1	-1.1	3.2	SW	6.5	W	14.5	W	10.5	6.0	2.0	0.7	
26	0.5	2.8	-0.7	2.2	WSW)	6.1)	NNW)	14.1)	N)	41.5	6.0	3.0	0.0	
27	0.9	3.1	-1.0	2.1	SW]	5.3]	NW]	13.9]	NW]	25.5	6.5	2.0	0.0	
28	2.3	4.2	0.4	2.3	SW	5.2	NE	9.7	NNE	10.5	6.5	2.0	1.7	
29	1.3	2.9	-0.4	3.4	NE	5.8	NE	11.2	NE	1.5	0.5	0.5	1.7	
30	0.7	2.6	-0.7	1.8	E	5.1	NE	10.7	NE	13.5	3.0	1.5	1.3	
31	0.4	2.5	-3.2	1.8	SW)	4.6)	WSW)	10.6)	WNW)	34.0	9.0	3.5	0.8	
前半旬	4.2	7.6	1.2	2.0	SW					36.0			9.9	
後半旬	1.0	3.0	-0.9	2.3	SW)					126.5			5.5	
旬	2.4	5.1	0.0	2.2	SW)					162.5			15.4	
平年差/比	-1.1	-1.8	-0.4							189			71	

観測所名	小浜										10℃以上積算気温			0
	気温(℃)			風向・風速(m/s)						降水量(mm)			日照 (h)	
	平均	最高	最低	平均	最多	最大	風向	瞬間	風向	日計	1時間	10分		
21	5.6	8.6	3.8	1.7	S	3.0	S	3.9	SSE	1.0	0.5	0.5	0.0	
22	6.0	10.8	2.1	1.7	NW	5.0	NW	7.5	NW	4.0	2.0	1.0	3.5	
23	4.4	6.8	0.8	2.6	WSW	6.4	W	11.3	WSW	29.0	6.0	2.0	0.0	
24	1.5	4.9	-0.6	2.8	SW	6.5	W	12.9	W	1.0	0.5	0.5	5.0	
25	1.2	4.7	-1.9	3.0	W	8.3	WNW	11.7	W	3.0	2.5	1.0	4.4	
26	0.2	1.8	-1.0	3.5	WSW	8.5	WNW	13.9	WNW	26.0	5.5	2.0	0.8	
27	-0.4	1.8	-5.6	1.5	N)	4.5)	NW)	6.7)	NW)	16.5	4.5	1.5	0.0	
28	1.3	3.1	-0.2	1.9	WSW	4.8	WSW	7.4	W	12.5	3.0	1.0	0.8	
29	0.7	2.0	-0.5	2.0	S	5.1	N	9.3	N	11.5	2.0	0.5	0.0	
30	0.6	1.9	-0.5	1.8	WSW)	6.0)	W)	10.9)	N)	20.0	4.0	1.5	0.6	
31	0.7	3.7	-2.8	2.7	SE	7.2	W	11.4	WNW	5.5	2.5	1.5	2.6	
前半旬	3.7	7.2	0.8	2.4	W					38.0			12.9	
後半旬	0.5	2.4	-1.8	2.2	WSW)					92.0			4.8	
旬	2.0	4.6	-0.6	2.3	W)					130.0			17.7	
平年差/比	-1.0	-2.1	-0.3							191			73	

地域雨量観測旬報

2012年1月21日～31日 福井県 (57)

(1/1)

観測所名	美山				武生				九頭竜				大飯			
	降水量(mm)				降水量(mm)				降水量(mm)				降水量(mm)			
	日計	平年比	最大1時間	最大10分間	日計	平年比	最大1時間	最大10分間	日計	平年比	最大1時間	最大10分間	日計	平年比	最大1時間	最大10分間
21	0.5		0.5	0.5	0.5		0.5	0.5	3.5		1.5	0.5	3.5		1.5	0.5
22	0.0		0.0	0.0	0.5		0.5	0.5	0.0		0.0	0.0	19.0		13.0	3.5
23	2.0		1.0	0.5	4.0		2.0	0.5	0.0		0.0	0.0	42.0		8.0	2.0
24	13.5		4.0	1.5	28.5		7.0	3.0	22.5		6.0	1.5	5.0		1.5	0.5
25	46.5		6.5	2.0	59.0		7.0	2.5	50.0		5.5	1.5	2.5		1.5	1.0
半旬計/最大	62.5	137	6.5	2.0	92.5	//	7.0	3.0	76.0	191	6.0	1.5	72.0	247	13.0	3.5
26	14.5		3.0	1.5	11.0		2.5	1.0	26.5]		3.0]	1.5)	25.0		5.0	1.5
27	19.0		3.5	1.5	28.0		5.5	2.0	18.5		3.0	1.5	11.0		3.0	1.0
28	1.0		3.5	0.5	2.0		1.5	1.0	2.5		4.0	1.0	16.5		6.0	3.0
29	1.0		0.5	0.5	3.0		1.0	0.5	0.0		0.0	0.0	20.0		4.0	2.0
30	4.5		2.5	1.0	7.5		2.0	1.0	1.0		0.5	0.5	25.5		5.0	3.0
31	13.5		4.5	1.5	11.0		3.5	1.5	10.5		4.0	1.0	1.0		1.0	0.5
半旬計/最大	53.5	102	4.5	1.5	62.5	//	5.5	2.0	59.0)	124	4.0)	1.5	99.0	285	6.0	3.0
旬計	116.0	114			155.0	//			135.0)	152			171.0	265		
旬最大	46.5		6.5	2.0	59.0		7.0	3.0	50.0)		6.0)	1.5	42.0		13.0	3.5
起日	25		25	25	25		25	24	25		24	27	23		22	22

地域気象観測積雪旬報

2012年1月21日～31日 福井県(57) 単位:cm

観測所名	最深積雪			積雪差日合計の最大値		積雪差合計	
		起日	平年差		起日		平年差
福井	47	26	9	34	25	83	30
武生	52	27	26	42	25	115	62
大野	110	27	37	62	25	177	92
九頭竜	160	25	42	68	25	168	52
今庄	141	27	69	46	25	175	90
敦賀	35	27	9	23	26	68	30
小浜	43	30	22	32	26	114	75

地域雨量観測月報(集計値)

福井県(57) 2012年1月

観測所名	美山	武生	九頭竜	大飯
月計	252.5	299.0	237.5)	320.5
平年比	85	//	93	154
最大日降水量	46.5	59.0	50.0)	42.0
起日	25	25	25	23
最大1時間降水量	6.5	7.0	6.0)	13.0
起日 時分	25 17:37	25 17:23	24 19:12	22 23:25
最大10分間降水量	2.0	3.0	2.0	3.5
起日 時分	25 16:47	24 20:16	2 06:23	22 22:35
1mm以上日数	23	24	19	24
10mm以上日数	10	10	8	15
30mm以上日数	2	2	2)	1
50mm以上日数	0	1	1)	0
70mm以上日数	0	0	0)	0
100mm以上日数	0	0	0)	0

【資料の解説】

1. 気象表（福井及び敦賀の平均気温・降水量・日照時間）

合計・平均：日の値を合計・平均して求める。

平年値：1981～2010年(30年間)の累年平均値である。

階級区分：1981～2010年(30年間)の30個の値を小さい値から順に並べ、10個(33.3…%)ずつの3群に分けるように求めた境界値から、「低い(少ない)」、「平年並」、「高い(多い)」に区分して表す。また、低い(少ない)方または高い(多い)方から出現率10%の範囲を、それぞれ「かなり低い(少ない)」、「かなり高い(多い)」と表す。

記号：数値の欄に示す記号の意味は、次のとおりである。

記号無し：正常値

数字の右の「 \square 」：準正常値(観測値に欠測があるが許容する観測値数を満たす場合)

数字の右の「 \square 」：資料不足値(観測値に欠測があり許容する観測値数を満たさない場合)

×：欠測(障害等のため値が得られない)

注1：許容する資料数とは、要素または現象により若干異なるが、全体数の80%を基準とする。

注2：資料数の不足とは、要素または現象により若干異なるが、正常値が全体の80%未満の場合を指す。

注3：日の合計値は24回(1時～24時)の観測値(前1時間の合計値)を合計して求める。

注4：日の平均値は24回(1時～24時)の観測値を平均して求める(平均風速を除く)。平均風速は毎10分の観測(0時10分～24時00分の144回)を平均して求める。

2. 地域気象観測旬報、地域雨量観測旬報】

合計・平均：日の値を合計・平均して求める。

極値：起時を1分単位で、気温では10秒ごとの観測値から求める。

階級別日数：気温・降水量がそれぞれの条件に該当する日数を求める。

積算気温：日平均気温が10℃以上の日について日平均気温を積算し、求めた値の小数第1位を四捨五入する。

最多風向：毎正時(1時～24時)の風向から、風向別度数の最も多いものを求める。

平年値：気温・降水量については、1981～2010年(30年間)の累年平均値である。日照時間については、2010年までの18～25年間の累年平均値で、観測所によって異なる。

記号：数値の欄に示す記号の意味は、気象表での説明と同じである。なお、数字の下「 \square 」は、極値(2つ以上ある場合は最新起日の値に表示する)である。

3. 気象経過図

地域気象観測による毎日の平均気温・最高気温・最低気温・降水量・日照時間を図示する。

4. 分布図

地域気象観測所・地域雨量観測所(アメダス)の旬平均気温の平年差と旬降水量を地図上に示す。平年値には(福井・敦賀を含めて)アメダスとしての値を用いる。

観測の統計資料を利用する際の解説・<http://www.data.jma.go.jp/obd/stats/data/kai setu/index.html>

福井地方気象台HP……………<http://www.jma-net.go.jp/fukui/index.html>

最新の気象データ(気象庁HP)……………<http://www.data.jma.go.jp/obd/stats/data/mdrr/index.html>

過去の気象データ(気象庁HP)……………<http://www.data.jma.go.jp/obd/stats/etrn/index.php>

【利用上の注意】

この資料は速報値です。後日、内容の訂正・追加を行うことがあります。

© 福井地方気象台 2012

1. 本資料をそのまま印刷すること、ファイルの形で第三者へ提供することは、利用目的が教育または行政に資するためであって、かつ非営利である場合に限り可能とします。
2. 本資料に含まれているデータ等を利用した場合は、「福井県・福井地方気象台提供」と明記願います。

問い合わせ先：福井地方気象台防災業務課
電話：0776-24-0069