福　岡　県　気　象　月　報

令和５年（2023年）１月

福　岡　管　区　気　象　台

※1月の概況　上旬の旬平均気温の平年差を訂正しました。

誤：気温は期間の前半は平年より低く後半は平年より高く、県内各地の旬平均気温は4.2～8.1℃（平年差 −0.5～−0.9℃）となった。

正：気温は期間の前半は平年より低く後半は平年より高く、県内各地の旬平均気温は4.2～8.1℃（平年差 −0.5～0.9℃）となった。

角罕　　言兌

気象官署 気象月表　（福岡管区気象台）

日　　界		24時（日本標準時）
気　温 (℃)	平　均	毎正時24回の平均値
	最　高	00時～24時の最高値
	最　低	00時～24時の最低値
相対湿度 (%)	平　均	毎正時24回の平均値
	最　小	00時～24時の最小値
平　均　雲　量		雲に覆われた部分の全天空を10としたときの見かけ上の割合。1日4回(3･9･15･21時)の平均値
日　照　時　間（h）		回転式日照計による1日の合計値。
全 天 日 射 量(MJ/㎡)		全天電気式日射計による1日の合計値。
降　水　量(mm)		毎正時01時～24時の合計値。
最　深　積　雪(cm)		24時を日界として毎正時の積雪の深さの最大値。
降雪深さ合計(cm)		24時を日界として毎正時の降雪の深さの合計値。
風　速 (m/s)	平　均	毎正10分の10分間平均風速（144個）の平均
	最　大	1日の任意の10分間平均風速の最大値とその時の風向(風の吹いてくる方向)
大　気　現　象		観測した大気現象を記号で表したもの。 記号の名称は大気現象の記号一覧表参照
上・中・下旬，月		各旬および月の平均値または合計値
平　年　値		1991～2020年の30年間の平均値。
記　号　の　説　明		ー：現象なし　）：準正常値「統計を求める資料数が80%以上ある場合」 ］：資料不足値「統計を求める資料数が80%未満の場合」　×：欠測「統計を求める資料数がなし」

地域気象観測月報

日　　界		24時（日本標準時）
降　水　量(㎜)		毎正時（01時～24時）の合計値。0.0は降水なしまたは0.5mm未満の降水，最小単位は0.5mm
	最大日降水量	月間の日降水量の最大値
	最大１時間	00時01分～24時00分までの任意の前1時間降水量の月間の最大値
	最大10分間	00時01分～24時00分までの任意の前10分間降水量の月間の最大値
気　温(℃)	平　均	毎正時（01時～24時）24回の平均値
	最高・最低	00時～24時までの最高値および最低値
	積算気温	日平均気温が10℃以上の日の観測値を積算し，小数第1位を四捨五入した値
風向(16方位) 風速(ｍ／ｓ)	平　均	毎正10分の10分間平均風速（6×24=144回）の平均値
	最大風速・風向	1日の各10分間平均風速の最大値とその時の風向（風の吹いてくる方向）　最小単位は0.1m/s
	最大瞬間･風向	1日の瞬間風速の最大値とその時の風向（風の吹いてくる方向）　最小単位は0.1m/s
	最多風向	01時～24時までの毎正時の24回の風向の中で最も多い風向
日　照　時　間(h)		日合計値　0.0は不照
相　対　湿　度 (%)	平　均	毎正時24回の平均値
	最　小	00時～24時の最小値
記　号　の　説　明		Ｄ：正常値。 Ｄ)：準正常値。統計を求める資料が80%以上ある場合 Ｄ]：資料不足値。統計を求める資料が80%未満の場合 ×：欠測。統計を求める資料が全て欠測または資料不足値の場合

注：日照時間は、気象衛星等のデータを基に日照時間を推計した推計気象分布（日照時間）から得る推計値を提供しています。

大気現象の記号一覧表

記　号	名　称	記号	名　称	記号	名　称	記号	名　称
●	雨	⸱	霧　雨	×	雪	⸙	みぞれ
△	氷あられ	▲	ひょう	═	も　や	≡	霧
≡	低い霧	⸺	地　霧	⌒	露	⊔	霜
⊤	霜　柱	⊔	結　氷	⊠	積　雪	⸺	煙　霧
⁓	降　灰	⊠	黄　砂	][	たつ巻	⊗	じん旋風
⊼	雷　電	⊤	雷　鳴	⊂	雷　光		

観　測　所　配　置　図

シンボル	観測所の種類	観測要素
■	気象台	気温・降水量・風向風速・日照時間・積雪深・湿度・気圧
■	測候所・特別地域気象観測所	気温・降水量・風向風速・日照時間・湿度・気圧
■	地域気象観測所（アメダス）	降水量
■	地域気象観測所（アメダス）	気温・降水量・風向風速
■	地域気象観測所（アメダス）	気温・降水量・風向風速・日照時間（推計）
□	地域気象観測所（アメダス）	気温・降水量・風向風速・日照時間（推計）・湿度

令和5年1月1日現在

観 測 所 一 覧 表

令和5年1月1日現在

観測所番号	観測所名	種類	観測種目 降水量	気温	風向風速	日照時間	湿度	その他	所在地	緯度 (北緯) ° ′	経度 (東経) ° ′	観測所の標高 m	風向風速計地上の高さ m
82036	小呂島	雨	○						福岡市西区大字小呂島	33 51.8	130 02.1	49	
82046	宗像	地	○	○	○	○	○		宗像市田熊	33 48.5	130 32.3	7	10.3
82056	八幡	地	○	○	○	○	○		北九州市八幡西区鷹の巣	33 1.1	130 44.6	20	9.9
82068	空港北町	地	○	○	○				北九州市小倉南区空港北町	33 50.7	131 02.1	7	10.0
82097	東谷	雨	○						北九州市小倉南区大字木下	33 46.7	130 51.9	55	
82101	行橋	地	○	○	○	○	○		行橋市西泉	33 42.8	130 58.5	9	9.9
82136	飯塚	特	○	○	○	○	○	○	飯塚市川島字甘木	33 39.1	130 41.6	37	11.0
82171	前原	地	○	○	○	○	○		糸島市前原西	33 33.6	130 11.4	5	9.9
82182	福岡	気	○	○		○	○	○	福岡市中央区大濠	33 34.9	130 22.5	3	
82182	福岡	気			○				福岡市中央区六本松	33 34.9	130 22.6	3	34.6
82186	博多	地	○	○	○				福岡市博多区大字上臼井字屋敷	33 35.0	130 27.1	9	10.0
82191	太宰府	地	○	○	○	○	○		太宰府市大佐野	33 29.8	130 29.4	52	10.1
82206	添田	地	○	○	○	○	○		田川郡添田町大字野田字大野ノ原	33 33.5	130 51.3	92	10.1
82241	早良脇山	雨	○						福岡市早良区脇山	33 29.3	130 21.2	83	
82261	朝倉	地	○	○	○	○	○		朝倉市三奈木	33 24.4	130 41.7	38	10.0
82272	英彦山	雨	○						田川郡添田町大字英彦山	33 29.3	130 55.4	823	
82306	久留米	地	○	○	○	○	○		久留米市津福本町	33 18.2	130 29.6	7	12.9
82316	耳納山	雨	○						久留米市草野町字吉木	33 17.5	130 37.5	607	
82317	黒木	地	○	○	○	○	○		八女市黒木町本分	33 13.5	130 38.7	144	10.0
82331	柳川	雨	○						柳川市本城町	33 09.6	130 24.2	7	
82361	大牟田	地	○	○	○	○	○		大牟田市笹原町	33 00.4	130 28.0	40	9.9

注：「種類」　気：気象官署　特：特別地域気象観測所　地：地域気象観測所　雨：地域雨量観測所

注：「日照時間」　福岡・飯塚を除く観測所では、気象衛星等のデータを基に日照時間を推計した推計気象分布（日照時間）から得る推計値を提供しています。

1月の気象概況

上旬：期間を通して高気圧に覆われて晴れた日が多かった　「多照」

期間を通して高気圧に覆われて晴れた日が多かったが、気圧の谷や寒気の影響で曇り、雨が降った日があった。
気温は期間の前半は平年より低く後半は平年より高く、県内各地の旬平均気温は4.2～8.1℃（平年差 -0.5～0.9℃）となった。
降水量は平年より少なく、旬降水量は1.0～6.0mm（平年比 4～30%）となった。
日照時間は平年よりかなり多く、旬日照時間は平年比168～211%となった。

		（福岡の昼間の天気）
1日	高気圧に覆われて、	晴れ一時曇り
2日	高気圧に覆われて、	晴れ
3日	高気圧に覆われて、	晴れ
4日	高気圧に覆われて、	晴れ
5日	高気圧に覆われて、	晴れ時々曇り
6日	高気圧に覆われるが気圧の谷の影響で、	晴れ時々曇り
7日	寒気の影響で、	曇り時々晴れ
8日	高気圧に覆われて、	晴れ
9日	高気圧に覆われるが気圧の谷の影響で、	晴れ時々曇り
10日	高気圧に覆われて、	晴れ

中旬：気圧の谷や前線および寒気の影響で曇りや雨の日が多かった　「高温」「多雨」
20日「強い寒気に関する福岡県気象情報」を発表
13日は前原、14日は八幡、空港北町、行橋、博多、添田、朝倉、久留米で「日最低気温の高い方から」の1月の極値を更新

期間のはじめに高気圧に覆われて晴れた日があったが、気圧の谷や前線、寒気の影響を受け曇りや雨の日が多かった。13日から14日にかけては日最大1時間降水量が10.0mmに達する所があり、日降水量は13日に早良脇山で31.0mm、14日に添田で45.0mm、大牟田で52.0mmを観測し、１月としてはまとまった降水量となった。
気温は期間を通して平年よりかなり高かった。県内各地の旬平均気温は、7.8～10.0℃（平年差 2.8～3.7℃）となった。
降水量は平年よりかなり多かった。旬降水量は37.5～ 78.5mm（平年比 210～ 356%）となった。
日照時間は平年より少なく、平年よりかなり少ない地点も多かった。旬日照時間は、平年比 38～62%となった。

		（福岡の昼間の天気）
11日	高気圧に覆われて、	晴れ
12日	気圧の谷や湿った空気の影響で、	曇り一時雨
13日	湿った空気や前線の影響で、	雨時々曇り

14日	前線や湿った空気の影響で、	雨時々曇り
15日	気圧の谷や湿った空気の影響で、	曇り時々雨
16日	気圧の谷や湿った空気の影響で、	雨時々曇り一時晴れ
17日	気圧の谷や湿った空気の影響で、	雨時々曇り
18日	気圧の谷や寒気の影響で、	雨後一時曇り
19日	気圧の谷や寒気の影響で、	曇り時々雨
20日	気圧の谷や寒気の影響で、	曇り時々雨一時晴れ

下旬：期間の中頃に強い冬型の気圧配置の影響で記録的な強い寒気が流れ込み所により積雪した

21日から25日にかけて「強い寒気に関する福岡県気象情報」、「暴風雪と大雪に関する福岡県気象情報」、「大雪と低温に関する福岡県気象情報」を順次発表

26日から28日にかけては「大雪に関する福岡県気象情報」を発表

24日は八幡、行橋、博多で「日最大風速・風向」、空港北町、前原、太宰府で「日最大瞬間風速・風向」の1月の極値を更新

高気圧に覆われて晴れた日もあったが、気圧の谷や寒気の影響で曇りや雪、雨の日が多かった。特に24日から25日は強い冬型の気圧配置となり強い寒気が流れ込み積雪し、記録的な強風を観測したところがあった。24日は空港北町では日最大風速が西北西の風18.6m/s、日最大瞬間風速は西北西の風27.3m/sを観測した。また、25日は気温の低下が大きく、黒木では日平均気温が-3.5℃、日最低気温は-6.3℃を観測した。

気温は平年よりかなり低いか低く、県内各地の旬平均気温は1.3～4.1℃（平年差 -2.7～-2.0℃）となった。

降水量は概ね平年並で、旬降水量は10.0～43.0mm（平年比 49～112%）となった。

日照時間は概ね平年並で、旬日照時間は平年比95～115%となった。

		（福岡の昼間の天気）
21日	高気圧に覆われて、	晴れ一時曇り
22日	気圧の谷や湿った空気の影響で、	曇り後雨
23日	高気圧に覆われるが気圧の谷や湿った空気の影響で、	曇り時々晴れ
24日	強い冬型の気圧配置の影響で、	曇り後雪
25日	冬型の気圧配置の影響を受けたが次第に高気圧に覆われて、	曇り時々晴れ一時雪
26日	寒気の影響で、	曇り後一時雪
27日	気圧の谷や寒気の影響で、	雨後曇り時々晴れ
28日	寒気の影響で、	曇り時々雪一時晴れ
29日	気圧の谷の影響で、	曇り時々雨
30日	高気圧に覆われて、	晴れ一時曇り
31日	高気圧に覆われて、	晴れ

1月の福岡と飯塚の気象要素の旬別・月階級区分表

観測所		期間	平均気温				降水量				日照時間			
地点番号	地点名		観測値（℃）	平年値（℃）	平年差（℃）	階級	観測値（mm）	平年値（mm）	平年比（%）	階級	観測値（hr）	平年値（hr）	平年比（%）	階級
47807	福岡	上旬	7.7	7.3	0.4	平年並	5.0	21.0	24	少ない	68.7	35.4	194	かなり多い
		中旬	10.0	7.0	3.0	かなり高い	65.0	26.3	247	かなり多い	12.6	31.4	40	かなり少ない
		下旬	4.1	6.5	-2.4	かなり低い	27.0	27.1	100	平年並	39.9	37.3	107	平年並
		月	7.2	6.9	0.3	平年並	97.0	74.4	130	多い	121.2	104.1	116	多い
47809	飯塚	上旬	5.8	5.6	0.2	平年並	4.5	21.4	21	少ない	71.1	35.4	201	かなり多い
		中旬	8.8	5.3	3.5	かなり高い	58.5	27.8	210	かなり多い	16.2	31.4	52	かなり少ない
		下旬	2.5	4.9	-2.4	かなり低い	30.0	27.3	110	平年並	38.0	36.2	105	平年並
		月	5.6	5.3	0.3	平年並	93.0	76.5	122	多い	125.3	103.0	122	多い

※括弧は欠測値を含む

気　象　分　布　図　　（2023 年 1 月）

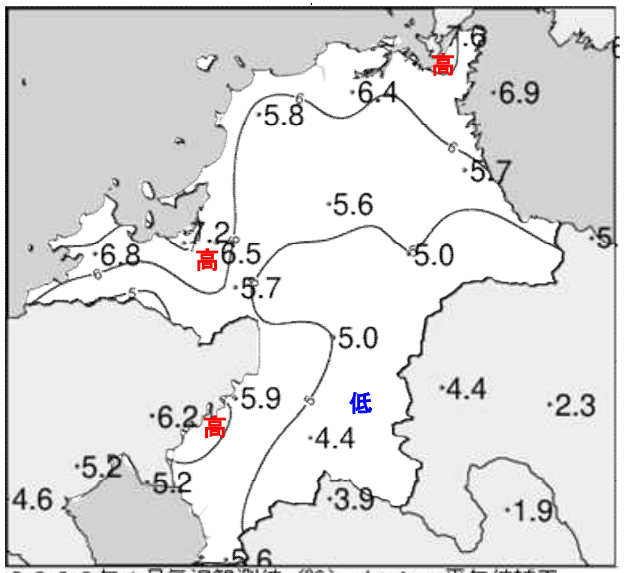

２０２３年１月気温観測値（℃）メッシュ平年値補正

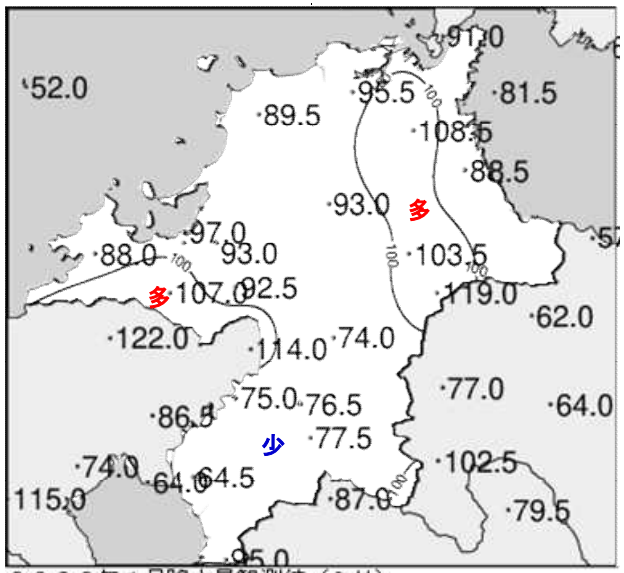

２０２３年１月降水量観測値（ミリ）

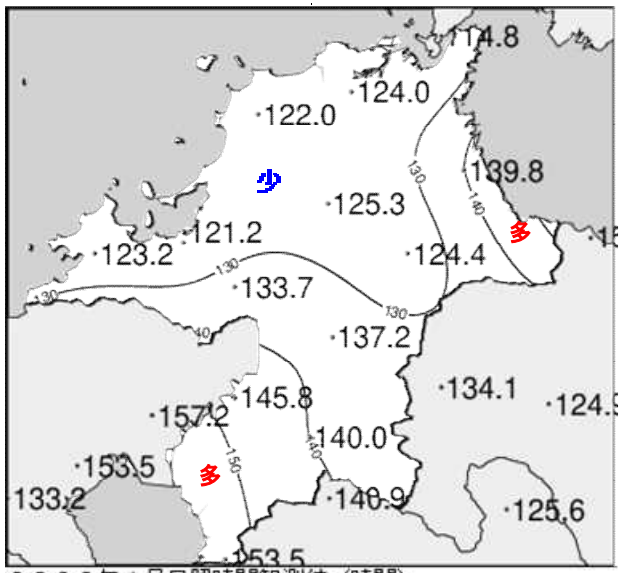

２０２３年１月日照時間観測値（時間）

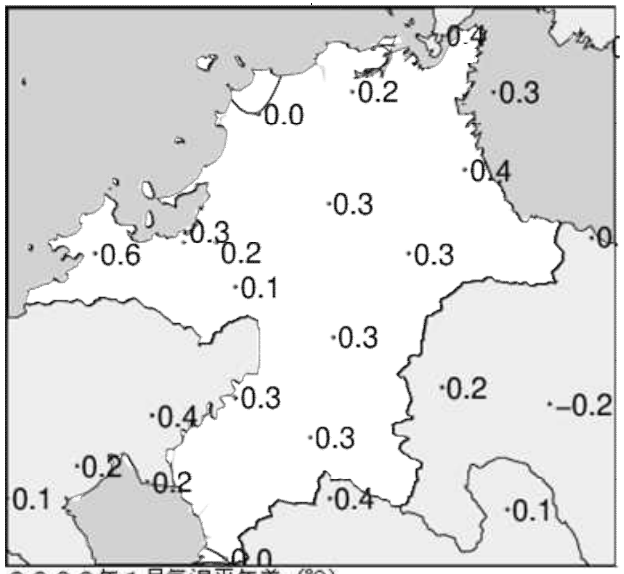

２０２３年１月気温平年差（℃）

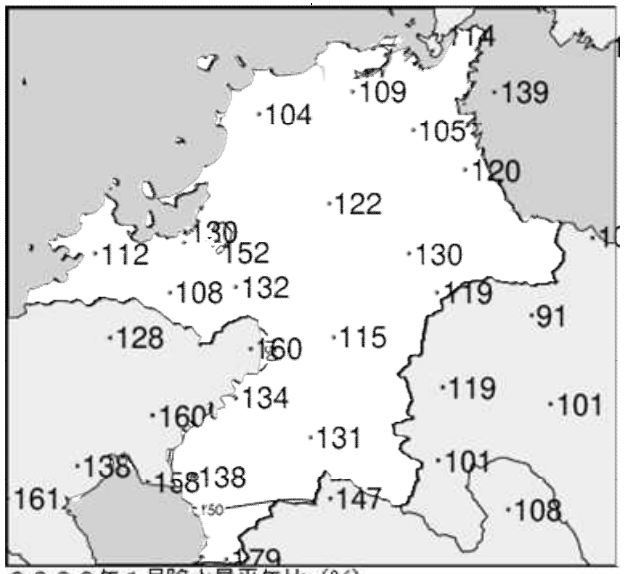

２０２３年１月降水量平年比（%）

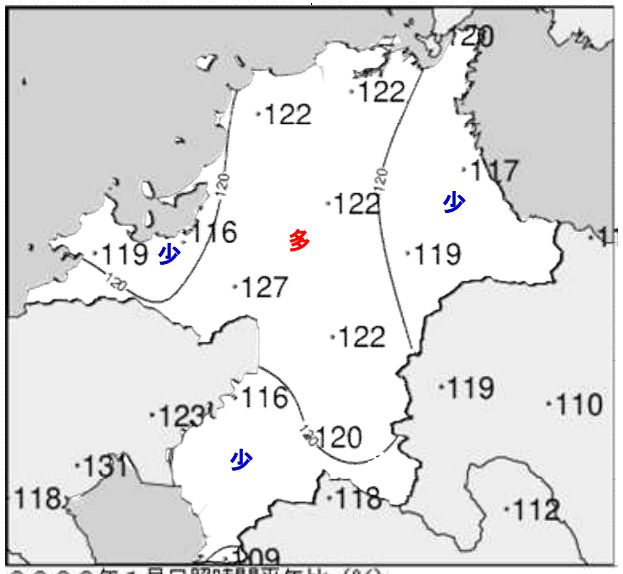

２０２３年１月日照時間平年比（%）

※気温観測値の等値線は、地形の影響を考慮した「メッシュ平年値 2020」のデータを用いて観測所のない所の気温も推計して作成しています。

※“　）”は準正常値、　“　］　”は資料不足値

アメダス　気象経過図：2023年01月01日-2023年01月31日

飯塚

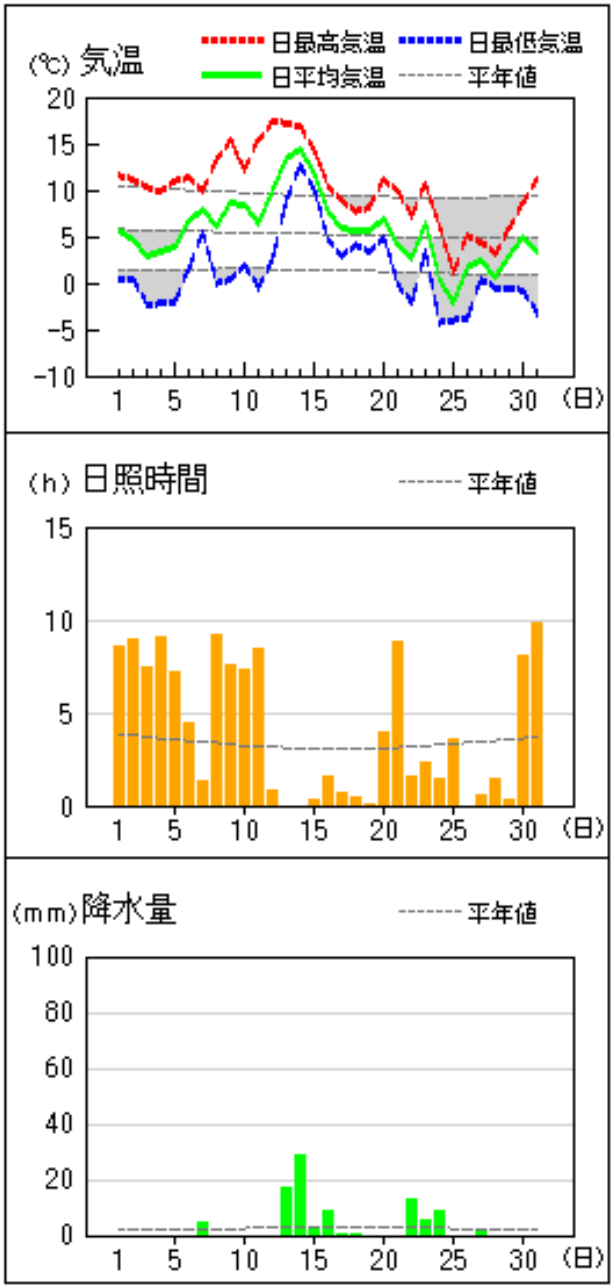

八幡

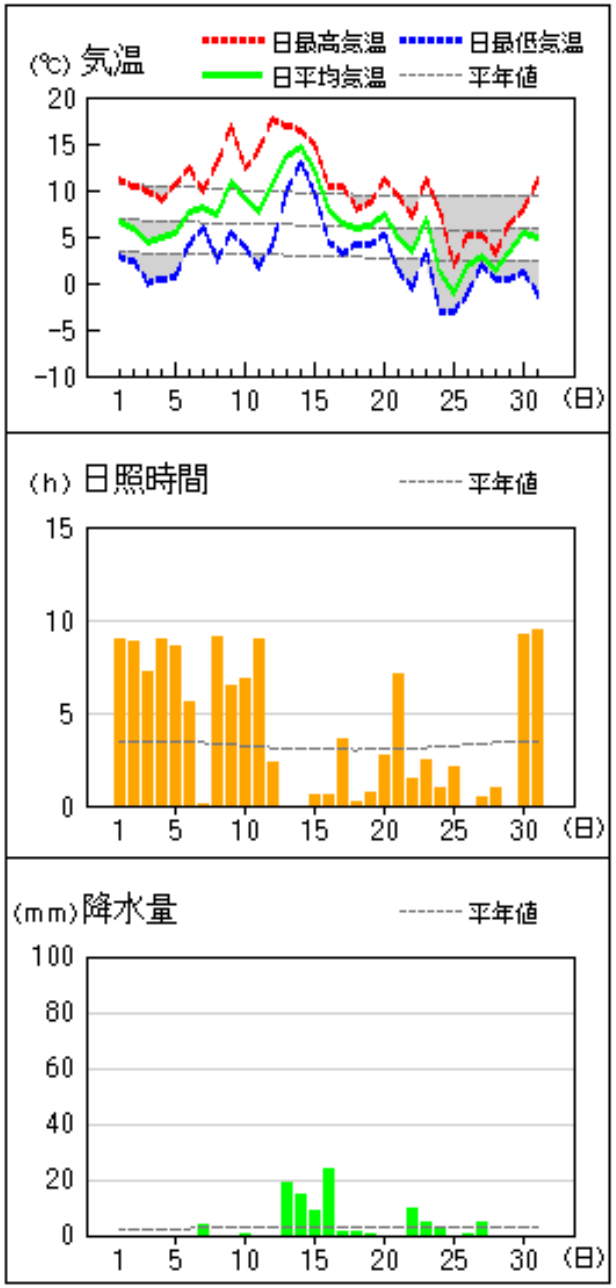

行橋

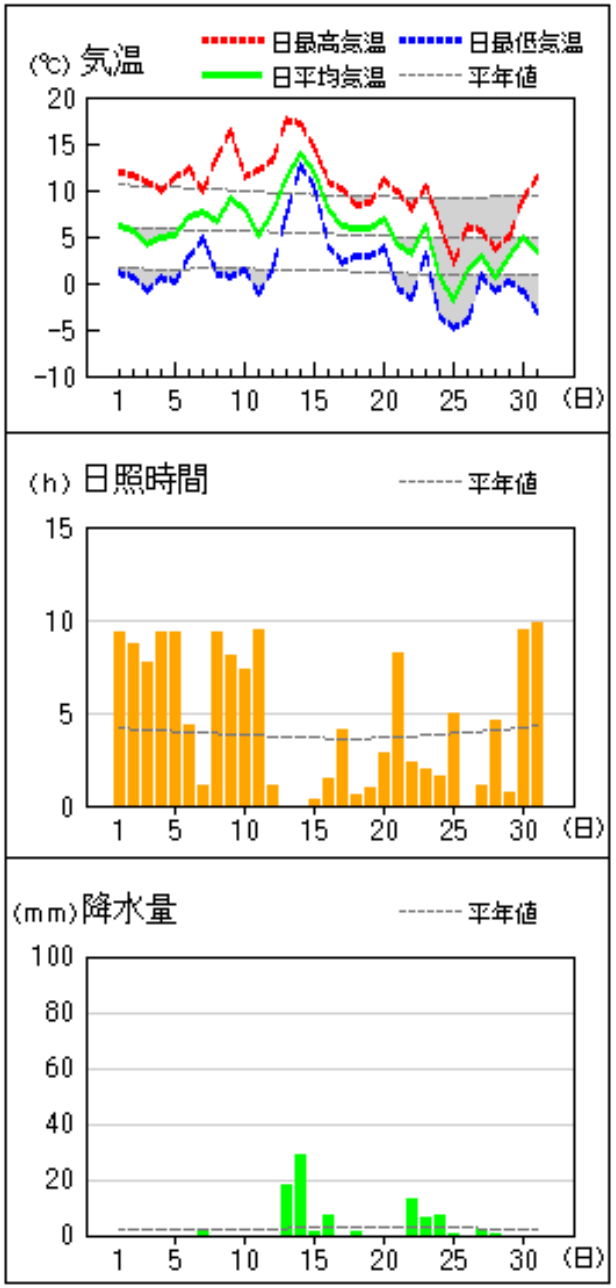

アメダス　気象経過図：2023年01月01日-2023年01月31日

福岡

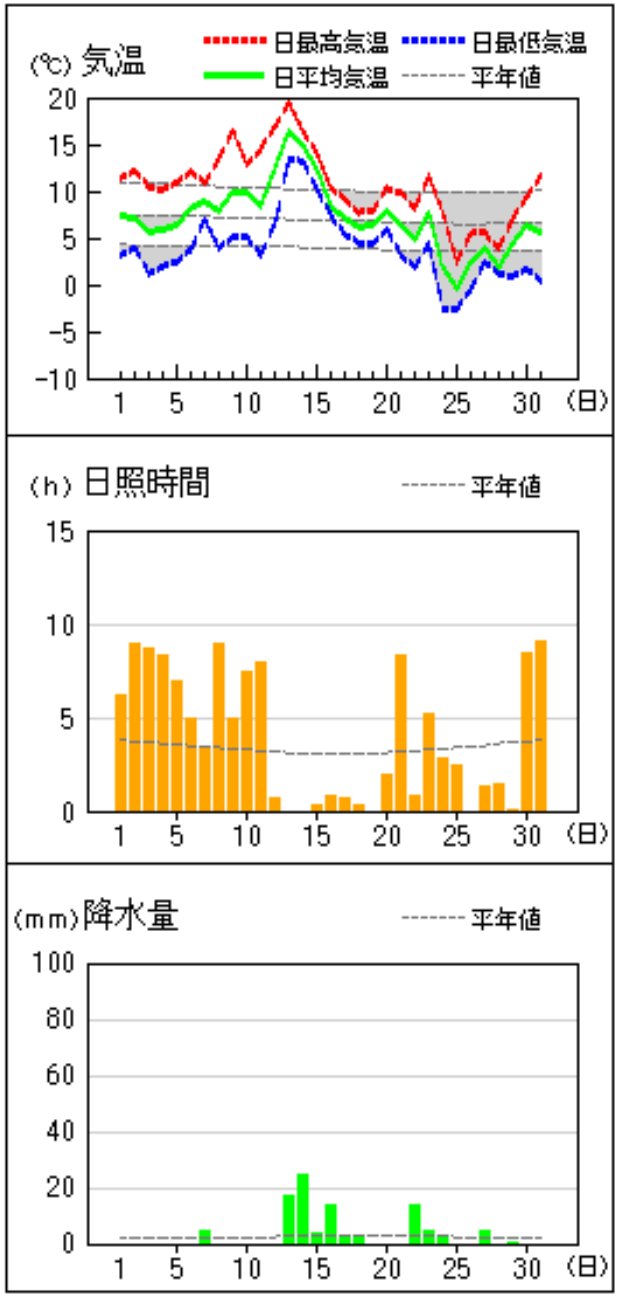

久留米

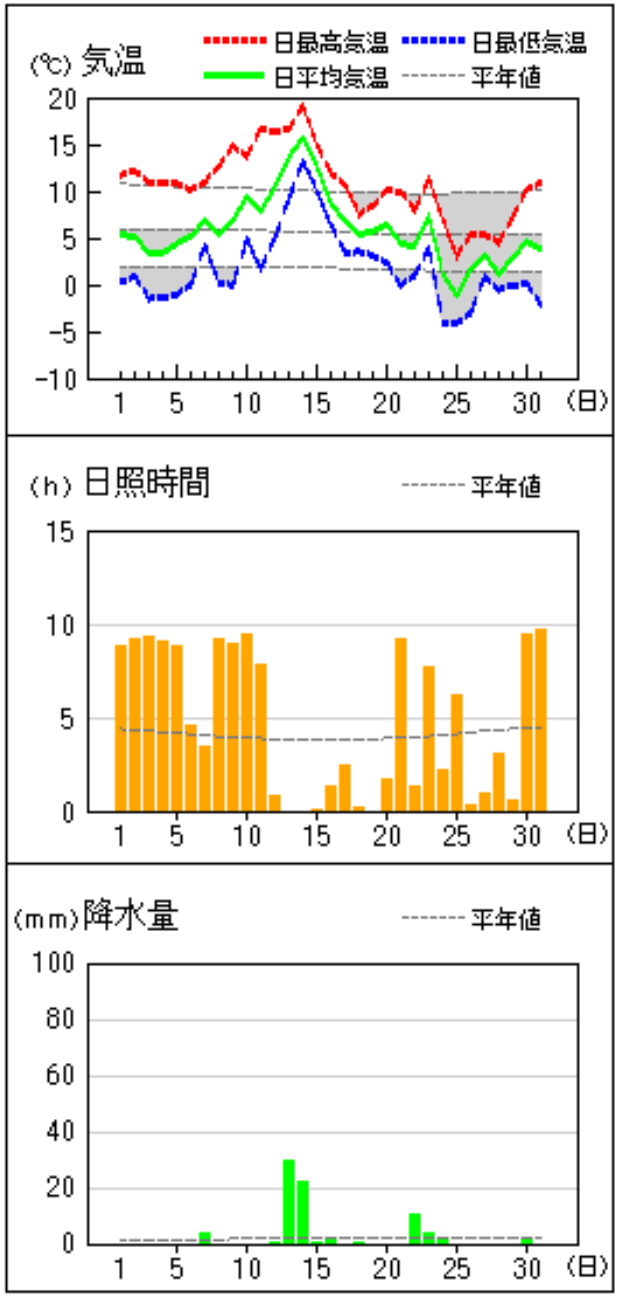

大牟田

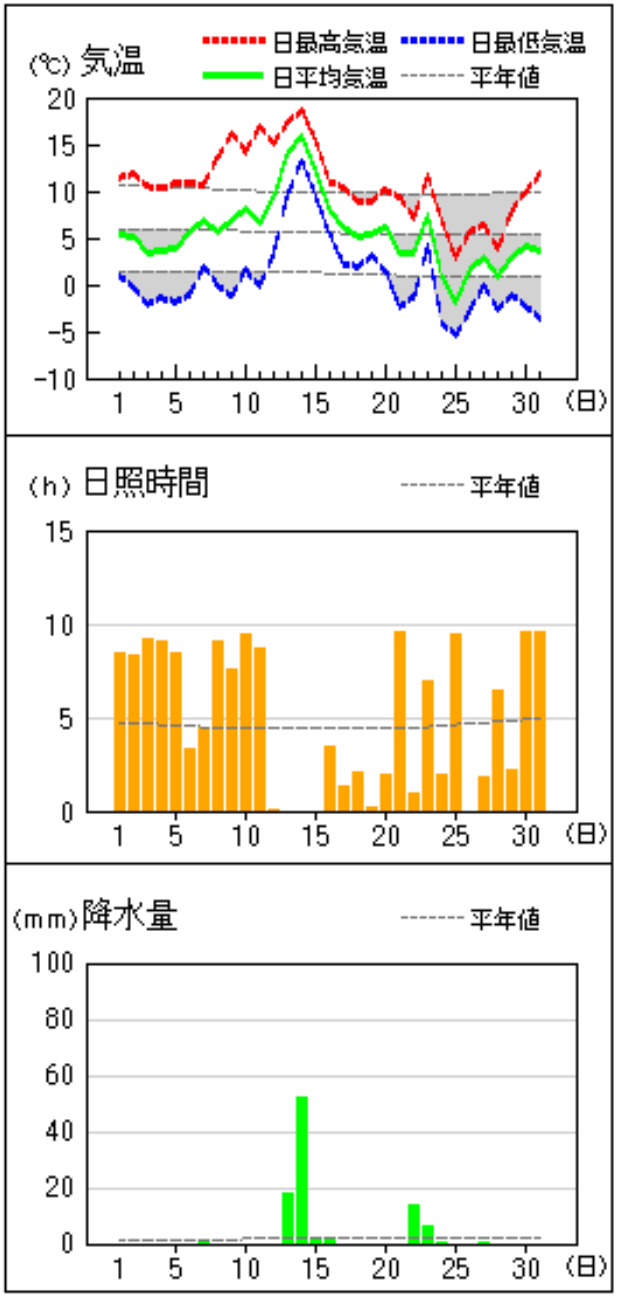

気　象　月　表

地点番号 47807　地点名 福岡（福岡県）　　気象官署名 福岡管区気象台　2023年1月

日付	平均気圧 現地 hPa	平均気圧 海面 hPa	気温 平均 ℃	気温 最高 ℃	気温 最低 ℃	平均蒸気圧 hPa	相対湿度 平均 %	相対湿度 最小 %	平均雲量 10分比	日照時間 h	全天日射量 MJ/m²	降水量 mm	降水量 最大 1時間 mm	降水量 最大 10分 mm	最深積雪 cm	降雪深さ合計 cm	風速 平均 m/s	風速 最大 m/s	風速 最大 風向 16方位	風速 最大瞬間 m/s	風速 最大瞬間 風向 16方位	天気概況 昼 06:00～18:00	天気概況 夜 18:00～06:00	大気現象	日付
1	1026.6	1028.5	7.3	11.5	3.1	6.5	64	43	7.5	6.2	10.70	−	−	−	−	−	1.8	4.3	WSW	8.3	WSW	晴一時曇	晴一時曇	∞	1
2	1025.4	1027.3	7.2	12.1	4.0	5.8	58	35	1.0	8.9	12.48	−	−	−	−	−	2.3	5.2	NW	8.1	NW	晴	快晴		2
3	1024.7	1026.5	5.6	10.5	1.2	4.9	55	32	2.3	8.7	12.81	−	−	−	−	−	2.1	5.0	NNW	8.7	NNW	晴	晴	⊟⊔	3
4	1026.5	1028.4	5.9	10.1	1.8	5.5	59	41	4.0	8.3	12.27	−	−	−	−	−	2.6	5.8	NW	9.2	NW	晴	晴		4
5	1027.6	1029.4	6.3	11.0	2.5	6.0	64	42	5.5	6.9	9.10	−	−	−	−	−	1.8	4.5	NW	7.1	NW	晴時々曇	晴一時曇	⊟⊔∞	5
6	1021.3	1023.2	8.1	12.1	3.7	6.5	61	43	7.5	4.9	8.04	0.0	0.0	0.0	−	−	1.9	3.5	W	6.8	WNW	晴時々曇	曇時々雨、雷を伴う	● ∞	6
7	1016.5	1018.3	8.8	10.9	7.0	6.6	58	46	8.0	3.4	7.68	5.0	3.5	1.5	−	−	3.4	6.6	WNW	13.1	NW	曇時々晴	晴時々曇	● ⚢ ∞	7
8	1022.8	1024.7	7.8	13.4	3.8	6.5	63	40	0.0	9.0	12.84	−	−	−	−	−	1.7	4.0	NNW	6.6	N	晴	快晴		8
9	1021.3	1023.2	10.0	16.4	5.2	8.1	66	47	4.3	4.9	8.20	0.0	0.0	0.0	−	−	2.3	5.7	NW	9.5	N	晴時々曇	晴後一時曇	●	9
10	1024.3	1026.1	10.0	12.9	5.1	7.4	60	43	2.3	7.5	12.23	0.0	0.0	0.0	−	−	3.9	6.9	N	11.5	NNE	晴	晴時々薄曇	●	10
11	1024.1	1026.0	8.5	14.5	3.2	7.6	68	46	4.8	7.9	11.89	−	−	−	−	−	1.5	4.3	N	5.6	NNW	晴	晴後一時曇	⊔	11
12	1022.0	1023.8	12.4	16.9	6.3	10.3	72	57	9.0	0.7	5.51	0.0	0.0	0.0	−	−	2.0	4.8	SE	7.5	SE	曇一時雨	曇一時雨	●	12
13	1013.0	1014.8	16.5	19.4	13.5	13.7	73	52	10.0	0.0	2.23	17.0	7.0	2.5	−	−	3.6	8.5	SSE	15.7	SE	雨時々曇	大雨	●	13
14	1008.4	1010.2	14.8	16.3	13.2	16.1	96	87	10.0	0.0	2.29	25.0	8.0	3.0	−	−	3.0	6.4	N	10.1	N	雨時々曇	曇一時雨	● ＝	14
15	1011.0	1012.8	12.4	14.0	10.2	12.6	87	78	10.0	0.3	3.75	4.0	2.0	1.0	−	−	2.7	5.3	NW	8.7	W	曇時々雨	雨時々曇	● ＝	15
16	1016.5	1018.3	8.5	10.3	7.3	9.0	82	60	9.0	0.8	3.89	14.0	5.5	2.0	−	−	3.2	6.0	NW	10.5	NW	雨時々曇一時晴	曇時々雨	● ＝	16
17	1020.7	1022.6	7.1	9.2	5.5	8.6	85	68	10.0	0.7	2.85	3.0	1.0	1.0	−	−	2.1	4.1	WSW	6.9	WSW	雨時々曇	曇一時雨	●	17
18	1022.1	1024.0	6.1	7.7	4.4	7.0	74	55	8.3	0.3	2.43	2.0	0.5	0.5	−	−	1.8	3.3	WSW	6.2	WNW	雨後一時曇	曇時々晴	●	18
19	1022.2	1024.1	6.3	7.9	4.3	6.8	71	59	9.8	0.0	1.99	0.0	0.0	0.0	−	−	1.6	3.0	SSW	5.1	SW	曇時々雨	曇	●	19
20	1022.4	1024.3	7.8	10.4	5.9	6.4	61	42	9.0	1.9	3.93	0.0	0.0	0.0	−	−	2.7	7.1	N	13.0	NW	曇時々雨一時晴	曇一時晴	●	20
21	1025.5	1027.4	6.3	9.8	3.2	5.1	54	39	3.8	8.3	12.64	−	−	−	−	−	2.3	6.5	N	9.9	NNE	晴一時曇	晴後一時曇		21
22	1022.4	1024.3	4.9	8.2	1.8	6.4	74	52	7.5	0.8	3.50	14.0	2.5	0.5	−	−	1.7	4.5	NE	7.9	NNE	曇後雨	雨	● ⊟⊔	22
23	1016.6	1018.5	7.7	11.6	4.4	8.2	79	59	7.8	5.2	9.73	4.5	1.5	0.5	−	−	2.0	5.6	N	8.8	N	曇時々晴	曇一時雨	●	23
24	1018.1	1020.0	1.9	7.7	−2.5	4.8	64	39	10.0	2.8	6.87	3.0	2.0	1.0	0	−	6.0	11.1	NW	20.6	NW	曇後雪	雪時々曇	●⋇ ⊟⊠	24
25	1025.4	1027.3	−0.3	2.3	−2.5	3.3	56	45	7.8	2.5	8.29	0.0	0.0	0.0	0	−	4.0	10.0	NW	16.7	NNW	曇時々晴一時雪	晴後曇	⋇ ⊟⊠	25
26	1021.9	1023.8	2.3	5.5	−0.6	4.9	68	60	10.0	0.0	3.84	0.0	0.0	0.0	−	−	1.8	3.2	SE	6.1	SE	曇後一時雪	曇後一時雨	⋇ ⊟	26
27	1015.2	1017.1	3.9	5.6	2.5	5.0	62	36	9.3	1.3	4.46	5.0	4.0	1.5	−	−	5.0	9.5	NNW	17.3	NW	雨後曇時々晴	曇一時晴	●⋇	27
28	1019.0	1020.9	2.0	3.8	1.1	3.6	52	38	8.0	1.4	5.81	0.0	0.0	0.0	−	−	4.6	7.9	NNW	14.1	NW	曇時々雪一時晴	曇時々晴	⋇	28
29	1018.5	1020.4	4.3	7.0	0.9	5.5	67	50	10.0	0.1	4.18	0.5	0.5	0.5	−	−	2.5	5.7	WNW	10.1	NW	曇時々雨	雨時々曇一時晴、あられを伴う	●⋇△	29
30	1019.5	1021.4	6.4	9.5	1.7	4.9	52	37	3.5	8.4	14.66	0.0	0.0	0.0	−	−	3.6	7.2	NNW	11.2	NNW	晴一時曇	晴	●	30
31	1019.3	1021.1	5.6	11.7	0.5	5.4	60	38	0.8	9.1	15.05	−	−	−	−	−	1.8	4.4	N	5.9	N	晴	晴後一時薄曇	⊟⊔	31
上旬	1023.7	1025.6	7.7	12.1	3.7	6.4	61		4.2	68.7	10.6	5.0				−	2.4	9.0	8.1	6.6	2.3	2.0	月最大24時間降水量		最低海面気圧	
中旬	1018.2	1020.1	10.0	12.7	7.4	9.8	77		9.0	12.6	4.1	65.0				−	2.4	9.3	（北）			0.9	mm	期間		
下旬	1020.1	1022.0	4.1	7.5	1.0	5.2	63		7.1	39.9	8.1	27.0				−	3.2	5.1	（西）風向別頻度%（東）			1.2	41.0	13日19時	hPa	起日
月	1020.7	1022.5	7.2	10.7	3.9	7.1	67		6.8	121.2	7.6	97.0				−	2.7	4.6	（南）（0.1）			6.3	起日 14	～14日10時	1007.8	14
平年	1020.0	1021.9	6.9	10.2	3.9	6.4	63		7.4	104.1	7.4	74.4				1	3.2	4.2	6.3	5.0	11.0	18.0	可照時間	h	日照率	39%

階級別	気温 ℃ 最高 <0	平均 <0	最低 <0	最高 ≧25	平均 ≧25	最低 ≧25	最高 ≧30	最高 ≧35	日降水量 mm ≧0.0	≧0.5	≧1.0	≧10	≧30	日最深積雪 cm ≧0	≧10	≧20	≧50	≧100	日最大風速 m/s ≧10	≧15	≧30	日平均雲量 <1.5	≧8.5
日数	0	1	3	0	0	0	0	0	22	12	11	4	0	2	0	0	0	0	2	0	0	3	12
平年	0.0	0.1	1.2	0.0	0.0	0.0	0.0	0.0	22.7	11.0	9.3	2.4	0.3	1.2	0.0	0.0	0.0	0.0	0.9	0.0	0.0	1.0	13.5

日数	不照	大気現象 雪	霧	雷
	4	6	0	1
平年	4.8	6.3	0.1	0.9

現象		平年
霜	初	12／13
	終	3／12
雪	初	12／18
	終	3／2

※“ ）”は準正常値 、“ ］ ”は資料不足値 、“ × ”は欠測

気　象　月　表

地点番号 47809　地点名 飯塚（福岡県）　　気象官署名 福岡管区気象台　2023年1月

日付	平均気圧 現地 hPa	平均気圧 海面 hPa	気温 平均 ℃	気温 最高 ℃	気温 最低 ℃	平均蒸気圧 hPa	相対湿度 平均 %	相対湿度 最小 %	平均雲量 10分比	日照時間 h	全天日射量 MJ/m²	降水量 mm	降水量 最大 1時間 mm	降水量 最大 10分 mm	最深積雪 cm	降雪深さ合計 cm	風速 平均 m/s	風速 最大 m/s	風速 最大 風向16方位	風速 最大瞬間 m/s	風速 最大瞬間 風向16方位	天気概況 昼 06:00～18:00	天気概況 夜 18:00～06:00	大気現象	日付
1	1023.6	1028.3	5.6	11.6	0.5	6.0	68	32		8.6		－	－	－			1.7	4.5	WSW	8.2	NNW			＝ ∞	1
2	1022.4	1027.2	4.7	11.1	0.4	5.4	67	33		8.9		－	－	－			1.6	4.6	NNW	8.8	NNW			＝	2
3	1021.6	1026.4	2.9	10.3	−2.4	4.9	68	36		7.5		－	－	－			1.3	4.7	WNW	7.9	NNW				3
4	1023.4	1028.2	3.4	9.8	−2.2	4.9	66	31		9.1		－	－	－			1.9	5.8	NNW	9.9	NW				4
5	1024.7	1029.5	3.8	10.9	−2.0	5.5	71	33		7.2		－	－	－			1.2	4.1	WNW	7.6	WNW			＝ ∞	5
6	1018.5	1023.2	6.6	11.4	1.4	6.5	69	43		4.4		－	－	－			1.9	4.2	WSW	8.3	SW			＝ ∞	6
7	1013.4	1018.1	7.9	9.8	5.5	6.4	61	44		1.3		4.5	2.5	1.0			3.1	6.4	WNW	12.7	WNW			● ＝ ∞	7
8	1019.9	1024.6	6.1	13.3	−0.1	6.2	69	24		9.2		－	－	－			1.2	4.4	WSW	7.5	WNW			＝ ∞	8
9	1018.5	1023.2	8.6	15.3	0.4	7.7	70	44		7.6		0.0	0.0	0.0			1.9	4.6	SSW	8.3	S			● ∞	9
10	1021.7	1026.4	8.4	12.2	2.0	6.7	61	41		7.3		0.0	0.0	0.0			2.0	4.3	N	8.7	N			● ∞	10
11	1021.4	1026.1	6.5	15.3	−0.5	7.2	75	46		8.4		－	－	－			1.3	3.8	N	6.4	NNW			＝	11
12	1019.7	1024.3	9.9	17.4	2.5	9.4	78	49		0.8		0.0	0.0	0.0			1.2	3.7	SSE	6.1	S			● ＝ ∞	12
13	1010.9	1015.4	13.3	17.2	8.8	13.9	91	65		0.0		17.5	4.5	2.0			2.1	6.1	SSE	10.4	S			● ＝	13
14	1005.5	1010.0	14.5	16.8	12.7	15.8	95	87		0.0		29.0	8.0	2.0			1.6	3.7	NNW	8.0	NNW			● ＝	14
15	1008.0	1012.6	12.0	14.3	10.1	12.2	87	70		0.3		2.0	1.5	0.5			1.7	4.5	WSW	6.9	W			●	15
16	1013.2	1017.9	7.7	10.5	4.6	9.1	87	52		1.6		9.0	3.0	1.0			2.7	5.9	WNW	10.1	NW			● ＝	16
17	1017.9	1022.6	5.9	8.9	2.9	8.5	92	78		0.7		0.5	0.5	0.5			1.2	3.6	SSW	6.9	SW			● ≡	17
18	1019.1	1023.8	5.6	7.6	4.1	7.0	77	59		0.4		0.5	0.5	0.5			1.6	3.8	NNW	6.2	NNW			● ＝	18
19	1019.3	1024.0	5.7	8.1	3.4	6.4	71	54		0.1		0.0	0.0	0.0			1.7	3.8	WNW	5.6	WNW			●	19
20	1019.4	1024.1	7.0	11.1	5.0	6.1	62	35		3.9		0.0	0.0	0.0			2.5	7.8	WNW	13.4	WNW			●⁂ ∞	20
21	1022.7	1027.5	4.1	9.9	−0.2	5.0	64	35		8.8		－	－	－			1.4	4.1	WNW	7.2	NNE				21
22	1020.2	1025.0	2.6	7.2	−2.1	6.4	86	65		1.6		13.0	3.0	1.0			1.1	2.5	E	5.5	E			●	22
23	1014.1	1018.8	6.4	10.7	3.4	8.0	84	63		2.3		5.5	2.0	0.5			1.4	4.9	NNE	8.2	N			● ＝	23
24	1014.7	1019.5	0.3	6.1	−4.3	4.7	71	46		1.4		9.0	4.0	2.0			5.2	12.2	W	20.5	WNW			●⁑＝	24
25	1022.4	1027.3	−2.0	1.1	−4.0	3.6	69	46		3.6		0.0	0.0	0.0			2.4	7.0	WNW	12.9	WNW			⁑	25
26	1019.3	1024.1	1.6	5.1	−3.9	4.9	71	60		0.0		0.0	0.0	0.0			1.4	3.9	SSW	6.7	SW			⁑	26
27	1012.2	1016.9	2.3	4.5	0.5	4.6	65	34		0.6		2.5	1.5	0.5			3.1	7.3	NW	14.4	NW			●⁑	27
28	1015.8	1020.6	0.7	3.1	−0.5	3.8	59	35		1.5		0.0	0.0	0.0			2.9	5.9	WNW	11.4	NW			⁑	28
29	1015.7	1020.4	2.8	5.8	−0.5	5.4	73	56		0.3		0.0	0.0	0.0			2.6	4.9	WNW	9.3	W			●⁑	29
30	1016.5	1021.2	5.0	8.6	−0.8	4.8	57	32		8.1		0.0	0.0	0.0			3.0	6.6	WNW	11.5	WNW			●⁂	30
31	1016.6	1021.3	3.5	11.2	−3.3	5.1	68	37		9.8		－	－	－			1.4	3.9	SSW	7.1	SSE				31
上旬	1020.8	1025.5	5.8	11.6	0.4	6.0	67			71.1		4.5					1.8	10.2	5.6	3.9	3.0	1.2			
中旬	1015.4	1020.1	8.8	12.7	5.4	9.6	82			16.2		58.5					1.8	9.4				3.0			
下旬	1017.3	1022.1	2.5	6.7	−1.4	5.1	70			38.0		30.0					2.4	6.7				2.0			
月	1017.8	1022.5	5.6	10.2	1.3	6.8	73			125.3		93.0					2.0	7.5				1.6			
平年	1017.1	1021.8	5.3	9.6	1.3	6.5	72		7.4@	103.0		76.5				4@	2.1	7.4	12.2	13.4	7.1	4.3			

（北）
（西）風向別頻度%（東）
（南）（1.3）

月最大24時間降水量 mm	期間
43.5	13日9時 ～14日9時
起日 13	
可照時間	h

最低海面気圧 hPa	起日
1007.5	14
日照率	40%

階級別	気温 ℃ 最高 <0	平均 <0	最低 <0	最高 ≧25	平均 ≧25	最低 ≧25	最高 ≧30	最高 ≧35	日降水量 mm ≧0.0	≧0.5	≧1.0	≧10	≧30	日最深積雪 cm ≧0	≧10	≧20	≧50	≧100	日最大風速 m/s ≧10	≧15	≧30	日平均雲量 <1.5	≧8.5
日数	0	1	14	0	0	0	0	0	21	11	9	3	0						1	0	0		
平年	0.1	0.5	10.6	0.0	0.0	0.0	0.0	0.0	22.4	11.8	9.8	2.5	0.5	3.5@	0.1@	0.0@	0.0@	0.0@	0.6	0.0	0.0	1.5@	16.6@

日数	不照	大気現象 雪	霧	雷
	3	8	1	
平年	4.4	9.3	1.8	0.1@

現象		平年
霜	初	12／2@
	終	
雪	初	12／12
	終	3／11

※“ ）”は準正常値 、“ ］ ”は資料不足値 、“ × ”は欠測、“ @ “は参考値（平年差や平年比に使用できません）

地域気象観測降水量月報

福岡県（82）　　2023年1月

単位：mm　　1/2頁

観測所名 日付	小呂島	宗像	八幡	空港北町	東谷	行橋	飯塚	前原	福岡	博多	太宰府	添田	早良脇山	朝倉	英彦山	久留米
1	0	0	0	0	0	0	0	0	0	0	0	0	0	0	0	0
2	0	0	0	0	0	0	0	0	0	0	0	0	0	0	0	0
3	0	0	0	0	0	0	0	0	0	0	0	0	0	0	0	0
4	0	0	0	0	0	0	0	0	0	0	0	0	0	0	0	0
5	0	0	0	0	0	0	0	0	0	0	0	0	0	0	0	0
6	0	0	0	0	0	0	0	0	0	0	0	0	0	0	0	0
7	4.5	6	3.5	2	5.5	1.5	4.5	3.5	5	5	2	2	4	3	0.5	3.5
8	0	0	0	0	0	0	0	0	0	0	0	0	0	0	0	0
9	0	0	0	0	0	0	0	0	0	0	0	0	0	0	0.5	0
10	0	0	0.5	0	0	0	0	0	0	0	0	0	0	0	0	0
11	0	0	0	0	0	0	0	0	0	0	0	0	0	0	0	0
12	0	0	0	0	0	0	0	0.5	0	0	0.5	0	0	0.5	0	0.5
13	21	24.5	19	13	15.5	18	17.5	22.5	17	14.5	25.5	13	31	25	18.5	29.5
14	7.5	12	14.5	23.5	29	29	29	21.5	25	27	25.5	45	33	23	35.5	22.5
15	2.5	6.5	9	5.5	5.5	1.5	2	2.5	4	2.5	0.5	1	2.5	0.5	4	0.5
16	1	21.5	23.5	12	21.5	7	9	8	14	16	9	10.5	7	1.5	16	1
17	5.5	3	1.5	1	2.5	0	0.5	6.5	3	3.5	1	0	1	0	0.5	0
18	0	1.5	1.5	0.5	0.5	1.5	0.5	1	2	1.5	1	0	3	0	0	0.5
19	0	0	0.5	0	0	0	0	0	0	0	0	0	0.5	0	0	0
20	0	0	0	0	0.5	0	0	0.5	0	0	0.5	0	0.5	0.5	0.5	0
21	0	0	0	0	0	0	0	0	0	0	0	0	0	0	0	0
22	8.5	7.5	10	9	10.5	13	13	13	14	12	15	11.5	12	11.5	16	10.5
23	0.5	3.5	4.5	5.5	5	6.5	5.5	3.5	4.5	4.5	5.5	6	5	4.5	5	3.5
24	0.5	0.5	2	5	6	7.5	9	0.5	3	2	3	10.5	2	3.5	13	2
25	0	0	0	0	0.5	0.5	0	0	0	0	0	0	0	0	1	0
26	0	0	0.5	0	0	0	0	0	0	0	0	0	0	0	0	0
27	0.5	3	5	4	5	2	2.5	4.5	5	4	3	2.5	5	0	4	0
28	0	0	0	0	0	0.5	0	0	0	0	0	0.5	0	0	2.5	0
29	0	0	0	0.5	1	0	0	0	0.5	0.5	0	1	0	0	0.5	0
30	0	0	0	0	0	0	0	0	0	0	0.5	0	0.5	0.5	1	1
31	0	0	0	0	0	0	0	0	0	0	0	0	0	0	0	0
最大日降水量	21	24.5	23.5	23.5	29	29	29	22.5	25	27	25.5	45	33	25	35.5	29.5
起日	13	13	16	14	14	14	14	13	14	14	14	14	14	13	14	13
最大1時間降水量	5	6.5	6	6.5	7.5	8.5	8	9.5	8	8.5	12	14	13.5	10.5	8	11.5
起日　時分	13	13	15	14 02:06	14	14	14	14	14	14	14	14	13 24:00	13	14	14
最大10分間降水量	2	1.5	2	2	2	2	2	3	3	3	5	3	5	3	2.5	4.5
起日　時分	13	13	15	24 06:31	14	14	24	14	14	14	13	14	13 23:11	13	14	14
上旬合計	4.5	6	4	2	5.5	1.5	4.5	3.5	5	5	2	2	4	3	1	3.5
中旬合計	37.5	69	69.5	55.5	75	57	58.5	63	65	65	63.5	69.5	78.5	51	75	54.5
下旬合計	10	14.5	22	24	28	30	30	21.5	27	23	27	32	24.5	20	43	17
月合計	52	89.5	95.5	81.5	108.5	88.5	93	88	97	93	92.5	103.5	107	74	119	75
1mm以上日数	7	10	11	10	11	10	9	10	11	11	10	10	11	7	11	8
10mm以上日数	1	3	4	3	4	3	3	3	4	4	3	5	3	3	5	3
30mm以上日数	0	0	0	0	0	0	0	0	0	0	0	1	2	0	1	0
50mm以上日数	0	0	0	0	0	0	0	0	0	0	0	0	0	0	0	0
70mm以上日数	0	0	0	0	0	0	0	0	0	0	0	0	0	0	0	0
100mm以上日数	0	0	0	0	0	0	0	0	0	0	0	0	0	0	0	0

※“ ）”は準正常値 、“ ］ ”は資料不足値 、“ × ”は欠測

地域気象観測降水量月報

福岡県（82）　　2023年1月

単位：mm　　2/2頁

観測所名 日付	耳納山	黒木	柳川	大牟田
1	0	0	0	0
2	0	0	0	0
3	0	0	0	0
4	0	0	0	0
5	0	0	0	0
6	0	0	0	0
7	2.5	1.5	1.5	1
8	0	0	0	0
9	0	0	0	0
10	0	0	0	0
11	0	0	0	0
12	0	0	0	0
13	19	8	21	18
14	32	41.5	25	52
15	2.5	3	1	2
16	3.5	2.5	0.5	1
17	0.5	0.5	0	0
18	0.5	0	0	0
19	0	0	0	0
20	0	0	0	0
21	0	0	0	0
22	10	10.5	10.5	13.5
23	4.5	6	5	6.5
24	1	3.5	0	0.5
25	0.5	0.5	0	0
26	0	0	0	0
27	0	0	0	0.5
28	0	0	0	0
29	0	0	0	0
30	0	0	0	0
31	0	0	0	0
最大日降水量	32	41.5	25	52
起日	14	14	14	14
最大1時間降水量	8	13	7.5	18.5
起日　時分	14	14	14	14 04:30
最大10分間降水量	2.5	4	2.5	4.5
起日　時分	14	14	14	14 03:47
上旬合計	2.5	1.5	1.5	1
中旬合計	58	55.5	47.5	73
下旬合計	16	20.5	15.5	21
月合計	76.5	77.5	64.5	95
1mm以上日数	8	8	6	7
10mm以上日数	3	2	3	3
30mm以上日数	1	1	0	1
50mm以上日数	0	0	0	1
70mm以上日数	0	0	0	0
100mm以上日数	0	0	0	0

※“ ）”は準正常値 、“ ］ ”は資料不足値 、“ × ”は欠測

地域気象観測気温月報

福岡県 (82)　　2023年1月

単位：℃　　1/2頁

観測所名	宗像			八幡			空港北町			行橋			飯塚			前原			福岡		
日付	平均	最高	最低	平均	最高	最低	平均	最高	最低	平均	最高	最低	平均	最高	最低	平均	最高	最低	平均	最高	最低
1	6.4	10.7	0.5	6.7	11.1	2.8	8	11.3	4.7	6.2	11.9	1.2	5.6	11.6	0.5	7.9	11.4	4.2	7.3	11.5	3.1
2	4.4	10.2	-1.2	5.9	10.4	2.3	8	11.3	4.2	5.7	11.6	0.6	4.7	11.1	0.4	5.9	11.2	0.8	7.2	12.1	4
3	2.1	9.6	-3.5	4.3	10	0	6.7	10.2	2.3	4.1	11	-0.8	2.9	10.3	-2.4	4	9.9	-1.6	5.6	10.5	1.2
4	3.9	8.9	-2.5	4.8	8.9	0.4	6.8	9.6	4.9	4.8	9.9	0.7	3.4	9.8	-2.2	5.4	9.8	1	5.9	10.1	1.8
5	4.3	10.5	-2.4	5.5	10.7	0.7	7.7	11.8	4.5	5.1	11.3	0.1	3.8	10.9	-2	5.2	10.8	-0.5	6.3	11	2.5
6	6.2	11.7	-0.4	7.7	12.3	4.2	8.3	11.8	4.6	7.1	12.3	2.8	6.6	11.4	1.4	7.9	11.8	1.8	8.1	12.1	3.7
7	8.1	10.2	4.3	8.2	9.9	6	8.5	9.9	5.9	7.6	9.9	4.9	7.9	9.8	5.5	8.8	10	7.4	8.8	10.9	7
8	5.5	12.4	-0.3	7.3	12.9	2.5	8.5	12.9	4.8	6.6	13.6	0.9	6.1	13.3	-0.1	6.2	13	-0.1	7.8	13.4	3.8
9	8.7	16.2	-1.2	11	16.9	5.5	9.3	13.9	3.4	9.2	16.3	0.7	8.6	15.3	0.4	9.1	16.7	0.1	10	16.4	5.2
10	8.5	12.2	1.1	9.2	12.3	4	9	11.4	4.6	7.9	11.5	1.5	8.4	12.2	2	9.3	12.4	1.4	10	12.9	5.1
11	5.6	13.8	-1.6	7.6	14.3	1.7	7.3	10.9	2.1	5.1	12.2	-1.2	6.5	15.3	-0.5	6.6	14.6	-0.3	8.5	14.5	3.2
12	10.2	17.2	1.6	10.7	17.7	4.2	9.2	12	4.1	7.7	13.1	1.5	9.9	17.4	2.5	12.4	17.8	3.2	12.4	16.9	6.3
13	14.6	18.5	9.4	13.7	17	9.8	11.7	14	8.7	11.5	17.7	7.3	13.3	17.2	8.8	16.8	19	13.5	16.5	19.4	13.5
14	14.5	15.9	13	14.6	16.4	13	13.4	14.9	12.4	14	17.1	12.7	14.5	16.8	12.7	14.7	16.6	13.1	14.8	16.3	13.2
15	12	13.6	9.9	12.2	15	9.6	11.9	14.7	9.9	12	14.4	10.2	12	14.3	10.1	12.1	13.4	9.8	12.4	14	10.2
16	7.8	10.3	5	7.8	10.5	4.5	8.1	10.8	5.4	7.9	11	4	7.7	10.5	4.6	8	10.3	6.4	8.5	10.3	7.3
17	6.3	9.1	2.9	6.3	10.5	3.2	7.3	9.7	3.8	6.2	10.2	2.2	5.9	8.9	2.9	6.9	8.7	5.5	7.1	9.2	5.5
18	5.7	8	3.3	5.8	7.9	4.1	6.8	8.9	5.6	5.8	8.3	2.9	5.6	7.6	4.1	6	7.6	3.3	6.1	7.7	4.4
19	5.9	8.8	2.8	6.1	8.6	4.1	7	9.6	5.7	5.8	8.7	2.8	5.7	8.1	3.4	6.6	7.8	3.9	6.3	7.9	4.3
20	8.3	10.8	4.4	7.3	11.2	5.2	8.2	11.7	5.3	7	11.1	3.8	7	11.1	5	8.1	11.2	4.2	7.8	10.4	5.9
21	3.4	9	-0.7	4.9	9.4	1.3	6.1	9.4	3.2	4.2	9.8	-0.5	4.1	9.9	-0.2	4.9	9.8	0.5	6.3	9.8	3.2
22	2.8	6.9	-2.3	3.4	7.2	-0.6	5.5	8	2.5	3.2	7.9	-1.7	2.6	7.2	-2.1	4.1	8.4	-0.1	4.9	8.2	1.8
23	6.5	10.5	3.4	6.8	11.1	3.5	7.3	10.5	4.5	6.2	10.5	3.2	6.4	10.7	3.4	7.6	11.7	3.8	7.7	11.6	4.4
24	0.7	8.4	-3.7	1.1	7.6	-3.2	1.8	8.3	-2.9	0.7	6.4	-3.7	0.3	6.1	-4.3	1.3	9.3	-3.9	1.9	7.7	-2.5
25	-1.4	1.5	-3.1	-1.2	1.8	-3.1	-0.6	1.5	-3.4	-1.9	2.1	-4.8	-2	1.1	-4	-0.6	2.6	-2.6	-0.3	2.3	-2.5
26	1.2	4.9	-2.6	1.9	5.2	-1.2	2.8	4.4	-0.2	1.4	6.1	-4.2	1.6	5.1	-3.9	3.1	6	0.2	2.3	5.5	-0.6
27	2.9	5.4	0.6	3	5.2	1.8	3.6	5.1	2.2	2.8	5.6	0.8	2.3	4.5	0.5	3.7	5.6	1.4	3.9	5.6	2.5
28	1.4	3.8	-0.1	1.3	3.2	0.3	1.1	3.4	-0.8	0.7	3.7	-0.9	0.7	3.1	-0.5	1.7	3.8	0.6	2	3.8	1.1
29	5.3	8.4	1.6	3.4	6.5	0.4	3.9	5.9	1.4	2.8	5	0.1	2.8	5.8	-0.5	5.7	7.3	3.4	4.3	7	0.9
30	5.2	8.1	-1.7	5.5	7.8	1.2	5.8	8.3	1.9	5	9.2	-0.8	5	8.6	-0.8	5.9	8.9	-0.7	6.4	9.5	1.7
31	3.4	10.8	-3.1	5	11.1	-1.3	5.2	8.9	0.8	3.3	11.5	-3.1	3.5	11.2	-3.3	4.7	11.7	-2.6	5.6	11.7	0.5
月極値		18.5	-3.7		17.7	-3.2		14.9	-3.4		17.7	-4.8		17.4	-4.3		19	-3.9		19.4	-2.5
起日		13	24		12	24		14	25		13	25		12	24		13	24		13	25
上旬平均	5.8	11.3	-0.6	7.1	11.5	2.8	8.1	11.4	4.4	6.4	11.9	1.3	5.8	11.6	0.4	7	11.7	1.5	7.7	12.1	3.7
中旬平均	9.1	12.6	5.1	9.2	12.9	5.9	9.1	11.7	6.3	8.3	12.4	4.6	8.8	12.7	5.4	9.8	12.7	6.3	10	12.7	7.4
下旬平均	2.9	7.1	-1.1	3.2	6.9	-0.1	3.9	6.7	0.8	2.6	7.1	-1.4	2.5	6.7	-1.4	3.8	7.7	0	4.1	7.5	1
月平均	5.8	10.2	1.1	6.4	10.3	2.8	6.9	9.8	3.7	5.7	10.4	1.4	5.6	10.2	1.3	6.8	10.6	2.5	7.2	10.7	3.9
0°C未満日数	1	0	16	1	0	5	1	0	4	1	0	10	1	0	14	1	0	9	1	0	3
25°C以上日数	0	0	0	0	0	0	0	0	0	0	0	0	0	0	0	0	0	0	0	0	0
30°C以上日数		0			0			0			0			0			0			0	
35°C以上日数		0			0			0			0			0			0			0	
積算気温	51			62			37			38			40			56			76		

※“ ）”は準正常値 、“ ］ ”は資料不足値 、“ × ”は欠測

地域気象観測気温月報

福岡県 (82)　　2023年1月

単位：℃　　2/2頁

観測所名	博多			太宰府			添田			朝倉			久留米			黒木			大牟田		
日付	平均	最高	最低	平均	最高	最低	平均	最高	最低	平均	最高	最低	平均	最高	最低	平均	最高	最低	平均	最高	最低
1	6.3	11	1.8	5.3	11.2	1.6	5.6	10.6	2.3	4.3	10.7	-1.7	5.3	11.7	0.3	3.7	10.6	-1.1	5.5	11.5	1
2	5.8	11.2	1.5	4.8	11	0.7	4.5	10.5	0.6	4.3	11.3	-0.9	5.2	12.2	0.8	3.9	11.3	-1.5	5.2	11.8	-0.3
3	4.6	10.1	-1.1	3.2	9.9	-1.4	3.4	9.7	-1	2.6	9.8	-4	3.5	10.9	-1.5	1.8	10.1	-3.2	3.5	10.6	-2.1
4	4.7	9.6	-0.7	3.6	9.1	-1.2	3.6	9.2	-1.4	2.4	9.4	-3.8	3.5	10.9	-1.4	2	9.9	-2.9	3.7	10.3	-1.4
5	5.4	10.8	0.2	4.4	10.4	-0.2	4.7	10.1	-0.6	3.4	10.8	-3.2	4.4	10.9	-1.1	2.8	10.5	-2.6	3.9	10.9	-1.9
6	7.4	11.8	2.5	6.2	11.1	1.7	7.1	11.2	3.3	4.5	9.8	-2.2	5.2	10.2	0	4.3	10.3	-1.2	5.6	11	-1.2
7	8.5	10.3	5.7	7.8	10.3	4.1	6.8	9.3	4.4	6.4	10	3.2	7	11	4.2	5.3	10.2	0.7	6.9	10.6	2
8	6.8	12.5	1	5.7	13.3	0.9	6	12.2	1.3	4.8	12.7	-1.1	5.4	12.6	0.2	4	12	-1.6	5.6	13.6	0
9	9.8	15.8	3.6	7.9	16.5	2	8.3	15.5	1	6.8	15.5	-2	6.9	14.9	0	6.4	15	-0.9	6.9	16.2	-1.2
10	9.5	13.4	3.5	8.8	13.2	3.1	6.8	11.4	0.6	8.5	13.9	1.6	9.5	13.6	4.8	8.1	13.7	1.2	8.2	14.2	1.6
11	7.6	14.2	0.5	6.9	14.8	1.3	5.7	14.9	-0.7	6.8	15.6	-1.9	8	16.6	1.7	6.8	15.8	-0.8	6.7	16.9	-0.2
12	11.9	17.8	4.7	10.7	16.6	4.6	9.2	16.4	3.1	9.4	16.4	1.4	10.4	16.4	5	9.4	15.7	3.3	9.3	15.1	3.3
13	15.5	18.1	11.6	14.6	17.1	10.6	13	18.2	8.1	13.4	17.8	8.1	13.6	16.6	9.2	13.1	17.5	8.2	14.2	17.5	9.7
14	14.9	17	13.2	14.8	16.7	13.2	14.1	16.7	11.9	15.3	18.5	12.8	15.7	19.1	13.1	15.2	18.7	11.5	15.9	18.6	13.2
15	12.3	14.2	10.1	12.1	14.3	10.1	11.1	12.5	9.3	11.6	14	9.8	12.7	15	10	10.7	14.5	8.2	12.1	15.4	9.4
16	8.1	10.5	5.5	7.8	10.3	5.3	7	9.6	3.7	7.6	10.9	3.7	8.7	12	6.3	6.5	10.1	2.9	8	11	5.3
17	6.6	9.1	4.2	6.3	9	3.1	5.5	9.4	1.5	5.9	9.3	1.2	6.8	10.6	3.3	5.2	10.3	0.4	6.2	10.4	2.1
18	5.5	7.2	2.9	4.7	7.2	1.3	4.6	6.8	1.9	4.6	7.1	1	5.4	7.5	3.6	3.4	5.8	0.5	5.1	8.9	2
19	5.9	7.7	3.8	5	7.9	2.7	4.8	7.8	2.3	4.4	7.8	1.5	5.7	8.3	3.2	3.9	7.4	1	5.5	8.9	3.1
20	7.1	10.3	4.5	6.1	9.6	2.8	5.8	10.4	1.2	5.6	8.9	2.1	6.4	10.2	2.3	4.2	9.7	-0.7	6.2	10.2	1.4
21	4.9	9.1	0.9	4.3	9.4	0	3.1	9.2	-0.2	3.4	9.5	-1.5	4.5	9.9	-0.1	2.4	9.7	-2.7	3.5	9.5	-2.4
22	3.8	7.9	-0.5	4	7.9	-0.7	2.8	7.6	-1.8	3.5	8.7	-2.4	4.2	8	1	3.2	8	-1.9	3.3	7.1	-1.4
23	7.2	11.4	4.3	6.9	11.7	3.6	5.4	9.9	2.7	6.7	11.1	3.7	7.5	11.3	4	6.6	11.2	3.9	7.4	11.6	4.1
24	1.4	7.4	-3.3	0.8	6.3	-3.8	-0.7	4.9	-5.7	0.2	5.5	-4.7	1.1	7	-4	-0.6	4.8	-5.8	0.8	6.8	-4.1
25	-0.9	1.6	-3.1	-1.2	2.2	-3.8	-3.2	0.2	-5.9	-2.2	2.4	-4.7	-1.1	3	-4.2	-3.5	2.2	-6.3	-1.8	2.8	-5.4
26	2.1	5.8	-1.3	1	5.6	-2.8	0.5	4.9	-3.7	0.7	5.8	-4.1	1.6	5.3	-3	0.3	5.7	-6.2	1.7	5.7	-2.9
27	3.4	5.5	1.3	3	4.7	0.9	1.4	3.3	-1.3	2.7	5.1	1.3	3.2	5.5	0.9	1.4	4.2	-1.7	2.9	6.5	-0.1
28	1.5	3.8	-0.3	1	2.6	-1	-0.6	1.8	-2.2	0.5	3.1	-2.1	1.2	4.5	-0.5	-0.7	3.2	-3.7	0.8	3.8	-2.7
29	3.5	6.8	0	2.2	6.2	-0.8	2.1	5.5	-1	1.6	6.1	-1.3	2.9	7.2	-0.1	1.2	5.5	-2.2	2.9	8	-1
30	5.2	9	-0.5	4.4	8.5	-1.1	3.5	8.1	-0.8	3.5	8.5	-1.1	4.6	10.1	0.2	2.4	8.5	-2.7	4.1	10	-2.3
31	5	11.1	-1.5	3.7	11.4	-1.9	3.5	10.3	-1.8	2.5	10.6	-4.4	3.8	11	-2	2.1	10.3	-4.1	3.7	11.8	-3.5
月極値		18.1	-3.3		17.1	-3.8		18.2	-5.9		18.5	-4.7		19.1	-4.2		18.7	-6.3		18.6	-5.4
起日		13	24		13	25		13	25		14	25		14	25		14	25		14	25
上旬平均	6.9	11.7	1.8	5.8	11.6	1.1	5.7	11	1.1	4.8	11.4	-1.4	5.6	11.9	0.6	4.2	11.4	-1.3	5.5	12.1	-0.3
中旬平均	9.5	12.6	6.1	8.9	12.4	5.5	8.1	12.3	4.2	8.5	12.6	4	9.3	13.2	5.8	7.8	12.6	3.5	8.9	13.3	4.9
下旬平均	3.4	7.2	-0.4	2.7	7	-1	1.6	6	-2	2.1	6.9	-1.9	3	7.5	-0.7	1.3	6.7	-3	2.7	7.6	-2
月平均	6.5	10.4	2.4	5.7	10.2	1.8	5	9.6	1	5	10.2	0.1	5.9	10.8	1.8	4.4	10.1	-0.4	5.6	10.9	0.8
0°C未満日数	1	0	9	1	0	11	3	0	14	1	0	18	1	0	10	3	0	20	1	0	17
25°C以上日数	0	0	0	0	0	0	0	0	0	0	0	0	0	0	0	0	0	0	0	0	0
30°C以上日数		0			0			0			0			0			0			0	
35°C以上日数		0			0			0			0			0			0			0	
積算気温	55			52			38			40			52			39			42		

※“ ）”は準正常値 、“ ］ ”は資料不足値 、“ × ”は欠測

地域気象観測風向・風速月報

福岡県 (82)　　2023年1月

単位 : (m/s)　　1/3頁

観測所名	宗像						八幡						空港北町						行橋						飯塚					
日付	平均	最大	最大風向	最大瞬間	最大瞬間風向	最多	平均	最大	最大風向	最大瞬間	最大瞬間風向	最多	平均	最大	最大風向	最大瞬間	最大瞬間風向	最多	平均	最大	最大風向	最大瞬間	最大瞬間風向	最多	平均	最大	最大風向	最大瞬間	最大瞬間風向	最多
1	2.0]	5.0]	W]	9.4]	WSW]	WSW]	2.2	4.9	WNW	9.1	WNW	S	5	8.3	WNW	11.3	WNW	WNW	2.1	4.9	WSW	9.7	W	W	1.7	4.5	WSW	8.2	NNW	SSW
2	1.7	4.8	NW	8.3	WNW	WNW	2	4.9	NW	8.9	WNW	SSW	4.8	8.5	NW	10.8	WNW	NW	2.1	4.7	WNW	8.7	WNW	SW	1.6	4.6	NNW	8.8	NNW	NW
3	1.3	4.5	W	8.2	WSW	W	2.3	5	WNW	8.6	WNW	SSW	4.8	9	NW	12.3	NW	WNW	2	4.8	W	9.6	WNW	SW	1.3	4.7	WNW	7.9	NNW	S
4	2	5.4	NW	9.7	NW	WNW	2.3	5.3	NW	9.4	WNW	NW	5.4	9.5	NW	13.9	NW	NW	2.4	5.3	WNW	10.1	NNW	SW	1.9	5.8	NNW	9.9	NW	NW
5	1.4	4.3	WNW	7.9	W	WNW	2.1	4.4	NW	7.6	WNW	S	3.7	8.2	NW	10.8	NW	NW	2	5	W	10.3	WNW	WSW	1.2	4.1	WNW	7.6	WNW	NW
6	1.7	4.4	WSW	8.7	SSW	WSW	2.5	4.5	S	8.1	SW	SSW	2.2	6.7	WSW	8.2	WSW	SSW	1.8	4.4	WSW	7.7	SW	SW	1.9	4.2	WSW	8.3	SW	S
7	3.7	7.3	WSW	13.2	W	W	3.3	6.4	WNW	10.6	WNW	W	6.2	12.5	W	16.5	W	W	3.1	6.6	WSW	12.6	WSW	WSW	3.1	6.4	WNW	12.7	WNW	W
8	1.3	4.2	WSW	6.6	WSW	WSW	2	4.8	WNW	7.9	WNW	SSW	3.9	7.6	WNW	10.3	NNW	SW	1.8	4.3	WSW	7.2	NW	WSW	1.2	4.4	WSW	7.5	WNW	SW
9	2.2	5.7	SW	10.5	SSW	SW	3.1	5.5	SW	11.2	SSW	SSW	3.2	8.9	NW	11.3	NW	N	2.4	5.6	WSW	11	WSW	WSW	1.9	4.6	SSW	8.3	S	SSW
10	3	6.2	NNE	10.7	NNE	NE	2.1	4.3	NE	9.9	NE	NE	4	7.4	N	9.8	N	SSE	1.7	3.4	E	6.4	E	NNW	2	4.3	N	8.7	N	NNE
11	1	3.7	WNW	6	WNW	W	1.2	3.2	NW	5.7	NW	S	1.5	3.5	SSE	5.1	ENE	S	1.1	3.3	ENE	5.5	ENE	WSW	1.3	3.8	N	6.4	NNW	SSW
12	0.9	2.5	ESE	3.6	ESE	ENE	1.1	3.4	SSE	5.5	SSE	NNE	1.4	2.8	NNE	3.1)	N)	NNW	0.8	2.1	E	3.6	NNE	W	1.2	3.7	SSE	6.1	S	SSW
13	2.8	8.8	S	14.5	SSW	E	2.2	7.6	SSW	15.7	SSW	S	2.3	7.3	N	9.3	N	ESE	1	2.9	SW	7.3	WSW	W	2.1	6.1	SSE	10.4	S	SSW
14	2.1	4.6	NNE	9.3	NNE	N	1.8	4	NNE	8	NNW	N	2.6	6.8	N	8.2	N	N	1.1	3.7	NNE	6.8	NNE	NNE	1.6	3.7	NNW	8	NNW	NNW
15	1.8	4.4	NNE	7.5	ENE	NW	1.4	3.4	NW	6.5	WNW	NW	3.3	5.7	NNW	6.7	WNW	NNW	1.3	3.2	WSW	5.1	WSW	W	1.7	4.5	WSW	6.9	W	NNW
16	3	5.8	NW	10	NW	WNW	2.4	5.2	NW	10.2	NW	NW	6.3	11.1	WNW	16.5	WNW	NW	2.6	5.8	W	10.8	WNW	W	2.7	5.9	WNW	10.1	NW	NW
17	1.8	4.8	W	7.9	W	ESE	1.9	4.1	S	7.9	WNW	SSW	3.1	7.5	WNW	9.8	WNW	W	1.5	3.4	WSW	5.8	WSW	WSW	1.2	3.6	SSW	6.9	SW	W
18	2	4.3	NW	8.3	NW	NW	1.9	3.7	NW	6.6	WNW	SSW	4.7	7.7	NW	10.3	NW	WSW	1.8	4.5	WNW	7.6	WNW	WSW	1.6	3.8	NNW	6.2	NNW	S
19	1.9	4.7	WNW	9.2	NW	WSW	2.3	3.6	W	7.2	WNW	S	3.7	7.4	W	9.3	W	WSW	1.7	4.5	WSW	7.4	W	WSW	1.7	3.8	WNW	5.6	WNW	S
20	3.9	6.6	W	12.4	WNW	W	3	6.8	WNW	13	W	SSW	6.3	12	WNW	17	WNW	WNW	2.6	6.3	WNW	12.3	WNW	W	2.5	7.8	WNW	13.4	WNW	SW
21	1.1)	3.5)	W)	6.0)	WNW)	W	1.6	3.9	WNW	9.5	NW	S	3.4	7.2	N	10.3	NW	NW	1.4	3.7	NNW	6.8	WNW	WSW	1.4	4.1	WNW	7.2	NNE	SSE
22	2.1	5.1	ENE	8	ENE	E	1.3	3.1	ENE	7.5	NE	WNW	3.8	6.7	ENE	8.7	ENE	ENE	1.2	3	NE	5.3	ENE	ENE	1.1	2.5	E	5.5	E	S
23	2.5)	6.3)	NNE)	12.0)	NNE)	E	1.5	4.1	NNE	9.3	NNE	ENE	3.4	8	NNE	10.3	N	NNE	1.4	3.9	NNE	8	NNE	E	1.4	4.9	NNE	8.2	N	WSW
24	5.7	9.8	NW	18.6	WNW	WNW	5.3	9.8	WNW	18.7	WNW	WNW	10.7	18.6	WNW	27.3	WNW	WNW	5.0)	11.4)	W)	19.6)	W)	WNW)	5.2	12.2	W	20.5	WNW	WNW
25	3.1)	7.5)	NW)	13.4)	NW)	NW	3.2	6.9	NW	13.3	WNW	NW	7.4	13.6	NW	18	NW	NW	2.7	5.8	W	13	W	WSW	2.4	7	WNW	12.9	WNW	NW
26	1.2	2.4	ESE	3.6	E	E	2.6	5.8	S	9	S	S	2.7	7.3	SSW	8.7	SW	SW	1.1	2.7	WNW	4.2	WNW	SW	1.4	3.9	SSW	6.7	SW	SSW
27	4.1	7.9	NW	14.8	W	WNW	3.8	7	WNW	13.4	WNW	NW	7.4	12.9	NW	17.5	NW	NW	3.2	7.4	WNW	16.4	WNW	WNW	3.1	7.3	NW	14.4	NW	NW
28	3.9	7.1	NW	12.3	NW	WNW	3.3	5.4	WNW	10.4	WNW	WNW	7.1	10.8	NW	16.5	WNW	NW	3.4	6.5	W	11.6	W	W	2.9	5.9	WNW	11.4	NW	WNW
29	4.4	7.3)	WSW)	12.6	WSW	W	2.9	5.3	WNW	8.7	NW	S	4.9	9.7	WNW	12.3	WNW	SW	2.6	5.2	WSW	8	WNW	W	2.6	4.9	WNW	9.3	W	S
30	3.8	7.1	W	13.7	W	WNW	3.2	5.9	WNW	12.2	W	NW	6.9	11.1	WNW	16.5	W	NW	3.3	6.2	NW	11.4	NNW	SW	3	6.6	WNW	11.5	WNW	NW
31	1.3	4.4	SW	7.9	SSW	SSW	2.5	5.4	S	8.5	SSW	S	2.6	4.6	SSE	7.2	SSE	WSW	1.4	4.3	WSW	7.9	W	WSW	1.4	3.9	SSW	7.1	SSE	S
月最大		9.8)	NW	18.6)	WNW			9.8	WNW	18.7	WNW			18.6	WNW	27.3	WNW			11.4	W	19.6	W			12.2	W	20.5	WNW	
起日		24		24				24		24				24		24				24		24				24		24		
上旬平均	2.0)					WNW)	2.4					SSW	4.3					WNW	2.1					WSW	1.8					S
中旬平均	2.1					WNW	1.9					SSW	3.5					WSW	1.6					WSW	1.8					S
下旬平均	3					WNW	2.8					NW	5.5					NW	2.4					WSW)	2.4					NW
月平均	2.4)					WNW)	2.4					S	4.5					NW	2.1					WSW)	2					S
10m/s以上日数		0)						0						8						1						1				
15m/s以上日数		0)						0						1						0						0				
20m/s以上日数		0)						0						0						0						0				
30m/s以上日数		0)						0						0						0						0				

※“) ”は準正常値 、“] ”は資料不足値 、“ × ”は欠測

地域気象観測風向・風速月報

福岡県 (82)　　2023年1月

単位 : (m/s)　　2/3頁

観測所名	前原						福岡						博多						太宰府						添田					
日付	平均	最大	最大風向	最大瞬間	最大瞬間風向	最多	平均	最大	最大風向	最大瞬間	最大瞬間風向	最多	平均	最大	最大風向	最大瞬間	最大瞬間風向	最多	平均	最大	最大風向	最大瞬間	最大瞬間風向	最多	平均	最大	最大風向	最大瞬間	最大瞬間風向	最多
1	1.6	4	NNW	9.3	SW	W	1.8	4.3	WSW	8.3	WSW	ESE	2.8	5.9	W	9.8	WSW	SSE	1.5	4.6	WNW	7.3	WNW	E	1	2.2	N	5.3	NNE	S
2	1.6	5.1	NNW	7.8	NNW	NNW	2.3	5.2	NW	8.1	NW	NNW	3.1	6.6	NNW	10.3	NNW	NW	1.5	4.7	NW	8.4	NNW	NW	1.1	3.7	N	7.2	N	N
3	1.6	5	NNW	8.8	NNW	NW	2.1	5	NNW	8.7	NNW	WNW	3.3	6.2	WNW	9.3	NW	WNW	1.6	4.2	WNW	8	WNW	NE	1	2.4	N	6.2	N	SSE
4	1.9	5.7	NNW	8.7	NW	NW	2.6	5.8	NW	9.2	NW	NNW	3.4	6.9	WNW	10.3	NW	SSE	1.9	4.9	NW	10.2	N	E	1.1	3.6	N	8.2	N	S
5	1.2	4.8	NNW	6.8	NNW	NE	1.8	4.5	NW	7.1	NW	SE	2.6	5.5	NW	8.7	WNW	SSE	1.6	4.1	NW	6.6	NNW	ENE	1	3.3	N	6.7	N	N
6	1.5	4	WSW	7.5	WSW	WSW	1.9	3.5	W	6.8	WNW	SE	3.4	5.5	SSE	9.8	SSW	SSE	1.8	3.9	E	6.9	E	E	0.8	1.7	NNW	4.2	ESE	SSE
7	3.7	7.5	WNW	15.4	WNW	WNW	3.4	6.6	WNW	13.1	NW	WNW	5.8	10	WNW	13.9	WNW	WNW	3.4	6.5	WNW	13.2	W	W	1	1.9	N	5.8	SSE	SSW
8	1.2	3.7	WSW	7.2	SW	WNW	1.7	4	NNW	6.6	N	SE	2.6	5.1	SSE	7.7	W	SSE	1.1	3.8	E	5.9	E	E	0.8	1.9	N	4.6	SSW	S
9	2.1	6.1	SW	10	WSW	WSW	2.3	5.7	NW	9.5	N	SE	3.6	6.6	N	9.8	NNW	SSE	2.5	4.7	E	7.9	E	E	0.8	2	N	5	S	SSE
10	2.8	5.3	N	10.1	NNE	NNE	3.9	6.9	N	11.5	NNE	N	3.3	7.6	N	12.3	NNW	N	1.6	3.5	SW	7.6	NE	NE	1.2	3.5	NNE	7.2	N	NE
11	1.1	3.6	NNW	6.7	WSW	ENE	1.5	4.3	N	5.6	NNW	SSE	1.5	4.3	NW	6.7	S	SE	1.5	4.5	E	7	ENE	E	0.7	2.5	N	4.7	NNE	SW
12	2	6.2	S	9.2	SSW	SW	2	4.8	SE	7.5	SE	SE	3.7	7.6	SSE	9.8	SE	SSE	2.4	5	E	11.3	ESE	E	0.6	1.9	N	3.7	NNE	WNW
13	2.9	6.9	SW	14.8	S	SSW	3.6	8.5	SSE	15.7	SE	SE	6.8	13	SSE	19.5	SSE	SE	3.6	6.4	SE	13.8	SSE	ESE	1	2.8	SSE	10.2	S	NNW
14	1.8	4.5	NNW	7.2	NW	NNE	3	6.4	N	10.1	N	N	3	6	NNW	8.2	NNW	N	1.9	4.1	W	7.8	W	WNW	0.6	2.4	N	4.5	NNE	N
15	1.7	5.2	WSW	10.1	WSW	NNE	2.7	5.3	NW	8.7	W	N	3.3	5.8	W	10.3	W	NW	2.2	4.2	WNW	7.4	W	WNW	0.5	1.1	NNE	2.7	N	S
16	2.7	4.9	SW	8.9	SW	WNW	3.2	6	NW	10.5	NW	WNW	4.9	8.2	NW	12.3	NW	WNW	3.2	6.1	WNW	10.6	WNW	WNW	0.8	2.4	N	6	N	N
17	2	4.8	WNW	9	WNW	SSW	2.1	4.1	WSW	6.9	WSW	WSW	3	8.1	SSE	9.8	SSE	W	1.8	3.8	WNW	7	E	WNW	0.6	1.9	N	3.7	NNE	S
18	1.8	4.4	NNW	7.5	NW	NW	1.8	3.3	WSW	6.2	WNW	SSW	2.7	5.4	NW	7.7	SW	SSE	1.2	3.4	WNW	5.9	WNW	W	0.7	1.8	S	4.2	N	S
19	1.6	3.4	SW	6.4	WNW	WNW	1.6	3	SSW	5.1	SW	SSW	2.8	4.6	SSE	7.2	SW	SSE	1.4	3.2	W	5.4	W	E	0.8	1.8	N	4.5	N	S
20	2.8	5.9	WNW	12.4	WNW	WNW	2.7	7.1	N	13	NW	WNW	4.3	8.9	WNW	12.9	WNW	SSE	2.1	6.4	WNW	12.2	WNW	E	1	2.2	N	7.3	SW	S
21	1.3	4.4	N	7.6	N	NNW	2.3	6.5	N	9.9	NNE	NNW	2.2	5	NW	8.7	WNW	SE	1.2	3.7	NW	7.8	NW	NNW	0.8	2.6	N	7.1	N	SSE
22	1.8	4	E	7.3	ENE	NE	1.7	4.5	NE	7.9	NNE	ESE	1.7	4.9	NE	7.7	NE	SSE	1.3	3.9	SE	8.8	SSE	SE	0.8	2.7	NNE	7	N	W
23	2.1	5.1	NNE	9.9	NNE	NE	2	5.6	N	8.8	N	NNE	2.2	6.3	N	10.8	N	N	1.4	4	NNW	7.1	NW	SW	0.9	2.2	N	5.3	ENE	S
24	5.1	10.3	WNW	20.1	WNW	WNW	6	11.1	NW	20.6	NW	WNW	8.3	14.3	NW	23.1	WNW	NW	5.2	10.3	WNW	19.1	W	WNW	1.2	2.9	NNE	9.4	N	N
25	2.8	6.9	NW	13.9	NNW	NW	4	10	NW	16.7	NNW	NW	5.2	10.5	NW	14.9	NW	NW	3.2	6.6	WNW	13.9	WNW	WNW	1	2.3	S	5	SSW	S
26	1.7	4.6	SW	7.4	SW	ENE	1.8	3.2	SE	6.1	SE	SE	3.5	6.9	SSE	8.7	SSE	SSE	2.4	4.5	E	7.6	E	E	0.8	2.2	SE	5.5	SE	S
27	3.6	8.2	NNW	14.2	NNW	NW	5	9.5	NNW	17.3	NW	NW	6	11	NW	15.4	NW	NW	3.3	7	NW	13.3	NW	NW	0.9	2.8	N	7.9	N	N
28	3.2	5.9	NNW	11.3	NNW	WNW	4.6	7.9	NNW	14.1	NW	NW	6.4	9.1	WNW	12.9	WNW	NW	3.8	7.1	WNW	12.3	NW	WNW	1.1	3.5	N	7.7	NNE	S
29	3.2	5.3	SW	9.9	SW	WNW	2.5	5.7	WNW	10.1	NW	WNW	4.4	7.3	WNW	12.3	WNW	SSE	2.2	5.2	WNW	9.2	NW	E	1	1.7	SSE	5.1	SE	SSE
30	3.2	6.2	NNW	11.2	WNW	WNW	3.6	7.2	NNW	11.2	NNW	NNW	4.5	8.9	NW	12.3	WNW	NW	2.4	5.7	WNW	10.7	W	WNW	1.5	4.2	N	10.4	N	N
31	1.6	4.9	S	8	S	NNE	1.8	4.4	N	5.9	N	SE	3.1	7.9	SSE	9.8	SSE	SSE	2.1	4.3	E	7.9	E	E	1	2.3	S	4.9	ESE	S
月最大		10.3	WNW	20.1	WNW			11.1	NW	20.6	NW			14.3	NW	23.1	WNW			10.3	WNW	19.1	W			4.2	N	10.4	N	
起日		24		24				24		24				24		24				24		24				30		30		
上旬平均	1.9					WNW	2.4					SE	3.4					SSE	1.9					E	1					S
中旬平均	2					WNW	2.4					SE	3.6					SSE	2.1					WNW	0.7					S
下旬平均	2.7					WNW	3.2					SE	4.3					NW	2.6					E	1					S
月平均	2.2					WNW	2.7					SE	3.8					SSE	2.2					E	0.9					S
10m/s以上日数		1						2						5						1						0				
15m/s以上日数		0						0						0						0						0				
20m/s以上日数		0						0						0						0						0				
30m/s以上日数		0						0						0						0						0				

※“ ）”は準正常値 、“ ］ ”は資料不足値 、“ × ”は欠測

地域気象観測風向・風速月報

福岡県 (82)　　2023年1月

単位：(m/s)　　3/3頁

観測所名	朝倉						久留米						黒木						大牟田					
日付	平均	最大	最大風向	最大瞬間	最大瞬間風向	最多	平均	最大	最大風向	最大瞬間	最大瞬間風向	最多	平均	最大	最大風向	最大瞬間	最大瞬間風向	最多	平均	最大	最大風向	最大瞬間	最大瞬間風向	最多
1	1.9	5	W	7.4	WNW	ENE	1	3.4	WNW	5.9	W	SSW	0.9	2.9	SW	4.9	NNW	NNW	1.8	4.1	NW	6.5	NW	ESE
2	2.3	6.7	WNW	9.9	WNW	NE	1.2	4.2	N	7.5	NNW	N	1	3.1	NNW	7.7	N	NNW	1.9	4.8	NW	7.9	NW	E
3	2.5	6.6	W	10.5	W	NE	1.1	3.9	NW	7.3	NW	NNW	1	3.2	WSW	7.4	N	NNW	2.3	5.2	WNW	8.9	W	E
4	2.4	7.2	W	11.2	W	NE	1	4.2	NW	9.2	NW	NW	1	3	NNW	7.3	NNW	NNW	2.1	5.4	WNW	8.7	WNW	ESE
5	1.9	5.7	W	8.8	W	NE	0.9	1.9	WSW	3.9	WNW	NNE	0.8	2.7	NNW	7.8	NNW	NNW	1.4	3.1	WNW	5.7	WSW	ESE
6	1.4	3.3	NE	4.6	NE	NE	1	2.7	SSW	5.3	SSW	W	0.9	3.1	WSW	5.3	WSW	N	1	2.4	W	3.9	SE	ESE
7	2.8	8.1	W	12	WSW	NE	2	5.3	WNW	10.4	W	WNW	1.2	4.5	WSW	9.6	WSW	NNW	2.7	6.5	NW	10.9	NW	WNW
8	2.1	4.2	NE	5.7	NE	NE	0.9	2.4	S	4.7	S	W	0.8	2.8	WSW	5.9	WSW	N	1.7	2.6	NW	5.7	WNW	ESE
9	1.6	4.5	SW	7.8	WSW	NE	1	2.9	WNW	5.2	WSW	N	0.9	3.2	SW	5.4	SW	NNW	1.4	2.5	E	5.4	WNW	ESE
10	2.7	7.2	N	10.5	NNE	NE	2.8	4.6	NNE	9.6	NE	NE	1.7	4	ENE	8.6	E	N	2.1	5.4	NNW	8.7	NNW	N
11	1.7	3.6	NE	5.4	W	ENE	1.1	2.1	NE	4.7	NE	NE	0.9	3	WSW	5.5	W	N	1.2	2.7	WNW	4.5	NW	E
12	1.4	2.9	NE	4.1	NE	ENE	1	2.1	NE	3.8	W	NE	0.7	2.9	SW	5.5	WSW	N	1.1	2.9	W	4.5	NNW	ESE
13	1.7	4.2	WNW	10.6	W	NW	2	5.9	S	10.8	S	SSW	2.3	6.3	S	12	S	S	2.1	4.1	S	10.3	SE	SSE
14	2.5	6.8	N	11.7	NNW	N	2.2	5.3	NNE	10.1	NNE	NE	1.2	2.7	NNW	6.9	NNE	NNW	2.1	5.6	NW	8.7	N	N
15	1.7	5	NNW	8.1	NNW	NW	1.6	4.1	W	7.4	W	NNE	0.9	2.9	WSW	4.9	NNW	NNW	2.9	6.2	WNW	9.7	WNW	NW
16	3.5	8	NW	11.8	WNW	WNW	2.2	5.3	NW	9.9	NNW	W	1.4	3.8	NNW	8.4	N	NNW	4.4	6.8	NW	11.4	NW	NW
17	1.7	3.8	NW	6.5	NNW	NW	1.3	2.8	W	5.4	W	W	1	2.9	WSW	6	WSW	WSW	2.3	4.9	NW	7.5	WNW	WNW
18	1.6	4.5	WNW	6.3	WNW	NE	1.2	3.6	WNW	6.2	WNW	SSW	0.8	2.2	W	4.7	W	NW	1.9	4.9	NNW	8.3	N	N
19	1.4	3	WSW	5.3	W	NE	1	2	SE	3.7	ENE	N	0.7	1.9	SW	3.2	NNW	NNW	1.3	2.7	NW	4.9	W	ESE
20	2.4	6.8	WNW	10.9	WNW	NE	1.5	4.9	WNW	8.8	WNW	WNW	1	2.8	NW	7.4	W	NNW	2.1	5.7	NW	9.8	WNW	NW
21	2.2	5.6	WNW	8.3	WNW	ENE	1.4	3.8	NNE	6.7	NE	NE	1	3.4	NNW	7.3	NW	NNW	1.5	4.3	WNW	7.3	NW	E
22	1.6	3.9	SE	6	ESE	ENE	3.4	6.6	NNE	12.2	NNE	NNE	1.3	5	NNE	10.2	NE	N	1.4	2.9	E	5.3	NNW	N
23	2	5.4	NNE	9	N	E	3.8	6.6	NE	13.5	NNE	NNE	1.8	4.2	ENE	10.1	ENE	NE	2.9	7.1	N	12.8	N	N
24	5.3)	12.1)	WNW)	19.6)	WNW)	W)	3.9	8.8	WNW	16.5	W	WNW	2.2	5.6	NW	16.1	WSW	WNW	6.6	12.1	NW	20.2	WNW	NW
25	2.6	5.7	NW	9.3	WNW	WNW	1.7	4.4	WNW	8.4	WNW	NW	1.1	2.9	ESE	6	NNW	NNW	2.4	7.1	NNW	13.3	NNW	NW
26	1.2	3.3	NE	4.9	NE	ENE	1.1	2.5	NE	4.8	NE	NE	0.7	1.6	ESE	2.6	SW	N	1.5	3	E	5.5	ESE	E
27	3.3	8.7	WNW	14.3	WNW	NW	2	5.4	NNW	10.6	NNW	N	1.6	5.1	NNW	12.2	NNW	NNW	3.4	9	WNW	14.9	WNW	NW
28	3.8	7.7	WNW	12	WNW	NW	2.1	5.7	NW	10.2	NW	NW	1.5	3.7	NNW	8.5	NNW	NNW	3.6	8	WNW	12.4	NW	NW
29	1.5	3.6	NE	5.4	NW	NE	1.4	4.7	WNW	9.1	WNW	SW	0.9	2.7	NNW	6	WSW	N	1.8	4.9	NW	8	NNW	ESE
30	2.9	7.4	WNW	11.4	NNW	NE	1.8	4.4	NNW	9.5	NW	N	1.4	3.4	NNW	7.9	N	NNW	2.5	6.1	WNW	9.8	WNW	WNW
31	1.9	4.4	NE	6.9	WSW	NE	1.1	3.1	WSW	5.9	SW	N	1	3	SE	5.8	SW	NNW	1.4	3.4	SSW	5.5	W	E
月最大		12.1	WNW	19.6	WNW			8.8	WNW	16.5	W			6.3	S	16.1	WSW			12.1	NW	20.2	WNW	
起日		24		24				24		24				13		24				24		24		
上旬平均	2.2					NE	1.3					NNE	1					NNW	1.8					ESE
中旬平均	2					NE	1.5					NE	1.1					NNW	2.1					NW
下旬平均	2.6					NE)	2.2					NE	1.3					NNW	2.6					NW
月平均	2.2					NE)	1.7					NE	1.1					NNW	2.2					E
10m/s以上日数		1						0						0						1				
15m/s以上日数		0						0						0						0				
20m/s以上日数		0						0						0						0				
30m/s以上日数		0						0						0						0				

※“ ）”は準正常値 、“ ］ ”は資料不足値 、“ × ”は欠測

地域気象観測日照時間月報

福岡県 (82)　　2023年1月

単位：h　　1/1頁

観測所名 日付	宗像	八幡	行橋	飯塚	前原	福岡	太宰府	添田	朝倉	久留米	黒木	大牟田
1	8.7	9	9.3	8.6	7.4	6.2	6.4	8.7	7.4	8.8	7.2	8.5
2	8.6	8.8	8.7	8.9	9.3	8.9	8.8	8.8	9.2	9.2	9.1	8.3
3	6.6	7.2	7.7	7.5	8.6	8.7	8.7	7.2	9.3	9.3	9.2	9.2
4	9.1	9	9.3	9.1	9.2	8.3	8.8	8.7	9.2	9.1	9.1	9.1
5	6.6	8.6	9.3	7.2	7	6.9	8.9	8.7	8.6	8.8	9	8.5
6	5.3	5.6	4.3	4.4	5.7	4.9	5.2	4.7	4.5	4.6	5	3.3
7	1.7	0.1	1.1	1.3	3.1	3.4	4.1	0.1	1.5	3.5	2.7	4.4
8	9	9.1	9.3	9.2	9.4	9	9.2	8.8	9.3	9.2	9	9.1
9	6.4	6.4	8.1	7.6	6.9	4.9	6.3	7.6	8.6	9	8.5	7.6
10	6.5	6.8	7.3	7.3	7.9	7.5	8	7.6	7.1	9.4	8.4	9.4
11	8.6	8.9	9.4	8.4	7.8	7.9	9.2	8.6	9.3	7.8	9.3	8.7
12	2.3	2.3	1.1	0.8	0.9	0.7	0.3	0.9	0.4	0.8	0.4	0.1
13	0	0	0	0	0	0	0	0.1	0	0	0	0
14	0	0	0	0	0	0	0	0	0	0	0	0
15	0.4	0.6	0.3	0.3	0	0.3	0	0	0	0.1	0.1	0
16	1.4	0.6	1.5	1.6	0.6	0.8	2.4	0.6	0.8	1.3	1.3	3.5
17	1.2	3.6	4.1	0.7	0	0.7	0.7	2.6	3.1	2.4	4	1.3
18	0.4	0.2	0.6	0.4	0	0.3	1.5	0.1	0.8	0.2	0.7	2.1
19	0.8	0.7	0.9	0.1	0	0	0.3	0	0.5	0	0	0.2
20	3.1	2.7	2.8	3.9	3.1	1.9	2.6	3.3	2.3	1.7	0.9	1.9
21	7.5	7.1	8.2	8.8	6.6	8.3	9.1	8.8	9.5	9.2	9.2	9.6
22	0.8	1.4	2.3	1.6	0.3	0.8	1.3	1.8	1.7	1.3	1.5	0.9
23	3.8	2.4	2	2.3	5.5	5.2	4.5	2	5.3	7.7	7	6.9
24	0	0.9	1.6	1.4	0.4	2.8	1.2	1.1	1.1	2.2	2.5	1.9
25	0.7	2.1	4.9	3.6	3	2.5	5.2	4.1	5	6.2	4.7	9.4
26	0	0	0	0	0.1	0	0.6	0.2	1.3	0.3	0.4	0
27	1.7	0.4	1.1	0.6	0.4	1.3	0.7	0.1	1	0.9	2	1.8
28	2.2	0.9	4.6	1.5	2.7	1.4	1.4	2	2.4	3.1	1.8	6.4
29	0	0	0.7	0.3	0.3	0.1	0	0	0.1	0.6	0	2.2
30	9.2	9.2	9.5	8.1	7.7	8.4	8.7	8.2	8.1	9.4	7.3	9.6
31	9.4	9.4	9.8	9.8	9.3	9.1	9.6	9	9.8	9.7	9.7	9.6
旬合計　上旬	68.5	70.6	74.4	71.1	74.5	68.7	74.4	70.9	74.7	80.9	77.2	77.4
旬合計　中旬	18.2	19.6	20.7	16.2	12.4	12.6	17	16.2	17.2	14.3	16.7	17.8
旬合計　下旬	35.3	33.8	44.7	38	36.3	39.9	42.3	37.3	45.3	50.6	46.1	58.3
月合計	122	124	139.8	125.3	123.2	121.2	133.7	124.4	137.2	145.8	140	153.5
0.1時間未満日数	5	4	3	3	6	4	4	4	3	3	4	4

※“ ）”は準正常値 、“ ］ ”は資料不足値 、“ × ”は欠測

地域気象観測相対湿度月報

福岡県 (82)　　2023年1月

蒸気圧単位：hPa　相対湿度単位：%　　1/2頁

観測所名	宗像			八幡			空港北町			行橋			飯塚			前原			福岡		
日付	平均蒸気圧	平均湿度	最小湿度	平均蒸気圧	平均湿度	最小湿度	平均蒸気圧	平均湿度	最小湿度	平均蒸気圧	平均湿度	最小湿度	平均蒸気圧	平均湿度	最小湿度	平均蒸気圧	平均湿度	最小湿度	平均蒸気圧	平均湿度	最小湿度
1	6.3	68	40	5.9	61	37				5.7	63	33	6	68	32	6.8	65	46	6.5	64	43
2	5.5	70	36	5.4	60	33				5.4	61	33	5.4	67	33	5.8	67	31	5.8	58	35
3	5.3	78	39	4.8	60	34				4.8	61	32	4.9	68	36	5.1	66	31	4.9	55	32
4	5.2	68	36	4.9	59	35				4.8	58	32	4.9	66	31	5.6	65	30	5.5	59	41
5	6	77	37	5.5	63	35				5.4	64	32	5.5	71	33	6.6	77	42	6	64	42
6	6.8	75	44	6.5	63	43				6.4	65	42	6.5	69	43	7	68	45	6.5	61	43
7	6.3	60	43	6.2	58	42				6.3	62	45	6.4	61	44	6.5	58	46	6.6	58	46
8	6.8	79	42	6.1	61	36				5.8	63	29	6.2	69	24	6.6	72	39	6.5	63	40
9	8.6	78	42	8	61	38				7.4	65	32	7.7	70	44	8.7	75	50	8.1	66	47
10	6.9	65	44	6.4	56	37				6.5	62	41	6.7	61	41	7.4	64	41	7.4	60	43
11	7.8	87	47	7.4	71	45				6.7	77	52	7.2	75	46	8.1	84	53	7.6	68	46
12	10.6	86	60	10.3	80	52				9	85	63	9.4	78	49	11.3	80	51	10.3	72	57
13	14.8	88	66	14.3	90	75				12.7	93	77	13.9	91	65	15	78	57	13.7	73	52
14	16.3	99	90	16.1	96	87				15.2	95	86	15.8	95	87	16.7	100	94	16.1	96	87
15	13.5	96	84	12.5	88	68				12.1	86	67	12.2	87	70	13.6	96	87	12.6	87	78
16	9.9	93	55	9.4	89	48				9.1	86	60	9.1	87	52	9.3	86	65	9	82	60
17	9.3	97	83	8.7	91	56				8.1	86	63	8.5	92	78	9.3	93	79	8.6	85	68
18	7.1	78	52	7	77	50				6.8	75	54	7	77	59	7.2	78	51	7	74	55
19	7	77	52	6.5	69	51				6.3	69	52	6.4	71	54	7	72	55	6.8	71	59
20	5.5	50	35	5.7	56	30				6	60	36	6.1	62	35	6.2	58	38	6.4	61	42
21	5.5	73	37	4.8	57	33				5	63	35	5	64	35	5.4	65	38	5.1	54	39
22	6.9	93	67	6.6	84	65				6.4	84	64	6.4	86	65	6.9	84	51	6.4	74	52
23	8.7	90	66	8.1	83	60				7.9	84	64	8	84	63	8.7	85	63	8.2	79	59
24	4.5	65	39	4.4	61	36				4.7	69	46	4.7	71	46	4.6	64	37	4.8	64	39
25	3.3	61	47	3.2	57	42				3.5	68	45	3.6	69	46	3.3	56	43	3.3	56	45
26	6	88	76	5.1	72	58				5.1	76	58	4.9	71	60	5.5	72	55	4.9	68	60
27	4.7	63	33	4.6	61	30				4.9	66	34	4.6	65	34	5.2	65	35	5	62	36
28	3.5	52	34	3.3	50	34				3.9	62	39	3.8	59	35	3.6	53	32	3.6	52	38
29	5.2	59	47	5.5	70	51				5.7	77	68	5.4	73	56	5.5	60	48	5.5	67	50
30	4.5	54	34	4.3	49	36				4.8	57	34	4.8	57	32	4.7	53	33	4.9	52	37
31	5.7	77	39	5	60	35				5	68	34	5.1	68	37	5.9	71	41	5.4	60	38
月極値			33			30						29			24			30			32
起日			27			27						8			8			4			3
上旬平均	6.4	72		6	60					5.9	62		6	67		6.6	68		6.4	61	
中旬平均	10.2	85		9.8	81					9.2	81		9.6	82		10.4	83		9.8	77	
下旬平均	5.3	70		5	64					5.2	70		5.1	70		5.4	66		5.2	63	
月平均	7.2	76		6.9	68					6.7	71		6.8	73		7.4	72		7.1	67	

※“ ）”は準正常値 、“ ］ ”は資料不足値 、“ × ”は欠測

地域気象観測相対湿度月報

福岡県 (82)　　2023年1月

蒸気圧単位：hPa　相対湿度単位：%　　2/2頁

観測所名	博多			太宰府			添田			朝倉			久留米			黒木			大牟田		
日付	平均蒸気圧	平均湿度	最小湿度	平均蒸気圧	平均湿度	最小湿度	平均蒸気圧	平均湿度	最小湿度	平均蒸気圧	平均湿度	最小湿度	平均蒸気圧	平均湿度	最小湿度	平均蒸気圧	平均湿度	最小湿度	平均蒸気圧	平均湿度	最小湿度
1				6	69	39	5.9	67	36	6.1	75	42	6.3	73	42	6	77	47	6	67	43
2				5.3	65	34	5.5	68	30	5.6	70	35	5.7	68	33	5.5	72	38	5.7	67	32
3				4.6	63	30	4.8	63	35	4.7	68	33	4.9	66	26	4.6	70	36	4.6	62	29
4				5	66	36	4.9	64	31	4.9	71	37	5.2	69	29	4.8	71	39	4.8	63	31
5				5.6	69	35	5.5	66	36	5.5	73	37	5.9	73	44	5.4	75	43	5.7	72	44
6				6.5	69	50	6.3	63	41	6.5	78	58	6.9	79	55	6.1	76	48	6.4	71	45
7				6.1	59	41	6.7	68	48	6.7	72	45	6.9	71	41	6.6	76	44	6.7	69	46
8				6.3	71	27	6.1	67	32	6.3	75	42	6.7	78	43	6	77	42	6.3	72	39
9				7.4	71	44	7.6	70	40	7.5	76	50	7.5	77	49	7.3	77	46	7.4	76	44
10				6.7	60	37	6.6	68	41	6.5	59	35	6.7	58	36	6.3	60	31	6.8	65	37
11				7	71	44	7	76	50	7.1	72	45	7.2	68	38	6.9	71	41	6.9	73	35
12				9.8	76	58	10.1	87	61	10.1	85	58	10.5	83	61	9.9	84	63	10.1	85	62
13				13.3	80	49	13.9	92	67	13.4	86	66	14.5	92	70	13.2	87	57	13.8	84	59
14				15.6	93	84	15.7	97	92	15.9	91	79	16.8	94	83	16.3	94	83	17.1	94	85
15				11.8	84	70	12.6	96	88	12.1	89	76	12.6	86	71	11.8	92	73	12	85	68
16				8.5	80	57	9.2	92	62	8.5	82	55	8.5	76	45	8.4	87	58	7.6	71	50
17				8	85	68	8.3	92	69	7.8	85	69	8.4	85	66	7.6	86	68	7.8	82	65
18				7	82	63	7.1	84	64	7.1	83	66	7.3	81	66	6.8	87	74	6.4	73	55
19				6.6	76	52	6.5	76	57	6.7	81	58	6.9	76	57	6.5	82	61	6.5	72	52
20				6.4	69	37	6.4	70	39	6.6	74	43	6.8	71	40	6.3	78	47	6.5	69	45
21				4.8	61	33	4.9	67	37	5.1	68	38	5.2	65	37	4.9	71	35	4.9	66	38
22				6.4	78	53	6.4	85	64	6.3	81	54	6.7	81	54	6.4	83	61	6.7	85	57
23				7.8	80	54	8	89	63	7.7	80	53	8.1	80	58	7.8	80	60	8	79	55
24				4.6	66	34	5.2	86	56	4.9	75	42	5.2	76	39	5.1	83	46	4.8	71	38
25				3.2	57	40	3.8	80	54	3.7	72	44	3.4	61	41	3.6	77	49	3.3	63	40
26				4.7	72	54	5.3	83	65	5	78	57	5	73	55	5.1	81	61	4.8	69	56
27				4.6	61	33	5.2	76	43	5	67	38	5.6	72	41	5.6	82	50	5.6	75	37
28				3.3	51	34	4.3	75	40	3.9	62	39	3.6	54	34	3.6	63	43	3.5	54	34
29				5.2	73	47	5.5	77	60	5.4	79	56	5.1	68	46	5	76	50	4.8	63	46
30				4.8	60	33	5.1	67	36	5.3	71	36	5.3	66	26	5	72	38	5	64	30
31				5.1	66	37	5.1	66	34	5.1	72	44	5.5	70	41	5	72	44	5.1	66	41
月極値						27			30			33			26			31			29
起日						8			2			3			30			10			3
上旬平均				6	66		6	66		6	72		6.3	71		5.9	73		6	68	
中旬平均				9.4	80		9.7	86		9.5	83		10	81		9.4	85		9.5	79	
下旬平均				5	66		5.3	77		5.2	73		5.3	70		5.2	76		5.1	69	
月平均				6.7	70		7	77		6.9	76		7.1	74		6.8	78		6.8	72	

※“ ）”は準正常値 、“ ］ ”は資料不足値 、“ × ”は欠測