

福岡県気象月報

令和5年(2023年)3月

福岡管区気象台

3月の気象概況

上旬：高気圧に覆われて晴れた日が多く、期間の終わりはかなりの高温となった
8日から9日にかけて「落雷と突風及び降ひょうに関する福岡県気象情報」を発表

「高温」「多照」

気圧の谷や前線の影響で雨の日もあったが、高気圧に覆われて晴れた日が多かった。また、期間の終わりは暖かい空気に覆われやすい気圧配置となりかなりの高温で経過した。

気温は概ね平年よりかなり高く、旬平均気温は9.4～12.1℃(平年差 1.6～2.8℃)となった。

降水量は概ね平年より少なく、旬降水量は4.5～29.0mm(平年比 20～71%)となった。

日照時間は平年よりかなり多く、旬日照時間は平年比 150～188%となった。

(福岡の昼間の天気)

1日	気圧の谷や前線の影響で、	曇り後雨
2日	高気圧に覆われて、	晴れ
3日	高気圧に覆われて、	晴れ時々薄曇り
4日	高気圧に覆われたが気圧の谷の影響で、	薄曇り後一時晴れ
5日	高気圧に覆われて、	快晴
6日	高気圧に覆われて、	快晴
7日	高気圧に覆われて、	快晴
8日	高気圧に覆われて、	晴れ後薄曇り
9日	気圧の谷や湿った空気の影響で、	薄曇り
10日	高気圧に覆われて、	快晴

中旬：高気圧に覆われて晴れの日が多かったが、前線や気圧の谷の影響で天気は短い周期で変化 「高温」

11日から12日にかけて「落雷と突風に関する福岡県気象情報」を発表

12日は「福岡県竜巻注意情報」を発表

18日は、福岡で「そめいよしの」の開花を観測(平年(3月22日)より4日早く、昨年(3月17日)より1日遅い)

高気圧に覆われて晴れの日が多かったが、前線や気圧の谷の影響で曇りや雨が降った日があった。

気温は平年よりかなり高く、旬平均気温は11.1～13.3℃(平年差 1.8～2.7℃)となった。

降水量は概ね平年並で、旬降水量は15.0～53.0mm(平年比 55～125%)となった。

日照時間は概ね平年より多く、旬日照時間は平年比 109～128%となった。

11日 高気圧に覆われたが次第に気圧の谷の影響で、
12日 前線や湿った空気の影響で、
13日 高気圧に覆われて、
14日 高気圧に覆われて、
15日 高気圧に覆われて、
16日 前線の影響で、
17日 前線や湿った空気の影響で、
18日 はじめ低気圧の影響を受けたが次第に高気圧に覆われて、
19日 高気圧に覆われて、
20日 高気圧に覆われたが気圧の谷や湿った空気の影響で、

(福岡の昼間の天気)
晴れ後薄曇り
曇り後時々雨、雷を伴う
晴れ一時薄曇り
快晴
晴れ後薄曇り
曇り一時雨
曇り一時雨
晴れ時々曇り一時雨
晴れ
曇り時々晴れ一時雨

下旬：期間の前半は前線や気圧の谷の影響で雨や曇りの日が多く、後半は高気圧に覆われて晴れた日が多かった 「高温」

22日は、久留米、黒木、大牟田で「日最高気温の高い方から」の3月の極値を更新

23日は、太宰府、添田、朝倉、久留米、黒木、大牟田で「日最低気温の高い方から」の3月の極値を更新

26日は、福岡で「そめいよしの」の満開を観測（平年より5日早く、昨年より1日早い）

期間の前半は本州南岸に前線が停滞したため雨や曇りの日が多く、後半は高気圧に覆われて晴れた日が多かった。
気温は平年よりかなり高く、旬平均気温は13.0～15.2℃（平年差 2.6～3.7℃）となった。
降水量は平年並か平年より多く、旬降水量は33.0～97.5mm（平年比 78～218%）となった。
日照時間は概ね平年より少なく、旬日照時間は平年比 79～101%となった。

21日 前線の影響で、
22日 高気圧に覆われたが湿った空気の影響で、
23日 低気圧や前線の影響で、
24日 気圧の谷や湿った空気の影響で、
25日 気圧の谷や湿った空気の影響で、
26日 気圧の谷や湿った空気の影響で、
27日 高気圧に覆われたが湿った空気の影響で
28日 高気圧に覆われて、
29日 高気圧に覆われて、
30日 高気圧に覆われたが気圧の谷の影響で、
31日 高気圧に覆われて、

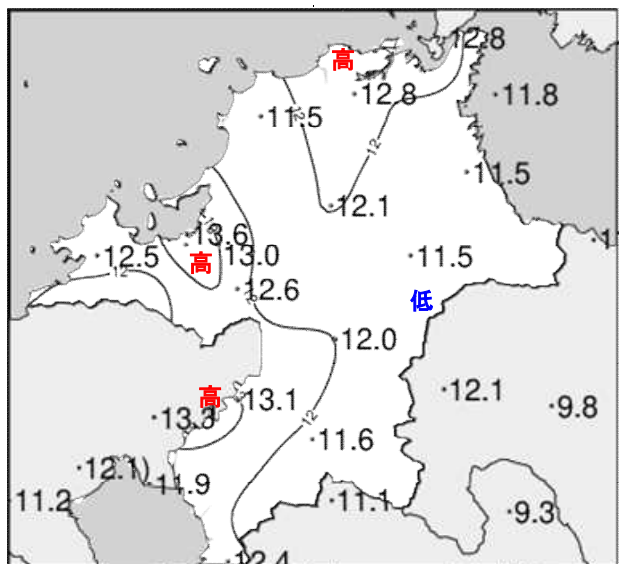
(福岡の昼間の天気)
雨
曇り時々晴れ
雨時々曇り、雷を伴う
曇り時々雨
曇り一時晴れ
雨時々曇り
薄曇り時々晴れ
快晴
晴れ一時薄曇り
薄曇り
晴れ時々薄曇り

3月の福岡と飯塚の気象要素の旬別・月階級区分表

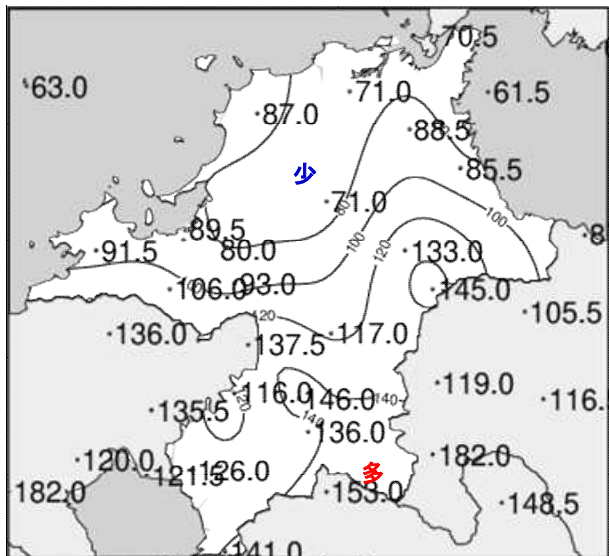
観測所		期間	平均気温				降水量				日照時間			
地点番号	地点名		観測値 (°C)	平年値 (°C)	平年差 (°C)	階級	観測値 (mm)	平年値 (mm)	平年比 (%)	階級	観測値 (hr)	平年値 (hr)	平年比 (%)	階級
47807	福岡	上旬	12.1	9.5	2.6	かなり高い	19.0	37.2	51	少ない	82.5	47.3	174	かなり多い
		中旬	13.3	10.9	2.4	かなり高い	20.5	30.8	67	平年並	59.0	52.9	112	多い
		下旬	15.2	12.0	3.2	かなり高い	50.0	35.7	140	多い	57.2	61.0	94	少ない
		月	13.6	10.8	2.8	かなり高い	89.5	103.7	86	平年並	198.7	161.2	123	かなり多い
47809	飯塚	上旬	10.6	8.0	2.6	かなり高い	12.0	39.4	30	少ない	77.8	45.6	171	かなり多い
		中旬	12.0	9.4	2.6	かなり高い	19.0	34.8	55	少ない	63.0	52.2	121	多い
		下旬	13.6	10.6	3.0	かなり高い	40.0	41.3	97	平年並	48.0	58.7	82	少ない
		月	12.1	9.4	2.7	かなり高い	71.0	115.5	61	少ない	188.8	156.6	121	多い

※括弧は欠測値を含む

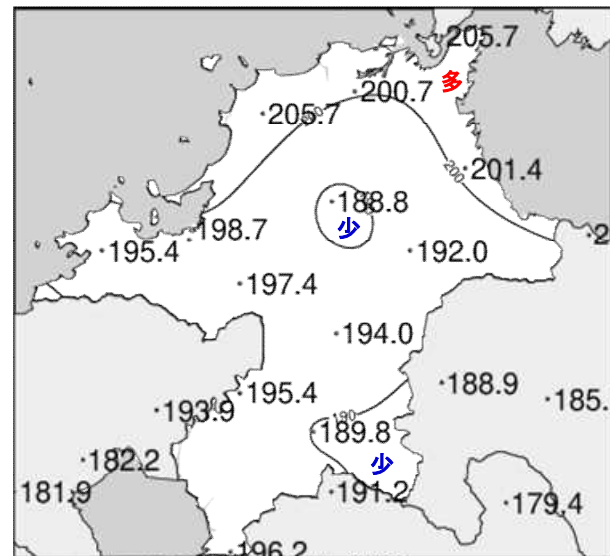
気象分布図 (2023年3月)



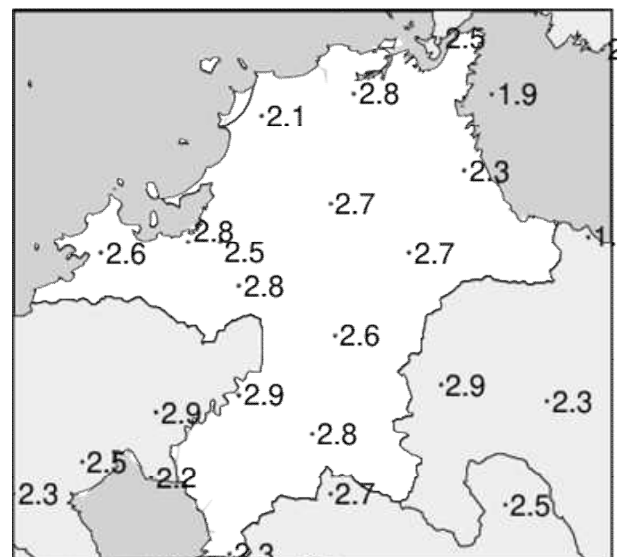
2023年3月気温観測値(°C) メッシュ平年値補正



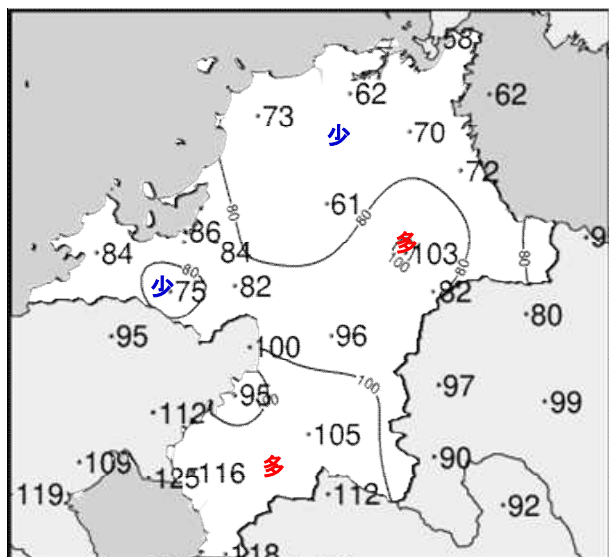
2023年3月降水量観測値(ミリ)



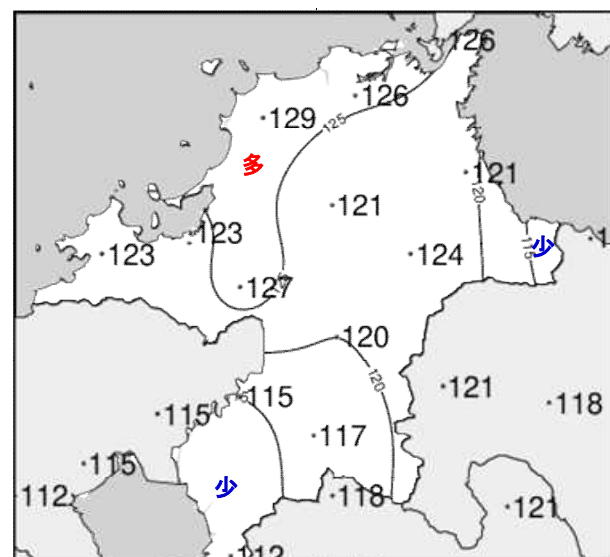
2023年3月日照時間観測値(時間)



2023年3月気温平年差(°C)



2023年3月降水量平年比(%)



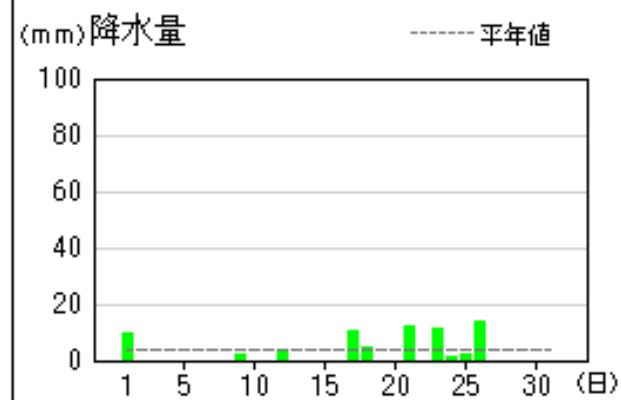
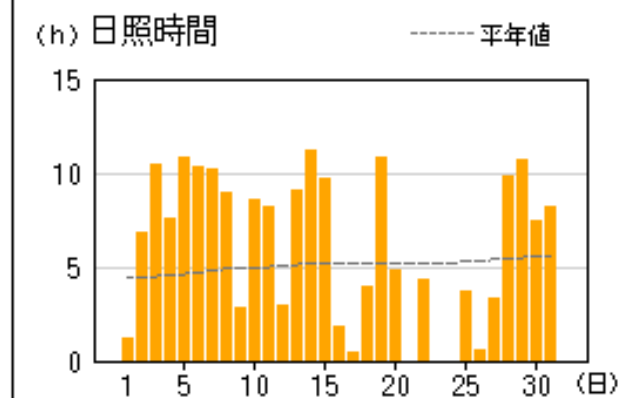
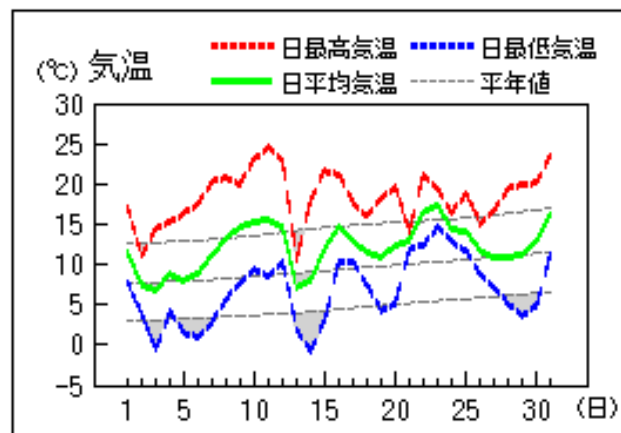
2023年3月日照時間平年比(%)

※気温観測値の等値線は、地形の影響を考慮した「メッシュ平年値2020」のデータを用いて観測所のない所の気温も推計して作成しています。

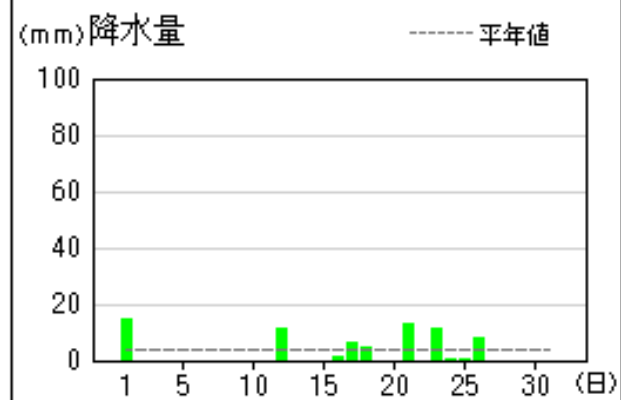
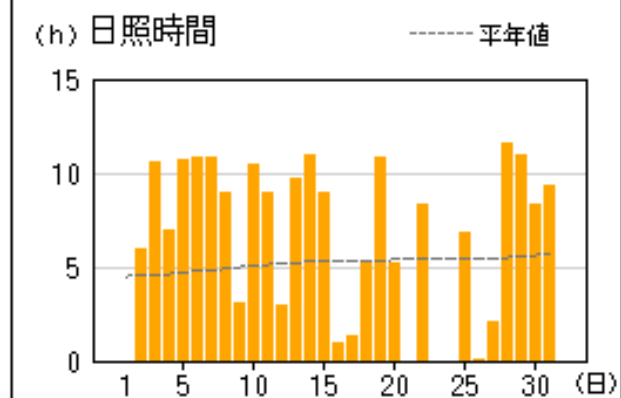
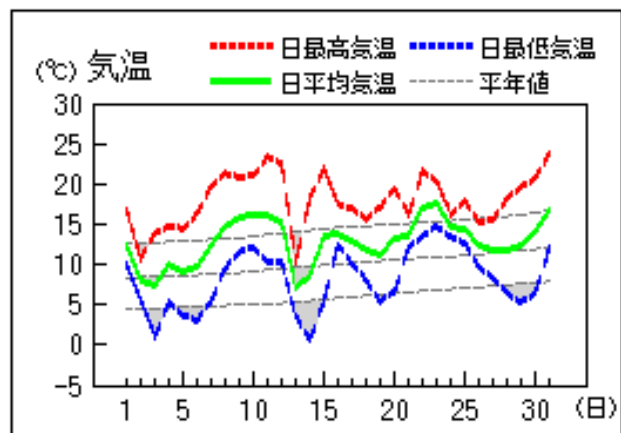
※“()”は準正常値、“[]”は資料不足値

アメダス 気象経過図：2023年03月01日-2023年03月31日

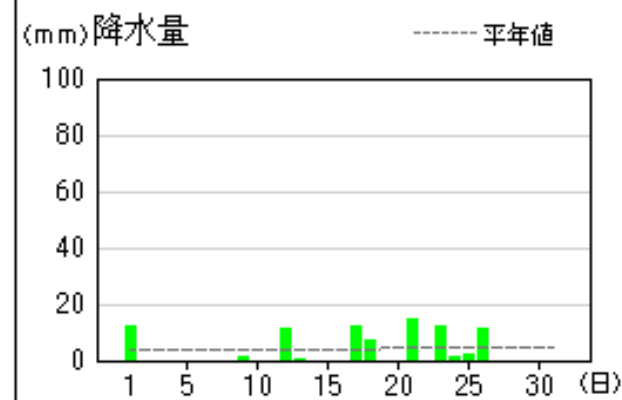
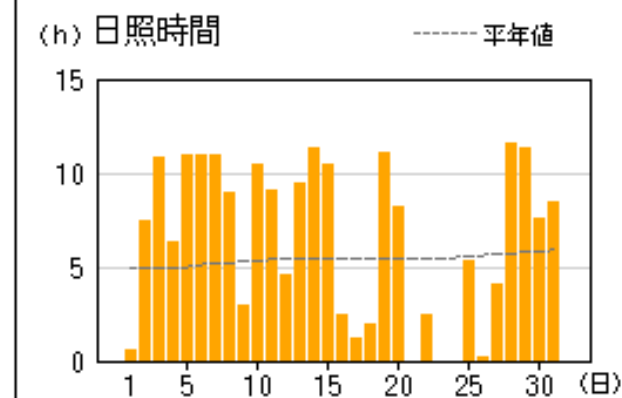
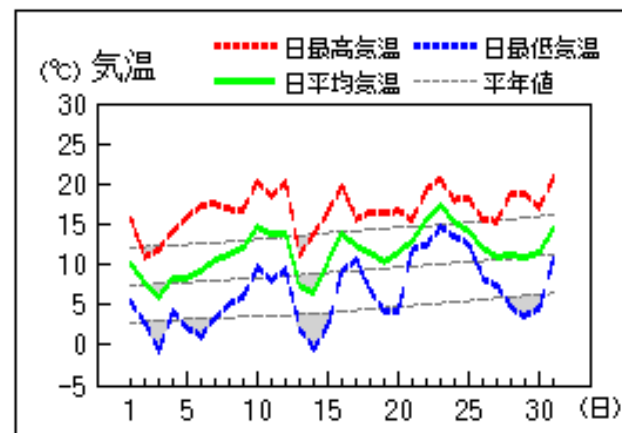
飯塚



八幡



行橋

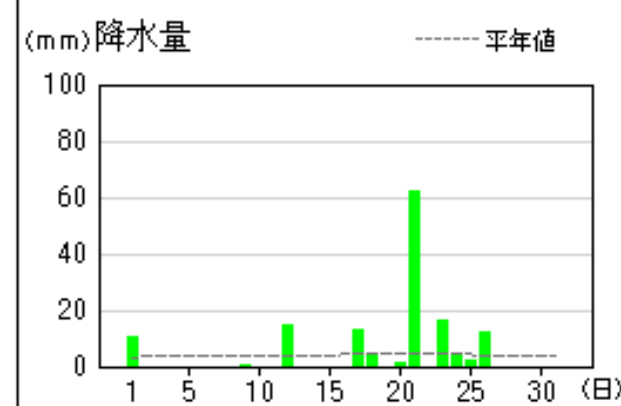
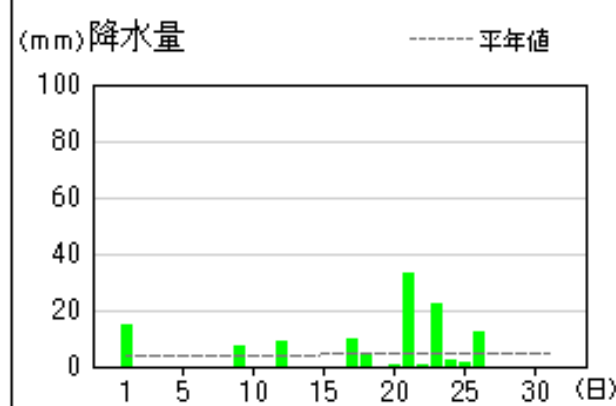
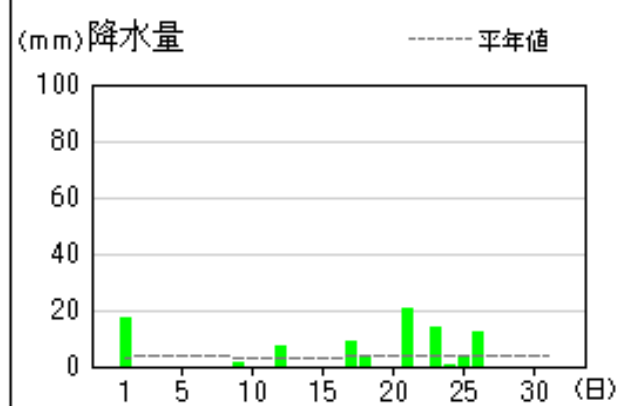
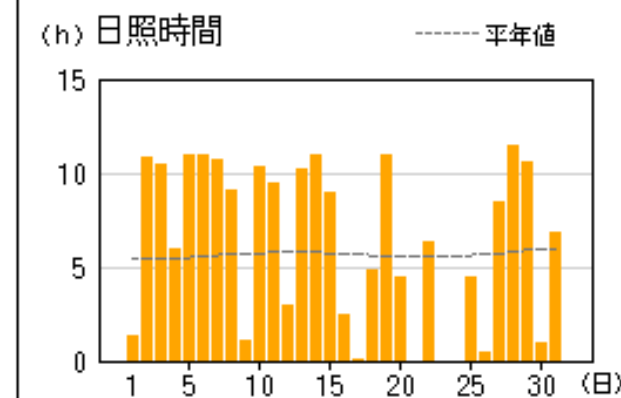
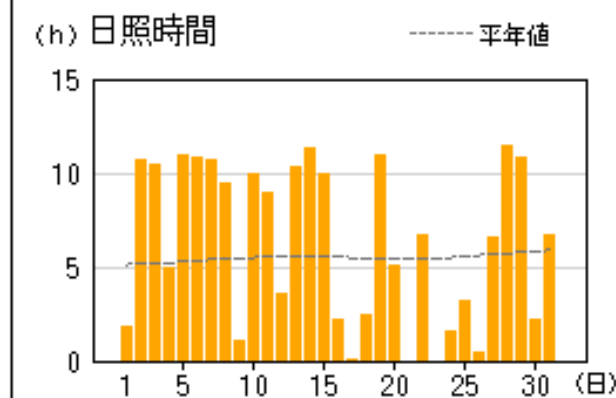
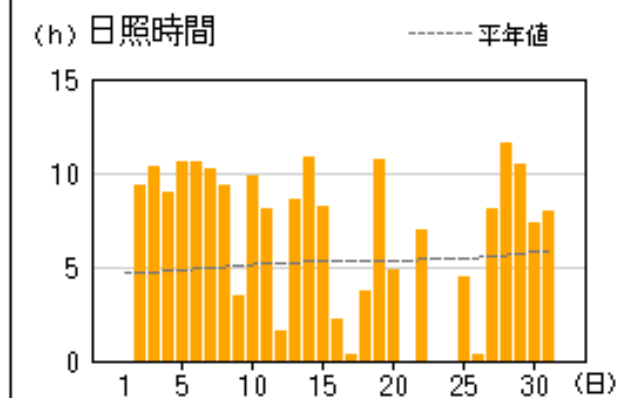
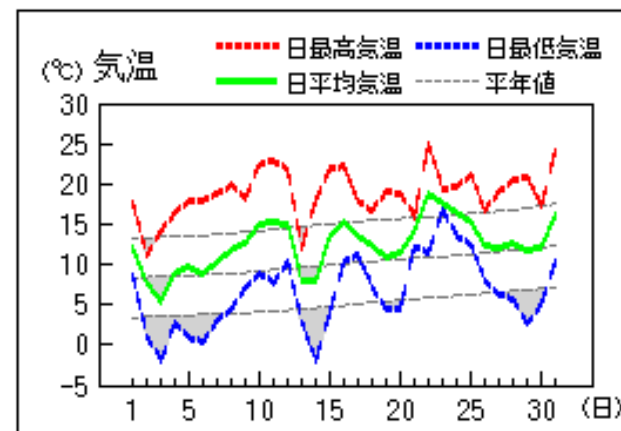
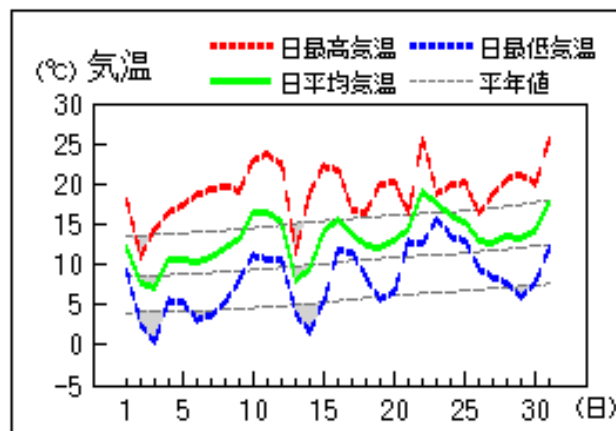
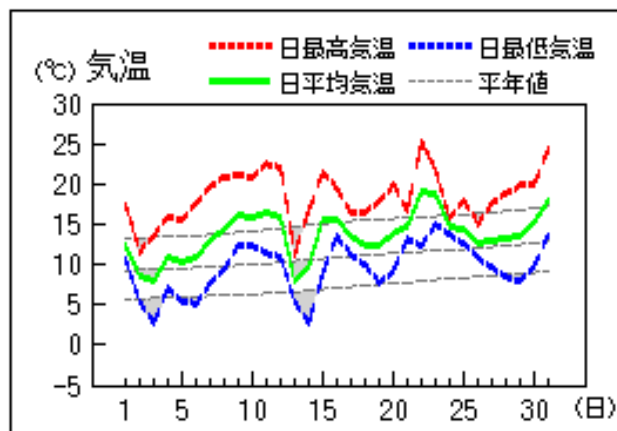


アメダス 気象経過図：2023年03月01日-2023年03月31日

福岡

久留米

大牟田



気 象 月 表

地点番号 47807 地点名 福岡 (福岡県)

気象官署名 福岡管区気象台 2023年3月

日付	平均気圧		気 温			平均蒸気圧 hPa	相対湿度		平均雲量 10分比	日照時間 h	全天日射量 MJ/m ²	降 水 量			最深積雪 cm	降雪深さ 合計 cm	風 速				天 気 概 況		大気現象	日付				
	現地 hPa	海面 hPa	平均 ℃	最高 ℃	最低 ℃		平均 %	最小 %				mm	1時間 mm	10分 mm			平均 m/s	最大		最大瞬間		昼 06:00~18:00			夜 18:00~06:00			
																		m/s	風向 16方位	m/s	風向 16方位							
1	1019.5	1021.3	12.5	17.4	10.6	11.3	78	56	9.8	0.0	4.27	17.5	6.0	3.0	-	-	2.1	5.3	SE	9.0	SE	曇後雨	晴時々雨一時曇	●	1			
2	1022.9	1024.8	8.5	11.6	5.4	5.2	47	34	5.3	9.3	19.15	-	-	-	-	-	5.1	9.2	NNW	14.6	NW	晴	晴一時曇		2			
3	1025.4	1027.2	8.1	13.6	2.8	6.4	59	40	5.0	10.3	19.54	-	-	-	-	-	2.2	6.2	N	8.4	N	晴時々薄曇	曇		3			
4	1024.9	1026.7	11.0	15.9	7.2	8.0	61	42	8.3	9.0	16.10	-	-	-	-	-	2.5	6.3	N	8.9	N	薄曇後一時晴	晴		4			
5	1024.5	1026.3	10.4	15.6	5.5	7.7	63	38	0.0	10.6	20.76	-	-	-	-	-	3.2	8.0	N	11.7	N	快晴	快晴		5			
6	1022.8	1024.7	11.0	17.6	5.1	7.9	61	32	0.0	10.6	20.62	-	-	-	-	-	1.8	5.5	N	7.1	NW	快晴	快晴	∞	6			
7	1022.1	1024.0	12.9	19.6	7.8	8.7	58	34	0.0	10.2	18.92	-	-	-	-	-	2.2	4.5	N	6.2	N	快晴	快晴	∞	7			
8	1021.1	1022.9	14.4	20.9	9.4	9.9	61	38	2.5	9.3	17.61	-	-	-	-	-	2.3	5.0	NW	6.6	NW	晴後薄曇	薄曇一時晴		8			
9	1016.7	1018.5	16.1	21.0	12.5	12.2	67	46	8.5	3.4	11.80	1.5	1.5	0.5	-	-	2.8	6.1	N	10.5	N	薄曇	晴一時雨、雷を伴う	●	天	9		
10	1019.0	1020.8	15.9	20.9	12.3	14.0	78	57	1.0	9.8	18.87	-	-	-	-	-	2.2	5.1	N	6.2	N	快晴	快晴	=	∞	10		
11	1021.8	1023.6	16.3	22.6	11.4	13.2	73	44	4.0	8.1	17.36	-	-	-	-	-	1.7	4.5	NNW	5.8	NNW	晴後薄曇	晴時々薄曇	=		11		
12	1018.3	1020.1	16.0	22.0	11.0	12.8	71	46	9.0	1.6	7.09	7.5	3.5	2.0	-	-	2.8	7.4	WSW	15.0	W	曇後時々雨、雷を伴う	薄曇時々雨、雷を伴う	●	T	12		
13	1020.7	1022.6	8.1	11.3	5.3	5.3	49	34	4.3	8.6	21.23	-	-	-	-	-	4.1	8.0	NNW	13.5	NNW	晴一時薄曇	快晴			13		
14	1019.9	1021.7	9.7	16.7	2.7	5.7	48	20	0.0	10.8	22.60	-	-	-	-	-	1.9	5.4	N	6.8	N	快晴	快晴	EL		14		
15	1021.2	1023.0	15.5	21.5	9.0	9.2	53	38	5.0	8.2	19.18	-	-	-	-	-	2.8	7.3	S	12.2	SSE	晴後薄曇	晴後曇一時雨			15		
16	1022.3	1024.1	15.5	19.5	13.4	12.6	72	55	10.0	2.2	11.40	0.0	0.0	0.0	-	-	3.0	7.2	N	10.3	NNE	曇一時雨	曇	●	=	16		
17	1018.8	1020.6	13.4	16.4	11.3	11.8	77	57	10.0	0.3	7.61	9.0	2.5	0.5	-	-	2.4	5.7	N	8.6	N	曇一時雨	雨	●		17		
18	1014.1	1015.9	12.5	16.4	10.0	11.6	81	59	6.8	3.7	10.36	4.0	2.5	0.5	-	-	3.8	7.6	N	11.1	N	晴時々曇一時雨	晴	●		18		
19	1017.6	1019.4	12.4	17.9	7.8	9.8	69	50	3.0	10.7	21.92	-	-	-	-	-	2.3	5.9	N	8.8	N	晴	薄曇一時晴			19		
20	1015.0	1016.8	13.8	19.8	9.1	10.2	65	36	8.0	4.8	13.21	0.0	0.0	0.0	-	-	1.9	5.1	N	7.4	N	曇時々晴一時雨	曇後雨	●		20		
21	1008.8	1011.6	14.8	16.7	13.3	15.3	91	69	9.5	0.0	3.47	20.5	5.5	2.5	-	-	1.9	4.9	SE	8.5	SE	雨	薄曇一時晴	●		21		
22	1008.0	1009.7	19.1	25.2	12.3	15.9	73	54	8.5	6.9	19.18	0.0	0.0	0.0	-	-	2.6	4.9	SE	8.2	SSE	曇時々晴	雨時々曇	●		22		
23	1003.5	1005.2	18.8	21.6	15.1	18.7	87	70	10.0	0.0	3.09	13.5	4.5	2.0	-	-	3.3	6.5	S	11.4	SSW	雨時々曇、雷を伴う	雨時々曇	●	=天	23		
24	1011.5	1013.3	14.8	15.8	13.7	15.4	92	83	10.0	0.0	3.09	0.5	0.5	0.5	-	-	3.9	7.2	N	10.0	SSW	曇時々雨	雨時々曇	●	=	24		
25	1014.1	1015.9	14.4	17.9	12.7	12.5	77	63	9.0	4.5	14.94	3.5	2.0	0.5	-	-	4.2	8.2	N	12.3	N	曇一時晴	曇後雨	●	=	25		
26	1013.1	1014.9	12.7	15.1	10.8	12.4	84	72	8.0	0.3	6.89	12.0	3.0	1.0	-	-	2.7	6.3	N	9.5	NNW	雨時々曇	晴後時々薄曇	●		26		
27	1017.5	1019.3	13.0	17.6	9.6	10.9	74	54	5.3	8.1	18.05	0.0	0.0	0.0	-	-	2.4	5.8	N	8.8	N	薄曇時々晴	晴後一時薄曇	●		27		
28	1021.8	1023.6	13.3	18.9	8.5	9.2	62	34	2.5	11.6	24.21	-	-	-	-	-	2.5	6.9	NNW	10.3	N	快晴	晴			28		
29	1020.6	1022.4	13.5	19.8	7.9	7.8	51	31	5.8	10.5	22.58	-	-	-	-	-	2.3	6.7	N	8.8	N	晴一時薄曇	晴			29		
30	1017.4	1019.2	15.3	19.8	9.8	8.9	51	32	8.3	7.3	16.50	0.0	0.0	0.0	-	-	1.8	4.2	N	5.2	NNW	薄曇	曇	●		30		
31	1015.2	1017.0	17.8	24.3	13.5	10.3	52	20	7.3	8.0	21.53	-	-	-	-	-	2.2	6.0	NE	10.2	NE	晴時々薄曇	晴一時薄曇			31		
上旬	1021.9	1023.7	12.1	17.4	7.9	9.1	63				4.0	82.5	16.8	19.0			-	2.6	2.7	12.9	25.3	2.4	2.2	月最大24時間降水量		最低海面気圧		
中旬	1019.0	1020.8	13.3	18.4	9.1	10.2	66				6.0	59.0	15.2	20.5			-	2.7	1.1			1.2		mm	期間			
下旬	1013.9	1015.6	15.2	19.3	11.6	12.5	72				7.7	57.2	14.0	50.0			-	2.7	1.3	(西)風向別頻度%(東)		2.0		20.5		21日0時	hPa	起日
月	1018.1	1019.9	13.6	18.4	9.6	10.7	67				6.0	198.7	15.3	89.5			-	2.7	3.4	(南) (0.5)		5.9		起日	21	~21日16時	1002.2	23
平年	1016.6	1018.4	10.8	15.0	7.2	8.4	63				6.6	161.2	13.5	103.7			0	3.3	5.4	3.2	5.4	11.2	14.0	日照時間	h	日照率	54%	

階級別	気 温 °C						日降水量 mm					日最深積雪 cm					日最大風速 m/s			日平均雲量		日数	不照	大気現象			現象	平年				
	最高 <0	平均 <0	最低 <0	最高 ≥25	平均 ≥25	最低 ≥25	最高 ≥30	最高 ≥35	≥0.0	≥0.5	≥1.0	≥10	≥30	≥0	≥10	≥20	≥50	≥100	≥10	≥15	≥30			<1.5	≥8.5	霜			霧	雷	霜	終
日数	0	0	0	1	0	0	0	15	10	9	4	0	0	0	0	0	0	0	0	0	0	0	5	10		4	0	0	3	霜	初	12/13
平年	0.0	0.0	0.0	0.0	0.0	0.0	0.0	19.2	11.4	10.1	4.1	0.5	0.2	0.0	0.0	0.0	0.0	0.0	1.8	0.0	0.0	2.3	10.9	平年	5.4	1.4	0.0	1.6	霜	初	12/18	
																														終	3/12	
																														終	3/2	

※ “) ” は準正常値、“] ” は資料不足値、“ × ” は欠測

気 象 月 表

地点番号 47809 地点名 飯塚 (福岡県)

気象官署名 福岡管区気象台 2023年3月

日付	平均気圧		気温			平均蒸気圧	相対湿度		平均雲量	日照時間	全天日射量	降水量			最深積雪	降雪深合計	風速				天気概況		大気現象	日付			
	現地 hPa	海面 hPa	平均 ℃	最高 ℃	最低 ℃	hPa	平均 %	最小 %	10分 比	h	MJ/m ²	mm	最大		cm	cm	平均 m/s	最大		最大瞬間		昼 06:00~18:00			夜 18:00~06:00		
													1時間 mm	10分 mm				m/s	風向 16方位	m/s	風向 16方位						
1	1016.7	1021.3	11.6	17.0	7.6	10.8	79	56		1.2		9.5	3.0	1.0			2.2	5.9	SW	10.7	SW			● =	1		
2	1019.7	1024.4	7.4	11.1	3.8	5.2	51	32		6.8		0.0	0.0	0.0			3.0	5.7	NW	11.6	NNE			● = ∞	2		
3	1022.5	1027.2	6.7	14.3	-0.5	6.1	66	30		10.5		-	-	-			1.4	4.0	NNE	7.1	NNE				3		
4	1022.2	1026.9	9.0	15.2	4.1	7.0	65	29		7.6		-	-	-			1.3	3.3	N	6.5	E				4		
5	1021.6	1026.3	8.1	16.3	1.6	6.6	66	25		10.8		-	-	-			1.6	5.2	N	8.3	N				5		
6	1020.0	1024.7	8.8	17.5	1.0	6.4	62	23		10.3		-	-	-			1.3	4.4	WNW	7.6	NW				6		
7	1019.4	1024.0	11.3	20.2	2.8	7.9	63	21		10.2		-	-	-			1.4	3.6	W	6.4	WNW				7		
8	1018.4	1023.0	13.1	20.9	5.7	8.5	62	14		9.0		-	-	-			2.1	5.1	SSW	9.1	SSW			=	8		
9	1014.3	1018.9	14.6	19.9	7.8	11.8	71	54		2.8		2.5	2.5	1.0			2.8	5.7	SW	9.7	SSW			●	9		
10	1016.3	1020.8	15.3	23.1	9.3	12.8	76	41		8.6		-	-	-			1.6	4.4	NNW	6.8	NNE			= ∞	10		
11	1019.1	1023.6	15.7	24.5	8.7	11.4	68	35		8.2		-	-	-			1.2	4.3	NNW	6.7	NNW			= ∞	11		
12	1015.6	1020.1	14.7	22.8	10.2	12.1	74	40		3.0		4.0	2.0	1.0			2.3	7.1	SW	12.9	SW			● =	12		
13	1017.6	1022.3	7.1	10.7	2.0	5.0	51	27		9.1		-	0.0	-			3.1	5.5	WNW	10.6	NNW				13		
14	1017.3	1022.0	8.1	17.9	-0.9	5.7	58	24		11.2		-	-	-			1.3	3.1	E	5.8	E				14		
15	1018.9	1023.5	12.1	21.8	3.1	8.8	65	32		9.7		-	-	-			1.7	5.6	SW	9.8	SW				15		
16	1019.5	1024.0	14.7	21.0	10.4	12.0	72	47		1.8		0.0	0.0	0.0			1.9	5.3	N	9.1	N			●	16		
17	1016.2	1020.7	12.9	17.5	10.3	11.4	78	43		0.5		10.5	3.0	1.0			1.0	2.6	NNW	4.6	N			●	17		
18	1011.3	1015.9	11.4	16.1	7.3	10.9	82	46		3.9		4.5	2.5	0.5			2.1	5.6	N	9.6	N			● =	18		
19	1014.9	1019.5	10.8	18.3	4.2	8.5	70	35		10.8		-	-	-			1.3	3.8	NNE	6.6	N				19		
20	1012.4	1017.0	12.5	19.6	5.2	9.9	71	36		4.8		0.0	0.0	0.0			1.8	5.3	SW	9.4	S			●	20		
21	1007.8	1012.3	12.8	14.1	11.9	14.1	95	83		0.0		12.5	3.0	1.0			1.4	3.1	SSE	5.6	SE			● =	21		
22	1006.5	1010.9	16.5	21.1	12.4	15.1	81	63		4.3		0.0	0.0	0.0			1.9	3.3	ESE	7.3	ESE			● =	22		
23	1000.9	1005.4	17.2	19.3	14.6	18.3	93	81		0.0		11.0	5.0	1.5			2.8	7.5	SSW	14.0	S			● =	23		
24	1008.5	1013.0	14.4	16.5	12.8	15.0	92	81		0.0		1.0	0.5	0.5			1.9	3.8	NNW	6.6	N			● =	24		
25	1011.2	1015.8	14.0	18.8	11.8	12.1	76	53		3.7		2.0	1.0	0.5			1.9	4.4	NNW	7.6	N			● = ∞	25		
26	1010.2	1014.8	11.9	15.1	8.8	12.0	87	66		0.6		13.5	3.0	1.0			1.5	4.3	N	7.4	N			● =	26		
27	1014.7	1019.3	11.0	16.7	7.1	10.3	80	49		3.3		0.0	0.0	0.0			1.2	3.9	NNW	7.2	N			● =	27		
28	1019.1	1023.7	11.0	19.5	5.2	7.8	66	14		9.8		-	-	-			1.6	4.8	N	8.1	NE			=	28		
29	1017.8	1022.4	11.2	19.8	3.7	7.1	59	24		10.7		-	-	-			1.4	5.0	N	7.6	N				29		
30	1014.9	1019.5	13.0	20.1	4.7	8.1	58	25		7.4		-	-	-			1.4	3.3	ENE	6.4	ENE			=	30		
31	1012.7	1017.2	16.1	23.3	11.1	10.0	59	24		8.2		-	-	-			1.8	4.6	NE	8.5	ENE				31		
上旬	1019.1	1023.8	10.6	17.6	4.3	8.3	66			77.8		12.0					1.9	6.2	10.1	9.0	3.0	1.3	月最大24時間降水量		最低海面気圧	起日	
中旬	1016.3	1020.9	12.0	19.0	6.1	9.6	69			63.0		19.0					1.8	2.6	(北)		3.0	期間		hPa			起日
下旬	1011.3	1015.8	13.6	18.6	9.5	11.8	77			48.0		40.0					1.7	3.4	(西)風向別頻度%(東)		4.3	15.0	17日19時	1002.9			23
月	1015.4	1020.0	12.1	18.4	6.7	10.0	71			188.8		71.0					1.8	4.3	(南)(1.6)		4.6	起日	17	~18日10時			1002.9
平年	1013.8	1018.4	9.4	14.5	4.6	8.3	70			7.0@		156.6					0.0@	2.4	6.7	9.4	11.4	14.0	5.2	日照時間	h	日照率	51%

階級別	気温 °C							日降水量 mm					日最深積雪 cm					日最大風速 m/s		日平均雲量		日数	不照	大気現象			現象	平年							
	最高<0	平均<0	最低<0	最高≥25	平均≥25	最低≥25	最高≥30	最高≥35	≥0.0	≥0.5	≥1.0	≥10	≥30	≥0	≥10	≥20	≥50	≥100	≥10	≥15	≥30			<1.5	≥8.5	霜			霧	雷	霜	初終			
日数	0	0	2	0	0	0	0	0	15	10	10	4	0					0	0	0															
平年	0.0	0.0	2.7	0.1	0.0	0.0	0.0	0.0	18.7	12.4	10.9	4.1	0.7				0.0@	0.0@	0.0@	0.0@	0.9	0.0	0.0	3.4@	16.7@	平年	5.2	2.4	2.0				12/2@	12/12	3/11

※ “) ” は準正常値、“] ” は資料不足値、“ × ” は欠測、“ @ ” は参考値(平年差や平年比に使用できません)

地域気象観測降水量月報

福岡県 (82)

2023年3月

単位：mm 1/2頁

観測所名 日付	小呂島	宗像	八幡	空港北町	東谷	行橋	飯塚	前原	福岡	博多	太宰府	添田	早良脇山	朝倉	英彦山	久留米
1	4.5	19.0	15.0	8.0	17.5	12.0	9.5	18.0	17.5	15.0	15.0	22.5	16.5	21.0	21.5	15.0
2	0.0	0.0	0.0	0.0	0.0	0.0	0.0	0.0	0.0	0.0	0.0	0.0	0.0	0.0	0.0	0.0
3	0.0	0.0	0.0	0.0	0.0	0.0	0.0	0.0	0.0	0.0	0.0	0.0	0.0	0.0	0.0	0.0
4	0.0	0.0	0.0	0.0	0.0	0.0	0.0	0.0	0.0	0.0	0.0	0.0	0.0	0.0	0.0	0.0
5	0.0	0.0	0.0	0.0	0.0	0.0	0.0	0.0	0.0	0.0	0.0	0.0	0.0	0.0	0.0	0.0
6	0.0	0.0	0.0	0.0	0.0	0.0	0.0	0.0	0.0	0.0	0.0	0.0	0.0	0.0	0.0	0.0
7	0.0	0.0	0.0	0.0	0.0	0.0	0.0	0.0	0.0	0.0	0.0	0.0	0.0	0.0	0.0	0.0
8	0.0	0.0	0.0	0.0	0.0	0.0	0.0	0.0	0.0	0.0	0.0	0.0	0.0	0.0	0.0	0.0
9	0.0	2.0	0.0	0.0	1.0	1.0	2.5	1.0	1.5	5.5	2.0	5.0	0.5	8.0	1.5	7.0
10	0.0	0.0	0.0	0.0	0.0	0.0	0.0	0.0	0.0	0.0	0.0	0.0	0.0	0.0	0.0	0.0
11	0.0	0.0	0.0	0.0	0.0	0.0	0.0	0.0	0.0	0.0	0.0	0.0	0.0	0.0	0.0	0.0
12	11.5	15.0	11.5	5.5	12.0	11.0	4.0	17.5	7.5	11.0	5.5	25.5	10.5	15.5	24.0	8.5
13	0.0	0.0	0.0	0.0	0.0	0.5	0.0	0.0	0.0	0.0	0.0	0.0	0.0	0.0	0.0	0.0
14	0.0	0.0	0.0	0.0	0.0	0.0	0.0	0.0	0.0	0.0	0.0	0.0	0.0	0.0	0.0	0.0
15	0.0	0.0	0.0	0.0	0.0	0.0	0.0	0.0	0.0	0.0	0.0	0.0	0.0	0.0	0.0	0.0
16	1.5	1.0	1.0	1.0	0.5	0.0	0.0	0.0	0.0	0.0	0.0	0.0	0.0	0.0	0.0	0.0
17	2.0	6.5	6.0	7.5	9.0	12.5	10.5	9.0	9.0	8.0	11.5	16.0	11.0	14.5	16.0	10.0
18	0.0	3.5	4.5	5.0	6.0	7.5	4.5	3.0	4.0	3.5	4.5	9.0	7.5	5.0	12.5	3.5
19	0.0	0.0	0.0	0.0	0.0	0.0	0.0	0.0	0.0	0.0	0.0	0.0	0.0	0.0	0.0	0.0
20	0.0	0.0	0.0	0.0	0.0	0.0	0.0	0.5	0.0	0.0	0.0	0.0	0.0	0.5	0.5	0.5
21	11.0	16.0	13.0	15.0	15.5	14.5	12.5	19.5	20.5	13.5	17.5	18.5	20.0	23.0	22.5	33.0
22	1.0	2.0	0.0	0.0	0.0	0.0	0.0	0.5	0.0	0.5	0.0	0.0	0.0	0.0	0.0	0.5
23	30.0	13.0	11.0	10.0	13.0	12.5	11.0	10.5	13.5	9.5	19.5	15.0	20.0	13.5	25.5	22.5
24	0.0	0.5	0.5	0.5	1.0	1.0	1.0	1.5	0.5	0.5	1.5	3.5	3.0	2.5	5.5	2.0
25	0.0	0.5	0.5	1.0	1.5	2.0	2.0	2.0	3.5	2.0	2.5	3.5	3.5	1.0	2.0	1.5
26	1.0	7.5	8.0	8.0	11.5	11.0	13.5	8.5	12.0	11.0	13.5	14.5	13.5	12.5	13.5	12.0
27	0.5	0.5	0.0	0.0	0.0	0.0	0.0	0.0	0.0	0.0	0.0	0.0	0.0	0.0	0.0	0.0
28	0.0	0.0	0.0	0.0	0.0	0.0	0.0	0.0	0.0	0.0	0.0	0.0	0.0	0.0	0.0	0.0
29	0.0	0.0	0.0	0.0	0.0	0.0	0.0	0.0	0.0	0.0	0.0	0.0	0.0	0.0	0.0	0.0
30	0.0	0.0	0.0	0.0	0.0	0.0	0.0	0.0	0.0	0.0	0.0	0.0	0.0	0.0	0.0	0.0
31	0.0	0.0	0.0	0.0	0.0	0.0	0.0	0.0	0.0	0.0	0.0	0.0	0.0	0.0	0.0	0.0
最大日降水量	30.0	19.0	15.0	15.0	17.5	14.5	13.5	19.5	20.5	15.0	19.5	25.5	20.0	23.0	25.5	33.0
起日	23	1	1	21	1	21	26	21	21	1	23	12	23	21	23	21
最大1時間降水量	13.5	6.5	6.0	5.0	6.0	6.0	5.0	7.5	6.0	5.0	7.5	8.0	7.5	8.0	11.0	12.5
起日 時分	23 06:06	1 15:08	1 15:34	23 06:52	1 16:18	23 07:40	23 06:17	12 18:42	1 15:08	9 19:47	23 07:16	12 20:32	23 06:42	9 20:38	12 20:32	23 06:42
最大10分間降水量	5.0	3.5	2.0	1.5	2.0	2.0	1.5	2.5	3.0	3.0	2.5	4.0	4.0	5.0	4.0	5.5
起日 時分	23 01:24	12 18:16	12 18:34	23 06:08	1 15:39	23 07:15	23 06:07	12 17:54	1 14:55	12 16:21	23 06:42	12 18:17	12 16:06	9 20:13	12 19:50	23 06:01
上旬合計	4.5	21.0	15.0	8.0	18.5	13.0	12.0	19.0	19.0	20.5	17.0	27.5	17.0	29.0	23.0	22.0
中旬合計	15.0	26.0	23.0	19.0	27.5	31.5	19.0	30.0	20.5	22.5	21.5	50.5	29.0	35.5	53.0	22.5
下旬合計	43.5	40.0	33.0	34.5	42.5	41.0	40.0	42.5	50.0	37.0	54.5	55.0	60.0	52.5	69.0	71.5
月合計	63.0	87.0	71.0	61.5	88.5	85.5	71.0	91.5	89.5	80.0	93.0	133.0	106.0	117.0	145.0	116.0
1mm以上日数	8	10	8	9	10	10	10	10	9	9	10	10	9	10	10	10
10mm以上日数	3	4	4	2	5	6	4	4	4	4	5	6	6	6	7	5
30mm以上日数	1	0	0	0	0	0	0	0	0	0	0	0	0	0	0	1
50mm以上日数	0	0	0	0	0	0	0	0	0	0	0	0	0	0	0	0
70mm以上日数	0	0	0	0	0	0	0	0	0	0	0	0	0	0	0	0
100mm以上日数	0	0	0	0	0	0	0	0	0	0	0	0	0	0	0	0

※ “) ” は準正常値、“] ” は資料不足値、“ × ” は欠測

地域気象観測降水量月報

福岡県 (82) 2023年3月

単位：mm 2/2頁

観測所名	耳納山	黒木	柳川	大牟田
日付				
1	24.0	18.5	16.0	10.5
2	0.0	0.5	0.0	0.0
3	0.0	0.0	0.0	0.0
4	0.0	0.0	0.0	0.0
5	0.0	0.0	0.0	0.0
6	0.0	0.0	0.0	0.0
7	0.0	0.0	0.0	0.0
8	0.0	0.0	0.0	0.0
9	2.5	8.5	4.5	0.5
10	0.0	0.5	0.0	0.0
11	0.0	0.0	0.0	0.0
12	22.0	22.0	9.0	14.5
13	0.0	0.0	0.0	0.0
14	0.0	0.0	0.0	0.0
15	0.0	0.0	0.0	0.0
16	0.0	0.0	0.0	0.0
17	11.0	13.0	9.5	13.0
18	4.5	2.0	2.0	3.5
19	0.0	0.0	0.0	0.0
20	1.0	1.0	0.5	1.5
21	37.5	38.0	46.0	62.0
22	0.5	0.5	0.0	0.0
23	23.0	10.5	23.5	16.5
24	3.5	4.5	3.5	5.0
25	2.0	2.0	1.0	2.0
26	14.5	14.5	10.5	12.0
27	0.0	0.0	0.0	0.0
28	0.0	0.0	0.0	0.0
29	0.0	0.0	0.0	0.0
30	0.0	0.0	0.0	0.0
31	0.0	0.0	0.0	0.0
最大日降水量	37.5	38.0	46.0	62.0
起日	21	21	21	21
最大1時間降水量	11.5	9.0	11.5	15.5
起日 時分	12 19:51	12 20:18	23 06:20	21 12:38
最大10分間降水量	5.5	6.0	6.0	6.5
起日 時分	12 19:27	9 20:19	12 19:01	21 12:16
上旬合計	26.5	28.0	20.5	11.0
中旬合計	38.5	38.0	21.0	32.5
下旬合計	81.0	70.0	84.5	97.5
月合計	146.0	136.0	126.0	141.0
1mm以上日数	11	11	10	10
10mm以上日数	6	6	4	6
30mm以上日数	1	1	1	1
50mm以上日数	0	0	0	1
70mm以上日数	0	0	0	0
100mm以上日数	0	0	0	0

※ “) ” は準正常値、“] ” は資料不足値、“ × ” は欠測

地域気象観測気温月報

福岡県 (82)

2023年3月

単位：℃ 1/2頁

観測所名 日付	宗像			八幡			空港北町			行橋			飯塚			前原			福岡		
	平均	最高	最低	平均	最高	最低	平均	最高	最低	平均	最高	最低	平均	最高	最低	平均	最高	最低	平均	最高	最低
1	10.5	17.3	5.6	12.3	16.7	9.9	10.4	12.8	7.1	9.9	15.7	5.3	11.6	17.0	7.6	12.3	18.0	7.8	12.5	17.4	10.6
2	7.1	11.5	1.7	7.9	10.6	5.6	8.0	11.4	4.6	7.8	11.0	2.7	7.4	11.1	3.8	7.3	11.5	2.0	8.5	11.6	5.4
3	5.8	12.6	-0.8	7.4	13.9	1.1	7.2	10.5	3.0	5.8	11.9	-0.7	6.7	14.3	-0.5	6.6	13.2	-0.3	8.1	13.6	2.8
4	8.9	14.7	3.5	10.1	14.8	5.5	9.4	13.1	5.8	8.2	14.2	4.1	9.0	15.2	4.1	9.5	15.7	5.0	11.0	15.9	7.2
5	7.6	14.5	1.2	9.1	14.5	3.7	9.8	14.9	6.2	8.4	16.0	2.2	8.1	16.3	1.6	8.8	15.5	3.3	10.4	15.6	5.5
6	8.1	15.7	0.4	9.7	16.3	3.1	10.0	16.4	4.4	9.1	17.2	1.1	8.8	17.5	1.0	9.4	17.1	2.4	11.0	17.6	5.1
7	10.3	18.0	2.4	12.3	19.7	5.4	10.8	14.8	5.8	10.5	17.6	3.4	11.3	20.2	2.8	11.5	19.2	4.0	12.9	19.6	7.8
8	11.2	18.7	3.6	14.6	21.3	9.5	11.4	14.6	7.4	11.1	16.9	5.1	13.1	20.9	5.7	12.5	20.3	4.6	14.4	20.9	9.4
9	13.6	21.3	6.0	15.9	20.8	11.6	12.3	15.7	8.7	12.2	16.6	6.0	14.6	19.9	7.8	16.9	21.1	11.9	16.1	21.0	12.5
10	14.1	20.1	9.9	16.1	21.1	12.2	14.0	19.3	10.3	14.8	20.1	9.6	15.3	23.1	9.3	15.3	21.3	10.2	15.9	20.9	12.3
11	13.8	22.0	6.7	16.1	23.3	10.2	13.3	17.1	9.8	13.8	18.6	8.0	15.7	24.5	8.7	14.8	22.2	8.4	16.3	22.6	11.4
12	14.3	23.6	9.6	15.2	22.7	10.2	13.2	16.7	11.1	13.9	20.3	9.3	14.7	22.8	10.2	14.7	22.5	10.2	16.0	22.0	11.0
13	6.1	10.2	1.0	7.0	10.3	3.5	7.8	11.3	4.4	7.4	11.2	2.0	7.1	10.7	2.0	6.9	10.3	2.0	8.1	11.3	5.3
14	7.1	18.3	-1.3	8.7	18.2	0.6	8.4	13.2	3.1	6.4	13.7	-0.5	8.1	17.9	-0.9	7.9	16.9	-0.5	9.7	16.7	2.7
15	12.2	22.1	2.5	13.6	21.9	5.4	11.7	15.4	7.3	10.3	16.4	2.3	12.1	21.8	3.1	14.0	21.9	4.0	15.5	21.5	9.0
16	13.4	17.7	9.7	13.9	17.6	12.5	13.4	18.7	11.2	13.7	19.7	9.1	14.7	21.0	10.4	15.5	19.9	12.0	15.5	19.5	13.4
17	12.2	15.8	9.5	13.0	16.9	10.0	12.1	14.3	10.6	12.4	15.7	10.6	12.9	17.5	10.3	12.6	15.6	10.1	13.4	16.4	11.3
18	11.0	14.6	5.8	11.8	15.7	8.1	11.9	16.1	9.5	11.4	16.3	6.7	11.4	16.1	7.3	11.6	15.5	6.6	12.5	16.4	10.0
19	9.9	17.0	3.6	11.3	17.1	5.5	11.4	15.0	6.9	10.2	16.3	4.3	10.8	18.3	4.2	11.1	18.4	5.2	12.4	17.9	7.8
20	11.8	18.8	3.8	13.2	19.5	6.5	12.3	14.7	8.6	11.6	16.7	4.2	12.5	19.6	5.2	12.3	18.8	5.1	13.8	19.8	9.1
21	13.2	15.1	11.5	13.6	16.1	12.2	12.7	14.1	11.7	12.9	15.5	11.9	12.8	14.1	11.9	14.3	16.6	12.6	14.8	16.7	13.3
22	17.2	22.5	12.8	17.1	21.6	13.4	14.0	15.9	12.5	15.6	19.3	12.4	16.5	21.1	12.4	17.6	24.2	11.3	19.1	25.2	12.3
23	17.5	21.1	14.5	17.7	20.3	14.7	15.7	20.6	13.5	17.3	20.6	14.6	17.2	19.3	14.6	18.2	21.9	15.0	18.8	21.6	15.1
24	14.1	15.1	13.2	14.6	16.2	13.4	14.8	17.2	13.2	15.3	18.0	13.6	14.4	16.5	12.8	14.4	15.5	13.4	14.8	15.8	13.7
25	13.5	16.3	11.5	14.3	17.9	12.6	13.5	17.0	12.4	14.1	18.3	12.5	14.0	18.8	11.8	14.0	17.1	12.0	14.4	17.9	12.7
26	11.7	14.6	7.5	12.4	15.2	9.6	12.5	15.3	11.0	12.1	15.5	8.4	11.9	15.1	8.8	12.0	14.9	8.6	12.7	15.1	10.8
27	10.5	16.5	5.8	11.7	15.6	8.4	12.0	14.9	9.3	11.0	15.4	7.5	11.0	16.7	7.1	11.8	17.5	6.7	13.0	17.6	9.6
28	10.3	17.8	4.0	11.8	18.1	6.4	12.6	17.5	8.0	11.3	18.9	4.7	11.0	19.5	5.2	11.8	19.1	6.3	13.3	18.9	8.5
29	10.6	19.4	3.1	12.4	19.7	5.3	12.4	17.4	7.6	11.0	18.8	3.6	11.2	19.8	3.7	11.9	19.6	4.5	13.5	19.8	7.9
30	13.4	21.5	4.1	14.2	20.7	6.4	12.9	15.6	8.8	11.5	16.9	4.5	13.0	20.1	4.7	13.1	19.8	5.3	15.3	19.8	9.8
31	15.5	23.0	9.8	16.7	23.7	12.0	14.9	18.1	12.0	14.5	20.7	10.5	16.1	23.3	11.1	16.1	23.5	11.3	17.8	24.3	13.5
月極値		23.6	-1.3		23.7	0.6		20.6	3.0		20.7	-0.7		24.5	-0.9		24.2	-0.5		25.2	2.7
起日		12	14		31	14		23	3		31	3		11	14		22	14		22	14
上旬平均	9.7	16.4	3.4	11.5	17.0	6.8	10.3	14.4	6.3	9.8	15.7	3.9	10.6	17.6	4.3	11.0	17.3	5.1	12.1	17.4	7.9
中旬平均	11.2	18.0	5.1	12.4	18.3	7.3	11.6	15.3	8.3	11.1	16.5	5.6	12.0	19.0	6.1	12.1	18.2	6.3	13.3	18.4	9.1
下旬平均	13.4	18.4	8.9	14.2	18.6	10.4	13.5	16.7	10.9	13.3	18.0	9.5	13.6	18.6	9.5	14.1	19.1	9.7	15.2	19.3	11.6
月平均	11.5	17.7	5.9	12.8	18.0	8.2	11.8	15.5	8.6	11.5	16.8	6.4	12.1	18.4	6.7	12.5	18.2	7.1	13.6	18.4	9.6
0°C未満日数	0	0	2	0	0	0	0	0	0	0	0	2	0	0	2	0	0	2	0	0	0
25°C以上日数	0	0	0	0	0	0	0	0	0	0	0	0	0	0	0	0	0	0	0	1	0
30°C以上日数		0			0			0			0			0			0			0	
35°C以上日数		0			0			0			0			0			0			0	
積算気温	296			346			316			293			320			330			387		

※ “) ” は準正常値、“] ” は資料不足値、“ × ” は欠測

地域気象観測気温月報

福岡県 (82)

2023年3月

単位: °C 2/2頁

観測所名	博多			太宰府			添田			朝倉			久留米			黒木			大牟田		
	平均	最高	最低	平均	最高	最低	平均	最高	最低	平均	最高	最低	平均	最高	最低	平均	最高	最低	平均	最高	最低
1	12.4	16.6	10.2	11.5	16.8	8.4	11.5	18.6	6.0	11.3	17.5	7.1	12.2	17.8	9.1	11.1	17.6	6.6	12.1	17.6	8.6
2	7.5	11.5	3.0	7.5	10.8	1.9	6.3	9.4	2.0	6.9	10.4	1.8	7.6	11.0	2.5	5.5	10.1	-0.6	7.6	11.2	1.1
3	7.1	12.6	0.7	6.4	13.4	0.0	6.2	14.0	-0.2	6.0	13.7	-1.6	7.1	14.3	0.3	5.0	13.5	-2.3	5.5	14.2	-1.9
4	10.2	16.0	5.3	9.5	16.1	4.3	8.2	14.1	4.1	8.7	15.7	3.1	10.5	16.5	5.6	8.3	15.7	2.1	9.0	16.4	2.7
5	9.3	16.0	3.1	9.1	15.6	3.4	8.0	15.6	2.2	8.2	16.5	0.0	10.5	17.3	5.3	8.5	17.3	1.6	9.6	17.9	1.0
6	9.9	16.5	3.0	9.2	17.1	2.5	8.8	16.9	1.3	8.9	17.6	2.1	10.2	18.7	3.1	8.3	18.0	0.4	9.0	18.0	0.4
7	12.1	19.3	5.3	10.9	19.7	4.3	11.3	19.4	4.5	9.8	18.4	0.8	10.9	19.3	3.7	9.1	18.1	1.2	10.2	18.8	3.0
8	14.4	20.2	9.0	13.0	21.3	7.2	12.2	21.5	5.4	11.2	19.7	2.6	12.2	19.7	5.4	10.7	19.8	3.6	11.8	19.8	4.4
9	15.6	20.4	12.3	14.0	19.9	8.6	14.0	20.5	6.8	12.8	19.2	4.9	13.3	19.2	8.1	12.4	19.4	6.2	12.7	18.3	7.2
10	15.8	21.8	10.1	15.4	24.0	10.4	14.7	22.3	8.8	14.9	22.8	7.8	16.3	23.0	11.3	14.8	21.9	9.7	15.1	22.4	9.0
11	16.1	23.2	10.3	15.9	24.2	10.1	15.0	23.4	8.5	15.1	23.3	7.8	16.5	23.6	10.5	14.9	23.0	8.1	15.3	23.0	7.8
12	15.9	21.7	10.7	15.3	23.1	10.5	14.9	23.1	8.7	14.4	22.1	9.8	15.3	22.6	10.6	14.2	22.7	9.0	15.1	21.8	10.3
13	7.0	10.8	3.0	7.0	10.5	2.2	6.0	10.2	0.9	6.8	11.0	1.3	8.0	11.5	4.0	5.8	10.9	-0.5	7.9	12.2	2.8
14	8.8	18.1	0.7	8.8	19.6	-0.6	6.9	16.5	-1.4	8.0	17.8	-1.9	9.4	18.7	1.5	7.0	17.4	-2.2	7.9	18.0	-1.9
15	14.8	21.7	7.1	14.1	21.8	6.6	11.8	21.2	3.7	12.4	21.6	1.8	14.0	22.2	5.4	12.2	21.7	2.9	13.4	21.9	4.0
16	15.5	20.4	13.2	14.7	20.0	12.4	14.3	20.9	9.5	14.8	21.8	9.9	15.6	21.8	11.8	14.1	21.1	8.5	15.4	22.2	10.3
17	13.3	16.6	11.0	12.8	16.3	10.8	12.2	15.9	9.9	13.1	16.3	11.2	13.8	16.8	11.4	13.1	18.0	10.0	13.5	17.9	11.1
18	11.9	15.4	7.6	11.6	15.6	6.7	9.9	12.9	6.5	11.2	15.1	6.7	12.3	16.4	8.3	11.0	15.4	5.4	12.3	16.7	7.2
19	11.6	17.5	6.1	11.1	18.6	5.1	10.5	18.1	5.5	10.8	19.1	2.9	12.2	19.9	5.7	10.2	19.1	3.1	11.0	19.0	4.6
20	13.3	20.0	6.8	13.0	20.5	6.4	11.7	19.3	4.9	11.6	19.0	3.4	12.8	20.2	6.4	11.4	19.4	4.1	11.6	18.8	4.6
21	14.2	16.2	12.7	14.5	16.9	12.2	12.7	16.4	11.2	14.3	17.1	12.0	14.3	16.4	12.8	13.5	16.3	11.4	14.0	16.0	12.2
22	18.2	24.3	10.7	18.2	24.0	11.5	15.1	20.9	11.1	18.7	24.8	10.8	19.0	25.6	12.6	18.2	25.3	10.8	18.7	25.0	11.6
23	18.5	21.6	15.2	18.7	22.1	15.1	16.9	21.2	14.5	17.8	20.1	15.2	17.7	18.9	15.6	17.3	18.9	15.6	17.7	19.4	16.8
24	14.9	16.6	13.3	14.9	16.7	13.0	14.1	15.5	12.7	15.4	18.4	13.5	16.1	19.8	13.6	15.0	18.3	12.7	16.3	19.6	13.5
25	14.3	18.2	12.4	14.4	19.2	12.2	13.8	18.7	11.1	14.7	19.7	12.3	15.3	20.2	12.9	14.7	20.5	11.4	15.4	21.2	12.5
26	12.3	15.1	9.2	12.3	15.2	8.9	10.9	14.3	7.8	12.0	15.4	7.9	12.8	16.3	9.5	11.2	15.1	6.6	12.3	16.7	8.1
27	12.3	17.4	7.8	12.1	17.4	7.4	10.8	16.0	7.1	11.5	17.7	6.4	12.7	18.8	8.4	11.1	18.2	5.7	12.1	19.0	6.3
28	12.3	18.8	6.7	12.0	19.3	5.8	11.0	18.6	5.2	11.7	19.5	4.4	13.4	20.5	7.8	11.4	19.7	4.8	12.6	20.5	5.7
29	12.4	19.0	5.3	11.9	20.0	4.3	10.8	19.5	3.6	11.2	20.4	1.3	13.2	21.2	5.9	11.2	21.1	2.8	11.8	20.9	2.6
30	14.4	20.7	6.8	14.0	21.4	5.7	12.4	19.3	4.7	12.9	20.1	4.2	14.2	20.0	7.8	12.0	17.9	5.5	12.0	17.2	5.1
31	17.4	24.2	12.3	17.0	25.1	11.3	14.5	22.7	8.6	15.8	24.6	9.6	17.6	25.4	12.1	15.7	25.1	9.2	16.1	23.9	10.2
月極値		24.3	0.7		25.1	-0.6		23.4	-1.4		24.8	-1.9		25.6	0.3		25.3	-2.3		25.0	-1.9
起日		22	14		31	14		11	14		22	14		22	3		22	3		22	14
上旬平均	11.4	17.1	6.2	10.7	17.5	5.1	10.1	17.2	4.1	9.9	17.2	2.9	11.1	17.7	5.4	9.4	17.1	2.9	10.3	17.5	3.6
中旬平均	12.8	18.5	7.7	12.4	19.0	7.0	11.3	18.2	5.7	11.8	18.7	5.3	13.0	19.4	7.6	11.4	18.9	4.8	12.3	19.2	6.1
下旬平均	14.7	19.3	10.2	14.5	19.8	9.8	13.0	18.5	8.9	14.2	19.8	8.9	15.1	20.3	10.8	13.8	19.7	8.8	14.5	19.9	9.5
月平均	13.0	18.3	8.1	12.6	18.8	7.4	11.5	18.0	6.3	12.0	18.6	5.8	13.1	19.1	8.0	11.6	18.6	5.6	12.4	18.9	6.5
0°C未満日数	0	0	0	0	0	1	0	0	2	0	0	2	0	0	0	0	0	4	0	0	2
25°C以上日数	0	0	0	0	1	0	0	0	0	0	0	0	0	2	0	0	2	0	0	1	0
30°C以上日数		0			0			0			0			0			0			0	
35°C以上日数		0			0			0			0			0			0			0	
積算気温	354			333			297			310			375			301			329		

※ “) ” は準正常値、“] ” は資料不足値、“ × ” は欠測

地域気象観測風向・風速月報

福岡県 (82) 2023年3月

単位：(m/s) 1/3頁

観測所名	宗像						八幡						空港北町						行橋						飯塚						
	日付	平均	最大	最大風向	最大瞬間	最大瞬間風向	最多	平均	最大	最大風向	最大瞬間	最大瞬間風向	最多	平均	最大	最大風向	最大瞬間	最大瞬間風向	最多	平均	最大	最大風向	最大瞬間	最大瞬間風向	最多	平均	最大	最大風向	最大瞬間	最大瞬間風向	最多
1	1.9	5.7	WSW	11.6		W	3.1	6.1	S	10.4	SSW	SSW	2.6	6.5	WNW	9.8	WNW	NNW	1.5	4.0	W	7.5	W	WSW	2.2	5.9	SW	10.7	SW	SW	
2	3.9	7.7	NW	12.6		NW	3.3	5.9	NNW	13.0	NNW	NNW	7.2	11.7	NNW	16.5	NW	NNW	3.4	6.3	NW	12.9	NNW	NW	3.0	5.7	NW	11.6	NNE	NNW	
3	1.5	4.3	WSW	7.7	WSW	W	2.1	3.9	S	6.8	WNW	S	2.3	4.5	SE	5.1	E	SW	1.3	3.7	ENE	6.1	E	WSW	1.4	4.0	NNE	7.1	NNE	SSE	
4	1.4	4.5	NNE	6.8		N	1.7	3.4	NE	6.7	NNE	S	2.0	3.9	SW	5.1	SSE	SE	1.2	3.1	E	5.1	ENE	WSW	1.3	3.3	N	6.5	E	SSE	
5	1.8	6.3	NNE	10.8	NNE	NNE	1.8	4.1	NNW	8.1	NNW	SSW	2.9	7.6	N	9.3	N	NW	1.5	4.1	NW	6.5	NNW	WSW	1.6	5.2	N	8.3	N	NNW	
6	1.3	3.9	WNW	6.7	WNW	WNW	2.0	4.0	NW	7.2	WNW	SSW	2.5	6.7	NW	8.7	NNW	NW	1.4	4.2	NW	7.2	WNW	WSW	1.3	4.4	WNW	7.6	NW	S	
7	1.6	5.3	WSW	8.4	WSW	WSW	2.6	4.1	S	8.4	WSW	SSW	2.2	3.9	NW	4.6	S	SSW	1.5	4.0	NE	6.9	E	WSW	1.4	3.6	W	6.4	WNW	SSW	
8	1.4	5.3	WSW	7.6		W	2.0	3.8	S	7.3	SSW	SSW	1.8	4.7	SSE	5.7	SSE	ENE	1.4	3.7	E	5.9	NNE	E	2.1	5.1	SSW	9.1	SSW	SSW	
9	2.1	8.2	SSW	13.6		SSW	3.5	8.7	S	13.9	SSE	S	2.4	8.3	SW	10.8	SW	ENE	1.9	5.5	SW	10.9	SSW	WSW	2.8	5.7	SW	9.7	SSW	S	
10	1.3	3.5	W	5.8		W	2.2	6.0	S	9.9	S	SSW	2.2	5.7	NW	6.7	NNW	E	1.6	3.6	ENE	6.4	WSW	WSW	1.6	4.4	NNW	6.8	NNE	N	
11	1.0	3.5	WNW	5.9		NW	1.2	3.4	NW	5.8	WNW	S	1.7	3.5	N	4.1	E	N	1.2	3.8	E	6.1	NE	E	1.2	4.3	NNW	6.7	NNW	SSE	
12	2.6	7.9	W	13.1		W	2.6	6.7	SW	13.8	SSW	S	3.2	12.7	WNW	16.5	WNW	NNE	1.9	6.9	W	12.0	W	WSW	2.3	7.1	SW	12.9	SW	SSW	
13	3.4	7.1	W	13.6	WSW	WNW	3.3	6.1	WSW	12.2	NW	NW	7.2	12.9	W	17.0	NW	NW	3.3	6.6	W	13.2	W	WNW	3.1	5.5	WNW	10.6	NNW	NW	
14	1.5	4.7	NW	7.2		E	1.5	4.8	ESE	7.0	ESE	SSW	2.2	3.9	E	5.1	E	ESE	1.4	3.4	ENE	6.4	E	SW	1.3	3.1	E	5.8	E	SSE	
15	1.9	5.5	S	9.1	SSW	ESE	2.1	5.8	S	10.0	S	S	2.1	5.8	E	7.7	E	E	1.3	3.9	E	6.2	ENE	WSW	1.7	5.6	SW	9.8	SW	SSE	
16	1.7	5.0	N	9.9		N	1.7	4.1	S	7.6	SSE	NNW	3.4	6.7	N	8.7	N	NNW	1.4	3.9	ENE	7.1	NE	NE	1.9	5.3	N	9.1	N	NNW	
17	1.6	4.2	N	6.7		NNE	1.5	3.3	NE	6.1	ENE	NE	3.0	8.1	N	9.8	N	N	1.4	3.1	E	5.2	NE	NNE	1.0	2.6	NNW	4.6	N	N	
18	2.3	5.8	NNE	10.3		NE	2.1	4.9	NNW	9.7	NNW	NNE	4.1	9.1	N	10.8	N	N	1.6	4.1	NNW	7.6	NNW	NNE	2.1	5.6	N	9.6	N	N	
19	1.4	4.7	NW	7.2	WNW	NW	1.9	3.6	NW	6.6	NNW	S	1.9	3.4	SE	4.1	SE	NNW	1.4	3.7	ENE	5.9	E	WSW	1.3	3.8	NNE	6.6	N	N	
20	1.3	4.0	NW	6.1		NW	1.5	3.8	SSE	6.7	S	S	2.2	4.7	E	6.2	ENE	E	1.3	3.6	ENE	5.9	NNE	SW	1.8	5.3	SW	9.4	S	S	
21	2.5	6.5	ESE	9.6		ESE	1.7	6.7	SSE	10.5	SSE	NE	5.9	10.2	SSE	11.8	SE	E	2.3	4.1	E	7.3	SE	ENE	1.4	3.1	SSE	5.6	SE	SSE	
22	4.4	7.8	SE	10.3		SE	2.3	5.4	SE	9.6	SSE	SE	6.2	8.7	E	11.3	E	E	3.4	5.3	E	9.2	E	E	1.9	3.3	ESE	7.3	ESE	ESE	
23	3.1	6.9	WSW	12.6	WSW	ESE	3.0	6.8	S	11.9	S	S	5.7	9.4	W	14.4	W	E	2.7	5.7	E	11.0	SW	E	2.8	7.5	SSW	14.0	S	S	
24	2.9	5.8	N	11.7		N	2.0	3.8	N	7.3	N	N	4.3	8.1	N	10.3	N	N	1.4	3.8	NNE	6.5	NNE	WNW	1.9	3.8	NNW	6.6	N	NNW	
25	3.9	7.0	NNE	11.6		NNE	2.3	5.2	N	8.8	N	N	4.9	8.4	N	10.3	N	N	2.0	4.1	N	7.5	NNE	NNE	1.9	4.4	NNW	7.6	N	N	
26	1.8	5.5	NW	8.6		NW	1.7	4.0	NNW	8.3	N	N	3.7	7.7	NW	9.8	NW	NW	1.6	4.0	NNW	7.7	NW	NNW	1.5	4.3	N	7.4	N	N	
27	1.2	4.6	NW	7.1		NW	1.5	3.4	NNW	5.2	NNW	SSW	2.0	3.8	NNE	6.7	E	E	1.2	3.9	ENE	6.3	NE	WSW	1.2	3.9	NNW	7.2	N	NNW	
28	1.6	5.8	NW	8.9		NW	1.9	3.9	NNW	6.8	NNW	S	2.8	8.9	NW	10.8	NW	NW	1.6	4.8	NW	8.1	NNW	WNW	1.6	4.8	N	8.1	NE	SSE	
29	1.5	6.0	NW	8.3		NW	1.9	4.5	NNW	8.2	NNW	S	2.0	4.0	N	5.1	NNW	SE	1.3	3.0	E	5.0	E	WSW	1.4	5.0	N	7.6	N	SSE	
30	1.6	5.0	SE	7.6		SSE	1.7	4.1	SE	7.4	SSE	S	2.4	4.4	E	5.7	ENE	E	1.3	3.1	NE	5.2	NNE	WSW	1.4	3.3	ENE	6.4	ENE	SSE	
31	1.9	6.2	NE	10.1		NE	1.7	4.2	NE	8.3	NNE	S	2.2	5.1	ENE	7.7	ENE	ENE	1.6	3.9	ENE	6.2	NNE	NE	1.8	4.6	NE	8.5	ENE	ENE	
月最大		8.2	SSW	13.6	WSW			8.7	S	13.9	SSE			12.9	W	17.0	NW			6.9	W	13.2	W			7.5	SSW	14.0	S		
起日		9		13				9		9				13		13				12		13				23		23			
上旬平均	1.8					W	2.5					SSW	2.8					NNW	1.7					WSW	1.9					S	
中旬平均	1.9					WNW	1.9					S	3.1					N	1.6					WSW	1.8					SSE	
下旬平均	2.4					NNE	2.0					N	3.8					E	1.9					ENE	1.7					SSE	
月平均	2.0					NW	2.1					S	3.3					E	1.7					WSW	1.8					SSE	
10m/s以上日数		0						0						4							0						0				
15m/s以上日数		0						0						0							0						0				
20m/s以上日数		0						0						0							0						0				
30m/s以上日数		0						0						0							0						0				

※ “) ” は準正常値、“] ” は資料不足値、“ × ” は欠測

地域気象観測風向・風速月報

福岡県 (82) 2023年3月

単位：(m/s) 2/3頁

観測所名	前原						福岡						博多						太宰府						添田						
	日付	平均	最大	最大風向	最大瞬間	最大瞬間風向	最多	平均	最大	最大風向	最大瞬間	最大瞬間風向	最多	平均	最大	最大風向	最大瞬間	最大瞬間風向	最多	平均	最大	最大風向	最大瞬間	最大瞬間風向	最多	平均	最大	最大風向	最大瞬間	最大瞬間風向	最多
1	2.4	6.0	S	9.4	SW	S	2.1	5.3	SE	9.0	SE	SE	4.1	8.2	SSE	10.8	SSE	SSE	2.0	4.7	S	11.1	SSE	E	1.0	2.5	SSE	7.8	S	S	
2	3.9	8.5	NNW	13.0	NNW	NNW	5.1	9.2	NNW	14.6	NW	NNW	6.1	10.5	NNW	14.4	NNW	NNW	3.5	6.0	NW	11.9	NW	NW	1.7	4.7	N	10.9	N	N	
3	1.2	3.6	WNW	6.7	SW	WNW	2.2	6.2	N	8.4	N	SE	2.6	6.3	SSE	8.2	WNW	SE	1.5	3.7	E	6.4	E	E	1.0	2.6	N	5.4	N	S	
4	1.6	5.6	N	7.5	NNW	NNE	2.5	6.3	N	8.9	N	N	2.7	6.9	NNW	9.3	W	NW	1.4	4.6	WNW	7.8	W	SSW	1.2	4.2	N	8.6	NNE	NNE	
5	1.9	5.2	NE	8.9	NE	NE	3.2	8.0	N	11.7	N	N	2.9	8.1	NNW	10.8	NNW	NNW	2.0	4.8	WNW	8.5	WSW	WNW	1.0	2.9	N	6.4	NNE	N	
6	1.2	3.8	NNW	7.1	WSW	NNE	1.8	5.5	N	7.1	NW	N	2.0	5.0	NW	7.7	W	NW	1.4	3.6	WNW	7.5	NNW	NW	1.1	2.8	N	5.6	N	NNE	
7	1.3	4.8	SW	7.7	WSW	WNW	2.2	4.5	N	6.2	N	SE	2.7	6.8	S	9.8	S	SSE	1.8	4.9	E	8.2	E	E	1.0	2.3	N	5.5	NNE	SSW	
8	1.5	5.3	SW	8.7	WSW	NNW	2.3	5.0	NW	6.6	NW	SE	3.6	6.7	SSE	8.2	S	SSE	2.6	4.6	E	8.4	SSE	E	0.9	2.2	N	5.0	S	SSW	
9	3.9	6.5	S	12.6	SSW	S	2.8	6.1	N	10.5	N	SE	6.6	9.8	S	13.4	S	SSE	2.9	5.2	ENE	10.3	SSE	SE	1.1	2.6	S	6.8	SE	SSE	
10	1.5	4.0	NNW	6.4	SW	NE	2.2	5.1	N	6.2	N	SE	2.4	6.5	SE	8.2	SE	SSE	2.0	3.7	ESE	6.4	ENE	E	0.9	2.5	NNE	5.1	NNE	NNE	
11	1.0	2.9	SW	4.6	WSW	N	1.7	4.5	NNW	5.8	NNW	N	1.9	5.2	NW	8.2	WNW	SE	1.5	3.9	NW	6.3	NW	E	0.9	3.0	N	5.8	NNE	NNE	
12	3.0	7.1	SW	14.6	WNW	SSW	2.8	7.4	WSW	15.0	W	SE	5.2	10.8	W	18.5	WNW	SSE	2.8	7.1	WNW	12.6	WNW	S	1.1	3.4	S	8.7	SSE	SSE	
13	3.1	6.4	WNW	12.3	WNW	NW	4.1	8.0	NNW	13.5	NNW	NNW	5.5	10.1	WNW	14.4	W	NW	3.6	6.6	WNW	11.2	WNW	NW	1.6	3.9	N	8.6	NNE	N	
14	1.4	3.2	WSW	5.4	SW	NNE	1.9	5.4	N	6.8	N	SSE	2.2	6.0	WNW	8.7	W	SSE	1.3	4.0	E	6.8	E	E	1.0	3.0	N	6.7	NNE	N	
15	2.8	7.2	S	11.7	S	S	2.8	7.3	S	12.2	SSE	SSE	4.3	9.9	SSE	12.9	SE	SSE	2.0	4.1	SSE	9.0	SW	ESE	1.1	3.6	NNE	7.0	N	NW	
16	2.9	7.6	S	15.6	S	NE	3.0	7.2	N	10.3	NNE	N	3.6	7.4	SSE	9.3	SE	SE	2.6	4.4	E	7.1	E	W	1.0	3.5	N	6.6	N	N	
17	1.7	4.0	NNE	7.3	NE	NE	2.4	5.7	N	8.6	N	N	2.1	4.4	WNW	7.2	WNW	NW	1.8	3.4	W	5.9	WNW	W	0.8	2.4	N	4.5	NNW	N	
18	2.3	6.4	N	9.5	N	NNE	3.8	7.6	N	11.1	N	N	3.8	8.5	NNW	11.3	NNW	N	2.1	4.7	NW	9.1	NW	NW	0.7	2.2	N	4.4	N	NNW	
19	1.5	4.2	NNW	9.4	NNW	NE	2.3	5.9	N	8.8	N	N	2.5	5.5	NW	7.7	WNW	SE	1.5	4.1	W	6.8	NNW	E	1.1	2.8	NNE	5.3	NNE	SSE	
20	1.5	3.6	NNW	6.4	NNW	NNE	1.9	5.1	N	7.4	N	SE	2.8	6.7	SSE	9.8	SSE	SSE	1.7	4.0	SE	10.3	S	E	0.8	3.1	NNE	7.1	NNE	SSW	
21	1.8	4.2	N	5.7	E	N	1.9	4.9	SE	8.5	SE	ESE	2.1	8.7	SSE	10.3	SSE	SE	2.1	4.8	SSE	11.1	SE	SE	0.8	2.7	N	6.6	SE	N	
22	1.5	3.9	NE	6.3	NE	NE	2.6	4.9	SE	8.2	SSE	SE	2.6	6.0	SSE	8.7	S	NE	2.3	4.3	ENE	9.7	SE	E	1.3	4.0	NNE	8.6	NNE	SSW	
23	2.3	5.9	SSW	9.6	WSW	WSW	3.3	6.5	S	11.4	SSW	S	4.8	8.2	SSE	11.3	W	SE	2.7	5.5	NW	11.2	S	SSE	1.0	2.4	N	8.0	SSE	SSE	
24	2.3	4.5	NNE	8.2	NE	NE	3.9	7.2	N	10.0	NNE	N	3.3	5.9	N	7.7	N	NNW	2.6	4.1	W	7.3	W	NW	0.5	1.4	N	2.7	N	N	
25	3.4	5.8	NE	12.1	NNE	NE	4.2	8.2	N	12.3	N	N	3.8	7.8	NW	10.3	NW	N	2.6	5.4	W	8.6	W	W	1.3	3.0	NNE	6.7	N	NNE	
26	1.8	5.9	N	9.2	N	N	2.7	6.3	N	9.5	NNW	N	2.9	6.9	NNW	9.3	NNW	NNW	2.2	4.4	NW	7.9	NNW	NW	0.7	2.1	NNE	4.3	N	SW	
27	1.4	5.0	NNW	7.7	NNW	NNE	2.4	5.8	N	8.8	N	N	2.4	5.5	NNW	7.7	NNW	NNW	1.6	4.0	NW	6.6	NW	WNW	0.9	2.5	NNE	5.3	N	SSE	
28	2.0	6.1	NNW	8.4	NNW	NNE	2.5	6.9	NNW	10.3	N	N	2.8	8.0	NW	10.3	N	E	1.7	5.6	WNW	9.5	W	WNW	1.1	3.3	N	7.6	NNW	N	
29	1.8	5.9	NNW	7.8	NNW	NNW	2.3	6.7	N	8.8	N	NNW	2.9	7.5	NW	9.3	NW	SE	1.5	4.6	WNW	7.9	NNW	WNW	1.2	4.0	NNE	7.3	N	NNE	
30	1.3	3.6	WSW	6.1	WSW	NE	1.8	4.2	N	5.2	NNW	N	1.9	4.3	WNW	7.2	WSW	SE	0.9	2.3	SE	4.9	SSE	ENE	1.0	3.9	NNE	6.5	N	NNE	
31	1.8	5.4	N	7.8	N	NE	2.2	6.0	NE	10.2	NE	SW	2.6	6.5	E	10.8	E	ENE	1.4	5.3	ENE	9.7	ENE	NE	1.2	3.7	NNE	7.5	N	NE	
月最大		8.5	NNW	15.6	S			9.2	NNW	15.0	W			10.8	W	18.5	WNW			7.1	WNW	12.6	WNW			4.7	N	10.9	N		
起日		2		16				2		12				12		12					12					2		2			
上旬平均	2.0					NE	2.6					SE	3.6					SSE	2.1					E	1.1					S	
中旬平均	2.1					NNE	2.7					N	3.4					SSE	2.1					E	1.0					N	
下旬平均	1.9					NE	2.7					N	2.9					NNW	2.0					NW	1.0					N	
月平均	2.0					NE	2.7					N	3.3					SSE	2.1					E	1.0					N	
10m/s以上日数		0						0						3							0						0				
15m/s以上日数		0						0						0							0						0				
20m/s以上日数		0						0						0							0						0				
30m/s以上日数		0						0						0							0						0				

※ “) ” は準正常値、“] ” は資料不足値、“ × ” は欠測

地域気象観測風向・風速月報

福岡県 (82) 2023年3月

単位：(m/s) 3/3頁

観測所名	朝倉						久留米						黒木						大牟田					
	日付	平均	最大	最大風向	最大瞬間	最大瞬間風向	最多	平均	最大	最大風向	最大瞬間	最大瞬間風向	最多	平均	最大	最大風向	最大瞬間	最大瞬間風向	最多	平均	最大	最大風向	最大瞬間	最大瞬間風向
1	1.9	5.1	SSW	9.0	SSW	NE	1.6	4.7	S	9.0	S	SSW	1.9	5.8	SSW	10.8	SSW	NNW	1.8	4.9	S	9.9	S	S
2	3.5	7.1	NW	12.4	NW	NW	2.8	5.8	NNW	11.5	NNW	NNW	1.9	4.9	NNW	11.0	NNW	NNW	3.9	7.8	NNW	12.6	NNW	NNW
3	1.9	3.9	WNW	5.3	WNW	NE	1.1	2.4	W	4.9	NW	W	0.9	2.7	SW	5.2	SW	SW	1.4	3.0	NW	5.5	WNW	E
4	2.0	5.4	N	7.9	N	ENE	2.3	3.7	NNE	6.8	NNE	NE	1.1	3.1	SW	6.2	NNW	NNW	1.6	3.7	NW	5.2	NW	NNW
5	2.5	6.6	NNW	11.4	WNW	NE	2.8	4.6	N	8.7	NNE	NE	1.3	3.5	NNW	10.2	NNW	NNW	2.2	4.8	NW	8.9	NW	N
6	2.7	5.7	WNW	8.3	WNW	ENE	1.5	3.0	NNE	6.3	ENE	N	1.0	3.9	SSW	6.6	WSW	NNW	1.5	4.2	NNW	6.8	NW	E
7	2.1	4.1	NE	6.2	W	NE	1.2	3.4	W	6.3	WSW	WSW	1.0	3.1	WSW	6.5	WSW	N	1.7	3.1	W	5.7	W	ESE
8	2.3	6.1	WSW	9.2	W	NE	1.5	4.3	SSW	8.9	SSW	SW	1.4	4.1	WSW	7.9	W	NNW	1.7	4.1	SW	10.1	WSW	E
9	2.1	5.9	S	9.0	SSW	NE	1.9	6.1	SSW	10.9	SSW	SSW	2.1	5.8	S	10.9	SSW	S	1.5	3.6	SSE	8.4	SE	ESE
10	1.7	5.1	WNW	7.6	WNW	NE	1.3	3.8	ENE	7.3	ENE	W	1.0	3.2	WSW	5.9	WSW	NNW	1.5	3.3	W	5.7	W	W
11	1.9	4.4	WNW	7.0	WSW	NE	1.2	2.9	WSW	6.0	WNW	WSW	1.0	3.6	WSW	7.0	WSW	W	1.3	3.2	WNW	5.7	W	ESE
12	2.8	9.6	NW	15.7	WNW	W	2.2	5.7	WNW	11.8	WNW	WSW	2.0	6.3	SSW	13.5	SSW	SSW	2.2	7.7	NW	14.7	NNW	NW
13	3.7	6.5	WNW	11.8	WNW	WNW	2.9	5.3	WNW	10.0	N	N	1.7	3.9	NNW	9.8	NNW	NNW	3.8	7.8	NW	12.1	NW	NW
14	2.2	4.6	NE	6.2	NE	ENE	1.8	3.7	NNE	5.9	SW	NNE	1.1	3.3	SW	5.9	WSW	WSW	1.4	3.0	W	5.8	WSW	E
15	2.2	5.4	WSW	8.9	WSW	NE	1.8	5.5	SSE	9.4	SSW	S	1.7	5.0	SSW	8.5	SSW	NNW	1.7	5.4	S	11.2	S	ESE
16	2.2	5.3	WNW	8.2	WNW	WNW	1.8	4.1	NE	8.3	E	NE	1.1	3.6	WSW	6.8	WSW	NNW	1.5	3.6	WNW	6.2	WNW	W
17	1.1	3.8	NNE	5.2	NNE	NE	3.2	5.1	NNE	9.7	NNE	NNE	1.0	3.4	NNE	6.4	NNE	NNE	2.1	4.3	N	7.4	N	NNW
18	2.4	7.0	N	11.0	NNW	N	3.2	6.1	NNE	11.9	NNE	NNE	1.4	3.1	NNW	8.9	NNW	NNW	3.3	6.0	NNW	10.5	NNW	NNW
19	2.0	4.2	NNW	6.9	NE	ENE	1.8	3.5	ENE	7.5	NE	NE	1.0	3.3	WSW	6.6	SW	NNW	1.7	4.3	WNW	7.4	WNW	E
20	1.5	5.3	SW	9.2	SW	ENE	1.5	4.0	WNW	7.3	S	NE	0.9	3.5	SW	6.7	W	N	1.3	2.8	WNW	5.7	E	E
21	1.6	6.9	ESE	10.0	SE	ESE	1.9	4.0	NE	7.7	ENE	NNE	0.9	3.4	ESE	6.3	SE	NNW	1.1	3.5	NE	5.6	ESE	NE
22	2.4	5.8	ESE	11.2	ESE	E	1.8	3.2	NE	5.9	NNE	NE	1.4	4.4	ESE	7.4	ESE	N	1.5	3.6	WNW	7.3	SE	W
23	3.0	6.1	SW	11.4	SW	SW	2.6	6.5	SSW	12.5	SSW	SSW	2.5	7.2	SSW	13.4	SSW	SSW	2.3	5.6	SSW	9.8	SSW	SSW
24	2.0	5.6	N	7.7	NNW	NW	2.9	5.1	NE	9.4	ENE	NE	0.9	2.2	NNW	6.5	NNW	NNW	2.3	4.6	NNW	7.0	NNW	NNW
25	2.1	6.0	N	9.1	NNW	N	3.9	5.4	NNE	10.0	N	NNE	1.6	3.2	N	7.9	NNW	N	3.1	5.3	NNW	8.7	NNE	NNW
26	1.8	5.2	N	7.6	NNE	NNW	2.7	4.6	NNE	8.9	N	NNE	1.0	2.6	NNW	6.8	NNW	NNW	2.9	5.2	NNW	9.7	N	NNW
27	2.1	5.4	N	7.7	NNW	NE	1.9	4.0	NNE	7.2	NNE	NE	1.1	3.0	SW	6.5	N	N	1.6	3.8	NNW	6.9	NNE	W
28	2.6	6.5	N	9.4	N	ENE	2.6	4.2	NE	8.8	ENE	NE	1.5	3.7	NNW	8.6	N	NNW	2.0	5.3	NW	9.7	NNW	N
29	2.1	5.3	NNW	8.1	NNW	ENE	2.3	4.3	NE	8.2	ENE	NE	1.3	4.0	NNW	8.8	NNW	NNW	1.9	5.0	NNW	8.9	WSW	N
30	1.6	3.6	NE	5.3	NE	NE	1.5	3.3	NE	6.2	ENE	NE	0.8	2.8	SW	4.4	SW	N	1.0	2.5	W	4.1	W	E
31	2.0	4.8	ESE	8.3	SE	NE	2.6	4.8	ENE	9.5	N	NE	1.4	3.8	E	8.2	ENE	N	1.5	4.3	WNW	6.8	W	E
月最大		9.6	NW	15.7	WNW			6.5	SSW	12.5	SSW			7.2	SSW	13.5	SSW			7.8	NW	14.7	NNW	
起日		12		12				23		23				23		12				13		12		
上旬平均	2.3					NE	1.8					NE	1.4					NNW	1.9					E
中旬平均	2.2					NE	2.1					NNE	1.3					NNW	2.0					NNW
下旬平均	2.1					ENE	2.4					NE	1.3					NNW	1.9					N
月平均	2.2					NE	2.1					NE	1.3					NNW	1.9					NNW
10m/s以上日数		0						0						0							0			
15m/s以上日数		0						0						0							0			
20m/s以上日数		0						0						0							0			
30m/s以上日数		0						0						0							0			

※ “) ” は準正常値、“] ” は資料不足値、“ × ” は欠測

地域気象観測日照時間月報

福岡県 (82) 2023年3月

単位：h 1/1頁

観測所名	宗像	八幡	行橋	飯塚	前原	福岡	太宰府	添田	朝倉	久留米	黒木	大牟田
日付												
1	0.0	0.0	0.6	1.2	0.0	0.0	0.7	1.8	2.2	1.8	2.3	1.3
2	9.3	5.9	7.5	6.8	10.4	9.3	10.6	8.1	9.4	10.7	10.4	10.8
3	10.7	10.6	10.8	10.5	10.4	10.3	10.5	10.3	10.4	10.5	10.3	10.5
4	8.5	6.9	6.3	7.6	8.9	9.0	8.6	6.7	5.9	5.0	4.9	5.9
5	10.7	10.7	11.0	10.8	10.8	10.6	10.7	10.5	10.9	10.9	10.8	10.9
6	10.8	10.8	11.0	10.3	10.9	10.6	11.0	10.5	10.9	10.8	10.8	10.9
7	10.8	10.8	10.9	10.2	10.8	10.2	11.0	10.8	10.8	10.7	10.8	10.7
8	9.2	9.0	9.0	9.0	10.0	9.3	10.0	9.0	9.3	9.4	9.3	9.1
9	3.7	3.1	3.0	2.8	2.2	3.4	2.6	2.4	1.9	1.1	0.7	1.1
10	9.3	10.5	10.5	8.6	10.8	9.8	10.9	10.7	10.5	10.0	10.1	10.3
11	8.4	9.0	9.1	8.2	7.9	8.1	7.9	8.9	8.6	8.9	9.0	9.4
12	3.6	2.9	4.6	3.0	2.1	1.6	3.2	3.6	3.4	3.6	4.2	3.0
13	9.7	9.7	9.5	9.1	9.3	8.6	9.2	9.6	10.1	10.3	10.8	10.2
14	11.0	11.0	11.3	11.2	11.1	10.8	11.2	11.0	11.1	11.3	11.0	11.0
15	8.6	8.9	10.4	9.7	7.2	8.2	9.9	9.9	10.0	9.9	9.5	8.9
16	0.8	0.9	2.5	1.8	2.2	2.2	0.7	1.1	2.3	2.2	0.3	2.5
17	1.0	1.3	1.2	0.5	0.1	0.3	0.7	0.7	0.2	0.1	0.0	0.1
18	3.9	5.3	1.9	3.9	1.6	3.7	1.2	1.0	1.6	2.4	1.3	4.8
19	10.9	10.8	11.1	10.8	10.9	10.7	11.1	11.0	11.1	11.0	11.0	10.9
20	4.9	5.2	8.2	4.8	5.3	4.8	5.4	6.1	5.7	5.1	4.6	4.5
21	0.0	0.0	0.0	0.0	0.0	0.0	0.0	0.0	0.0	0.0	0.0	0.0
22	7.7	8.3	2.4	4.3	5.1	6.9	6.1	4.3	5.8	6.7	5.5	6.3
23	0.0	0.0	0.0	0.0	0.0	0.0	0.0	0.0	0.0	0.0	0.0	0.0
24	0.0	0.0	0.0	0.0	0.0	0.0	0.0	0.0	0.0	1.6	0.0	0.0
25	7.2	6.8	5.3	3.7	3.5	4.5	2.2	4.1	2.4	3.2	2.5	4.4
26	1.1	0.1	0.2	0.6	1.3	0.3	0.0	0.1	0.0	0.4	0.0	0.4
27	4.4	2.1	4.1	3.3	6.6	8.1	6.5	4.4	6.9	6.6	7.9	8.5
28	11.5	11.6	11.6	9.8	11.7	11.6	11.7	11.3	11.6	11.5	11.5	11.4
29	10.8	10.9	11.3	10.7	10.4	10.5	11.1	10.7	11.1	10.8	10.8	10.6
30	8.1	8.3	7.6	7.4	6.1	7.3	5.1	6.0	3.1	2.2	2.1	1.0
31	9.1	9.3	8.5	8.2	7.8	8.0	7.6	7.4	6.8	6.7	7.4	6.8
旬合計 上旬	83.0	78.3	80.6	77.8	85.2	82.5	86.6	80.8	82.2	80.9	80.4	81.5
旬合計 中旬	62.8	65.0	69.8	63.0	57.7	59.0	60.5	62.9	64.1	64.8	61.7	65.3
旬合計 下旬	59.9	57.4	51.0	48.0	52.5	57.2	50.3	48.3	47.7	49.7	47.7	49.4
月合計	205.7	200.7	201.4	188.8	195.4	198.7	197.4	192.0	194.0	195.4	189.8	196.2
0.1時間未満日数	4	4	3	3	4	4	4	3	4	2	5	3

※ “) ” は準正常値、“] ” は資料不足値、“ × ” は欠測

地域気象観測相対湿度月報

福岡県 (82)

2023年3月

蒸気圧単位：hPa 相対湿度単位：% 1/2頁

観測所名 日付	宗像			八幡			空港北町			行橋			飯塚			前原			福岡		
	平均	平均	最小	平均	平均	最小	平均	平均	最小	平均	平均	最小	平均	平均	最小	平均	平均	最小	平均	平均	最小
	蒸気圧	湿度	湿度	蒸気圧	湿度	湿度	蒸気圧	湿度	湿度	蒸気圧	湿度	湿度	蒸気圧	湿度	湿度	蒸気圧	湿度	湿度	蒸気圧	湿度	湿度
1	11.7	92	58	11.1	78	56				10.5	85	63	10.8	79	56	12.0	85	56	11.3	78	56
2	5.2	53	32	4.6	43	32				5.2	50	33	5.2	51	32	4.9	49	29	5.2	47	34
3	6.8	77	40	5.9	59	34				6.1	68	38	6.1	66	30	6.6	71	42	6.4	59	40
4	8.0	75	30	7.1	61	27				6.7	65	24	7.0	65	29	8.0	71	30	8.0	61	42
5	7.2	73	22	6.8	62	30				6.8	65	31	6.6	66	25	7.8	73	33	7.7	63	38
6	8.1	79	34	7.0	61	28				6.9	63	30	6.4	62	23	8.0	72	27	7.9	61	32
7	9.9	82	44	8.3	61	27				8.6	69	39	7.9	63	21	9.7	74	37	8.7	58	34
8	10.6	82	36	10.0	62	23				9.1	71	44	8.5	62	14	10.3	73	42	9.9	61	38
9	12.6	83	50	11.9	66	48				11.2	78	61	11.8	71	54	13.3	69	51	12.2	67	46
10	14.3	90	61	13.5	75	56				13.2	79	60	12.8	76	41	14.9	87	64	14.0	78	57
11	12.5	82	38	11.6	66	31				12.4	80	59	11.4	68	35	13.6	83	46	13.2	73	44
12	13.5	85	42	12.5	74	37				12.8	81	53	12.1	74	40	13.7	83	49	12.8	71	46
13	5.4	59	37	4.8	48	32				5.3	52	31	5.0	51	27	5.3	54	34	5.3	49	34
14	6.3	70	16	5.2	50	20				5.7	62	27	5.7	58	24	6.2	63	24	5.7	48	20
15	9.8	74	37	8.9	59	33				9.4	75	50	8.8	65	32	9.9	64	40	9.2	53	38
16	14.3	93	70	12.9	81	58				12.2	79	56	12.0	72	47	13.5	78	55	12.6	72	55
17	12.0	86	48	10.5	71	33				9.9	70	41	11.4	78	43	12.4	86	58	11.8	77	57
18	11.7	90	63	10.9	80	51				10.9	82	48	10.9	82	46	12.3	90	66	11.6	81	59
19	9.5	82	47	8.2	65	35				8.4	71	38	8.5	70	35	9.6	77	39	9.8	69	50
20	10.4	77	43	9.2	62	31				10.4	77	52	9.9	71	36	11.3	80	41	10.2	65	36
21	15.2	100	94	14.6	94	73				13.9	93	81	14.1	95	83	16.3	100	86	15.3	91	69
22	17.5	90	69	15.1	78	62				14.6	82	70	15.1	81	63	17.2	86	59	15.9	73	54
23	19.8	99	90	18.7	93	78				17.5	89	79	18.3	93	81	20.2	97	81	18.7	87	70
24	16.0	99	95	15.2	92	85				15.0	87	74	15.0	92	81	16.1	98	89	15.4	92	83
25	12.9	83	63	11.7	72	55				11.7	74	55	12.1	76	53	13.1	82	63	12.5	77	63
26	13.0	95	83	12.4	87	70				11.8	84	65	12.0	87	66	13.0	93	71	12.4	84	72
27	11.0	88	59	10.6	79	54				10.3	80	50	10.3	80	49	11.4	84	53	10.9	74	54
28	8.5	73	21	7.6	59	21				7.7	63	23	7.8	66	14	8.9	70	19	9.2	62	34
29	8.2	71	23	6.6	49	21				6.8	57	18	7.1	59	24	8.2	63	21	7.8	51	31
30	8.4	62	20	6.8	46	18				9.6	71	48	8.1	58	25	9.8	67	28	8.9	51	32
31	11.7	72	23	9.4	52	19				11.3	71	43	10.0	59	24	11.7	67	33	10.3	52	20
月極値			16			18						18			14			19			20
起日			14			30						29			28			28			31
上旬平均	9.4	79		8.6	63					8.4	69		8.3	66		9.6	72		9.1	63	
中旬平均	10.5	80		9.5	66					9.7	73		9.6	69		10.8	76		10.2	66	
下旬平均	12.9	85		11.7	73					11.8	77		11.8	77		13.3	82		12.5	72	
月平均	11.0	81		10.0	67					10.1	73		10.0	71		11.3	77		10.7	67	

※ “) ” は準正常値、“] ” は資料不足値、“ × ” は欠測

地域気象観測相対湿度月報

福岡県 (82)

2023年3月

蒸気圧単位：hPa 相対湿度単位：% 2/2頁

観測所名 日付	博多			太宰府			添田			朝倉			久留米			黒木			大牟田		
	平均 蒸気圧	平均 湿度	最小 湿度	平均 蒸気圧	平均 湿度	最小 湿度	平均 蒸気圧	平均 湿度	最小 湿度	平均 蒸気圧	平均 湿度	最小 湿度	平均 蒸気圧	平均 湿度	最小 湿度	平均 蒸気圧	平均 湿度	最小 湿度	平均 蒸気圧	平均 湿度	最小 湿度
1				10.6	78	55	10.7	80	49	10.8	81	52	11.6	82	54	10.6	82	52	10.8	77	52
2				4.7	46	31	5.7	61	34	5.6	57	34	5.4	53	29	5.9	67	36	5.1	50	26
3				6.0	64	34	5.7	64	29	5.9	67	28	6.2	64	34	5.0	63	19	5.1	62	13
4				6.7	60	27	6.4	61	28	6.9	64	33	6.7	55	24	6.2	59	35	6.6	61	32
5				6.5	61	25	6.5	63	33	6.5	64	26	6.5	54	28	6.1	59	24	6.2	57	23
6				6.6	61	29	6.3	59	30	6.5	60	27	6.8	59	27	6.0	61	22	6.7	64	18
7				8.2	64	38	7.3	57	22	8.1	69	37	8.7	68	41	7.5	68	28	8.1	67	36
8				8.8	62	20	8.3	64	18	8.7	69	24	10.0	73	25	8.8	72	35	9.3	69	28
9				11.8	74	54	11.5	73	45	11.4	77	58	12.5	81	61	11.3	79	57	11.7	80	60
10				12.5	74	33	12.7	79	37	12.5	77	27	13.8	77	39	12.5	77	30	12.2	74	36
11				11.9	69	33	11.8	72	40	12.1	73	35	12.9	72	35	11.9	73	42	12.6	75	38
12				12.1	70	43	12.3	76	38	12.7	78	48	13.4	78	46	12.4	79	40	13.0	77	46
13				4.7	48	30	5.5	60	32	5.4	55	27	5.1	48	25	5.9	66	36	5.0	48	22
14				4.9	50	12	6.0	62	29	5.3	54	22	5.5	52	14	5.4	59	22	6.0	61	13
15				8.7	56	35	9.1	69	27	8.9	64	29	9.4	61	33	8.8	66	28	9.3	63	39
16				12.1	72	50	11.8	74	46	12.2	73	49	12.7	73	50	11.6	74	48	11.8	69	45
17				11.1	76	50	10.6	76	43	12.3	82	50	11.8	76	49	13.1	88	68	12.5	82	57
18				10.6	79	50	11.5	94	67	10.8	82	52	11.5	81	54	11.0	84	60	11.2	79	53
19				8.2	67	27	8.7	72	31	8.6	70	31	8.8	66	28	8.1	70	27	8.6	70	25
20				9.5	66	32	10.1	75	38	10.3	77	38	10.5	72	40	10.1	77	39	10.7	79	45
21				14.5	88	77	14.0	96	81	14.6	90	72	15.8	96	88	15.0	96	76	15.3	96	85
22				15.1	74	56	15.2	89	69	15.5	73	52	16.8	77	56	15.6	76	54	16.0	76	56
23				18.2	85	70	17.9	93	76	18.7	92	72	20.0	99	89	18.7	95	90	19.0	94	76
24				14.7	87	77	15.4	96	91	15.5	89	79	16.1	89	71	15.7	92	80	16.0	87	70
25				11.9	74	52	12.1	78	51	12.8	77	57	13.1	76	54	12.8	78	50	13.0	75	55
26				11.5	81	62	11.9	91	74	12.0	86	67	12.5	85	64	12.1	91	70	11.9	84	61
27				9.8	72	45	10.1	79	51	10.3	77	49	10.6	74	44	9.7	76	39	10.0	74	38
28				7.4	59	21	7.5	62	22	7.5	60	21	7.8	56	20	6.9	58	21	7.7	58	17
29				6.6	52	22	6.2	51	23	6.7	54	25	6.6	48	20	6.3	51	21	7.0	56	22
30				7.6	52	23	9.1	64	39	8.0	57	24	8.4	53	27	8.4	61	38	9.1	67	40
31				8.4	47	17	9.8	62	24	8.9	54	18	8.9	47	17	8.0	49	17	9.8	57	30
月極値						12			18			18			14			17			13
起日						14			8			31			14			31			14
上旬平均				8.2	64		8.1	66		8.3	69		8.8	67		8.0	69		8.2	66	
中旬平均				9.4	65		9.7	73		9.9	71		10.2	68		9.8	74		10.1	70	
下旬平均				11.4	70		11.7	78		11.9	74		12.4	73		11.7	75		12.3	75	
月平均				9.7	67		9.9	73		10.1	71		10.5	69		9.9	72		10.2	71	

※ “) ” は準正常値、“] ” は資料不足値、“ × ” は欠測

2023年（令和5年）3月に月の極値を更新した一覧表

官署名	項目	更新した値（年月）	従来 of 極値（年月）	統計開始年
福岡	月平均気温の高い方から	13.6°C（2023/3）	13.5°C（2021/3）	1890年3月
飯塚	月平均気温の高い方から	12.1°C（2023/3）	12.0°C（2021/3）	1936年3月