福　岡　県　気　象　月　報

令和５年（2023年）４月

福　岡　管　区　気　象　台

4月の気象概況

上旬：期間の中頃は前線や暖かく湿った空気の影響で雨の降った日があったが、高気圧に覆われて晴れた日が多かった

期間の初めは高気圧に覆われて晴れたが、4日は気圧の谷の影響で曇りとなり、5日から7日にかけては前線の影響で雨が降った。8日以降は高気圧に覆われて晴れた。
気温は平年より高く、旬平均気温は13.5～15.7℃（平年差 1.4～2.1℃）となった。
降水量は平年並で、旬降水量は6.0～55.0mm（平年比 53～109％）となった。
日照時間は平年より多く、旬日照時間は平年比 120～136％となった。

日	天気概況	福岡の昼間の天気
1 日	高気圧に覆われた	薄曇時々晴
2 日	高気圧に覆われた	晴
3 日	高気圧に覆われた	晴
4 日	気圧の谷の影響を受けた	曇
5 日	気圧の谷や暖かく湿った空気の影響を受けた	雨
6 日	前線や暖かく湿った空気の影響を受けた	雨後曇
7 日	前線や湿った空気の影響を受けた	晴時々雨一時曇
8 日	高気圧に覆われた	晴
9 日	高気圧に覆われた	晴
10 日	高気圧に覆われた	晴後時々薄曇

中旬：期間の前半は低気圧や前線の影響で雨の降った日が多く、期間の後半は高気圧に覆われて晴れた日が多かった
11日から12日にかけて「黄砂に関する福岡県気象情報」を発表
12日と13日に黄砂を観測した
15日から16日にかけて「落雷と突風及び降ひょうに関する福岡県気象情報」を発表

期間の前半は低気圧や前線の影響で雨の降った日が多く、期間の後半は高気圧に覆われて晴れた日が多かった。16日は上空に強い寒気が流れ込み、大気の状態が非常に不安定となり雷を観測した。
気温は平年より高く、旬平均気温は15.7～17.9℃（平年差 1.7～2.8℃）となった。
降水量は概ね平年より多く、旬降水量は40.5～87.5mm（平年比 70～189％）となった。
日照時間は平年並で、旬日照時間は平年比 97～110％となった。

日	天気概況	福岡の昼間の天気
11 日	湿った空気の影響を受けた	曇時々晴
12 日	はじめは前線の影響を受けたが次第に高気圧に覆われた	晴時々曇一時雨
13 日	高気圧に覆われた	晴一時薄曇
14 日	前線の影響を受けた	曇後雨
15 日	低気圧や前線の影響を受けた	雨時々曇
16 日	高気圧に覆われたが、上空の寒気の影響を受けた	晴一時薄曇
17 日	高気圧に覆われた	晴
18 日	高気圧に覆われた	薄曇時々晴
19 日	前線や湿った空気の影響を受けた	曇
20 日	高気圧に覆われた	晴時々薄曇

下旬：天気は数日の周期で変化した

天気は数日の周期で変化し、24日から26日は低気圧が、29日は前線が九州を通過した影響で雨が降った。
気温は平年並か平年より低く、旬平均気温は14.5～16.6℃（平年差 -0.9～0.0℃）となった。
降水量は平年より多く、旬降水量は58.5～142.0㎜（平年比 138～219%）となった。
日照時間は概ね平年並で、旬日照時間は平年比 88～99%となった。

日	天気概況	福岡の昼間の天気
21 日	気圧の谷の影響を受けた	曇
22 日	高気圧に覆われた	晴
23 日	高気圧に覆われたが気圧の谷の影響も受けた	晴時々曇
24 日	気圧の谷や湿った空気の影響を受けた	曇時々雨
25 日	低気圧や前線の影響を受けた	雨
26 日	はじめは気圧の谷の影響を受けたが高気圧に覆われた	晴一時曇
27 日	高気圧に覆われた	晴後一時薄曇
28 日	高気圧に覆われたが気圧の谷の影響も受けた	晴時々曇
29 日	前線の影響を受けた	大雨
30 日	高気圧に覆われたが気圧の谷の影響も受けた	晴時々曇

4月の福岡と飯塚の気象要素の旬別・月階級区分表

観測所		期間	平均気温				降水量				日照時間			
地点番号	地点名		観測値（℃）	平年値（℃）	平年差（℃）	階級	観測値（mm）	平年値（mm）	平年比（%）	階級	観測値（hr）	平年値（hr）	平年比（%）	階級
47807	福岡	上旬	15.7	13.9	1.8	高い	33.5	41.9	80	平年並	78.6	60.4	130	多い
		中旬	17.9	15.4	2.5	かなり高い	60.5	36.1	168	多い	66.5	62.4	107	平年並
		下旬	16.5	17.0	-0.5	平年並	88.0	40.2	219	かなり多い	60.3	65.4	92	平年並
		月	16.7	15.4	1.3	高い	182.0	118.2	154	多い	205.4	188.1	109	多い
47809	飯塚	上旬	14.5	12.7	1.8	高い	33.5	43.9	76	平年並	77.8	58.9	132	多い
		中旬	16.8	14.3	2.5	かなり高い	72.5	41.7	174	多い	65.3	59.1	110	平年並
		下旬	15.4	16.0	-0.6	平年並	84.5	43.0	197	多い	57.4	63.9	90	平年並
		月	15.6	14.3	1.3	高い	190.5	128.6	148	多い	200.5	181.9	110	多い

※括弧は欠測値を含む

気　象　分　布　図　　（2023 年 4 月）

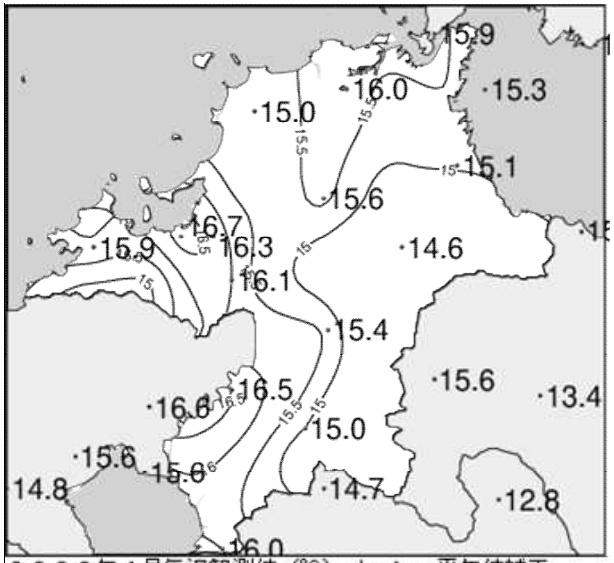

２０２３年４月気温観測値（℃）メッシュ平年値補正

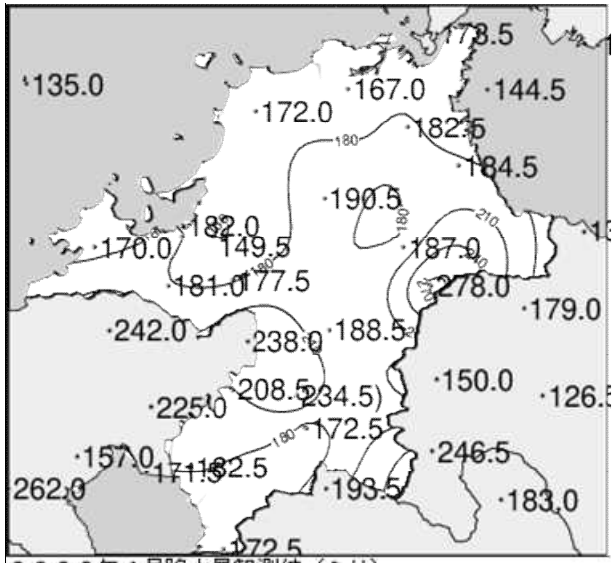

２０２３年４月降水量観測値（ミリ）

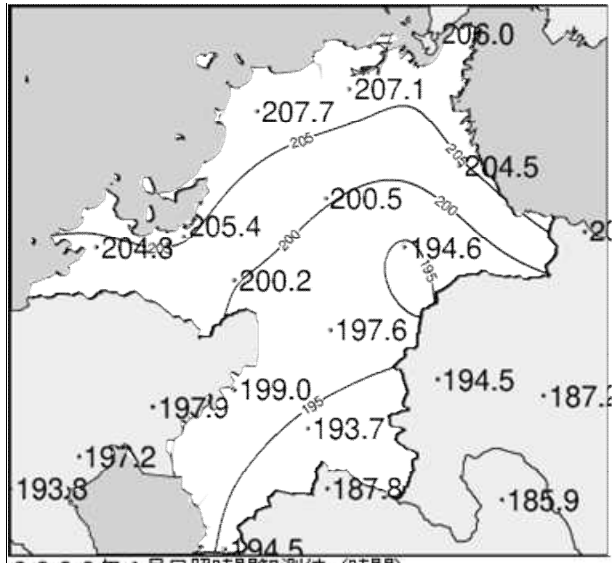

２０２３年４月日照時間観測値（時間）

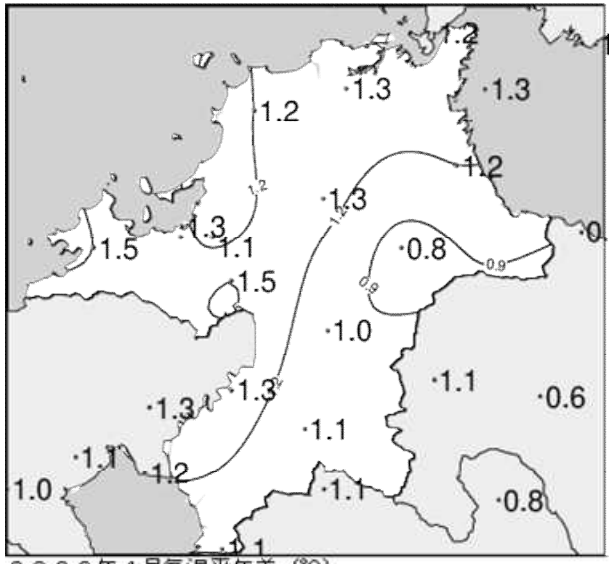

２０２３年４月気温平年差（℃）

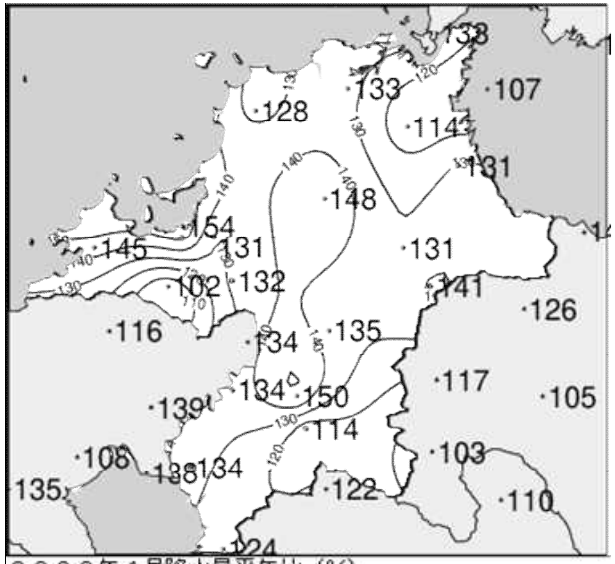

２０２３年４月降水量平年比（%）

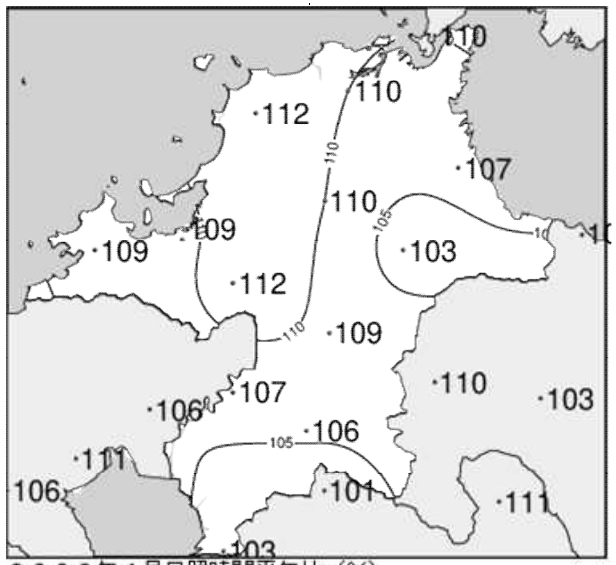

２０２３年４月日照時間平年比（%）

※気温観測値の等値線は、地形の影響を考慮した「メッシュ平年値 2020」のデータを用いて観測所のない所の気温も推計して作成しています。

※“　）”は準正常値、　“　］　”は資料不足値

アメダス　気象経過図：2023年04月01日-2023年04月30日

飯塚

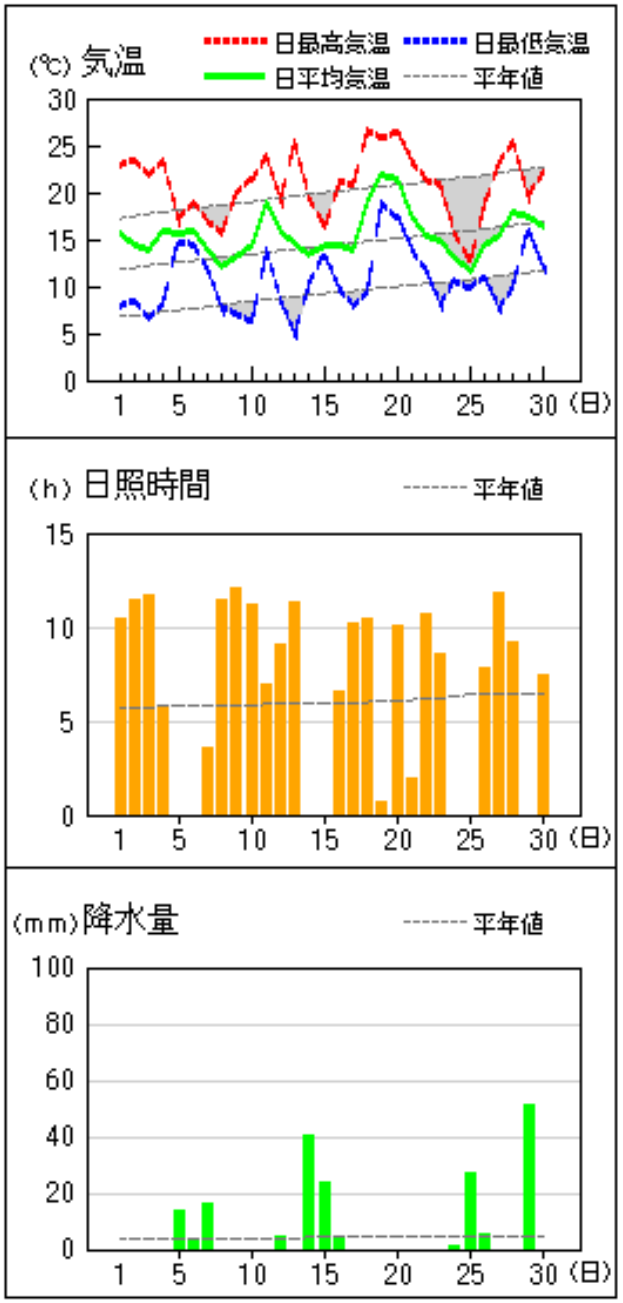

八幡

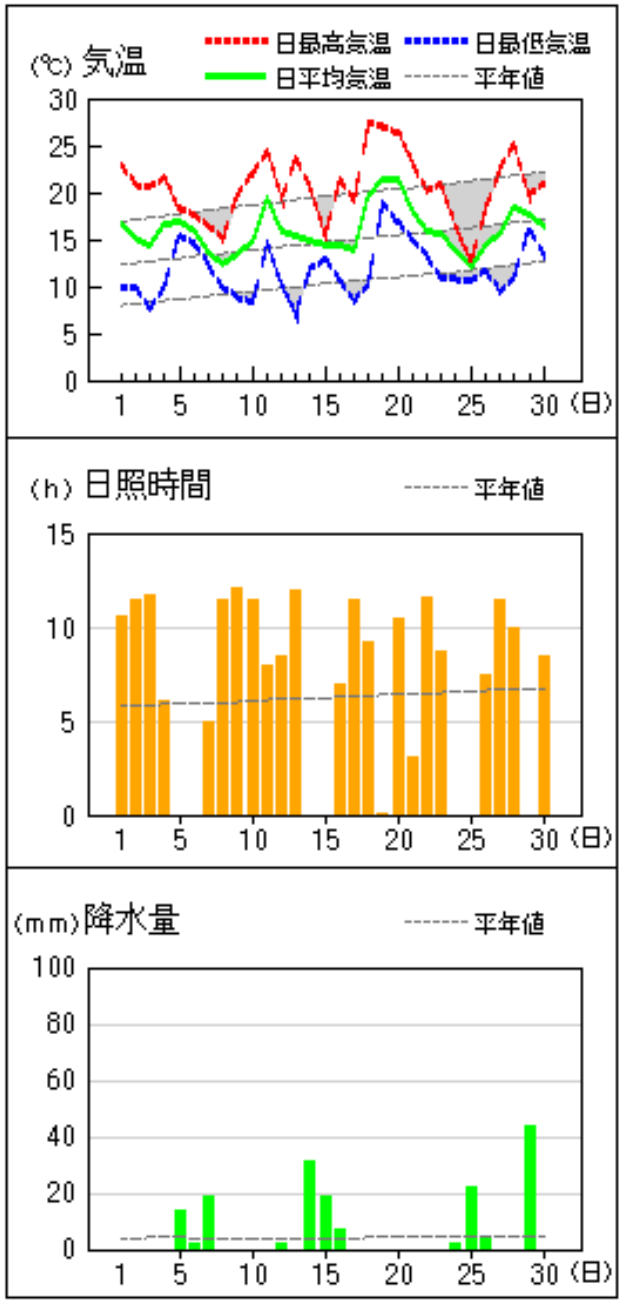

行橋

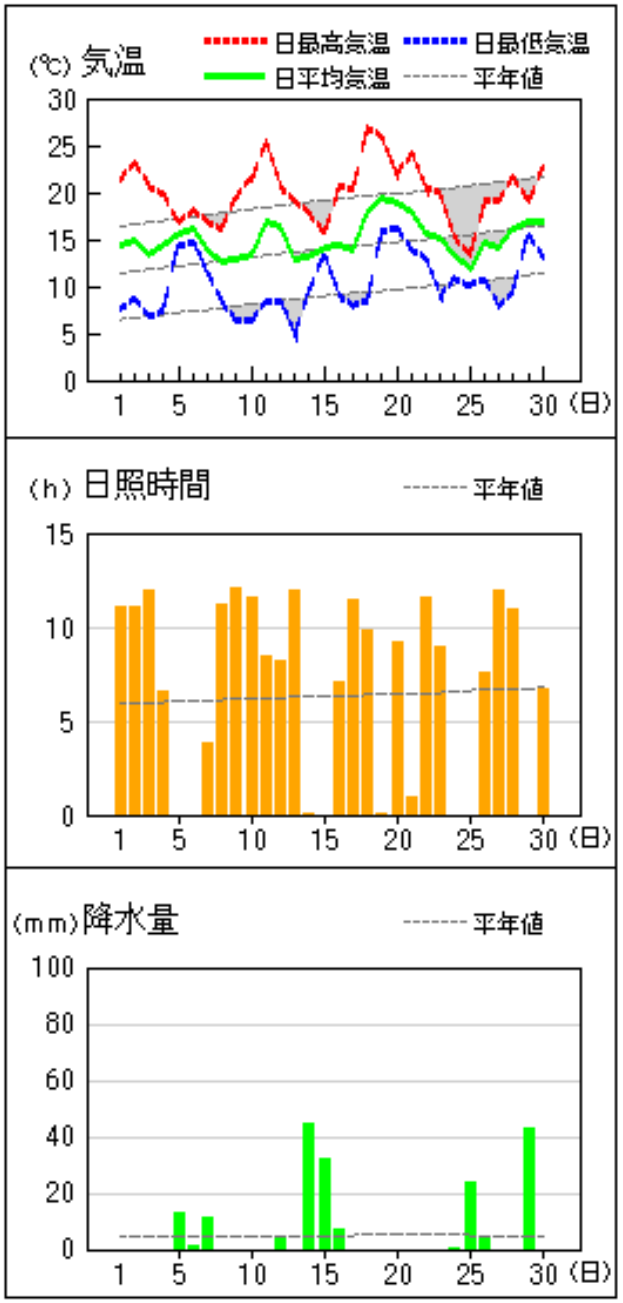

アメダス　気象経過図：2023年04月01日-2023年04月30日

福岡

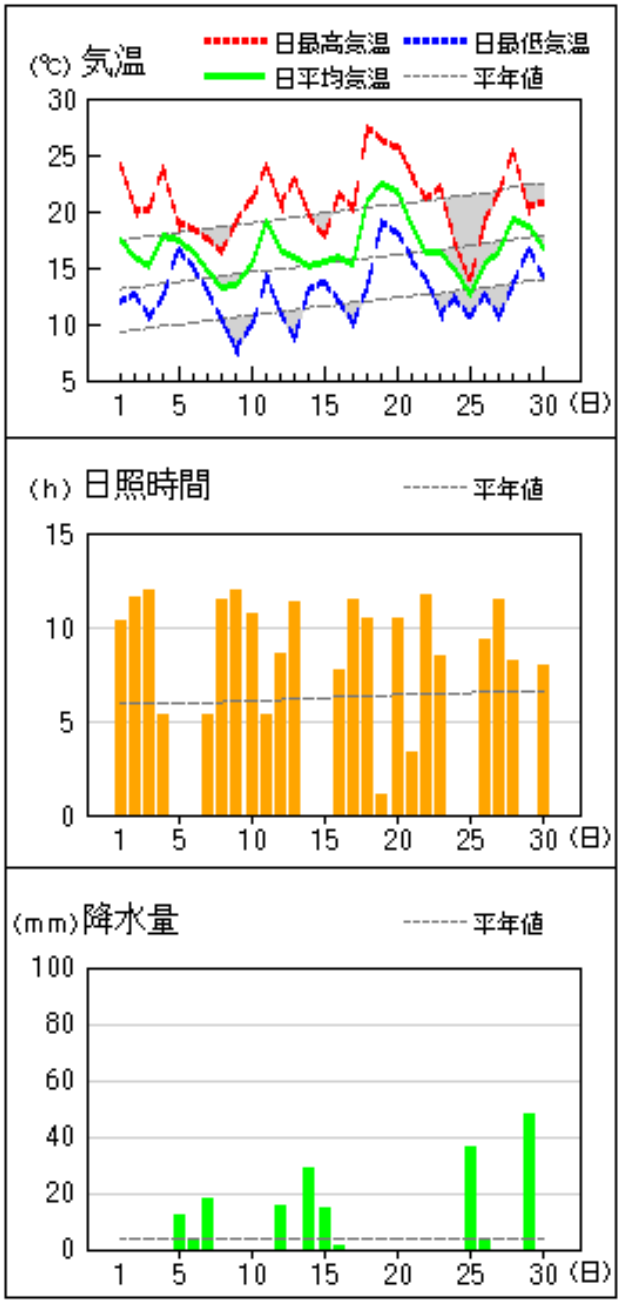

久留米

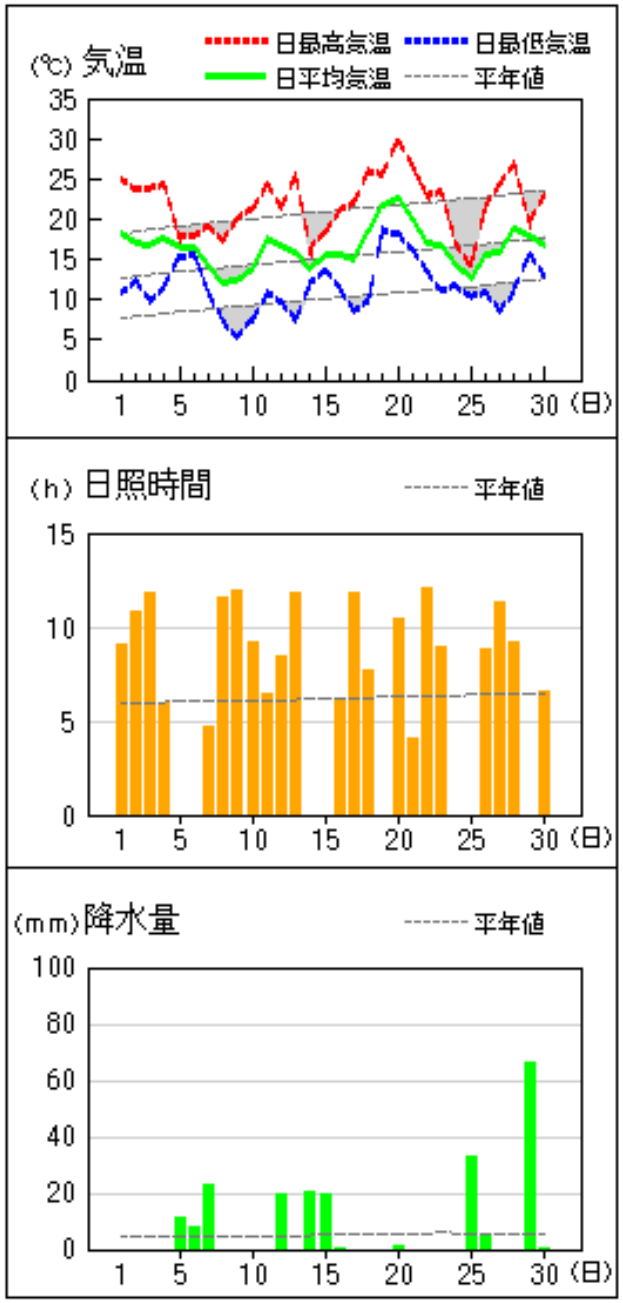

大牟田

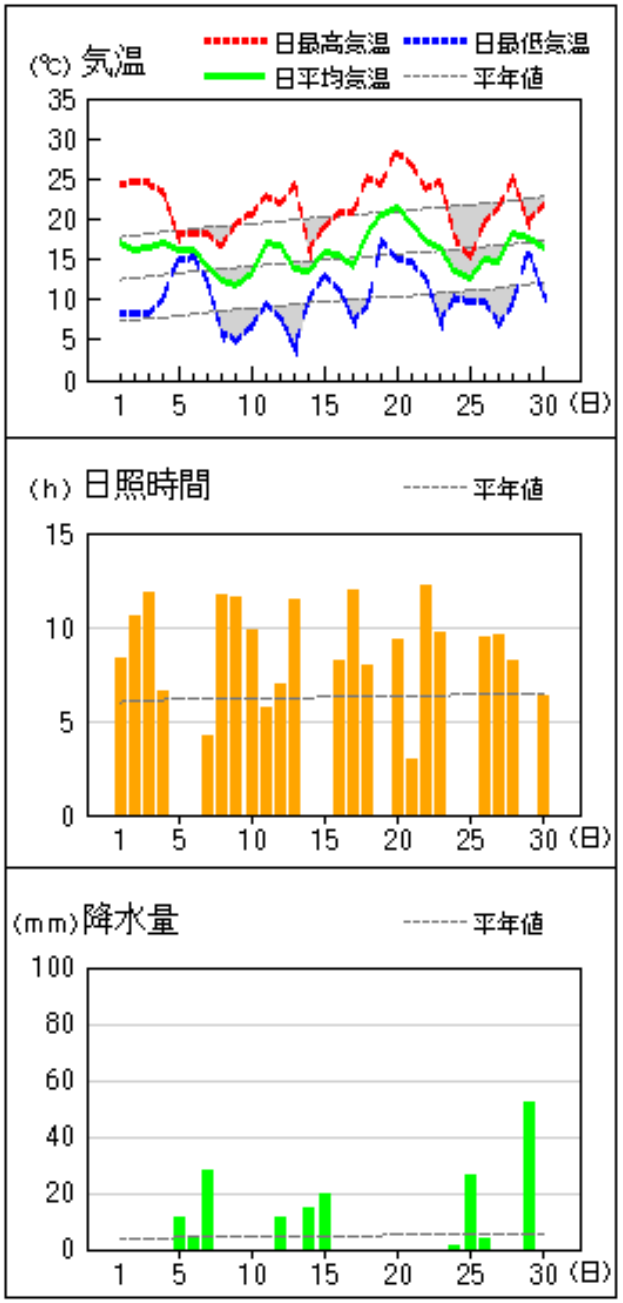

気　象　月　表

地点番号 47807　地点名 福岡 （福岡県） 　気象官署名 福岡管区気象台　2023年4月

日付	平均気圧 現地 hPa	平均気圧 海面 hPa	気温 平均 ℃	気温 最高 ℃	気温 最低 ℃	平均蒸気圧 hPa	相対湿度 平均 %	相対湿度 最小 %	平均雲量 10分比	日照時間 h	全天日射量 MJ/m²	降水量 mm	降水量 最大 1時間 mm	降水量 最大 10分 mm	最深積雪 cm	降雪深さ合計 cm	風速 平均 m/s	風速 最大 m/s	風速 最大 風向16方位	風速 最大瞬間 m/s	風速 最大瞬間 風向16方位	天気概況 昼 06:00～18:00	天気概況 夜 18:00～06:00	大気現象	日付
1	1013.0	1014.8	17.3	24.1	11.9	12.0	61	21	6.0	10.3	21.63	–	–	–	–	–	3.0	8.2	N	11.5	N	薄曇時々晴	薄曇後晴		1
2	1013.5	1015.3	15.9	20.1	12.6	11.8	65	55	1.3	11.6	23.71	–	–	–	–	–	4.5	11.5	N	17.0	N	晴	快晴		2
3	1019.1	1020.9	15.2	20.2	10.6	11.4	67	45	1.0	11.9	24.93	–	–	–	–	–	2.9	7.7	N	11.8	N	晴	晴後薄曇		3
4	1019.1	1020.9	17.8	23.8	12.4	11.8	58	45	10.0	5.3	16.69	–	–	–	–	–	1.9	5.0	NNW	6.5	SE	曇	曇		4
5	1013.8	1015.6	17.5	19.1	16.5	14.2	71	52	10.0	0.0	2.37	12.5	3.0	1.0	–	–	3.8	8.7	SSE	18.3	SSE	雨	雨時々曇	●	5
6	1010.5	1012.3	16.4	18.4	15.0	16.2	87	78	10.0	0.0	4.58	3.0	1.5	0.5	–	–	2.2	5.1	SE	9.0	SE	雨後曇	曇後雨	● ＝	6
7	1010.9	1012.7	14.6	17.6	12.8	12.3	75	46	6.8	5.3	13.68	18.0	6.5	1.5	–	–	3.2	5.7	NNW	9.2	NNW	晴時々雨一時曇	晴	● ＝ ∞	7
8	1017.2	1019.0	13.2	16.3	10.3	6.6	44	26	2.3	11.5	26.49	–	–	–	–	–	4.4	7.5	NW	13.6	NW	晴	快晴		8
9	1018.9	1020.7	13.4	19.0	7.7	8.6	57	36	1.8	12.0	26.02	–	–	–	–	–	2.6	6.6	NNW	9.5	NNW	晴	快晴		9
10	1017.5	1019.3	15.4	21.0	9.8	10.2	59	41	5.0	10.7	23.80	–	–	–	–	–	2.2	5.9	N	8.2	SSW	晴後時々薄曇	薄曇		10
11	1014.3	1016.0	19.1	24.1	14.3	12.8	58	42	6.5	5.3	15.04	–	–	–	–	–	3.2	7.1	S	13.3	S	曇時々晴	雨時々曇一時晴、雷を伴う		11
12	1014.3	1016.1	16.5	20.5	11.0	11.8	62	37	5.0	8.6	22.12	15.5	10.5	5.0	–	–	3.3	8.6	N	12.9	N	晴時々曇一時雨	快晴	● ＝ Ꝁ 🅂	12
13	1016.8	1018.6	16.0	22.9	8.7	7.9	44	16	4.8	11.3	24.45	–	–	–	–	–	2.2	5.6	N	7.1	NNW	晴一時薄曇	薄曇一時晴	🅂	13
14	1013.0	1014.8	15.1	19.7	13.1	12.4	73	44	10.0	0.0	5.02	29.0	8.0	2.5	–	–	2.3	5.9	S	10.6	SSW	曇後雨	大雨	●	14
15	1000.9	1002.7	15.5	17.9	13.7	16.4	93	83	10.0	0.0	3.85	15.0	6.5	4.0	–	–	2.6	5.8	NNW	9.5	N	雨時々曇	晴時々曇一時雨	● ＝	15
16	1003.5	1005.3	16.0	21.6	11.9	12.2	70	36	4.8	7.7	19.88	1.0	1.0	1.0	–	–	3.5	8.7	N	15.0	WSW	晴一時薄曇	晴時々曇一時雨、雷を伴う	● Ꝁ	16
17	1015.0	1016.8	15.3	20.1	10.0	10.4	62	34	2.0	11.5	25.58	–	–	–	–	–	2.1	5.9	N	8.3	NNW	晴	晴後一時薄曇		17
18	1013.2	1014.9	21.0	27.5	13.3	13.7	55	37	6.0	10.5	23.12	–	–	–	–	–	4.0	8.0	S	14.6	S	薄曇時々晴	薄曇		18
19	1009.5	1011.2	22.5	26.4	19.1	19.0	70	52	10.0	1.1	12.95	–	–	–	–	–	2.9	6.6	N	10.0	S	曇	曇後一時晴	＝	19
20	1007.3	1009.1	21.7	25.8	18.1	18.8	73	56	7.5	10.5	23.90	0.0	0.0	0.0	–	–	2.3	7.0	N	9.6	N	晴時々薄曇	薄曇	● ＝	20
21	1007.4	1009.2	18.7	23.1	15.6	15.9	74	61	10.0	3.3	13.81	–	–	–	–	–	4.0	10.1	N	16.0	NNE	曇	晴時々曇	＝ ∞	21
22	1014.2	1016.0	16.4	21.1	14.0	8.2	45	19	3.3	11.7	26.15	–	–	–	–	–	5.6	12.3	N	18.7	N	晴	晴一時薄曇		22
23	1018.7	1020.5	16.4	22.1	11.0	7.2	38	14	7.0	8.4	22.80	–	–	–	–	–	4.3	8.4	N	14.2	ENE	晴時々曇	曇		23
24	1020.0	1021.8	14.8	17.3	12.3	8.5	51	31	10.0	0.0	6.15	0.0	0.0	0.0	–	–	2.6	5.4	NE	9.8	ENE	曇時々雨	雨一時曇	●	24
25	1011.8	1013.6	12.7	14.0	10.7	13.5	92	65	10.0	0.0	2.98	36.0	6.0	2.0	–	–	1.9	4.1	NW	7.0	NW	雨	雨	● ＝	25
26	1011.4	1013.2	15.4	19.0	12.7	12.0	70	37	4.3	9.3	25.68	4.0	3.5	1.5	–	–	3.9	8.0	NW	12.4	NW	晴一時曇	晴	● ＝	26
27	1018.9	1020.7	16.3	21.6	10.6	11.5	63	34	2.3	11.4	25.60	–	–	–	–	–	2.5	6.6	N	8.5	N	晴後一時薄曇	晴時々薄曇		27
28	1017.3	1019.1	19.2	25.4	13.4	13.6	62	40	6.5	8.2	22.53	–	–	–	–	–	2.4	5.3	SSE	9.4	SSE	晴時々曇	曇時々雨一時晴		28
29	1008.2	1010.0	18.6	20.5	16.5	18.3	85	66	10.0	0.0	2.76	48.0	19.0	7.0	–	–	2.9	6.1	SE	11.7	SE	大雨	曇時々雨	●	29
30	1010.1	1011.9	16.7	20.8	14.1	12.0	64	40	6.3	8.0	22.90	0.0	0.0	0.0	–	–	2.8	5.4	NW	8.8	W	晴時々曇	晴	●	30

	現地 hPa	海面 hPa	気温 平均	気温 最高	気温 最低	平均蒸気圧	湿度 平均	平均雲量	日照時間	全天日射量	降水量	降雪深さ合計	平均風速	最大風速	風向別頻度%			
上旬	1015.4	1017.2	15.7	20.0	12.0	11.5	64	5.4	78.6	18.4	33.5	–	3.1	5.8	8.3	16.9	5.3	2.9
中旬	1010.8	1012.6	17.9	22.7	13.3	13.5	66	6.7	66.5	17.6	60.5	–	2.8	5.7	(北)			1.5
下旬	1013.8	1015.6	16.5	20.5	13.1	12.1	64	7.0	60.3	17.2	88.0	–	3.3	3.5	(西)風向別頻度%(東)			1.8
月	1013.3	1015.1	16.7	21.0	12.8	12.4	65	6.4	205.4	17.7	182.0	–	3.1	5.0	(南) (0.3)			7.1
平年	1013.3	1015.1	15.4	19.9	11.5	11.4	64	6.3	188.1	16.9	118.2	–	3.1	5.0	2.6	6.9	7.9	13.3

月最大24時間降水量 mm	期間	起日
48.0	29日4時～29日22時	29

最低海面気圧 hPa	起日
1000.3	15

可照時間 h	日照率
	53%

階級別	気温℃ 最高<0	平均<0	最低<0	最高≧25	平均≧25	最低≧25	最高≧30	最高≧35	日降水量mm ≧0.0	≧0.5	≧1.0	≧10	≧30	日最深積雪cm ≧0	≧10	≧20	≧50	≧100	日最大風速m/s ≧10	≧15	≧30	日平均雲量 <1.5	≧8.5
日数	0	0	0	4	0	0	0	0	13	10	10	7	2	0	0	0	0	0	3	0	0	2	10
平年	0.0	0.0	0.0	2.3	0.0	0.0	0.0	0.0	16.3	10.8	9.7	3.9	1.0	0.0	0.0	0.0	0.0	0.0	1.3	0.0	0.0	3.7	10.6

日数	不照	大気現象 雪	霧	雷
	7	0	0	2
平年	4.7	0.0	0.2	1.5

現象		平年
霜	初	12／13
	終	3／12
雪	初	12／18
	終	3／2

※“ ）”は準正常値 、“ ］ ”は資料不足値 、“ × ”は欠測

気　象　月　表

地点番号 47809　地点名 飯塚 （福岡県）　　気象官署名 福岡管区気象台　2023年4月

日付	平均気圧 現地 hPa	平均気圧 海面 hPa	気温 平均 ℃	気温 最高 ℃	気温 最低 ℃	平均蒸気圧 hPa	相対湿度 平均 %	相対湿度 最小 %	平均雲量 10分比	日照時間 h	全天日射量 MJ/m²	降水量 mm	降水量 最大 1時間 mm	降水量 最大 10分 mm	最深積雪 cm	降雪深さ合計 cm	風速 平均 m/s	風速 最大 m/s	風速 最大 風向 16方位	風速 最大瞬間 m/s	風速 最大瞬間 風向 16方位	天気概況 昼 06:00～18:00	天気概況 夜 18:00～06:00	大気現象	日付
1	1010.6	1015.1	15.6	22.9	8.0	9.9	60	26		10.5		－	－	－			1.8	4.2	E	9.2	E				1
2	1010.6	1015.2	14.5	23.5	8.4	10.2	65	32		11.5		－	－	－			2.2	6.5	NNW	11.4	N				2
3	1016.4	1021.0	14.0	21.8	6.6	9.7	64	30		11.7		－	－	－			1.6	4.8	N	7.9	NW				3
4	1016.7	1021.2	15.9	23.4	8.1	10.9	62	33		5.7		－	－	－			1.6	3.5	ESE	7.4	ESE				4
5	1011.8	1016.3	15.7	17.5	14.7	14.8	83	59		0.0		13.5	2.0	1.0			1.6	4.4	S	9.6	SW			●	5
6	1007.6	1012.1	15.9	18.9	14.4	16.6	92	83		0.0		4.0	2.0	0.5			2.2	4.7	SW	9.3	WSW			● ＝	6
7	1007.7	1012.2	13.8	17.0	11.7	11.9	76	43		3.6		16.0	6.5	1.5			2.1	5.0	WNW	8.5	SW			● ＝	7
8	1014.1	1018.7	12.2	15.6	7.7	6.2	45	19		11.5		－	－	－			3.9	7.6	WNW	13.0	NW				8
9	1015.9	1020.5	13.1	20.0	7.2	8.0	55	32		12.1		－	－	－			2.3	5.2	W	8.7	W				9
10	1014.8	1019.3	14.5	21.3	6.4	9.4	60	29		11.2		－	－	－			2.7	5.8	S	10.4	SSE				10
11	1011.7	1016.1	18.9	23.9	13.9	12.3	57	40		6.9		－	－	－			3.6	7.2	SW	12.3	SW				11
12	1011.3	1015.8	15.8	19.2	8.5	11.2	62	33		9.1		4.5	2.0	1.0			2.8	5.2	N	10.4	NNW			● ＝ ∞	12
13	1014.1	1018.6	14.6	25.3	5.0	7.8	53	15		11.3		－	－	－			1.4	4.3	N	7.1	NNW			∞	13
14	1010.7	1015.2	13.4	19.5	10.1	12.4	81	42		0.0		40.5	11.0	2.5			1.7	4.6	SSW	10.8	ESE			●	14
15	998.2	1002.7	14.4	16.5	13.2	15.6	95	86		0.0		23.5	10.0	3.5			1.7	5.6	WNW	9.3	NW			● ＝	15
16	1000.6	1005.1	14.5	21.1	9.7	12.0	76	37		6.6		4.0	3.5	1.5			3.2	9.6	W	18.3	W			● ＝	16
17	1012.3	1016.8	13.9	20.8	8.0	10.2	69	28		10.2		－	－	－			1.5	4.2	NE	8.1	NE			≡	17
18	1010.8	1015.2	19.0	26.6	9.3	14.2	65	39		10.4		－	－	－			3.5	7.5	SSW	14.1	SSE				18
19	1006.8	1011.2	21.9	25.8	19.0	19.4	75	58		0.7		－	－	－			2.5	4.4	SSE	9.2	S			＝	19
20	1004.8	1009.2	21.4	26.4	17.4	17.5	70	48		10.1		0.0	0.0	0.0			1.9	5.5	E	9.7	ESE			● ＝ ∞	20
21	1004.6	1009.1	17.4	23.2	13.9	15.2	76	58		1.9		－	－	－			2.1	6.9	NNW	11.6	NW			＝ ∞	21
22	1011.5	1016.0	15.4	21.4	11.7	7.7	46	18		10.7		－	－	－			3.1	7.5	N	12.4	N			∞	22
23	1016.1	1020.7	15.0	20.8	8.1	6.3	40	17		8.6		－	－	－			2.0	5.2	E	11.1	E				23
24	1017.8	1022.4	13.1	15.7	10.6	8.9	60	34		0.0		1.0	1.0	0.5			1.6	4.1	ENE	9.4	E			●	24
25	1009.3	1013.9	11.6	12.8	9.9	12.7	93	69		0.0		27.0	4.0	1.0			1.3	2.9	SE	6.6	E			● ＝	25
26	1008.4	1012.9	14.4	18.8	11.0	11.4	71	38		7.8		5.5	3.0	1.0			2.8	5.7	WNW	10.4	WNW			● ＝ ∞	26
27	1016.0	1020.6	15.3	23.2	7.7	11.2	68	41		11.8		－	－	－			1.4	4.6	NNW	8.2	NW			＝	27
28	1014.8	1019.3	17.8	25.4	9.9	13.3	68	39		9.2		－	－	－			1.8	5.5	SW	10.2	SW			＝	28
29	1005.6	1010.1	17.5	19.9	15.8	18.3	91	79		0.0		51.0	7.5	3.0			2.0	4.9	WNW	9.8	SSW			● ＝	29
30	1007.0	1011.5	16.5	22.1	12.0	11.4	62	34		7.4		0.0	0.0	0.0			2.2	4.8	WSW	10.2	W			●	30
上旬	1012.6	1017.2	14.5	20.2	9.3	10.8	66			77.8		33.5					2.2	5.1	5.7	8.1	3.5	3.1	月最大24時間降水量		最低海面気圧
中旬	1008.1	1012.6	16.8	22.5	11.4	13.3	70			65.3		72.5					2.4	4.4	(北)			3.9	mm	期間	
下旬	1011.1	1015.7	15.4	20.3	11.1	11.6	68			57.4		84.5					2.0	4.9	(西)風向別頻度%(東)			7.4	62.0	14日13時	hPa
月	1010.6	1015.1	15.6	21.0	10.6	11.9	68			200.5		190.5					2.2	3.9	(南) (0.4)			4.2	起日 14	～15日10時	999.6
平年	1010.5	1015.1	14.3	20.0	9.1	11.2	69		6.6@	181.9		128.6				－@	2.4	6.0	11.3	15.3	8.6	4.4	可照時間	h	日照率

最低海面気圧 hPa	起日
999.6	15
日照率	52%

階級別	気温 ℃ 最高 <0	平均 <0	最低 <0	最高 ≧25	平均 ≧25	最低 ≧25	最高 ≧30	最高 ≧35	日降水量 mm ≧0.0	≧0.5	≧1.0	≧10	≧30	日最深積雪 cm ≧0	≧10	≧20	≧50	≧100	日最大風速 m/s ≧10	≧15	≧30	日平均雲量 <1.5	≧8.5
日数	0	0	0	5	0	0	0	0	13	11	11	6	2						0	0	0		
平年	0.0	0.0	0.1	3.4	0.0	0.0	0.1	0.0	16.3	11.1	10.0	3.9	1.3	0.0@	0.0@	0.0@	0.0@	0.0@	0.6	0.0	0.0	4.6@	13.8@

日数	不照	大気現象 雪	霧	雷
	7	0	1	
平年	4.8	0.2	1.4	0.4@

現象		平年
霜	初	12／2@
	終	
雪	初	12／12
	終	3／11

※“ ）”は準正常値 、“ ］ ”は資料不足値 、“ × ”は欠測、“ @ “ は参考値（平年差や平年比に使用できません）

地域気象観測降水量月報

福岡県（82）　　2023年4月

単位：mm　　1/2頁

観測所名 日付	小呂島	宗像	八幡	空港北町	東谷	行橋	飯塚	前原	福岡	博多	太宰府	添田	早良脇山	朝倉	英彦山	久留米
1	0.0	0.0	0.0	0.0	0.0	0.0	0.0	0.0	0.0	0.0	0.0	0.0	0.0	0.0	0.0	0.0
2	0.0	0.0	0.0	0.0	0.0	0.0	0.0	0.0	0.0	0.0	0.0	0.0	0.0	0.0	0.0	0.0
3	0.0	0.0	0.0	0.0	0.0	0.0	0.0	0.0	0.0	0.0	0.0	0.0	0.0	0.0	0.0	0.0
4	0.0	0.0	0.0	0.0	0.0	0.0	0.0	0.0	0.0	0.0	0.0	0.0	0.0	0.0	0.0	0.0
5	1.5	12.5	13.5	11.0	15.0	13.0	13.5	6.5	12.5	11.5	10.5	7.0	13.5	7.0	10.5	11.5
6	0.0	4.5	2.0	2.5	5.0	1.0	4.0	3.5	3.0	4.0	14.5	4.5	13.5	5.0	16.5	8.0
7	4.5	18.0	19.0	10.5	15.5	11.0	16.0	14.0	18.0	18.0	19.5	21.0	16.0	24.0	26.0	23.0
8	0.0	0.0	0.0	0.0	0.0	0.0	0.0	0.0	0.0	0.0	0.0	0.0	0.0	0.0	0.0	0.0
9	0.0	0.0	0.0	0.0	0.0	0.0	0.0	0.0	0.0	0.0	0.0	0.0	0.0	0.0	0.0	0.0
10	0.0	0.0	0.0	0.0	0.0	0.0	0.0	0.0	0.0	0.0	0.0	0.0	0.0	0.0	0.0	0.0
11	0.5	0.0	0.0	0.0	0.0	0.0	0.0	0.0	0.0	0.0	0.0	0.0	0.0	0.0	0.0	0.0
12	2.0	4.5	2.0	2.5	3.5	3.5	4.5	17.0	15.5	12.0	6.5	11.5	7.0	9.0	6.5	20.0
13	0.0	0.0	0.0	0.0	0.0	0.0	0.0	0.0	0.0	0.0	0.0	0.0	0.0	0.0	0.0	0.0
14	31.5	35.5	31.5	38.0	38.5	44.5	40.5	27.0	29.0	27.0	22.0	35.5	24.0	30.5	37.0	20.5
15	14.5	18.0	19.0	16.5	24.0	32.5	23.5	18.5	15.0	10.0	10.5	23.0	11.5	19.5	37.0	19.5
16	2.0	0.0	7.0	5.0	2.0	7.0	4.0	0.0	1.0	0.5	1.0	3.0	0.0	1.0	2.5	0.5
17	0.0	0.0	0.0	0.0	0.0	0.0	0.0	0.0	0.0	0.0	0.0	0.0	0.0	0.0	0.0	0.0
18	0.0	0.0	0.0	0.0	0.0	0.0	0.0	0.0	0.0	0.0	0.0	0.0	0.0	0.0	0.0	0.0
19	0.0	0.0	0.0	0.0	0.0	0.0	0.0	0.0	0.0	0.0	0.0	0.0	0.0	0.0	0.0	0.0
20	0.0	0.0	0.0	0.0	0.0	0.0	0.0	0.0	0.0	0.0	0.5	3.5	1.0	0.0	0.0	1.5
21	0.0	0.0	0.0	0.0	0.0	0.0	0.0	0.0	0.0	0.0	0.0	0.0	0.0	0.0	0.0	0.0
22	0.0	0.0	0.0	0.0	0.0	0.0	0.0	0.0	0.0	0.0	0.0	0.0	0.0	0.0	0.0	0.0
23	0.0	0.0	0.0	0.0	0.0	0.0	0.0	0.0	0.0	0.0	0.0	0.0	0.0	0.0	0.0	0.0
24	1.0	1.0	2.5	1.5	1.0	0.5	1.0	0.0	0.0	0.0	0.0	1.0	0.0	0.0	0.5	0.0
25	37.5	34.0	22.5	21.0	24.0	24.0	27.0	33.0	36.0	30.0	42.0	28.5	43.0	33.0	35.0	33.0
26	1.5	4.0	4.5	2.5	6.0	4.5	5.5	3.5	4.0	4.5	9.0	8.0	7.0	6.5	18.5	4.5
27	0.0	0.0	0.0	0.0	0.0	0.0	0.0	0.0	0.0	0.0	0.0	0.0	0.0	0.0	0.0	0.0
28	0.0	0.0	0.0	0.0	0.0	0.0	0.0	0.0	0.0	0.0	0.0	0.0	0.0	0.0	0.0	0.0
29	38.5	40.0	43.5	33.5	48.0	43.0	51.0	47.0	48.0	32.0	41.5	40.0	44.5	51.5	88.0	66.0
30	0.0	0.0	0.0	0.0	0.0	0.0	0.0	0.0	0.0	0.0	0.0	0.5	0.0	1.5	0.0	0.5
31																
最大日降水量	38.5	40.0	43.5	38.0	48.0	44.5	51.0	47.0	48.0	32.0	42.0	40.0	44.5	51.5	88.0	66.0
起日	29	29	29	14	29	14	29	29	29	29	25	29	29	29	29	29
最大1時間降水量	8.0	10.5	10.0	9.5	12.5	11.5	11.0	11.5	19.0	9.5	8.0	9.5	8.0	10.5	12.5	13.5
起日　時分	14 19:27	29 18:01	14 20:10	14 20:41	29 18:22	15 04:02	14 21:03	12 05:13	29 17:53	29 18:06	25 20:58	14 19:47	29 18:12	14 23:23	29 14:50	12 04:57
最大10分間降水量	3.0	3.5	3.0	3.5	4.0	4.5	3.5	5.5	7.0	4.0	2.0	3.5	2.5	5.0	4.0	5.5
起日　時分	14 21:47	29 17:23	29 17:50	29 18:27	29 17:52	15 03:34	15 03:16	12 04:37	29 17:34	12 05:19	25 20:56	20 02:36	29 17:20	14 23:00	14 23:15	12 04:53
上旬合計	6.0	35.0	34.5	24.0	35.5	25.0	33.5	24.0	33.5	33.5	44.5	32.5	43.0	36.0	53.0	42.5
中旬合計	50.5	58.0	59.5	62.0	68.0	87.5	72.5	62.5	60.5	49.5	40.5	76.5	43.5	60.0	83.0	62.0
下旬合計	78.5	79.0	73.0	58.5	79.0	72.0	84.5	83.5	88.0	66.5	92.5	78.0	94.5	92.5	142.0	104.0
月合計	135.0	172.0	167.0	144.5	182.5	184.5	190.5	170.0	182.0	149.5	177.5	187.0	181.0	188.5	278.0	208.5
1mm以上日数	10	10	11	11	11	10	11	9	10	9	10	12	10	11	10	10
10mm以上日数	4	6	6	6	6	6	6	6	7	7	7	6	7	5	8	7
30mm以上日数	3	3	2	2	2	3	2	2	2	2	2	2	2	3	4	2
50mm以上日数	0	0	0	0	0	0	1	0	0	0	0	0	0	1	1	1
70mm以上日数	0	0	0	0	0	0	0	0	0	0	0	0	0	0	1	0
100mm以上日数	0	0	0	0	0	0	0	0	0	0	0	0	0	0	0	0

※“ ）”は準正常値 、“ ］ ”は資料不足値 、“ × ”は欠測

地域気象観測降水量月報

福岡県 (82)　　2023年4月

単位：mm　　2/2頁

観測所名 日付	耳納山	黒木	柳川	大牟田
1	0.0	0.0	0.0	0.0
2	0.0	0.0	0.0	0.0
3	0.0	0.0	0.0	0.0
4	0.0	0.0	0.0	0.0
5	12.0	8.5	16.5	11.0
6	12.0	4.5	12.0	5.0
7	31.0	30.0	18.0	28.0
8	0.0	0.0	0.0	0.0
9	0.0	0.0	0.0	0.0
10	0.0	0.0	0.0	0.0
11	0.0	0.0	0.0	0.0
12	11.5	8.5	14.0	11.0
13	0.0	0.0	0.0	0.0
14	27.5	17.5	14.0	14.5
15	25.0	19.0	17.0	19.5
16	1.5	1.0	0.5	0.0
17	0.0	0.0	0.0	0.0
18	0.0]	0.0	0.0	0.0
19	×	0.0	0.0	0.0
20	×	0.0	0.0	0.0
21	×	0.0	0.0	0.0
22	0.0]	0.0	0.0	0.0
23	0.0	0.0	0.0	0.0
24	0.0	0.0	0.0	1.0
25	35.5	29.0	29.5	26.5
26	8.0	8.0	5.0	3.5
27	0.0	0.0	0.0	0.0
28	0.0	0.0	0.0	0.0
29	69.5	45.5	55.5	52.5
30	1.0	1.0	0.5	0.0
31				
最大日降水量	69.5)	45.5	55.5	52.5
起日	29	29	29	29
最大1時間降水量	16.0)	9.0	11.5	10.5
起日　時分	29 18:43	29 19:23	29 18:21	25 20:59
最大10分間降水量	6.0)	3.5	6.0	2.5
起日　時分	29 18:25	29 18:56	12 05:01	29 18:53
上旬合計	55.0	43.0	46.5	44.0
中旬合計	65.5]	46.0	45.5	45.0
下旬合計	114.0)	83.5	90.5	83.5
月合計	234.5)	172.5	182.5	172.5
1mm以上日数	11)	11	9	10
10mm以上日数	8)	5	8	7
30mm以上日数	3)	2	1	1
50mm以上日数	1)	0	1	1
70mm以上日数	0)	0	0	0
100mm以上日数	0)	0	0	0

※“ ）”は準正常値 、“ ］ ”は資料不足値 、“ × ”は欠測

地域気象観測気温月報

福岡県（82）　　2023年4月

単位：°C　　1/2頁

観測所名	宗像			八幡			空港北町			行橋			飯塚			前原			福岡		
日付	平均	最高	最低	平均	最高	最低	平均	最高	最低	平均	最高	最低	平均	最高	最低	平均	最高	最低	平均	最高	最低
1	14.5	21.2	7.9	16.6	22.9	10.0	15.1	19.5	10.9	14.4	21.5	7.7	15.6	22.9	8.0	15.4	22.7	8.1	17.3	24.1	11.9
2	13.7	19.7	7.6	15.1	20.8	10.0	15.3	21.5	11.7	14.8	23.1	8.6	14.5	23.5	8.4	14.6	20.3	8.3	15.9	20.1	12.6
3	13.2	19.3	5.9	14.5	20.6	7.6	14.4	19.5	9.5	13.4	20.7	6.8	14.0	21.8	6.6	13.8	19.6	7.2	15.2	20.2	10.6
4	16.0	22.7	7.3	16.7	21.6	10.0	15.5	17.6	12.6	14.3	19.8	7.4	15.9	23.4	8.1	16.0	22.0	9.4	17.8	23.8	12.4
5	16.2	18.7	14.8	16.8	18.3	15.4	15.7	16.8	15.1	15.7	17.0	14.4	15.7	17.5	14.7	17.3	18.5	16.1	17.5	19.1	16.5
6	15.8	18.6	14.4	15.9	17.6	14.5	15.7	17.1	15.0	16.1	18.1	14.7	15.9	18.9	14.4	16.2	19.0	14.7	16.4	18.4	15.0
7	14.0	16.7	12.5	13.7	16.5	12.2	14.2	16.5	12.4	13.9	17.0	11.3	13.8	17.0	11.7	14.2	17.5	12.5	14.6	17.6	12.8
8	12.0	14.8	7.6	12.4	15.0	9.9	13.1	15.3	11.1	12.7	16.2	8.3	12.2	15.6	7.7	12.4	15.8	8.3	13.2	16.3	10.3
9	11.3	17.6	3.6	13.5	19.7	8.9	14.2	18.1	11.0	13.0	19.5	6.4	13.1	20.0	7.2	12.0	18.6	4.1	13.4	19.0	7.7
10	12.3	19.6	4.6	15.0	22.0	8.3	14.1	17.8	9.2	13.3	21.5	6.5	14.5	21.3	6.4	14.6	22.6	6.3	15.4	21.0	9.8
11	17.1	23.5	8.4	19.3	24.5)	14.7)	17.0	23.4	11.6	17.0	25.4	8.5	18.9	23.9	13.9	19.7	25.5	13.1	19.1	24.1	14.3
12	14.6	18.7	6.4	15.9	19.3	10.1	16.1	19.7	11.2	16.4	20.7	8.5	15.8	19.2	8.5	15.8	20.2	7.6	16.5	20.5	11.0
13	13.3	22.5	4.2	15.4	23.7	6.9	14.1	16.9	9.9	12.9	19.1	4.9	14.6	25.3	5.0	14.3	22.4	4.7	16.0	22.9	8.7
14	13.4	19.9	8.9	14.8	20.6	11.9	14.5	16.5	12.9	13.2	17.8	9.5	13.4	19.5	10.1	14.0	20.0	10.0	15.1	19.7	13.1
15	14.3	16.2	11.9	14.5	15.8	12.8	14.1	15.5	13.4	14.2	15.8	13.2	14.4	16.5	13.2	15.1	16.7	13.3	15.5	17.9	13.7
16	13.9	20.2	9.0	14.4	21.5	10.6	14.2	18.9	10.5	14.5	20.7	9.1	14.5	21.1	9.7	15.2	20.6	9.9	16.0	21.6	11.9
17	13.1	18.7	7.2	13.9	19.1	8.5	14.7	18.8	10.4	13.8	20.3	7.9	13.9	20.8	8.0	14.4	20.7	8.1	15.3	20.1	10.0
18	19.3	27.5	9.0	19.7	27.4	10.3	17.5	24.5	12.1	17.8	27.0	8.5	19.0	26.6	9.3	20.3	29.2	10.2	21.0	27.5	13.3
19	20.3	26.7	15.3	21.5	27.0	19.0	17.7	21.3	15.9	19.3	25.9	15.9	21.9	25.8	19.0	22.2	27.0	19.1	22.5	26.4	19.1
20	21.4	27.2	16.6	21.3	26.3	16.8	17.5	19.9	15.8	18.9	22.2	16.1	21.4	26.4	17.4	20.7	25.5	16.4	21.7	25.8	18.1
21	16.7	22.0	14.0	18.0	22.9	14.8	17.5	22.6	14.5	17.9	24.1	13.9	17.4	23.2	13.9	17.4	23.4	14.7	18.7	23.1	15.6
22	14.9	18.2	12.6	15.8	20.1	13.2	15.2	19.2	12.9	15.6	20.4	12.9	15.4	21.4	11.7	15.8	19.4	13.2	16.4	21.1	14.0
23	14.7	20.2	7.7	15.6	20.8	10.9	14.8	18.8	11.6	15.1	20.0	9.0	15.0	20.8	8.1	15.5	21.2	10.4	16.4	22.1	11.0
24	13.2	15.8	10.2	14.0	16.4	10.8	14.3	15.4	12.7	13.4	15.3	10.9	13.1	15.7	10.6	14.5	17.7	12.2	14.8	17.3	12.3
25	11.6	12.9	10.1	12.2	12.9	10.6	12.3	13.8	10.6	11.9	13.5	10.2	11.6	12.8	9.9	12.5	13.7	10.6	12.7	14.0	10.7
26	14.0	17.7	10.2	14.5	18.4	11.7	14.9	18.5	12.1	14.6	19.1	10.7	14.4	18.8	11.0	14.8	18.1	10.8	15.4	19.0	12.7
27	14.5	21.5	7.6	15.6	22.4	9.5	15.0	18.0	10.8	14.1	19.1	7.9	15.3	23.2	7.7	15.1	22.0	8.0	16.3	21.6	10.6
28	17.7	25.8	9.0	18.3	25.1	11.0	16.1	19.0	12.5	16.1	21.7	9.4	17.8	25.4	9.9	18.4	25.9)	9.9)	19.2	25.4	13.4
29	17.8	20.5	16.1	17.6	19.9	16.0	17.0	18.5	16.1	17.0	19.2	15.3	17.5	19.9	15.8	18.2	20.6	16.0	18.6	20.5	16.5
30	15.7	19.3	11.4	16.3	20.9	13.1	16.6	20.0	14.2	16.9	22.8	13.0	16.5	22.1	12.0	16.2	20.7	12.8	16.7	20.8	14.1
31																					
月極値		27.5	3.6		27.4	6.9		24.5	9.2		27.0	4.9		26.6	5.0		29.2	4.1		27.5	7.7
起日		18	9		18	13		18	10		18	13		18	13		18	9		18	9
上旬平均	13.9	18.9	8.6	15.0	19.5	10.7	14.7	18.0	11.9	14.2	19.4	9.2	14.5	20.2	9.3	14.7	19.7	9.5	15.7	20.0	12.0
中旬平均	16.1	22.1	9.7	17.1	22.5	12.2	15.7	19.5	12.4	15.8	21.5	10.2	16.8	22.5	11.4	17.2	22.8	11.2	17.9	22.7	13.3
下旬平均	15.1	19.4	10.9	15.8	20.0	12.2	15.4	18.4	12.8	15.3	19.5	11.3	15.4	20.3	11.1	15.8	20.3	11.9	16.5	20.5	13.1
月平均	15.0	20.1	9.7	16.0	20.7	11.7	15.3	18.6	12.3	15.1	20.2	10.2	15.6	21.0	10.6	15.9	20.9	10.9	16.7	21.0	12.8
0°C未満日数	0	0	0	0	0	0	0	0	0	0	0	0	0	0	0	0	0	0	0	0	0
25°C以上日数	0	4	0	0	4	0	0	0	0	0	3	0	0	5	0	0	5	0	0	4	0
30°C以上日数		0			0			0			0			0			0			0	
35°C以上日数		0			0			0			0			0			0			0	
積算気温	451			479			458			452			467			477			501		

※“ ）”は準正常値 、“ ］ ”は資料不足値 、“ × ”は欠測

地域気象観測気温月報

福岡県（82）　　2023年4月

単位：℃　　2/2頁

観測所名	博多			太宰府			添田			朝倉			久留米			黒木			大牟田		
日付	平均	最高	最低	平均	最高	最低	平均	最高	最低	平均	最高	最低	平均	最高	最低	平均	最高	最低	平均	最高	最低
1	17.3	24.0	10.0	16.9	24.9	9.3	14.3	22.6	6.8	16.1	24.5	6.4	18.1	25.0	10.8	16.2	24.7	8.1	17.0	24.3	8.3
2	15.5	21.7	10.3	15.3	22.0	9.6	13.8	23.0	7.2	14.6	23.7	7.5	17.2	23.7	12.4	15.7	24.2	8.3	16.3	24.7	8.4
3	15.1	22.3	8.1	14.6	20.9	8.0	12.9	21.5	5.5	14.4	23.8	5.9	16.8	23.7	9.9	16.0	24.3	7.5	16.6	24.5	8.3
4	17.7	23.5	10.6	17.4	23.9	10.1	14.4	22.1	5.9	16.1	22.4	7.5	17.7	24.4	11.6	16.0	22.2	8.8	17.0	23.4	10.2
5	16.6	18.5	15.4	16.3	17.9	15.2	15.2	17.3	13.8	16.4	18.4	14.4	16.5	18.0	15.3	15.2	17.8	13.1	16.1	18.1	14.9
6	16.1	18.9	14.8	16.1	19.2	14.8	15.6	18.4	14.1	16.6	18.0	15.3	16.5	17.9	15.6	15.9	18.0	14.6	16.2	18.2	15.2
7	14.3	16.9	12.7	13.6	17.6	10.8	12.1	16.3	8.4	13.4	16.8	9.5	14.2	19.1	10.7	12.2	16.3	7.1	14.1	18.1	12.0
8	12.5	15.8	8.8	12.1	16.1	7.3	11.0	15.6	7.0	10.9	15.6	5.8	12.2	17.5	7.3	9.6	16.7	3.8	12.3	16.7	5.9
9	12.7	18.3	6.4	12.1	20.3	5.1	12.3	20.4	7.1	10.9	19.1	2.1	12.4	20.0	5.3	10.3	18.7	2.4	11.7	19.4	4.9
10	15.5	21.5	8.4	14.6	21.7	7.6	13.0	21.7	5.4	13.3	20.6	4.6	14.0	21.3	7.5	12.1	20.9	4.2	13.4	20.7	6.7
11	18.9	23.7	14.3	18.2	24.3	12.4	17.6	24.0	9.4	17.0	23.8	9.8	17.7	24.4	10.9	16.9	23.1	8.0	17.2	23.0	9.5
12	15.9	19.1	9.0	15.8	20.2	8.0	15.1	19.2	7.4	15.8	20.1	7.7	16.7	21.3	9.8	15.3	21.2	6.4	16.8	21.9	7.7
13	15.3	23.4	6.4	15.2	25.2	5.6	13.6	24.1	4.1	14.6	24.4	3.6	15.9	25.6)	7.4)	13.9	24.0	3.2	13.9	24.5	3.9
14	14.7	18.3	11.9	14.1	17.4	11.4	12.8	18.8	9.4	13.3	16.5	8.8	13.8	16.3	12.0	12.4	16.1	8.4	13.6	16.3	10.1
15	15.2	18.3	12.5	15.2	18.5	13.7	13.9	15.9	12.6	15.0	17.1	12.9	15.6	18.4	13.6	14.6	17.8	11.8	16.0	19.0	12.9
16	15.5	21.7	11.2	15.6	22.0	10.4	14.3	20.5	9.6	14.5	20.2	9.6	15.5	21.1	11.3	14.1	20.0	9.8	15.7	20.8	11.2
17	14.4	19.8	8.6	14.6	21.2	8.2	13.0	20.5	7.5	13.6	20.8	6.6	15.0	22.0	8.5	12.9	20.9	5.8	14.1	20.9	7.4
18	20.3	27.1	11.3	19.3	27.0	10.8	18.1	27.3	7.7	18.2	26.3	7.5	18.5	26.0	9.8	17.5	26.0)	7.1)	18.3	25.2	9.2
19	22.2	25.9	19.5	21.9	25.7	18.6	20.5	25.5	16.4	21.1	24.9	17.5	21.7	25.5	18.7	20.9	24.5	16.8	20.7	24.4	17.5
20	22.0	25.6	17.2	22.2	28.4	17.3	19.7	25.3	14.6	21.8	28.8	15.3	22.7	29.6	18.1	20.9	29.5	14.7	21.4	28.2	15.1
21	18.5	24.2	14.6	18.5	24.5	14.9	16.6	23.5	11.7	18.0	25.7	12.7	19.9	26.5	16.1	18.5	27.1	13.6	19.5	26.7	14.6
22	15.9	20.9	12.9	16.5	22.5	12.7	14.7	20.8	10.0	16.0	21.8	11.6	17.0	22.8	13.5	16.0	22.8	11.5	17.3	23.7	12.6
23	15.9	21.7	9.8	16.2	22.5	9.2	14.0	21.5	5.9	15.1	23.0	6.1	16.8	23.6	11.1	16.2	23.0	10.5	16.5	24.7	7.2
24	14.2	16.5	11.5	14.0	16.7	11.1	12.0	15.6	8.8	13.5	16.7	10.3	14.5	17.0	11.7	13.2	15.9	9.3	13.6	17.9	10.3
25	12.5	14.0	10.4	12.4	13.9	10.1	11.3	13.3	9.1	12.4	14.1	10.2	12.7	14.4	10.5	12.2	14.4	9.3	12.8	15.4	9.8
26	14.9	18.5	11.7	14.6	19.3	9.9	13.3	19.4	9.8	14.3	18.7	9.7	15.6	21.6	10.9	13.7	20.1	7.6	15.1	19.6	9.7
27	15.8	22.4	9.1	15.7	24.0	7.9	14.5	22.0	7.6	15.0	23.2	5.9	15.8	24.4	8.5	13.7	22.6	6.1	14.6	21.5	7.0
28	19.2	25.8	11.7	18.6	26.2	11.3	16.8	24.0	9.6	17.6	25.6	8.6	18.9	26.9	11.1	17.2	25.9	8.5	18.2	25.2	9.7
29	18.1	20.2	16.3	17.7	20.3	15.5	17.0	19.6	14.9	17.6	21.0	15.4	17.8	20.0	15.5	17.1	20.0	14.4	17.7	19.9	15.7
30	16.2	20.4	12.0	16.2	22.8	11.4	14.7	21.5	10.0	15.7	22.1	10.9	16.7	23.0	12.9	15.0	21.7	9.5	16.4	21.8	10.6
31																					
月極値		27.1	6.4		28.4	5.1		27.3	4.1		28.8	2.1		29.6	5.3		29.5	2.4		28.2	3.9
起日		18	13		20	9		18	13		20	9		20	9		20	9		20	13
上旬平均	15.3	20.1	10.6	14.9	20.5	9.8	13.5	19.9	8.1	14.3	20.3	7.9	15.6	21.1	10.6	13.9	20.4	7.8	15.1	20.8	9.5
中旬平均	17.4	22.3	12.2	17.2	23.0	11.6	15.9	22.1	9.9	16.5	22.3	9.9	17.3	23.0	12.0	15.9	22.3	9.2	16.8	22.4	10.5
下旬平均	16.1	20.5	12.0	16.0	21.3	11.4	14.5	20.1	9.7	15.5	21.2	10.1	16.6	22.0	12.2	15.3	21.4	10.0	16.2	21.6	10.7
月平均	16.3	21.0	11.6	16.1	21.6	10.9	14.6	20.7	9.2	15.4	21.3	9.3	16.5	22.0	11.6	15.0	21.3	9.0	16.0	21.6	10.2
0°C未満日数	0	0	0	0	0	0	0	0	0	0	0	0	0	0	0	0	0	0	0	0	0
25°C以上日数	0	4	0	0	5	0	0	3	0	0	4	0	0	7	0	0	4	0	0	4	0
30°C以上日数		0			0			0			0			0			0			0	
35°C以上日数		0			0			0			0			0			0			0	
積算気温	489			482			438			463			494			442			480		

※“ ）”は準正常値 、“ ］ ”は資料不足値 、“ × ”は欠測

地域気象観測風向・風速月報

福岡県 (82)　　2023年4月

単位：(m/s)　　1/3頁

観測所名	宗像						八幡						空港北町						行橋						飯塚					
日付	平均	最大	最大風向	最大瞬間	最大瞬間風向	最多	平均	最大	最大風向	最大瞬間	最大瞬間風向	最多	平均	最大	最大風向	最大瞬間	最大瞬間風向	最多	平均	最大	最大風向	最大瞬間	最大瞬間風向	最多	平均	最大	最大風向	最大瞬間	最大瞬間風向	最多
1	2.2	6.4	NNE	10.1	NNE	NNE	1.7	4.2	NE	7.8	NNE	NE	2.5	6.3	N	7.2)	N)	N	1.6	3.8	ENE	6.0	E	ENE	1.8	4.2	E	9.2	E	S
2	2.8	8.9	NNE	15.8	NE	NNE	2.0	5.4	NNW	9.3	NE	N	4.5	9.9	N	11.8	N	N	1.7	5.0	N	10.1	N	N	2.2	6.5	NNW	11.4	N	NNW
3	2.0	5.9	N	9.5	N	N	1.7	5.3	NNW	8.3	NW	NNW	4.1	9.1	N	10.8	N	N	1.6	3.8	E	6.1	ESE	E	1.6	4.8	N	7.9	NW	SSE
4	1.9	4.7	NE	8.1	NE	E	2.1	5.4	ESE	9.6	SE	ESE	5.0	9.9	SSE	11.8	SE	E	1.5	4.0	NE	6.7	ENE	NE	1.6	3.5	ESE	7.4	ESE	SSW
5	3.4	7.0	S	13.9	SSE	ESE	2.1	6.4	S	11.2	S	SE	6.5	9.7	ESE	11.8	ESE	ESE	1.6	4.1	ESE	7.2	ESE	ESE	1.6	4.4	S	9.6	SW	SSW
6	3.1	7.9	S	14.4	SSW	WSW	2.2	6.5	S	11.0	S	SW	3.4	7.6	NW	9.3	NW	NNW	1.3	2.7	ESE	4.9	NNE	ESE	2.2	4.7	SW	9.3	WSW	SSW
7	3.2	5.8	NW	10.9	W	W	2.3	5.6	NW	9.3	WNW	WNW	5.6	9.3	NW	12.3	WNW	WNW	2.4	5.2	WNW	9.7	WNW	WNW	2.1	5.0	WNW	8.5	SW	NW
8	4.1	7.1	NW	12.6	W	W	4.0	6.9	WNW	12.8	NW	WNW	8.6	12.2	NW	16.5	WNW	WNW	4.4	7.3	WNW	13.3	W	W	3.9	7.6	WNW	13.0	NW	WNW
9	2.0	5.5	WSW	9.3	SW	WSW	2.9	5.5	WNW	9.5	WNW	S	4.4	9.5	NW	11.8	NW	WSW	2.0	4.5	E	8.2	SSW	WSW	2.3	5.2	W	8.7	W	S
10	1.8	4.9	WNW	7.8	W	WNW	2.4	4.8	S	9.9	SSW	SSW	2.4	5.8	SW	7.2	SW	NW	2.0	6.1	W	10.9	WSW	WSW	2.7	5.8	S	10.4	SSE	S
11	2.8	7.3	SSW	12.7	SSW	SSW	4.6	7.4	S	13.9	SSW	SSW	3.6	9.1	S	11.8	S	ESE	2.4	6.2	SW	10.5	WSW	WSW	3.6	7.2	SW	12.3	SW	S
12	2.5	6.8	NW	11.1	WNW	NW	3.1	6.2	SSW	9.8	SSW	NNW	4.2	9.0	WNW	12.3	NW	WNW	2.4	5.7	NNW	11.3	NNW	WNW	2.8	5.2	N	10.4	NNW	N
13	1.3	3.8	W	6.3	W	WNW	1.8	3.8	NW	6.8	NW	SSW	2.3	5.0	ENE	6.7)	ENE)	ESE	1.4	3.6	NE	6.0	NE	E	1.4	4.3	N	7.1	NNW	SSE
14	2.3	6.8	S	12.5	SSW	E	1.8	9.5	SE	15.9	ESE	S	3.9	10.4	E	12.9	E	E	1.8	5.3	E	9.9	E	ENE	1.7	4.6	SSW	10.8	ESE	SE
15	2.5	5.3	NW	8.0	NW	E	1.8	4.3	E	13.9	ESE	NNW	6.8	11.5	E	14.9	E	E	2.5	6.0	ENE	11.7	ENE	ENE	1.7	5.6	WNW	9.3	NW	NW
16	2.8	8.5	WSW	15.6	W	WSW	3.1	7.7	WSW	16.9	WSW	S	4.7	13.4	NW	18.5	NW	WNW	3.4	9.7	W	16.2	W	WSW	3.2	9.6	W	18.3	W	W
17	1.5	4.6	W	7.3	W	WNW	2.0	4.5	NW	7.3	NW	SSW	2.7	6.0	NNW	7.7	NNW	NW	1.8	4.2	ENE	6.7	E	WSW	1.5	4.2	NE	8.1	NE	NNE
18	3.1	7.2	SSW	12.9	SSW	SW	4.1	8.7	S	15.1	S	S	3.3	9.5	SW	12.9	SW	E	2.4	7.0	SW	12.9	SSW	SW	3.5	7.5	SSW	14.1	SSE	SSW
19	1.7	5.5	SSW	9.6	SSW	SSW	3.0	6.0	S	10.0	SSE	S	2.6	5.1	NE	7.2)	ENE)	ESE	2.0	4.8	WSW	10.4	S	NE	2.5	4.4	SSE	9.2	S	SSW
20	2.3	5.5	ENE	8.3	NW	ENE	2.0	4.6	ESE	10.5	E	NE	4.4	7.7	ENE	10.3)	E)	ENE	2.0	4.9	ENE	8.1	NE	NE	1.9	5.5	E	9.7	ESE	E
21	3.1	8.6	NNE	13.9	NE	NNE	2.2	5.1	N	9.0	NE	N	5.3	12.2	N	15.4	N	N	1.8	4.9	NNE	9.3	NE	NNE	2.1	6.9	NNW	11.6	NW	NNW
22	6.1	10.8	NNE	17.7	NNE	NNE	3.3	6.0	NNW	12.2	N	NE	7.7	11.2	NNE	13.4	NNE	NNE	3.5	5.0	NNE	10.0	N	NNE	3.1	7.5	N	12.4	N	N
23	3.6	6.8	NE	12.5	NE	NE	2.3	4.2	NNW	9.7	SE	NE	4.4	7.4	N	8.7	N	NNE	2.3	4.9	E	8.3	ESE	E	2.0	5.2	E	11.1	E	E
24	2.6	5.4	ENE	8.6	E	E	1.7	3.8	ESE	8.7	NE	ENE	5.4	8.5	ESE	10.3	ESE	ESE	2.3	4.9	E	8.4	E	E	1.6	4.1	ENE	9.4	E	E
25	2.3	4.8	ESE	7.1	ESE	E	1.8	4.6	ESE	10.2	SE	ENE	7.7	10.8	E	13.9	E	E	2.3	5.2	E	8.5	E	ENE	1.3	2.9	SE	6.6	E	ESE
26	3.6	6.3	WSW	11.3	WSW	NW	3.0	5.9	WSW	10.9	WNW	NNW	6.2	9.7	NW	13.4	WSW	NW	3.1	7.4	W	12.7	W	W	2.8	5.7	WNW	10.4	WNW	NW
27	1.5	4.1	WNW	6.8	NNW	NW	1.8	4.0	NNW	7.5	NNE	SSW	3.1	6.3	NNE	7.7)	NNE)	ENE	1.7	3.7	NE	6.7	NE	WSW	1.4	4.6	NNW	8.2	NW	E
28	1.6	5.6	SSE	8.8	SSW	WNW	2.2	5.8	S	12.0	S	S	3.6	6.2	E	8.2)	E)	E	1.7	3.8	E	6.5	E	ENE	1.8	5.5	SW	10.2	SW	S
29	3.1	6.9	WNW	12.8	WNW	E	2.1	6.3	S	10.7	S	S	3.7	9.1	NW	11.8	NW	ESE	1.2	4.7	W	9.3	WSW	WSW	2.0	4.9	WNW	9.8	SSW	S
30	2.9	6.0	WSW	11.8	WSW	WSW	2.3	5.1	WSW	8.4	WSW	SW	5.7	9.3	W	12.3	WSW	WNW	2.7	5.0	WSW	8.5	W	WSW	2.2	4.8	WSW	10.2	W	WSW
31																														
月最大		10.8	NNE	17.7	NNE			9.5	SE	16.9	WSW			13.4	NW	18.5	NW			9.7	W	16.2	W			9.6	W	18.3	W	
起日		22		22				14		16				16		16				16		16				16		16		
上旬平均	2.7					WSW	2.3					SSW	4.7					WNW	2.0					WSW	2.2					S
中旬平均	2.3					WNW	2.7					S	3.9					E	2.2					WSW	2.4					S
下旬平均	3.0					E	2.3					NE	5.3					E	2.3					E	2.0					E
月平均	2.7					WSW	2.4					S	4.6					E	2.2					WSW	2.2					S
10m/s以上日数		1						0						7						0						0				
15m/s以上日数		0						0						0						0						0				
20m/s以上日数		0						0						0						0						0				
30m/s以上日数		0						0						0						0						0				

※“ ）”は準正常値 、“ ］ ”は資料不足値 、“ × ”は欠測

地域気象観測風向・風速月報

福岡県 (82)　　2023年4月

単位：(m/s)　　2/3頁

観測所名	前原						福岡						博多						太宰府						添田					
日付	平均	最大	最大風向	最大瞬間	最大瞬間風向	最多	平均	最大	最大風向	最大瞬間	最大瞬間風向	最多	平均	最大	最大風向	最大瞬間	最大瞬間風向	最多	平均	最大	最大風向	最大瞬間	最大瞬間風向	最多	平均	最大	最大風向	最大瞬間	最大瞬間風向	最多
1	2.1	5.7	NNE	9.3	NNE	NE	3.0	8.2	N	11.5	N	N	2.7	7.0	ENE	12.3	E	ENE	1.7	5.6	ENE	10.5	ENE	ENE	1.2	4.2	NNE	8.5	N	NE
2	2.8	7.9	N	13.2	N	NNE	4.5	11.5	N	17.0	N	N	4.0	10.5	NNW	13.4	NNW	N	2.6	6.3	W	10.8	W	W	1.1	3.6	N	8.0	N	N
3	2.3	6.3	NE	11.5	NE	NE	2.9	7.7	N	11.8	N	N	2.9	8.3	NNW	10.8	NNW	NNW	2.2	6.2	W	9.6	W	WNW	1.4	4.3	NNE	8.0	N	NNE
4	1.6	3.8	N	6.7	SW	NE	1.9	5.0	NNW	6.5	SE	N	2.6	6.5	SSE	10.3	SSE	SSE	1.4	3.9	E	6.5	E	S	1.0	3.3	NNE	6.9	N	NNE
5	2.4	5.9	SSW	14.0	SW	SSE	3.8	8.7	SSE	18.3	SSE	SE	6.3	14.8	SSE	19.0	SSE	SE	3.4	7.1	SE	17.6	SE	SSE	0.8	2.2	NW	6.2	SE	N
6	1.8	3.5	S	11.7	SSW	WSW	2.2	5.1	SE	9.0	SE	NW	3.6	9.7	SSE	12.9	SSE	NW	1.7	5.8	SE	13.3	SE	NW	0.9	2.9	N	5.3	NNE	N
7	2.5	6.5	NNW	10.1	WNW	WNW	3.2	5.7	NNW	9.2	NNW	NW	4.6	7.2	NNW	10.3	W	NW	2.7	5.3	NW	9.5	NW	WNW	0.8	2.4	N	5.5	N	SSE
8	3.6	6.6	WNW	12.2	WNW	WNW	4.4	7.5	NW	13.6	NW	WNW	6.3	9.9	NW	13.4	NW	WNW	3.8	7.1	WNW	13.4	NW	WNW	1.7	4.6	N	10.0	N	N
9	1.6	4.3	WSW	7.6	WSW	WSW	2.6	6.6	NNW	9.5	NNW	SSE	3.4	7.0	NW	9.3	WNW	SSE	2.1	4.1	NNW	8.1	NW	E	1.2	2.7	N	7.9	N	S
10	2.1	5.8	SSW	9.3	SSW	W	2.2	5.9	N	8.2	SSW	SE	4.0	7.3	SSE	10.3	S	SSE	2.3	4.5	SSW	9.7	SSW	ESE	1.0	2.5	S	7.2	WSW	S
11	3.7	7.9	SSW	12.8	SW	SSW	3.2	7.1	S	13.3	S	S	6.1	10.4	S	14.4	SSE	S	2.7	4.8	S	11.1	SSE	S	1.2	3.2	S	10.4	S	S
12	2.5	5.7	NNW	10.8	NNW	NE	3.3	8.6	N	12.9	N	N	4.4	8.7	NW	11.8	NW	NNW	2.6	5.2	NW	9.8	W	NW	1.2	4.1	N	8.5	NNE	N
13	1.3	4.0	WSW	5.9	WSW	NNE	2.2	5.6	N	7.1	NNW	SE	2.6	6.2	NW	7.7	NW	SSE	1.6	4.1	E	7.0	N	E	1.1	3.1	NNE	5.5	NNW	N
14	2.0	6.8	SSW	11.7	SW	NE	2.3	5.9	S	10.6	SSW	SE	3.3	9.3	SSE	11.8	SSE	SSE	2.0	5.1	SE	9.7	SSE	SE	0.7	2.0	N	4.4	NE	W
15	1.8	4.6	NNW	7.1	NNW	NW	2.6	5.8	NNW	9.5	N	NNW	3.1	7.1	NNW	10.8	WNW	NW	2.3	5.3	WNW	8.9	WNW	NW	0.7	2.5	N	5.9	N	N
16	3.1	7.9	WSW	15.6	WSW	WSW	3.5	8.7	N	15.0	WSW	WSW	4.5	10.3	W	17.5	W	W	2.8	7.7	WNW	16.0	W	W	1.2	3.5	N	8.6	SSE	SSE
17	1.4	5.5	NNW	8.6	NNW	WSW	2.1	5.9	N	8.3	NNW	N	2.3	5.4	NW	8.2	W	NW	1.3	3.7	NW	8.1	NNW	NNW	1.0	3.0	N	5.6	NNE	SSE
18	4.3	7.8	SW	13.5	S	SW	4.0	8.0	S	14.6	S	S	6.3	12.3	SE	16.5	SE	SE	3.3	6.4	SE	13.6	S	ESE	1.4	3.5	S	10.2	SSE	S
19	2.3	4.5	SSW	7.6	WSW	SSW	2.9	6.6	N	10.0	S	S	4.4	7.6	SE	9.3	S	SSE	2.1	5.5	SSW	9.8	SSW	SSE	0.8	2.6	SSE	5.6	SSE	S
20	2.2	5.8	NNW	9.1	WSW	WSW	2.3	7.0	N	9.6	N	N	2.9	7.3	NNW	8.7	NNW	NW	1.9	5.4	WNW	8.9	WNW	NW	1.3	3.8	N	8.1	NNE	NNE
21	2.9	7.0	NNE	11.9	NE	NE	4.0	10.1	N	16.0	NNE	N	3.6	9.1	NNW	12.3	NNW	N	2.7	6.1	W	11.0	WNW	W	1.0	3.5	N	7.0	N	SSW
22	5.7	9.5	NNE	16.9	NE	NE	5.6	12.3	N	18.7	N	NNE	4.7	9.6	N	13.9	N	N	2.7	5.6	NNW	10.2	N	NNW	1.9	4.4	NNE	12.2	NE	NNE
23	3.6	6.4	NNE	12.2	N	NE	4.3	8.4	N	14.2	ENE	N	4.3	8.7	ENE	14.4	NE	N	2.6	5.4	ENE	11.3	E	E	1.4	4.0	NNE	10.8	NNE	NE
24	2.5	5.2	NE	9.0	NE	NE	2.6	5.4	NE	9.8	ENE	ENE	2.8	6.6	ENE	10.8	E	ENE	2.1	4.6	ENE	9.4	E	E	0.9	2.3	NNE	7.1	NE	SSW
25	1.6	2.9	NNE	5.7	NE	NNE	1.9	4.1	NW	7.0	NW	ESE	1.8	4.9	NW	6.7	NW	WNW	1.6	3.7	WNW	8.1	WNW	SSE	0.6	2.0	NNE	4.3	N	NNW
26	2.5	4.8	NW	10.2	WNW	WNW	3.9	8.0	NW	12.4	NW	NW	5.3	8.1	W	12.3	WSW	WNW	3.2	6.3	W	12.1	W	NW	1.2	2.8	N	6.8	N	S
27	1.7	4.9	N	7.6	NE	N	2.5	6.6	N	8.5	N	SE	2.7	6.9	NW	10.3	W	SSE	1.8	4.1	NW	6.8	NW	E	1.4	3.7	NNE	7.1	NNE	N
28	1.7	5.1	S	8.8	S	NNE	2.4	5.3	SSE	9.4	SSE	SE	3.9	8.4	SE	12.3	SE	SE	1.9	4.1	SE	8.1	W	ESE	1.2	3.8	NNE	8.3	NNE	NNE
29	2.6	6.6	SSW	11.5	WNW	WSW	2.9	6.1	SE	11.7	SE	SE	5.5	10.0	SE	13.4	SSE	SE	2.9	5.1	WNW	10.4	S	SSE	0.7	2.1	NNW	3.8	N	S
30	2.4	4.9	WSW	10.8	SW	WSW	2.8	5.4	NW	8.8	W	WNW	3.6	7.0	NW	10.8	WNW	WNW	2.0	4.1	W	7.9	W	WNW	0.9	2.4	N	5.1	SW	SSW
31																														
月最大		9.5	NNE	16.9	NE			12.3	N	18.7	N			14.8	SSE	19.0	SSE			7.7	WNW	17.6	SE			4.6	N	12.2	NE	
起日		22		22				22		22				5		5				16		5				8		22		
上旬平均	2.3					WNW	3.1					SE	4.0					SSE	2.4					WNW	1.1					N
中旬平均	2.5					WSW	2.8					N	4.0					SSE	2.3					ESE	1.1					S
下旬平均	2.7					NE	3.3					N	3.8					SE	2.4					WNW	1.1					SSW
月平均	2.5					NE	3.1					N	4.0					SSE	2.3					ESE	1.1					S
10m/s以上日数		0						3						6						0						0				
15m/s以上日数		0						0						0						0						0				
20m/s以上日数		0						0						0						0						0				
30m/s以上日数		0						0						0						0						0				

※“ ）”は準正常値 、“ ］ ”は資料不足値 、“ × ”は欠測

地域気象観測風向・風速月報

福岡県 (82)　　2023年4月

単位：(m/s)　　3/3頁

観測所名	朝倉						久留米						黒木						大牟田					
日付	平均	最大	最大風向	最大瞬間	最大瞬間風向	最多	平均	最大	最大風向	最大瞬間	最大瞬間風向	最多	平均	最大	最大風向	最大瞬間	最大瞬間風向	最多	平均	最大	最大風向	最大瞬間	最大瞬間風向	最多
1	2.4	6.1	ENE	9.9	ESE	E	3.3	6.1	ENE	12.3	ENE	NE	1.6	4.0	ESE	9.3	N	NNE	1.7	4.2	W	7.1	WSW	ENE
2	3.2	7.5	N	11.1	N	NE	3.6	5.8	N	11.4	NNE	NE	1.8	4.4	NE	10.2	N	NNE	2.9	7.2	N	13.0	N	N
3	2.6	6.6	N	9.3	NNW	NE	3.7	5.8	NNE	10.3	NNE	NE	1.8	4.8	NNW	11.4	NNW	N	2.7	5.8	NW	10.4	W	NNW
4	2.0	4.9	WSW	8.0	ESE	ENE	1.6	3.6	W	6.9	WSW	NE	1.1	3.2	WSW	7.2	SW	WSW	1.5	4.0	SW	6.7	SSW	SW
5	2.0	6.2	ESE	10.6	ESE	NE	1.7	5.6	SSW	10.5	S	SSW	1.3	3.8	ESE	6.1	S	ESE	1.7	4.1	SSE	8.6	SSE	SSE
6	2.0	5.6	S	9.8	S	WNW	1.8	4.0	S	8.4	SSW	SSW	1.5	4.4	SSE	8.0	SSW	SSE	1.7	3.1	SSW	7.1	SSE	SE
7	3.0	6.4	NW	9.7	NW	NW	1.6	3.5	WNW	8.6	NW	WNW	1.1	2.5	ESE	5.8	NNW	NNW	3.2	5.7	NW	9.3	WNW	NW
8	4.0	8.0	WNW	14.2	NNW	WNW	2.4	6.1	WNW	13.7	W	NW	1.9	5.8	NNW	14.1	NNW	NNW	4.6	7.9	NW	12.6	NW	NW
9	2.5	4.9	WSW	8.3	WSW	NE	1.6	3.3	SW	7.6	S	S	1.2	3.4	W	7.8	WSW	W	1.8	3.6	SSW	6.4	SW	E
10	3.1	6.4	WSW	10.1	WSW	WSW	1.8	4.7	SSW	9.6	SSW	SSW	2.0	5.0	SSW	11.0	SSW	NNW	1.7	4.3	SSW	7.8	SW	SSE
11	3.2	7.2	SSW	10.9	SSE	SSW	2.7	6.4	SSW	12.2	SSW	SSW	3.1	6.6	SSW	11.2	SSW	SE	2.4	5.6	S	11.4	S	ESE
12	3.2	8.4	N	12.5	N	N	2.3	5.7	NNE	10.5	NNE	NNE	1.5	3.6	NNW	7.9	NNW	NNW	2.1	4.7	NW	7.9	NNW	N
13	2.2	4.4	NE	6.2	W	ENE	1.5	3.0	W	6.1	NE	NE	1.2	3.5	WSW	7.5	WSW	WSW	1.3	3.3	WNW	5.3	NW	ESE
14	1.7)	4.8)	S)	7.4)	ESE)	NE	1.8	4.5	NE	8.3	NNE	NE	0.9	2.6	ESE	7.1	NE	NNW	1.3	3.8	NNW	5.5	NW	E
15	1.9	6.9	WNW	11.0	NW	WNW	1.5	3.8	WNW	6.9	W	NNE	1.1	3.2	WSW	6.9	SW	NNW	2.2	5.6	WNW	10.3	NW	WNW
16	3.8	9.2	W	15.6	WNW	W	2.3	5.8	W	12.6	WSW	WSW	2.4	8.0	SW	13.7	SW	SW	3.0	6.5	SSW	12.7	WSW	SW
17	2.1	4.1	WSW	6.7	WSW	NE	1.1	2.7	WSW	5.6	WNW	WSW	1.1	3.5	WSW	7.6	WSW	SW	1.4	3.8	SW	6.7	SSW	ESE
18	2.9	7.2	SSW	13.4	SW	SSW	2.8	6.3	SSW	14.6	SSW	SSW	2.7	7.4	SSW	12.8	SSW	S	1.9	5.6	SSW	10.3	SSE	SSW
19	1.9	4.1	SSW	6.4	SSW	NE	2.0	4.6	S	8.7	SSW	SSW	2.3	5.0	S	7.8	S	S	1.6	3.9	S	6.9	SSW	S
20	2.4	7.2	NNW	10.7	NNW	ENE	2.3	5.1	NNE	10.2	NNE	NNE	1.5	4.0	WSW	7.7	N	NNW	1.9	4.9	WNW	8.6	ESE	ESE
21	3.0	8.8	NNE	12.6	N	N	3.3	6.4	NNE	11.5	N	NE	1.6	4.5	NNW	11.9	NNW	NNW	3.2	7.2	NNW	13.9	NNE	N
22	4.8	8.7	ENE	13.3	E	NE	4.9	7.2	NNE	13.5	N	NNE	2.8	5.9	NE	13.0	NE	NNE	4.2	6.8	N	13.3	NNW	N
23	3.2	7.1	NE	11.3	NNE	NE	4.4	7.2	NNE	12.2	NNE	NNE	2.7	5.0	NNE	11.0	NNE	NNE	2.1	5.6	NNW	10.2	NNW	N
24	2.5	6.4	ENE	11.8	ENE	ENE	3.7	6.2	NE	12.0	NNE	NE	1.8	4.4	NE	11.1	ENE	NE	1.4	3.3	NNW	6.7	N	NE
25	1.3	3.6	WNW	5.7	NW	W	2.1	3.8	NNE	8.3	NNE	NE	0.7	2.6	WSW	4.4	WSW	NNW	1.3	3.9	NW	6.4	NW	NNW
26	3.6	7.2	NW	10.9	WNW	NW	1.9	5.7	WNW	9.5	W	WNW	1.5	3.3	W	8.2	W	NNW	4.1	7.3	NW	11.2	NW	NW
27	2.3	4.6	WNW	7.3	NW	NE	1.6	3.3	SSW	6.3	SSW	NE	1.1	3.2	WSW	7.2	WSW	N	1.6	3.8	SW	7.6	SW	E
28	2.1	5.6	WSW	11.3	WSW	NE	1.6	4.6	S	8.4	SSW	SW	1.8	4.7	SSW	11.2	SSW	SSW	2.0	4.8	S	8.5	S	E
29	2.4	7.5	NW	14.0	NW	NW	2.0	5.5	SSW	9.9	S	SW	2.3	5.4	SSE	11.5	S	S	2.3	5.0	NW	9.6	S	SSE
30	2.1	5.7	WNW	8.5	WNW	NE	1.4	3.1	ENE	5.8	NNE	SW	1.0	3.2	WSW	6.0	SW	NNW	2.3	5.0	NW	8.8	WNW	NW
31																								
月最大		9.2	W	15.6	WNW			7.2	NNE	14.6	SSW			8.0	SW	14.1	NNW			7.9	NW	13.9	NNE	
起日		16		16				23		18				16		8				8		21		
上旬平均	2.7					NE	2.3					NE	1.5					NNW	2.4					NW
中旬平均	2.5					NE	2.0					SSW	1.8					NNW	1.9					ESE
下旬平均	2.7					NE	2.7					NNE	1.7					NNW	2.5					N
月平均	2.6					NE	2.3					NE	1.7					NNW	2.2					ESE
10m/s以上日数		0						0						0						0				
15m/s以上日数		0						0						0						0				
20m/s以上日数		0						0						0						0				
30m/s以上日数		0						0						0						0				

※“ ）”は準正常値 、“ ］ ”は資料不足値 、“ × ”は欠測

地域気象観測日照時間月報

福岡県 (82)　　2023年4月

単位：h　　1/1頁

観測所名 日付	宗像	八幡	行橋	飯塚	前原	福岡	太宰府	添田	朝倉	久留米	黒木	大牟田
1	10.4	10.6	11.1	10.5	10.4	10.3	10.6	10.6	9.6	9.1	8.4	8.3
2	11.4	11.5	11.1	11.5	11.6	11.6	11.4	10.4	10.7	10.8	10.5	10.6
3	11.8	11.7	11.9	11.7	11.8	11.9	11.9	11.5	11.8	11.8	11.8	11.8
4	5.7	6.1	6.6	5.7	5.5	5.3	5.2	5.6	4.9	6.0	4.4	6.6
5	0.0	0.0	0.0	0.0	0.0	0.0	0.0	0.0	0.0	0.0	0.0	0.0
6	0.0	0.0	0.0	0.0	0.4	0.0	0.0	0.0	0.0	0.0	0.0	0.0
7	6.2	4.9	3.8	3.6	5.2	5.3	4.3	3.4	4.4	4.7	3.2	4.2
8	11.6	11.5	11.2	11.5	11.5	11.5	11.3	11.1	11.6	11.6	11.6	11.7
9	12.0	12.1	12.1	12.1	12.1	12.0	12.0	11.8	12.0	12.0	11.9	11.6
10	11.4	11.4	11.6	11.2	10.9	10.7	10.7	11.2	9.8	9.2	9.3	9.8
11	4.6	7.9	8.5	6.9	5.3	5.3	4.4	6.2	4.9	6.4	6.2	5.7
12	8.7	8.4	8.2	9.1	8.0	8.6	8.8	7.3	8.3	8.5	7.9	7.0
13	12.1	12.0	11.9	11.3	11.5	11.3	11.9	11.6	12.1	11.8	11.8	11.5
14	0.1	0.0	0.1	0.0	0.0	0.0	0.0	0.0	0.0	0.0	0.0	0.0
15	0.0	0.0	0.0	0.0	0.0	0.0	0.0	0.0	0.0	0.0	0.0	0.0
16	7.7	7.0	7.1	6.6	8.4	7.7	7.3	5.4	5.1	6.2	5.0	8.2
17	11.1	11.5	11.5	10.2	11.7	11.5	11.7	11.6	11.8	11.8	11.9	11.9
18	9.7	9.2	9.8	10.4	9.9	10.5	10.1	9.9	8.7	7.7	9.1	8.0
19	0.2	0.1	0.1	0.7	0.0	1.1	0.0	0.0	0.0	0.0	0.0	0.0
20	11.1	10.4	9.2	10.1	10.9	10.5	10.5	9.4	10.3	10.4	9.1	9.3
21	2.5	3.1	0.9	1.9	1.7	3.3	1.3	1.2	3.2	4.1	4.6	2.9
22	11.6	11.6	11.6	10.7	11.9	11.7	11.4	12.3	12.3	12.1	12.4	12.2
23	8.9	8.7	8.9	8.6	8.1	8.4	8.5	8.6	8.7	8.9	9.3	9.7
24	0.0	0.0	0.0	0.0	0.0	0.0	0.0	0.0	0.0	0.0	0.0	0.0
25	0.0	0.0	0.0	0.0	0.0	0.0	0.0	0.0	0.0	0.0	0.0	0.0
26	9.2	7.5	7.6	7.8	11.0	9.3	9.1	7.9	8.6	8.8	8.1	9.4
27	11.4	11.5	12.0	11.8	11.2	11.4	11.9	12.1	11.7	11.3	10.6	9.6
28	9.2	10.0	11.0	9.2	6.2	8.2	8.7	8.8	10.6	9.2	9.8	8.2
29	0.0	0.0	0.0	0.0	0.0	0.0	0.0	0.0	0.0	0.0	0.0	0.0
30	9.1	8.4	6.7	7.4	9.1	8.0	7.2	6.7	6.5	6.6	6.8	6.3
31												
旬合計　上旬	80.5	79.8	79.4	77.8	79.4	78.6	77.4	75.6	74.8	75.2	71.1	74.6
旬合計　中旬	65.3	66.5	66.4	65.3	65.7	66.5	64.7	61.4	61.2	62.8	61.0	61.6
旬合計　下旬	61.9	60.8	58.7	57.4	59.2	60.3	58.1	57.6	61.6	61.0	61.6	58.3
月合計	207.7	207.1	204.5	200.5	204.3	205.4	200.2	194.6	197.6	199.0	193.7	194.5
0.1時間未満日数	6	7	6	7	7	7	8	8	8	8	8	8

※“ ）”は準正常値 、“ ］ ”は資料不足値 、“ × ”は欠測

地域気象観測相対湿度月報

福岡県 (82)　　2023年4月

蒸気圧単位：hPa　相対湿度単位：%　　1/2頁

観測所名	宗像			八幡			空港北町			行橋			飯塚			前原			福岡		
日付	平均蒸気圧	平均湿度	最小湿度	平均蒸気圧	平均湿度	最小湿度	平均蒸気圧	平均湿度	最小湿度	平均蒸気圧	平均湿度	最小湿度	平均蒸気圧	平均湿度	最小湿度	平均蒸気圧	平均湿度	最小湿度	平均蒸気圧	平均湿度	最小湿度
1	12.6	79	46	10.6	58	28				11.1	70	28	9.9	60	26	12.4	73	43	12.0	61	21
2	11.7	76	46	10.4	62	40				9.7	61	30	10.2	65	32	11.9	73	52	11.8	65	55
3	11.2	76	36	9.8	62	30				8.4	59	27	9.7	64	30	11.3	74	36	11.4	67	45
4	12.1	69	45	11.0	59	44				12.0	74	60	10.9	62	33	13.0	74	48	11.8	58	45
5	16.3	89	63	14.5	77	52				15.0	84	65	14.8	83	59	15.4	78	57	14.2	71	52
6	17.6	98	85	16.4	91	84				16.8	92	82	16.6	92	83	17.2	94	81	16.2	87	78
7	12.6	80	46	11.7	76	39				11.8	75	41	11.9	76	43	12.6	79	49	12.3	75	46
8	7.0	51	30	6.1	42	21				6.4	45	19	6.2	45	19	6.7	47	26	6.6	44	26
9	9.1	72	39	7.7	51	30				8.2	56	31	8.0	55	32	8.9	67	33	8.6	57	36
10	11.3	81	49	9.6	59	29				9.9	67	34	9.4	60	29	10.2	65	38	10.2	59	41
11	13.2	71	43	12.0	54	39)				11.9	64	37	12.3	57	40	13.3	59	38	12.8	58	42
12	12.8	78	37	11.4	62	36				11.4	62	31	11.2	62	33	12.2	67	26	11.8	62	37
13	8.4	62	20	7.3	45	22				8.0	57	28	7.8	53	15	9.2	60	19	7.9	44	16
14	13.5	88	46	11.9	72	37				12.4	81	53	12.4	81	42	13.9	88	49	12.4	73	44
15	16.4	100	100	15.9	96	89				15.2	93	84	15.6	95	86	17.2	100	97	16.4	93	83
16	13.4	86	54	12.7	80	40				11.6	73	33	12.0	76	37	13.2	79	45	12.2	70	36
17	11.0	77	31	10.1	67	29				10.4	69	40	10.2	69	28	10.4	69	18	10.4	62	34
18	14.5	69	38	13.9	61	33				13.6	68	39	14.2	65	39	14.3	62	32	13.7	55	37
19	20.6	88	55	19.2	75	51				17.7	80	55	19.4	75	58	20.5	78	54	19.0	70	52
20	19.3	78	49	17.1	69	44				17.2	79	65	17.5	70	48	20.2	84	62	18.8	73	56
21	16.7	87	62	15.3	74	59				15.1	74	56	15.2	76	58	16.6	84	60	15.9	74	61
22	7.4	44	22	6.5	37	17				7.5	43	23	7.7	46	18	8.2	46	27	8.2	45	19
23	7.0	42	19	5.5	31	18				6.8	40	21	6.3	40	17	7.7	44	20	7.2	38	14
24	9.8	66	35	8.2	52	31				8.9	59	39	8.9	60	34	9.1	56	27	8.5	51	31
25	13.5	99	87	12.7	89	58				12.9	92	74	12.7	93	69	14.0	96	67	13.5	92	65
26	13.0	82	51	11.9	74	38				11.2	69	34	11.4	71	38	12.8	77	50	12.0	70	37
27	12.5	79	38	11.7	68	41				10.9	70	37	11.2	68	41	11.9	73	37	11.5	63	34
28	14.2	74	39	13.3	65	36				13.7	75	56	13.3	68	39	14.2	70	41)	13.6	62	40
29	20.2	99	88	19.0	94	80				18.0	93	79	18.3	91	79	19.8	95	74	18.3	85	66
30	13.5	77	45	11.3	63	31				10.8	58	26	11.4	62	34	12.6	69	45	12.0	64	40
31																					
月極値			19			17						19			15			18			14
起日			23			22						8			13			17			23
上旬平均	12.2	77		10.8	64					10.9	68		10.8	66		12.0	72		11.5	64	
中旬平均	14.3	80		13.2	68					12.9	73		13.3	70		14.4	75		13.5	66	
下旬平均	12.8	75		11.5	65					11.6	67		11.6	68		12.7	71		12.1	64	
月平均	13.1	77		11.8	66					11.8	69		11.9	68		13.0	73		12.4	65	

※“ ）”は準正常値 、“ ］ ”は資料不足値 、“ × ”は欠測

地域気象観測相対湿度月報

福岡県 (82)　　2023年4月

蒸気圧単位：hPa　相対湿度単位：%　　2/2頁

観測所名	博多			太宰府			添田			朝倉			久留米			黒木			大牟田		
日付	平均蒸気圧	平均湿度	最小湿度	平均蒸気圧	平均湿度	最小湿度	平均蒸気圧	平均湿度	最小湿度	平均蒸気圧	平均湿度	最小湿度	平均蒸気圧	平均湿度	最小湿度	平均蒸気圧	平均湿度	最小湿度	平均蒸気圧	平均湿度	最小湿度
1				9.3	53	18	9.9	64	28	8.3	51	18	9.5	48	20	7.9	48	21	9.8	53	24
2				9.9	59	26	9.2	63	24	9.5	61	24	9.8	52	26	8.6	51	21	9.4	53	25
3				9.8	61	32	8.5	62	30	8.9	58	28	9.5	52	30	8.6	50	25	9.4	53	28
4				10.0	52	33	10.7	64	46	10.2	56	39	10.5	53	34	10.5	60	38	11.1	60	33
5				13.9	75	54	14.6	85	56	14.5	78	52	15.9	85	59	14.4	84	56	14.9	82	53
6				16.2	89	80	17.0	96	86	17.0	90	74	18.3	98	93	17.0	94	86	17.1	92	83
7				11.4	75	34	12.6	89	52	11.8	77	35	12.8	80	40	12.8	90	58	12.3	77	47
8				5.9	43	16	6.8	54	20	6.8	54	23	6.4	49	16	6.9	63	20	6.3	46	15
9				8.1	60	33	7.5	56	22	7.9	65	27	8.5	62	28	7.6	65	27	8.1	61	34
10				9.6	60	35	9.4	67	33	9.8	67	36	10.4	68	33	9.4	71	36	10.2	69	41
11				12.1	59	38	11.8	60	41	12.4	65	42	13.3	67	41	12.2	65	41	12.9	67	42
12				10.9	61	22	12.0	70	35	12.3	69	34	12.2	65	24	12.4	72	33	12.5	66	25
13				7.0	45	13	8.0	54	24	7.8	51	11	7.9	50	11)	7.3	51	12	7.8	56	10
14				12.0	75	33	12.6	85	50	12.3	80	57	13.0	82	55	12.4	85	61	13.1	83	60
15				15.9	92	83	15.3	97	93	16.0	94	81	17.0	96	78	16.3	98	91	17.1	94	81
16				11.3	67	31	11.8	75	33	11.6	72	36	12.8	74	37	11.9	76	46	12.8	73	39
17				9.1	60	21	10.2	71	34	10.0	68	31	10.6	66	34	9.3	67	32	9.8	65	26
18				13.8	62	38	13.5	67	38	14.3	69	39	15.6	73	41	13.9	70	35)	14.6	69	36
19				19.1	73	58	18.5	78	56	19.6	79	61	20.9	81	65	18.9	78	60	19.5	81	66
20				17.0	65	40	18.3	81	53	16.9	67	35	18.0	68	38	16.5	69	40	16.0	65	37
21				14.4	68	50	15.3	82	59	15.2	74	52	15.6	68	49	15.2	73	42	15.1	68	44
22				7.3	40	18	8.0	51	20	7.8	46	18	7.9	43	16	7.7	45	15	8.0	44	15
23				5.8	33	13	6.7	46	17	6.5	42	15	6.1	34	15	5.5	31	19	6.8	41	17
24				7.8	50	28	9.1	67	35	8.8	58	27	8.6	53	27	8.1	54	35	9.6	63	35
25				13.0	90	68	12.8	95	89	13.6	94	82	14.1	95	70	13.8	96	86	14.1	94	82
26				11.0	69	29	11.4	77	39	11.5	73	35	11.6	68	30	11.3	74	37	11.4	69	37
27				10.4	62	23	11.2	70	46	10.3	65	24	10.5	63	14	9.4	65	26	10.9	69	30
28				12.8	62	36	13.4	72	34	13.0	67	38	13.7	65	38	12.3	66	35	13.6	67	41
29				17.6	86	70	18.5	95	80	18.2	91	75	19.9	97	78	18.2	93	84	18.5	91	74
30				11.3	64	30	12.0	75	30	12.7	73	39	12.9	70	25	12.4	75	34	12.2	66	41
31																					
月極値						13			17			11			11			12			10
起日						23			23			13			13			13			13
上旬平均				10.4	63		10.6	70		10.5	66		11.2	65		10.4	68		10.9	65	
中旬平均				12.8	66		13.2	74		13.3	71		14.1	72		13.1	73		13.6	72	
下旬平均				11.1	62		11.8	73		11.8	68		12.1	66		11.4	67		12.0	67	
月平均				11.5	64		11.9	72		11.9	68		12.5	68		11.6	69		12.2	68	

※“ ）”は準正常値 、“ ］ ”は資料不足値 、“ × ”は欠測