

福岡県気象月報

令和5年(2023年)9月

福岡管区気象台

9月の気象概況

上旬：高気圧に覆われて晴れた日が多かったが、期間のはじめと中頃に前線の影響を受けて雨が降った。

7日から8日にかけてと10日に「落雷と降ひょうに関する福岡県気象情報」を発表

4日を対象に「熱中症警戒アラート」を発表

4日は、行橋で「日最高気温の高い方から」の9月の極値を更新

高気圧に覆われて晴れた日が多かったが、1日と6日は前線の影響で、5日は台風第12号から変わった熱帯低気圧の影響で雨が降った。10日は上空の寒気や強い日射の影響で雷雨となった。

気温は概ね平年より高く、旬平均気温は25.3～27.5℃（平年差 0.6～1.4℃）となった。

降水量は概ね平年より少なく、旬降水量は5.0～94.5mm（平年比 7～134%）となった。

日照時間は平年並か平年より多く、旬日照時間は平年比 100～120%となった。

日	天気概況	福岡の昼間の天気
1日	前線や湿った空気の影響を受けた	雨一時曇
2日	気圧の谷や湿った空気の影響を受けた	曇
3日	高気圧に覆われた	晴一時曇
4日	高気圧に覆われた	晴
5日	気圧の谷や湿った空気の影響を受けた	雨時々曇一時晴
6日	前線や湿った空気の影響を受けた	曇時々雨一時晴
7日	高気圧に覆われた	晴
8日	高気圧に覆われた	晴後一時曇
9日	高気圧に覆われた	晴後時々曇
10日	高気圧に覆われたが、上空の寒気や強い日射の影響を受けた	晴後時々曇一時雨、雷を伴う

中旬：前線や暖かく湿った空気の影響で曇りや雨の日が多かった。「高温」

15日に「大雨に関する福岡県気象情報」、16日から18日にかけて「大雨と落雷及び突風に関する福岡県気象情報」、20日から21日にかけて「落雷と突風に関する福岡県気象情報」を発表

16日は、八幡で「日最高気温の高い方から」、宗像で「日最大10分間降水量」の9月の極値を更新

期間のはじめと16日は高気圧に覆われて晴れたが、14日から15日と17日から18日は九州の北にある停滞前線に向かって暖かく湿った空気が流れ込んだ影響で雨が降り、大雨となった所があった。

気温は平年よりかなり高く、旬平均気温は25.6～27.5℃（平年差 2.2～3.0℃）となった。

降水量は概ね平年並で、旬降水量は14.5～211.5mm（平年比 20～238%）となった。

日照時間は平年より少なく、旬日照時間は平年比 59～83%となった。

日	天気概況	福岡の昼間の天気
11日	高気圧に覆われたが、上空の寒気や強い日射の影響を受けた	晴一時曇
12日	高気圧に覆われたが、気圧の谷や強い日射の影響を受けた	薄曇時々晴
13日	暖かく湿った空気の影響を受けた	曇一時晴
14日	前線や暖かく湿った空気の影響を受けた	曇時々大雨、雷を伴う
15日	前線や暖かく湿った空気の影響を受けた	曇時々雨、雷を伴う
16日	高気圧に覆われたが、湿った空気や強い日射の影響を受けた	晴時々曇一時雨
17日	前線や暖かく湿った空気の影響を受けた	雨後一時曇
18日	前線や暖かく湿った空気の影響を受けた	曇時々晴一時雨、雷を伴う
19日	高気圧に覆われたが、湿った空気や日射の影響を受けた	曇時々晴
20日	暖かく湿った空気の影響を受けた	曇

下旬：天気は数日の周期で変化した。「高温」

20日から21日にかけて「落雷と突風に関する福岡県気象情報」を発表

天気は数日の周期で変化した。21～22日、26日、30日は前線や気圧の谷、湿った空気の影響で雨が降った。

気温は平年よりかなり高く、旬平均気温は23.8～26.0℃（平年差 2.2～3.3℃）となった。

降水量は概ね平年より少なく、旬降水量は3.5～44.0mm（平年比 9～86%）となった。

日照時間は平年並か平年より多く、旬日照時間は平年比 105～127%となった。

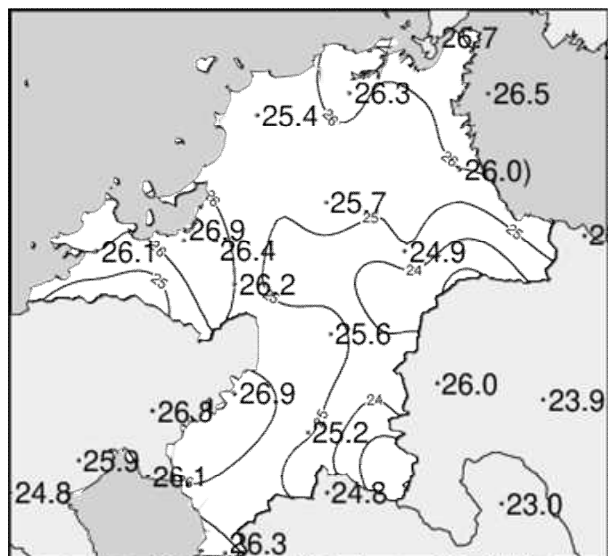
日	天気概況	福岡の昼間の天気
21日	前線や暖かく湿った空気の影響を受けた	晴時々曇一時雨
22日	気圧の谷や湿った空気の影響を受けた	雨時々曇
23日	気圧の谷や湿った空気の影響を受けた	曇時々晴
24日	高気圧に覆われた	晴
25日	高気圧に覆われた	晴時々曇
26日	気圧の谷や湿った空気の影響を受けた	曇時々晴一時雨
27日	高気圧に覆われた	晴一時曇
28日	高気圧に覆われた	晴時々曇
29日	高気圧に覆われた	晴
30日	高気圧に覆われたが、次第に前線や湿った空気の影響を受けた	晴後曇時々雨

9月の福岡と飯塚の気象要素の旬別・月階級区分表

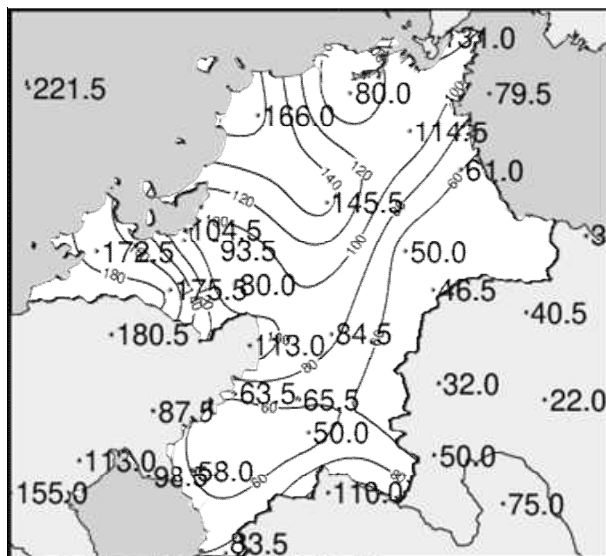
観測所		期間	平均気温				降水量				日照時間			
地点番号	地点名		観測値 (℃)	平年値 (℃)	平年差 (℃)	階級	観測値 (mm)	平年値 (mm)	平年比 (%)	階級	観測値 (hr)	平年値 (hr)	平年比 (%)	階級
47807	福岡	上旬	27.3	26.2	1.1	高い	36.0	60.0	60	平年並	65.8	56.6	116	多い
		中旬	27.5	24.9	2.6	かなり高い	62.0	56.6	110	多い	44.8	55.4	81	平年並
		下旬	26.0	23.0	3.0	かなり高い	6.5	58.4	11	少ない	62.8	52.8	119	多い
		月	26.9	24.7	2.2	かなり高い	104.5	175.1	60	少ない	173.4	164.7	105	平年並
47809	飯塚	上旬	26.1	25.1	1.0	高い	68.0	60.2	113	多い	59.5	53.2	112	多い
		中旬	26.5	23.5	3.0	かなり高い	70.5	58.2	121	多い	40.9	51.8	79	少ない
		下旬	24.6	21.5	3.1	かなり高い	7.0	59.6	12	少ない	59.3	49.6	120	多い
		月	25.7	23.4	2.3	かなり高い	145.5	178.0	82	平年並	159.7	154.5	103	平年並

※ “) ” は準正常値、 “] ” は資料不足値

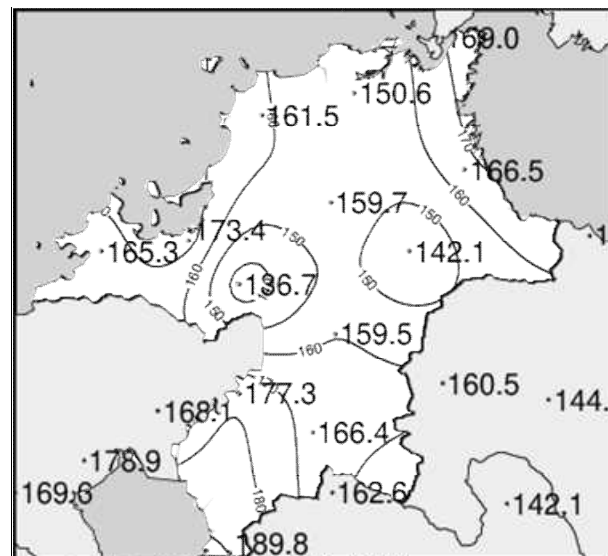
気象分布図 (2023年9月)



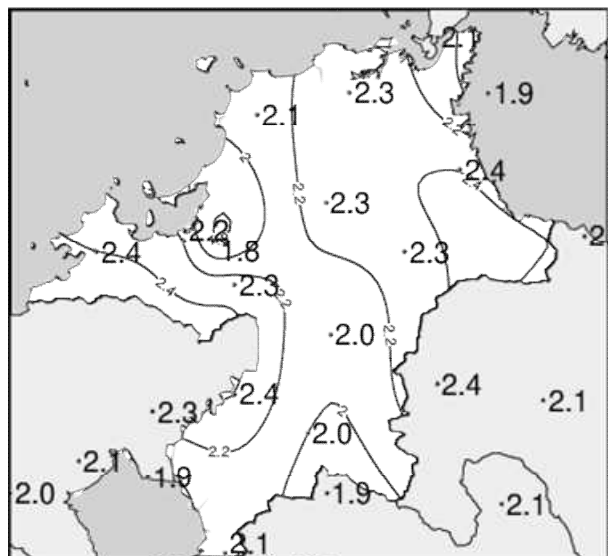
2023年9月気温観測値 (°C) メッシュ平年値補正



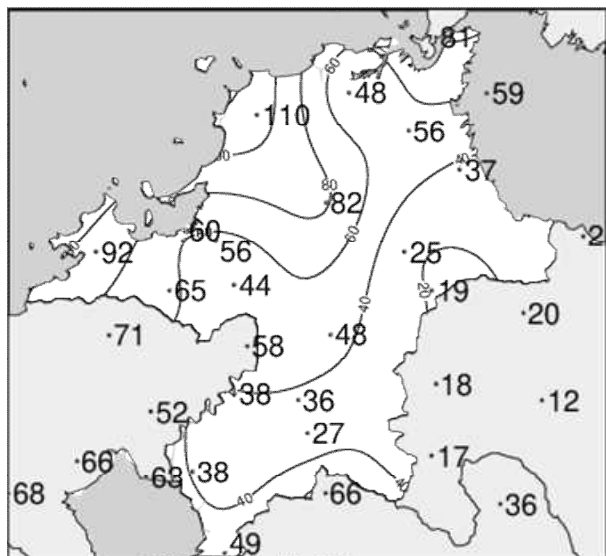
2023年9月降水量観測値 (ミリ)



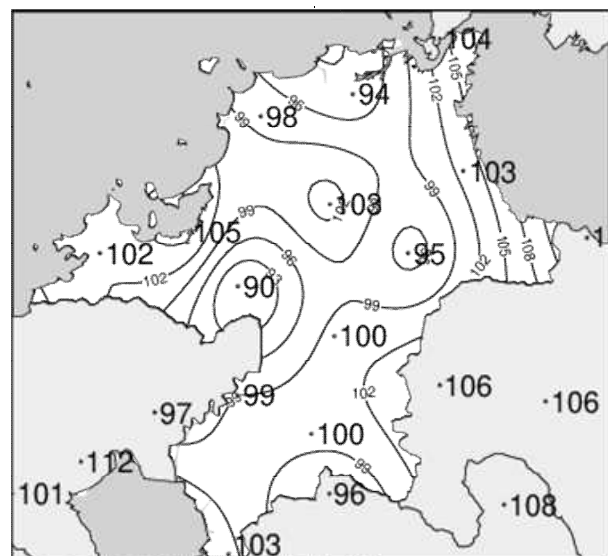
2023年9月日照時間観測値 (時間)



2023年9月気温平年差 (°C)



2023年9月降水量平年比 (%)



2023年9月日照時間平年比 (%)

※気温観測値の等値線は、地形の影響を考慮した「メッシュ平年値2020」のデータを用いて観測所のない所の気温も推計して作成しています。

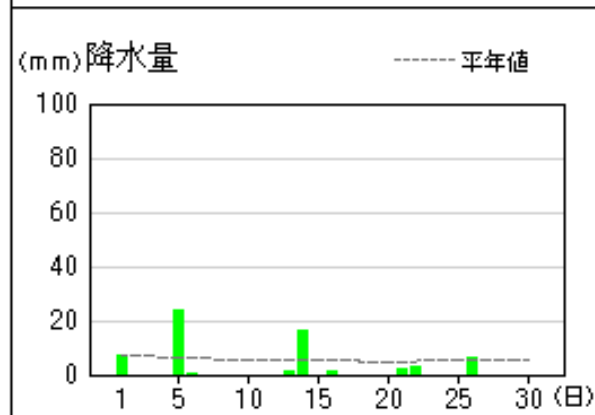
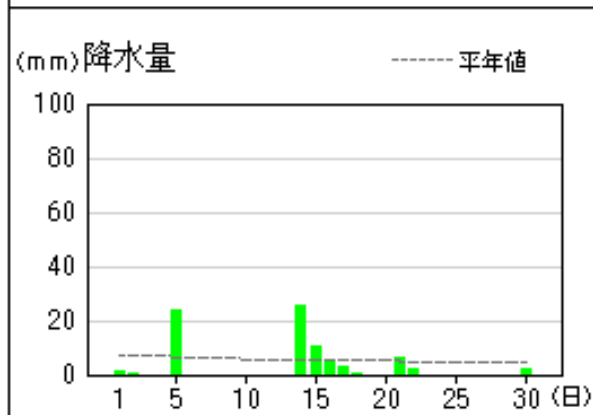
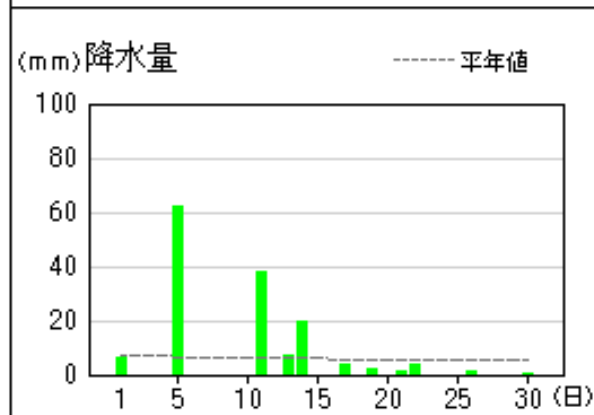
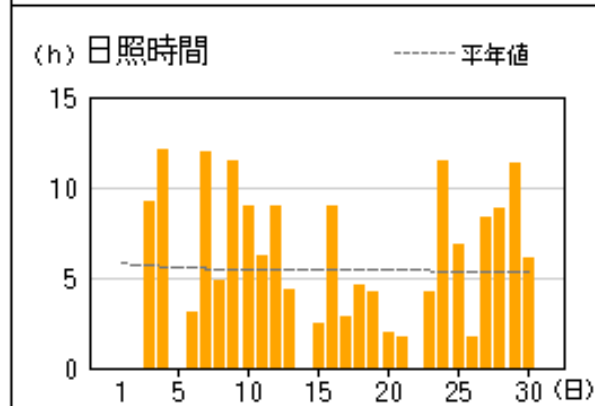
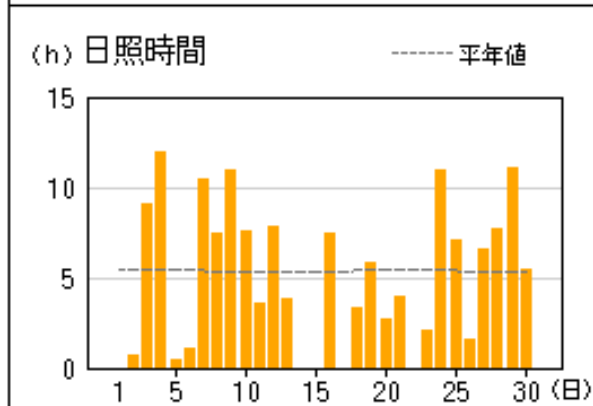
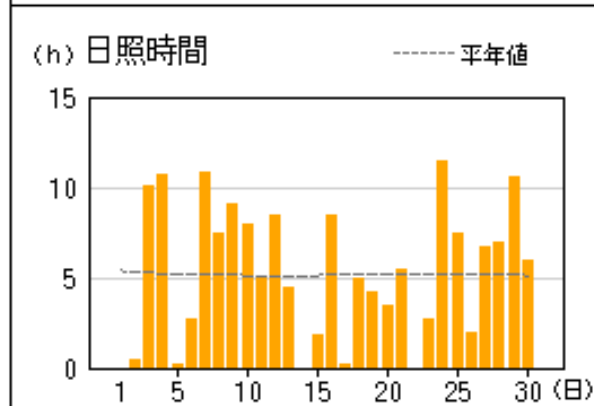
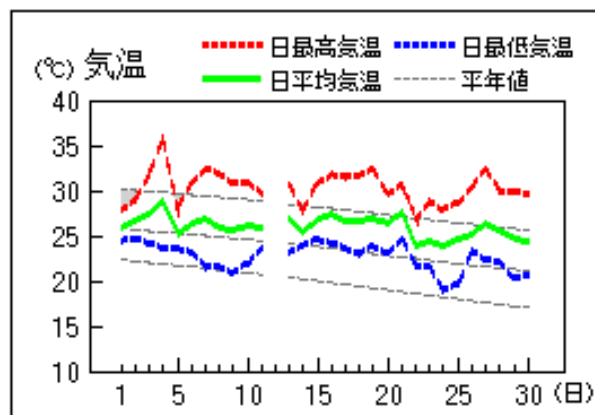
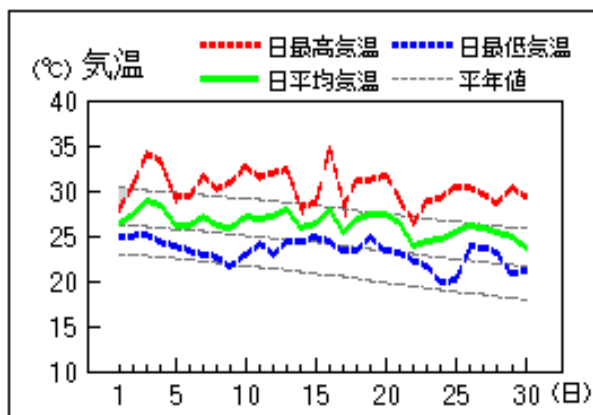
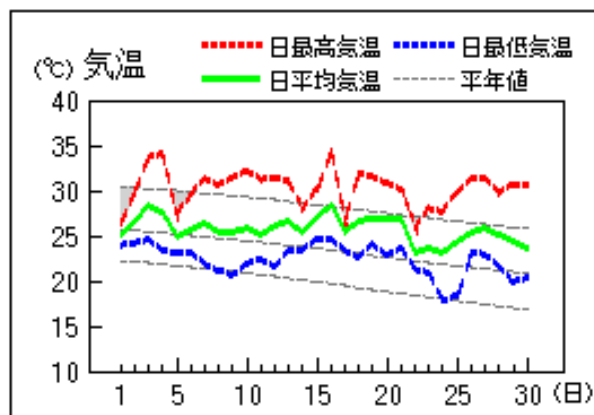
※“()”は準正常値、“] ”は資料不足値

アメダス 気象経過図：2023年09月01日-2023年09月30日

飯塚

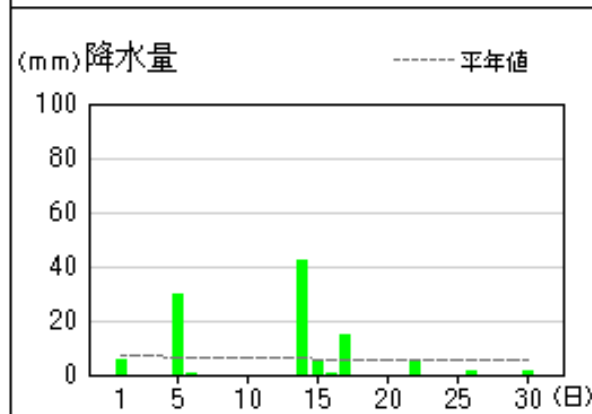
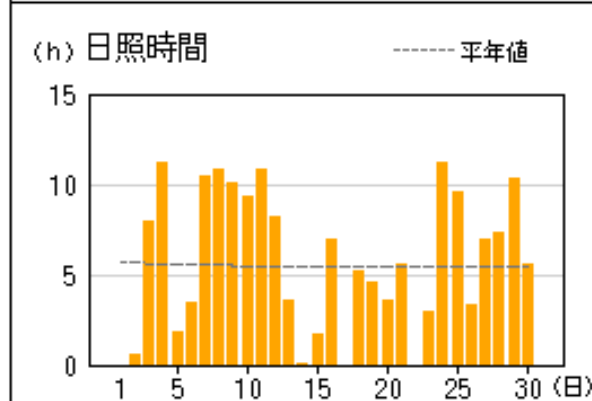
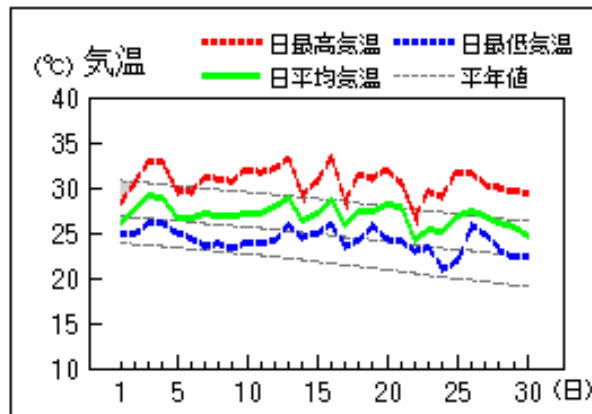
八幡

行橋

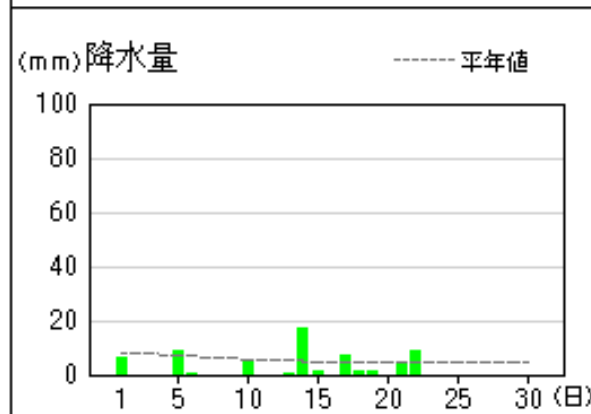
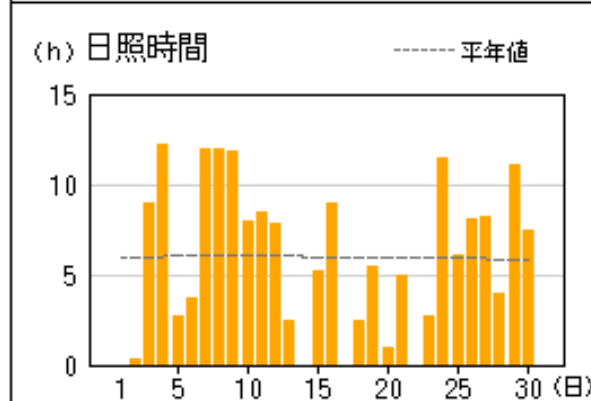
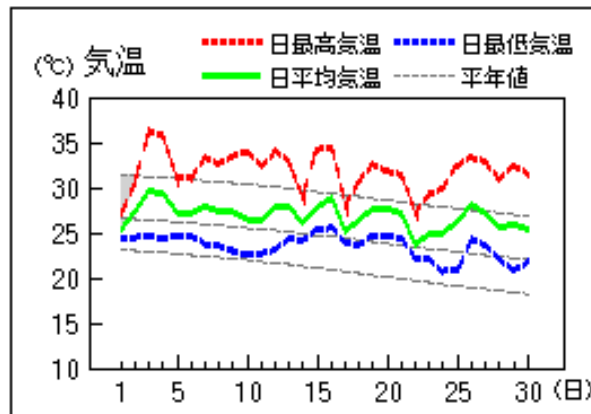


アメダス 気象経過図：2023年09月01日-2023年09月30日

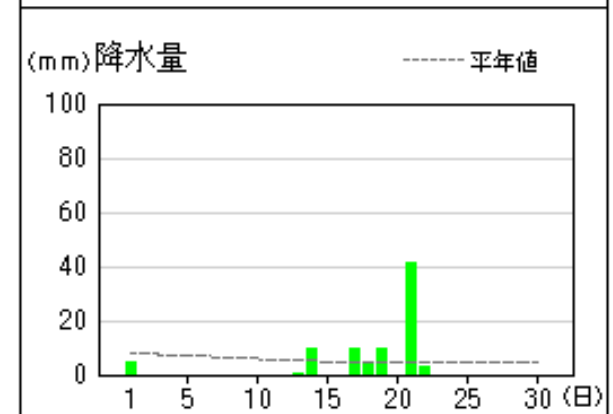
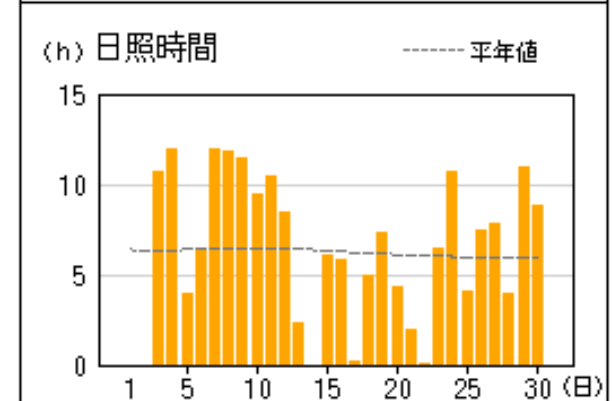
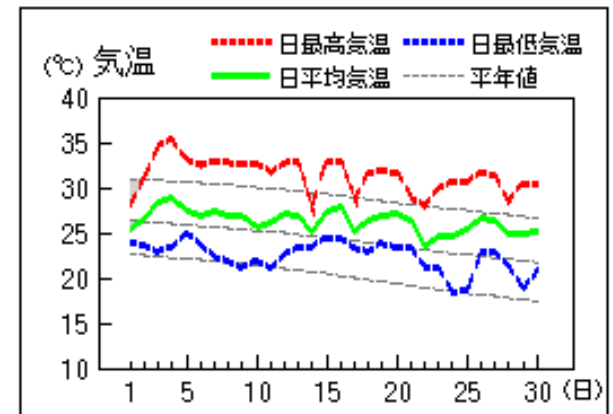
福岡



久留米



大牟田



気象月表

地点番号 47807 地点名 福岡 (福岡県)

気象官署名 福岡管区気象台 2023年9月

日付	平均気圧		気温			平均	相対湿度		平均	日照時間		全天	降水量			最深	降雪	風速				天気概況		大気現象	日付			
	現地 hPa	海面 hPa	平均 ℃	最高 ℃	最低 ℃	蒸気 hPa	平均 %	最小 %	10分 比	h	MJ/m ²	mm	最大		cm	合計 cm	平均 m/s	最大		最大瞬間	天気							
													1時間 mm	10分 mm				m/s	風向 16方位		m/s	風向 16方位	昼 06:00~18:00			夜 18:00~06:00		
1	1009.8	1011.5	26.2	28.4	24.8	28.5	84	65	10.0	0.0	3.27	5.5	1.5	0.5	-	-	2.1	5.4	SSE	8.7	SSE	雨一時曇	曇一時雨	●	1			
2	1009.7	1011.4	27.6	30.5	24.8	29.8	81	66	10.0	0.6	9.96	-	0.0	-	-	-	1.6	3.6	N	4.5	N	曇	曇後一時晴		2			
3	1009.8	1011.5	29.2	33.0	26.1	29.8	74	59	5.5	8.0	20.92	-	-	-	-	-	2.6	6.8	N	10.2	N	晴一時曇	晴		3			
4	1008.1	1009.8	29.0	33.0	26.2	30.3	76	63	1.3	11.2	23.87	-	-	-	-	-	4.2	9.4	N	13.7	N	晴	晴		4			
5	1006.3	1008.0	26.7	29.8	25.0	30.6	87	75	7.8	1.8	5.65	30.0	17.5	4.0	-	-	4.2	8.4	N	13.1	N	雨時々曇一時晴	曇一時雨	●	5			
6	1006.9	1008.6	26.7	29.5	24.3	27.7	79	59	9.5	3.5	11.42	0.5	0.5	0.5	-	-	4.9	9.4	N	16.2	N	曇時々雨一時晴	晴一時曇	●	6			
7	1008.7	1010.4	27.2	31.2	23.5	25.6	71	60	3.0	10.5	23.03	-	-	-	-	-	4.8	11.2	N	16.9	N	晴	晴		7			
8	1008.8	1010.5	26.8	30.9	23.8	24.5	70	60	4.3	10.8	22.44	-	-	-	-	-	4.0	8.9	N	12.9	N	晴後一時曇	晴		8			
9	1008.5	1010.2	26.8	30.7	23.3	25.4	72	58	2.3	10.1	22.86	-	-	-	-	-	3.0	7.8	N	11.4	N	晴後時々曇	晴一時曇		9			
10	1008.0	1009.7	27.2	32.0	23.9	26.4	73	59	3.5	9.3	21.10	0.0	0.0	0.0	-	-	2.2	6.1	NNW	8.3	N	晴後時々曇一時雨、雷を伴う	曇一時雨、雷を伴う	●	K	10		
11	1007.6	1009.3	27.1	31.7	23.8	27.2	76	60	4.3	10.8	21.43	-	-	-	-	-	2.5	6.2	N	8.3	NNW	晴一時曇	晴		T'	11		
12	1008.8	1010.5	27.8	32.1	24.2	27.2	73	55	7.0	8.2	20.28	-	-	-	-	-	2.4	6.0	N	8.5	N	薄曇時々晴	薄曇後時々晴			12		
13	1008.7	1010.4	28.8	33.2	25.9	27.3	69	53	9.3	3.6	14.44	0.0	0.0	0.0	-	-	2.3	4.3	SSE	7.9	SSE	曇一時晴	曇時々雨一時晴、雷を伴う	●		13		
14	1010.0	1011.7	26.4	29.2	24.3	29.6	87	73	10.0	0.1	4.49	42.0	25.5	11.0	-	-	1.8	5.9	NW	8.9	NW	曇時々大雨、雷を伴う	曇時々曇、雷を伴う	●	K	14		
15	1011.6	1013.3	27.1	30.6	25.0	31.5	88	63	9.5	1.7	4.98	4.5	1.5	1.0	-	-	1.4	3.5	SSW	5.9	SSW	曇時々雨、雷を伴う	曇後晴	●	K	15		
16	1011.8	1013.5	28.7	33.4	25.8	31.2	80	56	7.0	7.0	16.12	0.5	0.5	0.5	-	-	2.3	5.0	NNW	7.4	NNE	晴時々曇一時雨	曇時々晴	●	T'	16		
17	1010.8	1012.5	26.0	28.5	23.4	28.2	84	67	9.0	0.0	3.39	15.0	4.5	1.5	-	-	2.3	5.9	W	11.6	W	雨後一時曇	曇時々晴	●	T'	17		
18	1012.0	1013.7	27.3	31.4	24.1	27.9	77	62	7.0	5.2	14.44	0.0	0.0	0.0	-	-	2.2	5.6	WNW	9.8	WSW	曇時々晴一時雨、雷を伴う	晴後一時曇	●	K	18		
19	1012.9	1014.6	27.5	31.0	25.8	29.3	80	65	7.3	4.6	13.93	-	-	-	-	-	2.2	4.8	NNW	7.5	NNW	曇時々晴	晴一時薄曇			19		
20	1010.3	1012.0	28.2	31.9	24.3	27.4	72	57	7.8	3.6	12.60	0.0	0.0	0.0	-	-	2.3	7.5	S	13.1	SSE	曇	曇	●		20		
21	1007.8	1009.5	27.9	30.5	24.1	26.9	72	57	9.3	5.6	15.70	0.0	0.0	0.0	-	-	3.9	6.7	W	15.7	SSW	晴時々曇一時雨	雨時々曇一時晴	●	く	21		
22	1012.1	1013.8	24.1	26.7	22.9	25.1	84	70	10.0	0.0	5.11	4.5	2.5	1.0	-	-	1.9	6.3	N	8.7	N	雨時々曇	曇後時々晴	●		22		
23	1014.3	1016.0	25.3	29.6	23.3	22.0	68	57	9.0	3.0	13.31	-	-	-	-	-	4.0	8.2	N	12.8	N	曇時々晴	晴一時曇			23		
24	1014.4	1016.1	25.2	29.0	20.9	16.7	53	35	4.3	11.2	21.98	-	-	-	-	-	3.0	6.6	ENE	13.4	ENE	晴	晴			24		
25	1012.6	1014.3	26.8	31.6	21.8	23.5	67	52	6.0	9.6	18.97	-	-	-	-	-	2.2	5.7	N	7.1	N	晴時々曇	晴時々曇			25		
26	1011.8	1013.5	27.4	31.6	25.8	27.4	75	60	8.3	3.3	10.17	1.0	1.0	1.0	-	-	1.9	5.2	NNW	7.1	N	曇時々晴一時雨	曇時々晴	●		26		
27	1010.7	1012.4	26.8	30.3	24.9	26.8	76	60	6.0	6.9	16.95	0.0	0.0	0.0	-	-	2.5	6.0	NW	8.6	NNW	晴一時曇	晴	●		27		
28	1011.6	1013.3	26.1	30.0	23.2	24.6	73	55	3.8	7.3	16.90	0.0	0.0	0.0	-	-	2.5	5.5	NNW	8.7	NW	晴時々曇	晴	●		28		
29	1011.8	1013.5	25.7	29.6	22.3	24.4	75	62	3.0	10.3	19.83	-	-	-	-	-	2.5	6.0	N	8.5	N	晴	晴			29		
30	1008.9	1010.6	24.7	29.3	22.5	24.3	79	51	5.3	5.6	13.28	1.0	1.0	0.5	-	-	2.5	6.1	NNW	9.5	N	晴後曇時々雨	曇一時雨	●		30		
上旬	1008.5	1010.2	27.3	30.9	24.6	27.9	77		5.7	65.8	16.5	36.0				-	3.4	4.3	7.6	20.7	9.0	2.6	月最大24時間降水量				最低海面気圧	
中旬	1010.5	1012.2	27.5	31.3	24.7	28.7	79		7.8	44.8	12.6	62.0				-	2.2	2.4	(北)	2.8		2.8	mm	期間				
下旬	1011.6	1013.3	26.0	29.8	23.2	24.2	72		6.5	62.8	15.2	6.5				-	2.7	1.8	(西)風向別頻度%(東)	1.1		45.0		14日5時		hPa		起日
月	1010.2	1011.9	26.9	30.7	24.1	26.9	76		6.7	173.4	14.8	104.5				-	2.7	5.4	(南)(0.1)	3.8		3.8	起日	14	~15日5時	1006.9	21	
半年	1010.2	1011.9	24.7	28.6	21.6	22.7	73		6.8	164.7	14.5	175.1				-	3.1	4.2	3.8	5.1	11.5	13.8	日照時間	h		日照率	47%	

階級別	気温 ℃								日降水量 mm					日最深降雪 cm					日最大風速 m/s					日数	日照	大気現象				現象	年間
	最高<0	平均<0	最低<0	最高≧25	平均≧25	最低≧25	最高≧30	最高≧35	≧0.0	≧0.5	≧1.0	≧10	≧30	≧0	≧10	≧20	≧50	≧100	≧10	≧15	≧30	<15	≧8.5			雪	霧	雷			
	日数	0	0	0	30	28	8	20	0	17	10	8	3	2	0	0	0	0	0	0	1	0	0			1	10				
半年	0.0	0.0	0.0	27.3	13.5	3.1	9.1	0.4	18.0	11.0	9.7	4.6	1.6	0.0	0.0	0.0	0.0	0.0	1.9	0.4	0.0	2.3	12.2	半年	4.1	0.0	0.0	2.8	箱	初	12/13

※ “) ” は準正常値、“] ” は資料不足値、“ × ” は欠測

気 象 月 表

地点番号 47809 地点名 飯塚 (福岡県)

気象官署名 福岡管区気象台 2023年9月

日付	平均気圧		気温			平均蒸気圧 hPa	相対湿度		平均雲量 10分比	日照時間 h	全天日射量 MJ/m ²	降水量			最深積雪 cm	降雪深合計 cm	風速				天気概況		大気現象	日付		
	現地 hPa	海面 hPa	平均 ℃	最高 ℃	最低 ℃		平均 %	最小 %				mm	1時間 mm	10分 mm			平均 m/s	最大		最大瞬間		昼 06:00~18:00			夜 18:00~06:00	
												m/s	m/s	風向 16方位	m/s	風向 16方位										
1	1007.4	1011.7	25.2	26.4	24.0	30.2	94	86		0.0		6.0	1.0	0.5			1.1	2.9	SSE	4.0	SSE			● =	1	
2	1007.3	1011.6	26.7	29.9	24.2	30.4	87	70		0.5		0.0	0.0	0.0			1.1	2.2	SSE	4.2	E			● =	2	
3	1007.2	1011.5	28.3	33.6	24.6	28.4	76	47		10.1		-	-	-			1.5	3.7	ENE	8.0	E			=	3	
4	1006.3	1009.6	27.7	34.2	23.3	28.1	77	50		10.7		-	-	-			2.0	6.0	NNW	10.2	NNW				4	
5	1003.8	1008.1	24.8	27.6	23.2	29.4	94	83		0.2		62.0	29.5	9.0			1.2	4.3	N	7.1	N			●	5	
6	1004.0	1008.3	25.6	29.7	23.1	27.1	83	59		2.7		0.0	0.0	0.0			2.8	7.0	N	12.6	N			● =	6	
7	1006.9	1010.2	26.3	31.5	21.8	23.0	69	44		10.8		-	-	-			2.4	5.8	N	10.1	N				7	
8	1006.1	1010.4	25.3	30.6	21.2	23.5	74	52		7.5		-	-	-			1.6	4.5	NNW	8.2	N				8	
9	1006.9	1010.2	25.3	31.4	20.6	23.8	75	48		9.1		-	-	-			1.5	4.2	NNW	7.2	N				9	
10	1006.4	1009.7	26.0	32.2	21.8	25.5	77	51		7.9		0.0	0.0	0.0			1.4	3.2	SSE	6.7	E			●	10	
11	1006.0	1009.3	25.1	31.2	22.5	26.4	84	55		4.9		38.0	38.0	17.5			1.4	5.9	NNE	10.0	NNE			● =	11	
12	1006.3	1010.6	26.2	31.4	21.6	26.4	79	55		8.5		0.0	0.0	0.0			1.3	2.8	E	6.2	E			● =	12	
13	1006.4	1010.7	26.7	31.0	23.5	28.9	83	61		4.5		7.5	4.5	4.0			1.4	3.0	S	6.7	E			● =	13	
14	1007.5	1011.8	25.4	27.9	23.5	30.0	93	81		0.0		19.5	8.5	2.0			1.1	3.0	SSE	4.2	SE			● =	14	
15	1009.1	1013.4	27.1	30.2	24.6	30.5	85	69		1.8		0.0	0.0	0.0			1.6	4.0	SW	7.3	WSW			● =	15	
16	1009.3	1013.6	28.3	34.5	24.6	29.4	78	48		8.4		0.0	0.0	0.0			2.0	4.9	SW	7.9	SSE			● =	16	
17	1008.3	1012.6	25.5	26.7	23.3	27.5	85	69		0.2		3.5	2.5	1.0			1.8	4.9	SSE	8.5	S			● =	17	
18	1009.5	1013.9	26.6	31.9	22.6	27.5	80	56		5.0		0.0	0.0	0.0			1.9	4.3	S	7.7	SSW			● =	18	
19	1010.2	1014.6	26.9	31.6	24.2	28.4	81	59		4.2		2.0	1.0	1.0			1.8	3.8	SSW	7.1	SSW			● =	19	
20	1007.9	1012.2	27.0	30.9	22.8	27.7	79	60		3.4		-	-	-			2.1	4.3	S	9.2	SSW			= ∞	20	
21	1006.1	1009.4	26.9	30.2	23.6	26.4	75	55		5.5		1.5	1.0	0.5			3.8	6.4	SSW	13.2	SSW			●	21	
22	1009.5	1013.9	23.1	26.0	21.4	25.2	89	72		0.0		3.5	2.5	1.0			1.2	3.2	NW	5.3	NNW			●	22	
23	1011.7	1016.0	23.7	28.1	20.9	22.2	77	53		2.7		-	-	-			1.6	4.9	N	8.5	N				23	
24	1012.1	1016.5	23.1	27.7	17.8	17.5	63	38		11.4		-	-	-			1.7	5.1	ENE	10.2	NE				24	
25	1010.4	1014.7	24.3	29.8	18.3	23.4	77	63		7.5		-	-	-			1.6	3.5	ENE	7.4	ENE				25	
26	1009.4	1013.7	25.4	31.4	23.2	27.4	85	59		2.0		1.5	1.5	1.0			1.2	3.4	NNE	6.2	WSW			●	26	
27	1007.8	1012.2	26.0	31.3	22.9	26.3	79	57		6.7		0.0	0.0	0.0			2.0	5.0	WNW	7.8	WNW			● =	27	
28	1008.8	1013.2	25.2	29.7	21.7	23.3	74	49		7.0		0.0	0.0	0.0			2.2	4.8	WNW	8.0	WNW			●	28	
29	1009.1	1013.5	24.4	30.7	19.9	23.2	78	46		10.6		-	-	-			1.2	3.6	NNW	5.9	NNW				29	
30	1006.1	1010.5	23.6	30.6	20.3	23.8	83	48		5.9		0.5	0.5	0.5			1.7	4.7	WNW	8.4	WNW			● =	30	
上旬	1006.8	1010.1	26.1	30.7	22.8	26.9	81			59.5		68.0					1.7	4.4	7.2	8.6	3.9	3.3	月最大24時間降水量		最低海面気圧	
中旬	1008.0	1012.3	26.5	30.7	23.3	28.3	83			40.9		70.5					1.6	3.5		4.0			mm	期間		
下旬	1009.0	1013.4	24.6	29.6	21.0	23.9	78			59.3		7.0					1.8	3.9	(北)	6.3	(西)風向別頻度%(東)	3.3	5日10時	hPa	起日	
月	1007.6	1011.9	25.7	30.3	22.4	26.4	80			159.7		145.5					1.7	2.8	(南)(0%)	3.3	起日	5	~5日20時	1006.9	21	
平年	1007.6	1012.0	23.4	28.2	19.7	22.7	79			6.9@	154.5	178.0				-@	1.9	4.7	7.9	12.6	14.4	8.2	日照時間	h	日照率	43%

階級別	気温 ℃								日降水量 mm					日最深積雪 cm				日最大風速 m/s					日平均雲量	日照時間	不照	大気現象			現象	平年
	最高<0	平均<0	最低<0	最高≧25	平均≧25	最低≧25	最高≧30	最高≧35	≧0.0	≧0.5	≧1.0	≧10	≧30	≧0	≧10	≧20	≧50	≧100	≧10	≧15	≧30	<15				≧8.5	日数	雪		
日数	0	0	0	30	23	0	19	0	20	11	10	3	2																	
平年	0.0	0.0	0.0	25.7	8.7	0.5	9.3	0.1	17.1	11.0	9.9	4.3	1.8	0.0@	0.0@	0.0@	0.0@	0.0@	0.8	0.2	0.0	2.4@	14.0@							

※ “) ” は準正常値、“] ” は資料不足値、“ × ” は欠測、“ @ ” は参考値(平年差や平年比に使用できません)

地域気象観測降水量月報

福岡県 (82)

2023年9月

単位：mm 1/2頁

観測所名	小呂島	宗像	八幡	空港北町	東谷	行橋	飯塚	前原	福岡	博多	太宰府	添田	早良脇山	朝倉	英彦山	久留米
日付																
1	1.5	1.5	1.0	3.5	4.0	7.0	6.0	5.5	5.5	7.5	6.5	5.0	9.0	5.0	1.5	6.5
2	0.0	0.0	0.5	0.0	0.0	0.0	0.0	0.5	0.0	0.0	0.0	0.0	0.0	0.0	0.0	0.0
3	0.0	0.0	0.0	0.0	0.0	0.0	0.0	0.0	0.0	0.0	0.0	0.0	0.0	0.0	0.0	0.0
4	0.0	0.0	0.0	0.0	0.0	0.0	0.0	0.0	0.0	0.0	0.0	0.0	0.0	0.0	0.0	0.0
5	0.0	9.0	23.5	49.5	68.0	24.0	62.0	5.5	30.0	22.5	9.5	12.0	52.5	5.0	12.0	9.0
6	4.5	6.0	0.0	0.0	0.5	0.5	0.0	1.5	0.5	0.0	0.0	0.0	2.5	0.5	2.5	0.5
7	0.0	0.0	0.0	0.0	0.0	0.0	0.0	0.0	0.0	0.0	0.0	0.0	0.0	0.0	0.5	0.0
8	0.0	0.0	0.0	0.0	0.0	0.0	0.0	0.0	0.0	0.0	0.0	0.0	0.0	0.0	0.0	0.0
9	0.0	0.0	0.0	0.0	0.0	0.0	0.0	0.0	0.0	0.0	0.0	0.0	0.0	0.0	0.0	0.0
10	0.0	0.0	0.0	0.0	0.0	0.0	0.0	0.0	0.0	15.0	0.0	0.0	30.5	21.5	0.0	5.0
11	0.0	0.0	0.0	0.0	0.0	0.0	38.0	0.0	0.0	0.0	0.0	0.0	0.0	0.0	0.0	0.0
12	0.0	0.0	0.0	0.0	0.0	0.0	0.0	0.0	0.0	0.0	0.0	0.0	0.0	0.0	1.0	0.0
13	0.0	1.5	0.0	0.0	4.5	1.0	7.5	0.0	0.0	0.0	0.5	5.0	1.0	12.5	0.5	0.5
14	78.5	57.5	25.5	21.5	27.5	16.5	19.5	50.0	42.0	27.5	20.5	11.5	30.0	15.5	12.5	17.5
15	78.5	28.0	10.5	0.0	0.5	0.0	0.0	42.5	4.5	3.0	3.5	0.0	2.0	0.0	0.0	1.0
16	0.0	20.0	4.5	1.0	0.0	1.0	0.0	9.5	0.5	0.0	0.0	0.0	0.0	1.5	0.0	0.0
17	53.0	14.5	3.0	0.0	0.5	0.0	3.5	37.5	15.0	11.0	22.0	4.0	12.5	0.0	0.0	7.0
18	1.5	1.5	0.5	0.0	0.0	0.0	0.0	6.0	0.0	0.0	0.5	1.0	0.0	1.5	0.0	1.5
19	0.0	0.0	0.0	0.0	0.0	0.0	2.0	0.0	0.0	0.5	1.0	0.0	3.5	0.5	0.0	1.0
20	0.0	0.0	0.0	0.5	0.0	0.0	0.0	0.0	0.0	0.0	0.0	0.5	0.0	9.5	0.5	0.0
21	1.5	21.0	6.5	1.0	2.0	2.0	1.5	7.5	0.0	0.0	5.0	1.0	4.5	3.5	5.5	5.0
22	0.5	3.0	2.5	2.5	3.0	3.0	3.5	6.0	4.5	3.5	8.5	7.5	13.0	7.5	7.5	9.0
23	0.0	0.0	0.0	0.0	0.5	0.0	0.0	0.0	0.0	0.0	0.0	0.0	0.0	0.0	0.5	0.0
24	0.0	0.0	0.0	0.0	0.0	0.0	0.0	0.0	0.0	0.0	0.0	0.0	0.0	0.0	0.0	0.0
25	0.0	0.0	0.0	0.0	0.0	0.0	0.0	0.0	0.0	0.0	0.0	0.0	0.0	0.0	0.0	0.0
26	0.0	0.0	0.0	0.0	2.5	6.0	1.5	0.0	1.0	2.5	2.0	2.0	13.0	0.0	2.0	0.0
27	0.0	0.0	0.0	0.0	0.0	0.0	0.0	0.0	0.0	0.0	0.0	0.5	0.5	0.0	0.0	0.0
28	0.0	0.0	0.0	0.0	0.0	0.0	0.0	0.0	0.0	0.0	0.0	0.0	0.0	0.0	0.0	0.0
29	0.0	0.0	0.0	0.0	0.0	0.0	0.0	0.0	0.0	0.0	0.0	0.0	0.0	0.0	0.0	0.0
30	2.0	2.5	2.0	0.0	1.0	0.0	0.5	0.5	1.0	0.5	0.5	0.0	1.0	0.5	0.0	0.0
31																
最大日降水量	78.5	57.5	25.5	49.5	68.0	24.0	62.0	50.0	42.0	27.5	22.0	12.0	52.5	21.5	12.5	17.5
起日	15	14	14	5	5	5	5	14	14	14	17	5	5	10	14	14
最大1時間降水量	43.0	20.0	17.5	20.5	22.0	8.0	38.0	36.0	25.5	15.0	15.5	8.5	30.5	19.5	7.5	8.5
起日 時分	15 02:41	14 07:16	5 11:45	5 17:22	5 15:15	14 08:04	11 16:15	14 06:25	14 06:54	14 07:06	17 08:47	14 07:43	10 20:06	10 18:24	14 07:51	14 07:20
最大10分間降水量	17.0	17.5	7.5	7.0	8.5	4.0	17.5	13.0	11.0	7.5	8.0	4.5	16.5	12.5	2.0	5.0
起日 時分	15 02:04	16 16:29	5 11:38	5 17:20	14 20:58	26 14:04	11 15:40	14 05:51	14 06:33	10 15:41	17 07:57	13 14:58	10 19:17	10 17:36	26 15:17	17 07:58
上旬合計	6.0	16.5	25.0	53.0	72.5	31.5	68.0	13.0	36.0	45.0	16.0	17.0	94.5	32.0	16.5	21.0
中旬合計	211.5	123.0	44.0	23.0	33.0	18.5	70.5	145.5	62.0	42.0	48.0	22.0	49.0	41.0	14.5	28.5
下旬合計	4.0	26.5	11.0	3.5	9.0	11.0	7.0	14.0	6.5	6.5	16.0	11.0	32.0	11.5	15.5	14.0
月合計	221.5	166.0	80.0	79.5	114.5	61.0	145.5	172.5	104.5	93.5	80.0	50.0	175.5	84.5	46.5	63.5
1mm以上日数	8	12	9	6	8	8	10	10	8	8	9	9	13	10	8	10
10mm以上日数	3	5	3	2	2	2	3	3	3	4	2	2	6	3	2	1
30mm以上日数	3	1	0	1	1	0	2	3	2	0	0	0	3	0	0	0
50mm以上日数	3	1	0	0	1	0	1	1	0	0	0	0	1	0	0	0
70mm以上日数	2	0	0	0	0	0	0	0	0	0	0	0	0	0	0	0
100mm以上日数	0	0	0	0	0	0	0	0	0	0	0	0	0	0	0	0

※ “) ” は準正常値、“] ” は資料不足値、“ × ” は欠測

地域気象観測降水量月報

福岡県 (82) 2023年9月

単位：mm 2/2頁

観測所名	耳納山	黒木	柳川	大牟田
日付				
1	5.5	4.5	6.5	5.0
2	0.0	0.0	0.0	0.0
3	0.0	0.5	0.0	0.0
4	0.0	0.0	0.0	0.0
5	2.0	1.0	0.0	0.0
6	0.0	0.0	0.0	0.0
7	0.0	0.0	0.0	0.0
8	0.0	0.0	0.0	0.0
9	0.0	0.0	0.0	0.0
10	8.0	2.0	0.0	0.0
11	0.0	0.0	0.0	0.0
12	0.0	0.0	0.0	0.0
13	5.5	1.5	0.0	0.5
14	21.5	20.5	27.0	10.0
15	0.0	0.0	0.0	0.0
16	0.5	0.0	2.0	0.0
17	1.0	0.5	4.5	10.0
18	2.0	2.5	1.5	4.5
19	0.0	6.0	6.0	9.5
20	0.0	0.0	0.0	0.0
21	6.5	5.5	3.5	41.0
22	13.0	5.5	7.0	3.0
23	0.0	0.0	0.0	0.0
24	0.0	0.0	0.0	0.0
25	0.0	0.0	0.0	0.0
26	0.0	0.0	0.0	0.0
27	0.0	0.0	0.0	0.0
28	0.0	0.0	0.0	0.0
29	0.0	0.0	0.0	0.0
30	0.0	0.0	0.0	0.0
31				
最大日降水量	21.5	20.5	27.0	41.0
起日	14	14	14	21
最大1時間降水量	10.0	11.5	16.5	40.5
起日 時分	14 07:44	14 08:10	14 07:29	21 08:45
最大10分間降水量	5.5	6.5	9.5	15.0
起日 時分	13 17:41	14 07:25	14 06:58	21 08:21
上旬合計	15.5	8.0	6.5	5.0
中旬合計	30.5	31.0	41.0	34.5
下旬合計	19.5	11.0	10.5	44.0
月合計	65.5	50.0	58.0	83.5
1mm以上日数	9	9	8	7
10mm以上日数	2	1	1	3
30mm以上日数	0	0	0	1
50mm以上日数	0	0	0	0
70mm以上日数	0	0	0	0
100mm以上日数	0	0	0	0

※ “) ” は準正常値、“] ” は資料不足値、“ × ” は欠測

地域気象観測気温月報

福岡県 (82)

2023年9月

単位：℃ 1/2頁

観測所名 日付	宗像			八幡			空港北町			行橋			飯塚			前原			福岡		
	平均	最高	最低	平均	最高	最低	平均	最高	最低	平均	最高	最低	平均	最高	最低	平均	最高	最低	平均	最高	最低
1	25.4	26.9	24.1	26.4	28.0	25.0	27.1	28.2	24.1	25.9	27.9	24.5	25.2	26.4	24.0	25.9	28.5	24.0	26.2	28.4	24.8
2	27.0	31.3	24.3	27.4	30.6	25.0	27.3	28.1	26.6	26.7	28.9	24.7	26.7	29.9	24.2	26.6	31.0	23.7	27.6	30.5	24.8
3	27.7	32.7	24.5	29.0	34.2	25.1	28.0	30.6	26.3	27.4	31.8	24.2	28.3	33.6	24.6	28.0	32.3	24.7	29.2	33.0	26.1
4	27.1	30.8	23.6	28.5	33.4	24.4	29.1	34.5	26.0	28.9	35.8	23.6	27.7	34.2	23.3	28.2	32.5	24.1	29.0	33.0	26.2
5	26.0	27.9	23.5	26.1	29.3	23.9	25.8	28.1	22.6	25.1	28.3	23.6	24.8	27.6	23.2	27.0	29.9	24.9	26.7	29.8	25.0
6	25.4	27.9	22.9	26.1	29.3	23.4	26.3	30.2	23.7	26.4	31.0	23.2	25.6	29.7	23.1	26.6	29.4	24.5	26.7	29.5	24.3
7	26.1	28.5	23.0	27.1	31.6	22.9	27.1	31.4	24.1	27.0	32.5	21.5	26.3	31.5	21.8	27.0	30.8	23.6	27.2	31.2	23.5
8	24.7	28.2	20.5	26.2	30.1	22.7	26.4	30.5	24.1	25.9	31.9	21.6	25.3	30.6	21.2	25.8	30.6	21.1	26.8	30.9	23.8
9	24.6	28.7	20.3	26.0	30.9	21.6	25.9	28.8	23.0	25.6	30.8	20.8	25.3	31.4	20.6	25.8	31.0	21.6	26.8	30.7	23.3
10	25.9	32.4	21.8	27.1	32.6	22.8	26.5	28.8	24.3	26.1	30.9	22.0	26.0	32.2	21.8	26.3	31.6	21.9	27.2	32.0	23.9
11	25.7	30.8	22.8	26.8	31.5	24.2	26.6	28.1	25.1	25.8	29.6	23.6	25.1	31.2	22.5	26.8	32.0	23.3	27.1	31.7	23.8
12	26.1	31.6	21.9	27.1	31.9	22.9	26.9	29.3	24.8	25.2]	29.9]	22.1]	26.2	31.4	21.6	26.7	32.3	22.5	27.8	32.1	24.2
13	27.4	33.5	23.8	28.0	32.4	24.5	27.4	28.9	25.2	26.9	30.7	23.2	26.7	31.0	23.5	27.9	32.1	24.2	28.8	33.2	25.9
14	25.2	28.3	24.1	26.0	28.1	24.3	26.1	27.5	24.6	25.4	27.6	23.8	25.4	27.9	23.5	25.9	28.2	24.0	26.4	29.2	24.3
15	25.6	28.8	24.7	26.3	28.7	24.9	26.9	28.3	25.7	27.0	30.8	24.6	27.1	30.2	24.6	26.2	30.7	24.5	27.1	30.6	25.0
16	26.9	33.6	23.3	27.9	34.7	24.3	27.4	29.5	25.9	27.4	31.8	24.2	28.3	34.5	24.6	27.5	34.1	24.0	28.7	33.4	25.8
17	24.3	26.0	22.3	25.5	28.3	23.3	27.6	31.1	25.8	26.6	31.5	23.6	25.5	26.7	23.3	25.0	27.8	22.8	26.0	28.5	23.4
18	25.2	30.8	22.0	27.0	31.1	23.3	27.3	29.8	24.7	26.6	31.7	23.0	26.6	31.9	22.6	26.0	31.1	23.0	27.3	31.4	24.1
19	25.7	30.3	22.8	27.4	31.2	25.0	27.2	29.6	25.5	26.9	32.5	23.8	26.9	31.6	24.2	26.6	31.0	23.6	27.5	31.0	25.8
20	26.3	30.8	21.7	27.4	31.6	23.4	26.9	29.4	24.5	26.4	29.7	23.1	27.0	30.9	22.8	27.2	31.4	22.0	28.2	31.9	24.3
21	26.2	28.9	23.0	26.5	29.0	23.1	27.4	30.2	24.0	27.7	30.6	24.6	26.9	30.2	23.6	26.9	29.0	22.7	27.9	30.5	24.1
22	23.3	25.2	21.0	23.9	26.3	22.2	24.2	26.0	22.8	23.9	26.8	21.7	23.1	26.0	21.4	23.3	25.9	22.0	24.1	26.7	22.9
23	23.5	26.9	20.5	24.4	28.9	21.7	24.8	28.6	22.7	24.5	28.8	21.6	23.7	28.1	20.9	24.2	28.5	20.2	25.3	29.6	23.3
24	23.5	28.2	17.0	24.6	29.1	19.8	24.7	27.6	21.6	24.0	27.9	18.9	23.1	27.7	17.8	24.0	29.6	19.1	25.2	29.0	20.9
25	25.0	31.6	18.5	25.4	30.4	20.1	25.9	27.7	23.2	24.6	28.6	19.7	24.3	29.8	18.3	25.2	30.5	19.3	26.8	31.6	21.8
26	26.3	30.5	23.1	26.2	30.5	23.8	25.8	28.5	24.7	25.2	30.5	23.5	25.4	31.4	23.2	26.8	31.6	23.3	27.4	31.6	25.8
27	25.4	28.4	23.5	25.8	29.6	23.7	26.5	30.0	23.7	26.4	32.5	22.3	26.0	31.3	22.9	26.0	29.5	24.1	26.8	30.3	24.9
28	24.7	28.3	21.2	25.3	28.6	23.1	25.9	29.2	23.5	25.6	30.0	22.2	25.2	29.7	21.7	25.6	29.4	23.1	26.1	30.0	23.2
29	23.6	29.3	19.1	25.0	30.3	20.9	24.9	28.2	21.7	24.6	30.0	20.3	24.4	30.7	19.9	24.6	30.0	20.6	25.7	29.6	22.3
30	22.8	28.7	19.7	23.7	29.3	21.1	24.2	28.0	22.2	24.3	29.5	20.7	23.6	30.6	20.3	23.7	29.7	20.4	24.7	29.3	22.5
31																					
月極値		33.6	17.0		34.7	19.8		34.5	21.6		35.8)	18.9)		34.5	17.8		34.1	19.1		33.4	20.9
起日		16	24		16	24		4	24		4	24		16	24		16	24		16	24
上旬平均	26.0	29.5	22.9	27.0	31.0	23.7	27.0	29.9	24.5	26.5	31.0	23.0	26.1	30.7	22.8	26.7	30.8	23.4	27.3	30.9	24.6
中旬平均	25.8	30.5	22.9	26.9	31.0	24.0	27.0	29.2	25.2	26.6)	30.7)	23.7)	26.5	30.7	23.3	26.6	31.1	23.4	27.5	31.3	24.7
下旬平均	24.4	28.6	20.7	25.1	29.2	22.0	25.4	28.4	23.0	25.1	29.5	21.6	24.6	29.6	21.0	25.0	29.4	21.5	26.0	29.8	23.2
月平均	25.4	29.5	22.2	26.3	30.4	23.2	26.5	29.2	24.2	26.0)	30.4)	22.7)	25.7	30.3	22.4	26.1	30.4	22.8	26.9	30.7	24.1
0°C未満日数	0	0	0	0	0	0	0	0	0	0)	0	0)	0	0	0	0	0	0	0	0	0
25°C以上日数	21	30	0	26	30	4	25	30	9	23)	30	0	23	30	0	25	30	0	28	30	8
30°C以上日数		13			17			8			18)			19			18			20	
35°C以上日数		0			0			0			1)			0			0			0	
積算気温	763			790			794			755)			772			783			808		

※ “) ” は準正常値、“] ” は資料不足値、“ × ” は欠測

地域気象観測気温月報

福岡県 (82)

2023年9月

単位：℃ 2/2頁

観測所名	博多			太宰府			添田			朝倉			久留米			黒木			大牟田		
	平均	最高	最低	平均	最高	最低	平均	最高	最低	平均	最高	最低	平均	最高	最低	平均	最高	最低	平均	最高	最低
1	25.4	27.1	24.4	25.2	27.1	24.0	24.7	26.6	23.3	25.1	27.3	23.8	25.4	27.1	24.3	24.3	26.7	22.7	25.3	28.2	24.0
2	27.2	30.4	24.3	27.4	31.5	24.0	25.5	28.7	22.9	26.4	30.0	23.5	27.5	30.7	24.5	25.6	29.8	22.3	26.7	31.1	23.6
3	28.6	32.6	25.2	28.5	34.7	24.6	26.8	32.9	22.5	27.5	33.7	23.1	29.6	36.3	24.6	26.7	34.6	21.7	28.5	34.7	22.9
4	28.4	33.3	24.5	28.6	34.6	23.7	27.0	34.5	21.8	27.4	33.6	22.2	29.5	35.8	24.4	27.1	33.9	21.3	28.9	35.3	23.5
5	26.1	29.3	24.1	26.3	29.9	23.7	24.2	27.5	22.2	25.4	29.8	22.9	27.1	31.1	24.6	25.3	29.3	22.1	27.3	33.2	25.0
6	26.2	29.2	23.6	26.4	29.9	23.3	25.1	28.7	22.8	25.6	29.1	22.8	27.1	31.0	24.6	25.9	31.1	23.1	27.0	32.5	23.6
7	26.3	31.5	21.8	27.0	32.8	22.0	25.7	32.0	19.8	26.1	31.3	20.3	27.8	33.4	23.7	26.0	32.2	20.6	27.4	32.9	22.4
8	25.7	30.0	21.9	25.8	30.6	21.3	24.5	30.6	19.7	25.1	31.0	20.3	27.3	32.6	23.6	25.4	31.7	20.5	27.0	32.8	21.8
9	26.0	31.1	21.6	26.0	32.1	21.4	24.6	31.0	19.5	25.4	31.9	20.2	27.4	33.5	23.0	25.5	32.7	19.9	27.0	32.6	21.1
10	26.1	32.3	22.9	26.1	34.0	22.0	24.9	31.4	20.1	24.8	33.4	21.2	26.3	34.0	22.6	24.3	34.0	20.6	25.7	32.7	22.0
11	26.6	31.3	23.2	26.2	32.6	22.5	25.1	30.4	21.8	25.1	31.6	21.7	26.4	32.3	22.7	24.8	32.0	20.5	26.2	31.7	21.2
12	27.4	31.9	23.1	26.9	33.6	22.5	25.3	31.3	20.7	26.0	32.6	21.4	27.9	34.1	23.1	25.8	33.3	20.5	27.2	32.7	22.6
13	28.2	33.1	25.0	28.0	34.1	23.8	25.1	31.7	21.3	26.2	32.1	22.2	27.8	32.8	24.4	26.0	32.7	21.5	27.0	32.9	23.3
14	26.2	28.9	24.3	25.7	29.2	23.7	24.2	26.9	22.5	25.3	29.0	23.3	26.2	28.8	24.1	24.6	28.4	22.5	25.2	27.8	23.5
15	27.3	30.7	25.1	27.1	30.3	24.7	26.3	31.7	23.5	27.1	33.7	24.2	27.9	34.2	25.3	26.6	33.0	23.5	27.4	32.8	24.5
16	28.7	34.3	26.2	28.6	35.1	25.0	27.2	33.8	23.1	27.7	33.5	23.8	28.8	34.4	25.6	27.2	33.2	23.1	27.8	33.0	24.5
17	25.6	27.6	23.4	25.1	27.0	22.8	25.2	30.6	22.0	24.9	27.9	22.9	25.2	27.9	23.8	24.7	29.0	22.3	25.1	28.7	23.3
18	26.9	31.4	23.3	26.7	32.6	23.0	25.5	31.9	21.8	26.2	31.8	22.6	26.3	30.7	23.7	25.6	31.5	21.9	26.4	31.7	22.9
19	27.2	31.2	24.7	26.9	31.7	24.4	26.0	31.8	22.6	26.8	31.9	23.9	27.7	32.6	24.6	25.7	31.0	22.6	26.8	31.8	23.9
20	27.6	31.7	23.4	27.1	32.1	22.9	25.7	31.3	22.0	26.5	30.5	23.4	27.6	31.9	24.7	26.1	31.3	22.0	27.1	31.7	23.3
21	27.5	30.8	23.9	27.3	30.9	23.9	26.7	31.7	23.1	26.8	30.5	23.0	27.1	31.3	24.3	25.8	29.1	22.0	26.5	29.0	23.3
22	23.5	26.4	21.5	22.8	25.9	20.8	22.7	26.5	20.5	23.0	26.5	21.1	23.7	27.1	22.1	22.1	26.3	20.1	23.3	28.0	21.2
23	24.4	29.1	21.1	24.6	29.1	21.1	23.5	28.0	20.5	24.0	28.5	20.5	25.0	29.3	22.1	23.0	28.6	19.5	24.7	30.0	21.2
24	24.4	28.3	20.0	24.0	29.1	18.5	21.9	28.0	16.2	23.2	28.9	16.8	24.8	29.8	20.7	23.3	28.8	18.7	24.6	30.7	18.4
25	26.0	31.3	19.8	26.1	32.5	19.5	23.2	31.0	17.3	24.8	31.7	18.6	26.5	32.5	20.9	24.5	32.4	18.4	25.3	30.7	18.7
26	26.5	31.1	24.1	26.1	31.2	24.0	24.3	30.8	21.8	26.3	32.2	22.5	28.1	33.4	24.4	25.7	31.8	21.9	26.6	31.7	22.9
27	26.2	29.9	24.2	26.1	31.7	22.7	25.2	31.4	21.5	25.7	31.2	22.6	27.1	32.8	23.7	25.5	31.6	21.4	26.5	31.3	22.8
28	25.4	29.2	22.6	25.1	30.4	21.3	23.9	29.7	20.6	24.1	29.5	20.6	25.6	30.8	22.2	23.6	29.6	19.7	25.0	28.4	21.3
29	25.0	29.7	21.1	24.9	30.6	20.2	23.4	30.0	18.8	24.3	31.7	19.3	25.9	32.5	20.8	24.1	31.5	18.4	24.9	30.5	19.0
30	24.1	29.5	21.2	24.1	30.3	21.2	23.3	30.9	19.2	24.1	31.4	20.0	25.4	31.4	21.8	24.0	30.6	19.5	25.1	30.4	20.9
31																					
月極値		34.3	19.8		35.1	18.5		34.5	16.2		33.7	16.8		36.3	20.7		34.6	18.4		35.3	18.4
起日		16	25		16	24		4	24		15	24		3	24		3	29		4	24
上旬平均	26.6	30.7	23.4	26.7	31.7	23.0	25.3	30.4	21.5	25.9	31.1	22.0	27.5	32.6	24.0	25.6	31.6	21.5	27.1	32.6	23.0
中旬平均	27.2	31.2	24.2	26.8	31.8	23.5	25.6	31.1	22.1	26.2	31.5	22.9	27.2	32.0	24.2	25.7	31.5	22.0	26.6	31.5	23.3
下旬平均	25.3	29.5	22.0	25.1	30.2	21.3	23.8	29.8	20.0	24.6	30.2	20.5	25.9	31.1	22.3	24.2	30.0	20.0	25.3	30.1	21.0
月平均	26.4	30.5	23.2	26.2	31.2	22.6	24.9	30.4	21.2	25.6	30.9	21.8	26.9	31.9	23.5	25.2	31.1	21.2	26.3	31.4	22.4
0°C未満日数	0	0	0	0	0	0	0	0	0	0	0	0	0	0	0	0	0	0	0	0	0
25°C以上日数	26	30	4	25	30	1	16	30	0	21	30	0	28	30	2	18	30	0	26	30	1
30°C以上日数		18			22			21			21			24			20			24	
35°C以上日数		0			1			0			0			2			0			1	
積算気温	791			787			747			767			806			755			790		

※ “) ” は準正常値、“] ” は資料不足値、“ × ” は欠測

地域気象観測風向・風速月報

福岡県 (82) 2023年9月

単位：(m/s) 1/3頁

観測所名	宗像						八幡						空港北町						行橋						飯塚						
	平均	最大	最大風向	最大瞬間	最大瞬間風向	最多	平均	最大	最大風向	最大瞬間	最大瞬間風向	最多	平均	最大	最大風向	最大瞬間	最大瞬間風向	最多	平均	最大	最大風向	最大瞬間	最大瞬間風向	最多	平均	最大	最大風向	最大瞬間	最大瞬間風向	最多	
1	1.7	3.9	ESE	5.9	ESE	E	1.6	4.4	ESE	7.4	SE	SE	4.4	9.1	ESE	11.8	ESE	ESE	1.1	2.5	WSW	6.4	WSW	W	1.1	2.9	SSE	4.0	SSE	SW	
2	1.5	3.0	E	4.7	ESE	E	1.3	2.6	SSE	5.7	NE	SSW	5.2	7.0	ESE	9.8	ESE	E	1.5	3.2	ENE	5.1	E	ENE	1.1	2.2	SSE	4.2	E	SSE	
3	1.8	5.2	N	9.2	NNW	E	1.6	3.8	ENE	7.5	E	S	2.9	5.2	ESE	7.2	ENE	ESE	1.6	3.5	ENE	6.6	NE	WSW	1.5	3.7	ENE	8.0	E	E	
4	2.6	6.6	NNE	11.3	N	N	2.2	5.5	N	11.0	NNW	N	4.3	9.5	N	11.3	N	N	1.8	4.5	N	8.9	N	N	2.0	6.0	NNW	10.2	NNW	NNW	
5	3.8	8.1	NNE	14.1	NNE	NNE	1.7	4.3	N	8.4	NNW	NNE	4.0	7.4	N	9.3	N	N	1.3	3.3	ESE	5.7	E	SW	1.2	4.3	N	7.1	N	SSE	
6	3.7	8.0	NNE	14.3	NNE	NNE	2.3	5.5	N	11.6	NNE	N	6.3	11.4	N	13.9	N	N	2.4	5.3	N	11.4	NNW	N	2.8	7.0	N	12.6	N	N	
7	4.8	9.3	NNE	15.6	NNE	NNE	2.6	5.3	N	11.2	NNE	NNE	7.4	11.2	N	13.9	NNE	N	2.8	6.1	NNE	11.9	N	N	2.4	5.8	N	10.1	N	N	
8	2.3	6.3	NNE	10.5	NNE	NNE	1.8	4.9	NNW	9.7	NNE	N	5.8	9.9	N	10.8	N	N	1.9	4.8	N	8.2	NNE	NNE	1.6	4.5	NNW	8.2	N	NNW	
9	1.6	4.4	N	8.0	N	N	1.8	4.0	NNW	8.0	NW	NNW	2.8	5.5	N	6.2	N	N	1.6	3.5	E	6.4	E	SW	1.5	4.2	NNW	7.2	N	SSE	
10	1.4	4.2	N	8.4	NNW	N	1.5	3.2	NE	6.5	SE	ESE	3.1	6.4	E	8.2	E	E	1.6	3.7	NE	6.3	NNE	ENE	1.4	3.2	SSE	6.7	E	SSE	
11	1.5	4.1	NW	6.4	WNW	NW	1.5	3.6	NNE	6.5	NW	SSW	3.6	6.1	ESE	8.2	E	E	1.4	4.3	E	6.6	ENE	SW	1.4	5.9	NNE	10.0	NNE	SSE	
12	1.5	4.3	NE	7.4	NE	ESE	1.6	2.9	ENE	6.3	ESE	S	3.4	6.8	SE	9.3	SE	ESE	1.2	3.1	E]	4.9]	E]	WSW]	1.3	2.8	E	6.2	E	S	
13	1.8	4.0	WNW	6.0	WNW	ESE	2.1	6.1	SE	9.4	ESE	SE	5.4	7.9	E	9.8	ESE	ESE	1.9	4.9	ENE	8.3	ENE	SW	1.4	3.0	S	6.7	E	SSE	
14	1.2	4.5	NW	6.8	SW	NNE	1.2	2.8	S	5.3	S	SSE	2.2	5.5	SSE	6.7	E	ESE	1.0	2.4	E	3.9	E	WSW	1.1	3.0	SSE	4.2	SE	SSE	
15	0.9	2.9	SE	4.6	SE	NNE	0.8	3.4	SSE	6.0	SSE	S	2.9	6.2	E	8.2	ENE	ENE	1.4	3.2	NNE	5.8	NE	NE	1.6	4.0	SW	7.3	WSW	S	
16	1.4	4.3	NW	7.7	N	ESE	1.5	7.0	WNW	14.3	WNW	S	2.8	6.2	E	9.8	E	E	1.4	3.6	E	6.9	N	NE	2.0	4.9	SW	7.9	SSE	SSW	
17	1.5	6.0	WSW	12.7	SW	SW	1.7	5.5	S	10.1	SSW	SSW	3.2	7.1	SE	10.8	W	SE	1.9	5.5	WSW	9.2	W	WSW	1.8	4.9	SSE	8.5	S	S	
18	1.2	3.8	SW	8.7	SSW	WNW	1.8	4.3	S	7.3	SSE	S	2.2	4.3	ESE	7.2	E	ESE	1.4	3.6	E	5.5	E	E	1.9	4.3	S	7.7	SSW	SSW	
19	1.2	4.0	WNW	5.8	WNW	WNW	2.1	4.6	S	8.0	S	S	2.1	5.1	NW	6.2]	NW]	NW	1.6	4.5	WSW	7.2	WSW	W	1.8	3.8	SSW	7.1	SSW	SSW	
20	1.4	5.3	S	10.0	SSE	SE	2.0	5.6	S	10.8	SSW	S	2.4	5.4	ESE	7.2	ESE	SE	1.3	3.3	E	5.7	SW	SSW	2.1	4.3	S	9.2	SSW	S	
21	3.8	7.7	WSW	14.3	SW	WSW	4.2	6.9	S	13.6	SSW	WSW	6.0	12.4	SW	15.9	SW	W	3.0	5.2	W	10.4	SW	WSW	3.8	6.4	SSW	13.2	SSW	S	
22	1.2	3.7	NE	6.4	NE	NE	1.3	2.9	NW	5.1	NNW	NNE	3.5	6.5	N	8.2	N	N	1.3	2.6	N	5.7	N	WSW	1.2	3.2	NW	5.3	NNW	NNW	
23	2.9	7.9	NNE	12.4	NNE	NNE	2.1	4.9	NNE	9.6	NNE	NNE	5.1	10.7	NNE	13.4	N	NNE	2.5	5.4	N	10.8	NNE	NNE	1.6	4.9	N	8.5	N	SSE	
24	3.2	6.2	ENE	10.4	ENE	E	2.0	4.0	ESE	8.9	ESE	ENE	5.3	8.2	ESE	9.8	ESE	ESE	2.6	5.5	E	9.5	E	E	1.7	5.1	ENE	10.2	NE	ENE	
25	2.5	4.8	ESE	7.4	SE	ESE	2.1	5.0	ESE	9.5	ESE	SE	5.2	8.2	SE	10.8	ESE	ESE	2.5	4.6	ENE	8.2	ESE	ENE	1.6	3.5	ENE	7.4	ENE	E	
26	1.7	4.2	WNW	6.4	WNW	E	1.5	4.3	NW	7.2	NNW	S	3.8	8.4	ESE	10.3	SE	ESE	1.2	3.6	NE	6.3	NE	ENE	1.2	3.4	NNE	6.2	WSW	S	
27	2.1	5.1	W	9.2	WNW	W	2.4	5.0	NW	9.2	WSW	SW	3.4	9.0	NW	11.3	WNW	W	2.0	4.2	WSW	7.1	W	WSW	2.0	5.0	WNW	7.8	WNW	WNW	
28	2.2	4.8	WSW	8.0	W	W	2.5	5.0	WSW	8.5	WSW	SSW	4.4	8.1	NW	10.3	NW	NW	2.5	5.0	WNW	8.4	WSW	WNW	2.2	4.8	WNW	8.0	WNW	S	
29	1.3	6.0	NW	9.6	NW	NW	1.7	4.2	NW	6.8	NNW	S	1.8	4.4	N	6.7	NE	NNW	1.5	3.2	ENE	5.5	E	SW	1.2	3.6	NNW	5.9	NNW	SSE	
30	1.4	4.9	WNW	8.9	W	W	1.9	5.2	NW	10.4	WNW	S	3.0	9.5	NW	11.8	NW	NW	1.5	4.0	W	8.3	W	SW	1.7	4.7	WNW	8.4	WNW	SSE	
31																															
月最大		9.3	NNE	15.6	NNE			7.0	WNW	14.3	WNW		12.4	SW	15.9	SW			6.1)	NNE	11.9)		N			7.0	N	13.2	SSW		
起日		7		7				16		16				21		21				7		7				6		21			
上旬平均	2.5					NNE	1.8					N	4.6				N	1.8						WSW	1.7					N	
中旬平均	1.4					ESE	1.6					S	3.0				E	1.5)						WSW)	1.6					SSE	
下旬平均	2.2					E	2.2					SSW	4.2				NW	2.1						WSW	1.8					S	
月平均	2.0					NNE	1.9					SSW	3.9				N	1.8)						WSW)	1.7					SSE	
10m/s以上日数		0						0					4							0)							0				
15m/s以上日数		0						0					0							0)							0				
20m/s以上日数		0						0					0							0)							0				
30m/s以上日数		0						0					0							0)							0				

※ “) ” は準正常値、“] ” は資料不足値、“ × ” は欠測

地域気象観測風向・風速月報

福岡県 (82) 2023年9月

単位：(m/s) 2/3頁

観測所名	前原						福岡						博多						太宰府						添田						
	平均	最大	最大風向	最大瞬間	風向	最多	平均	最大	最大風向	最大瞬間	風向	最多	平均	最大	最大風向	最大瞬間	風向	最多	平均	最大	最大風向	最大瞬間	風向	最多	平均	最大	最大風向	最大瞬間	風向	最多	
1	1.4	4.1	ESE	7.2	ESE	NNE	2.1	5.4	SSE	8.7	SSE	SSE	2.7	7.0	SSE	9.3	SSE	SSE	1.4	4.8	SSE	9.2	SSE	SE	0.5	1.0	WSW	2.2	NNE	SW	
2	0.8	2.2	N	3.4	NNE	WSW	1.6	3.6	N	4.5	N	NNW	1.6	4.0	WNW	6.2	W	ESE	1.0	2.4	SE	4.9	SE	SSE	0.6	1.7	NE	4.2	N	SSW	
3	1.6	4.8	NNW	7.2	N	N	2.6	6.8	N	10.2	N	N	2.6	6.3	NW	8.7	W	NW	1.6	5.2	W	8.2	W	ESE	1.1	3.5	NNE	7.1	NNE	NE	
4	2.6	6.0	NNE	10.6	NNE	NNE	4.2	9.4	N	13.7	N	N	3.7	9.1	NNW	11.8	N	N	2.4	5.5	W	9.0	NW	NW	0.9	3.0	N	6.5	NNE	N	
5	4.2	6.9	N	14.2	NE	NNE	4.2	8.4	N	13.1	N	NNE	3.5	7.0	N	10.3	N	N	1.7	3.3	NW	5.6	N	NW	0.7	2.5	N	5.7	NNE	SSW	
6	3.8	6.6	NNE	12.5	NNE	NNE	4.9	9.4	N	16.2	N	NNE	4.2	9.0	N	13.4	N	N	2.4	5.3	N	10.2	N	NNW	1.1	3.1	N	6.5	NNE	N	
7	4.4	7.3	NNE	14.7	NNE	NE	4.8	11.2	N	16.9	N	N	3.6	9.5	N	13.4	N	N	2.3	4.4	N	9.3	N	N	1.5	3.6	NNE	8.4	NNW	NNE	
8	2.3	5.8	N	9.6	NE	NNE	4.0	8.9	N	12.9	N	N	2.9	7.2	N	9.8	N	N	1.8	4.4	NW	7.7	NNW	SW	0.9	2.2	N	5.2	N	NNE	
9	1.9	5.2	NNW	7.9	NNW	NNE	3.0	7.8	N	11.4	N	N	2.9	7.6	NNW	9.8	NNW	E	1.6	6.1	W	9.3	W	WSW	1.1	3.4	NNE	7.8	N	NNE	
10	1.5	4.5	NNW	6.7	N	NNW	2.2	6.1	NNW	8.3	N	SE	2.4	6.7	NW	9.3	NNE	SE	1.4	4.3	N	8.0	NW	E	0.7	2.5	NNE	5.2	NNE	NNE	
11	1.5	4.6	NNW	7.9	NW	NNW	2.5	6.2	N	8.3	NNW	SE	2.9	6.1	NNW	8.2	NW	SSE	2.0	4.5	WNW	7.8	WNW	E	0.8	3.1	NNE	6.3	NNE	NE	
12	1.4	5.3	NNW	7.2	NNW	NNW	2.4	6.0	N	8.5	N	SE	2.6	6.1	NNW	9.3	W	SSE	1.3	3.5	WNW	6.4	W	E	0.9	3.2	N	7.1	NNE	NNE	
13	1.3	5.1	SSW	8.5	S	NNE	2.3	4.3	SSE	7.9	SSE	SE	3.2	7.5	SSE	9.3	SSE	SSE	1.8	3.5	SE	8.4	SE	E	0.7	3.0	NNE	5.7	ENE	SSW	
14	1.9	6.4	S	12.6	WSW	SSE	1.8	5.9	NW	8.9	NW	SE	3.4	6.9	SSE	8.2	W	SE	2.0	3.6	SSE	7.5	SSE	ESE	0.5	1.1	NNE	2.3	NNW	SW	
15	1.3	2.8	S	6.0	WSW	NNE	1.4	3.5	SSW	5.9	SSW	SE	2.7	5.7	SE	7.2	SSE	SE	1.7	3.7	SE	6.4	SE	ESE	0.6	2.2	N	4.4	N	SW	
16	1.5	5.7	S	9.5	SSW	NE	2.3	5.0	NNW	7.4	NNE	SE	3.9	7.5	SE	9.8	SSE	SE	2.0	4.0	W	9.0	W	ESE	0.8	2.2	NNE	5.5	NE	SSW	
17	2.1	8.1	S	13.8	S	S	2.3	5.9	W	11.6	W	SSE	4.1	12.6	SSE	16.5	SSE	SE	2.0	5.5	SE	10.5	SE	ESE	0.9	3.0	N	7.1	S	S	
18	1.5	4.6	SW	9.3	SSW	NNE	2.2	5.6	WNW	9.8	WSW	SE	3.9	7.5	SSE	9.8	SSE	SSE	1.8	4.1	ESE	10.0	N	SE	0.7	1.7	SSE	4.9	S	S	
19	1.3	5.0	NNW	6.9	NNW	WNW	2.2	4.8	NNW	7.5	NNW	N	3.0	7.3	SSE	8.7	SSE	SE	1.5	3.7	SSE	6.8	WSW	SE	0.7	2.0	N	4.0	NNE	SSW	
20	1.4	3.8	S	6.2	S	NNE	2.3	7.5	S	13.1	SSE	S	4.0	11.3	S	14.4	S	SSE	1.7	4.6	S	9.5	S	SSE	0.7	2.1	S	6.7	ESE	S	
21	3.6	8.3	SSW	13.6	SSW	SW	3.9	6.7	W	15.7	SSW	S	5.9	11.3	S	15.9	SSE	S	2.7	5.3	SSE	11.3	SE	WNW	1.1	2.6	SSE	10.3	S	S	
22	1.2	3.4	N	6.0	NE	NE	1.9	6.3	N	8.7	N	NNE	1.8	4.8	N	6.7	NNW	SSE	1.0	3.2	NW	5.3	NW	SSW	0.7	2.8	N	5.2	ENE	S	
23	2.7	7.2	NNE	13.9	NE	NNE	4.0	8.2	N	12.8	N	NNE	2.9	7.9	N	11.3	N	NNE	1.9	4.2	N	7.5	NNE	NNE	1.2	3.2	N	7.2	N	NNE	
24	2.6	5.9	NE	10.5	NNE	NE	3.0	6.6	ENE	13.4	ENE	ENE	3.6	7.7	E	12.3	ENE	ENE	2.2	4.8	ENE	12.9	E	E	1.2	3.7	N	10.5	NNE	ENE	
25	1.3	3.4	NNW	5.4	SW	WSW	2.2	5.7	N	7.1	N	SE	2.2	5.6	NW	8.7	W	SE	1.2	2.6	NW	5.3	ENE	S	1.0	3.5	N	7.7	NNE	NNE	
26	1.1	4.0	NNW	6.2	N	WSW	1.9	5.2	NNW	7.1	N	SE	2.6	5.6	SSE	8.7	W	SSE	1.2	4.4	W	8.1	W	SSW	0.6	3.8	N	6.7	NNW	N	
27	1.8	3.6	SW	6.6	WSW	WNW	2.5	6.0	NW	8.6	NNW	NW	3.6	7.4	NW	9.8	W	WNW	1.6	4.1	NNW	7.3	NNW	NW	0.8	2.7	N	6.6	NNE	N	
28	2.3	4.7	SW	7.6	WNW	SSW	2.5	5.5	NNW	8.7	NW	SSE	3.5	6.7	NW	9.8	WSW	WNW	1.8	4.5	NW	8.7	W	WNW	0.8	2.1	NNE	6.1	N	SSW	
29	1.5	5.6	NNW	7.8	NNW	N	2.5	6.0	N	8.5	N	N	2.5	6.0	WNW	8.2	WNW	NW	1.2	3.7	WNW	6.0	W	WNW	1.0	3.0	N	6.1	NNE	NNE	
30	1.6	5.9	NNW	8.9	NNW	SW	2.5	6.1	NNW	9.5	N	NNW	3.1	7.5	WNW	10.3	NW	NW	1.9	5.3	WSW	11.3	SW	W	0.8	2.9	N	5.6	N	N	
31																															
月最大		8.3	SSW	14.7	NNE			11.2	N	16.9	N			12.6	SSE	16.5	SSE			6.1	W	12.9	E			3.8	N	10.5	NNE		
起日		21		7				7		7				17		17				9		24				26		24			
上旬平均	2.5					NNE	3.4				N	3.0					N	1.8						NW	0.9					NNE	
中旬平均	1.5					NNE	2.2				SE	3.4					SE	1.8						ESE	0.7					SSW	
下旬平均	2.0					WSW	2.7					3.2					SSE	1.7						SSW	0.9					S	
月平均	2.0					NNE	2.7				N	3.2					SE	1.7						ESE	0.9					SSW	
10m/s以上日数	0						1						3							0						0					
15m/s以上日数	0						0						0													0					
20m/s以上日数	0						0						0													0					
30m/s以上日数	0						0						0													0					

※ “) ” は準正常値、“] ” は資料不足値、“ × ” は欠測

地域気象観測風向・風速月報

福岡県 (82) 2023年9月

単位：(m/s) 3/3頁

観測所名	朝倉						久留米						黒木						大牟田					
	平均	最大	最大風向	最大瞬間	最大瞬間風向	最多	平均	最大	最大風向	最大瞬間	最大瞬間風向	最多	平均	最大	最大風向	最大瞬間	最大瞬間風向	最多	平均	最大	最大風向	最大瞬間	最大瞬間風向	最多
1	1.2	2.9	ENE	4.3	ENE	NE	1.2	2.4	NE	4.6	NNE	N	0.6	1.6	SSE	3.4	SW	N	0.9	2.2	NNW	4.0	N	E
2	1.2	2.6	NNE	3.6	NE	NE	1.4	3.1	NE	5.9	ENE	NE	0.6	1.8	SW	3.3	SSW	NNW	0.9	2.5	NW	4.3	W	ESE
3	1.8	4.7	NNE	7.1	NNE	ENE	2.0	4.5	NNE	8.3	NNE	NE	1.2	3.3	SW	5.9	WSW	SE	1.7	4.2	WNW	6.7	WNW	WNW
4	2.4	6.5	N	9.7	N	N	2.9	5.3	NNE	11.6	N	NNE	1.3	3.7	NNW	8.1	NNW	NNW	2.6	6.1	NNW	11.0	NNW	N
5	1.8	5.3	NNE	8.4	NNE	NNE	3.1	5.4	NNE	10.1	NNE	NNE	1.0	2.7	E	5.6	ENE	NNE	3.0	5.3	N	10.9	N	N
6	3.0	8.2	N	12.3	NNE	NNE	3.2	6.0	NNE	11.1	NNE	NNE	1.6	3.0	N	8.6	NNW	NNW	2.8	5.4	N	11.4	NNW	N
7	3.3	6.3	N	10.1	NNE	NE	3.5	5.6	NNE	10.6	NNE	NNE	1.6	3.9	ENE	10.0	NNW	N	3.0	5.4	NNW	10.9	NNW	N
8	2.3	6.0	NNW	9.7	N	NE	3.4	5.2	NNE	10.4	N	NNE	1.4	3.0	NNW	7.0	NNW	N	2.7	5.1	NNW	10.1	NNW	N
9	1.8	4.2	NNW	6.0	NNW	NE	2.6	4.0	N	7.7	NNE	NNE	1.0	2.5	N	6.3	N	N	1.9	4.7	NW	7.6	NW	NNW
10	1.8	5.8	SE	10.5	SSE	NE	1.6	5.7	S	10.0	SSW	NE	1.1	5.5	ESE	8.1	ESE	N	1.6	6.3	E	14.2	ENE	ESE
11	1.5	6.2	N	9.0	NNW	ENE	1.4	5.2	N	9.9	NNW	NE	0.9	4.0	NNW	9.5	NNW	N	1.5	4.9	NW	7.6	WNW	ESE
12	1.6	4.1	NE	5.5	NE	NE	1.7	3.4	N	6.6	N	NNE	0.9	2.4	SW	4.5	SSW	N	1.3	3.3	W	6.0	NW	E
13	1.3	4.3	ESE	8.0	SSE	NE	1.4	4.5	SSE	9.4	ESE	NE	1.1	3.9	SSW	8.8	S	E	1.3	3.7	SSW	6.3	S	ESE
14	1.4	3.0	WSW	5.0	W	NE	1.0	2.7	SSW	5.2	SSW	SSW	1.0	3.9	SE	7.3	E	NNW	1.0	3.0	S	6.5	S	SE
15	1.8	4.2	SW	7.1	WSW	NE	1.5	3.4	SSW	6.3	SW	SW	1.5	4.8	SSW	7.6	SSW	SSW	1.6	3.9	S	7.0	S	SE
16	2.0	4.9	WSW	8.3	W	NE	1.4	4.5	SSW	7.6	S	SSW	1.6	3.8	WSW	6.4	WSW	SE	1.5	3.5	SW	8.0	SSW	SSE
17	1.8	5.0	W	8.9	W	W	1.4	4.0	WNW	7.4	W	WNW	1.3	4.1	ESE	7.0	E	NW	1.4	4.8	WNW	11.3	SW	E
18	1.7	5.1	WSW	8.3	W	ENE	1.3	3.4	W	6.0	SW	SW	1.4	4.0	ESE	5.8	SE	SE	1.3	2.9	SW	5.5	SSE	SSE
19	1.7	3.7	W	5.8	W	NE	1.4	3.0	S	5.8	SSW	WSW	1.2	2.8	SW	5.1	SW	N	1.3	2.7	SSW	4.9	SSW	SSE
20	1.7	6.0	NW	9.2	SSW	NE	1.6	3.7	SSW	7.3	SSW	SSW	1.6	4.7	S	9.0	S	SSW	1.7	5.1	S	10.1	SSW	S
21	3.6	7.0	S	12.0	SSW	SSW	3.1	6.8	S	13.4	S	S	2.9	6.0	S	11.3	S	S	2.6	4.8	SSW	9.4	SSW	S
22	1.2	3.0	N	4.2	NNW	NE	1.5	3.4	N	6.3	N	NNE	0.8	2.0	SW	3.8	NNW	NW	1.3	3.2	NNW	6.3	NNE	E
23	2.3	6.5	NNE	10.4	NE	NE	3.1	5.9	NNE	10.5	NNE	NE	1.4	3.0	NE	7.5	N	NNE	2.3	4.5	NNE	8.3	NE	NNE
24	2.6	4.8	NE	11.9	NE	NE	3.7	6.0	NNE	10.9	N	NNE	2.1	4.3	NNE	10.3	NE	NE	1.4	3.3	NNE	7.5	NW	N
25	1.5	3.3	SSE	5.6	S	ENE	2.3	3.5	NNE	6.9	N	NE	1.1	3.0	ESE	4.4	SW	NNE	1.5	3.8	NW	6.3	ESE	NW
26	1.5	5.1	WNW	7.5	NW	ENE	1.4	2.9	SW	7.0	SSW	N	1.2	3.4	WSW	5.9	SW	N	1.1	3.1	SSW	6.2	SSW	SW
27	1.7	4.1	W	6.6	WNW	WNW	1.3	2.6	SW	6.9	S	WSW	1.3	3.7	SW	6.2	SW	N	1.7	4.1	NW	6.6	NW	E
28	2.1	4.4	WSW	7.6	SW	NE	1.3	2.5	NNW	5.1	SSW	SW	1.2	3.7	SW	5.7	WSW	SW	1.4	3.2	NNW	4.9	NW	SW
29	1.9	4.6	WNW	6.8	WNW	NE	1.9	3.5	N	7.7	ENE	NE	1.0	2.4	NNW	6.3	NNW	NNW	1.5	4.3	WNW	7.0	WNW	WNW
30	2.1	5.3	WSW	10.0	WSW	WNW	1.6	3.5	ENE	6.5	ENE	ENE	1.2	4.8	WSW	7.9	WSW	WSW	1.9	3.8	NNW	7.5	SW	E
31																								
月最大		8.2	N	12.3	NNE		6.8	S	13.4	S			6.0	S	11.3	S			6.3	E	14.2	ENE		
起日		6		6			21		21				21		21				10		10			
上旬平均	2.1					NE	2.5				NNE	1.1						N	2.1					N
中旬平均	1.7					NE	1.4				SSW	1.3						NNW	1.4					ESE
下旬平均	2.1					NE	2.1				NE	1.4						N	1.7					E
月平均	1.9					NE	2.0				NE	1.3						N	1.7					N
10m/s以上日数		0					0						0						0					
15m/s以上日数		0					0						0						0					
20m/s以上日数		0					0						0						0					
30m/s以上日数		0					0						0						0					

※ “) ” は準正常値、“] ” は資料不足値、“ × ” は欠測

地域気象観測日照時間月報

福岡県 (82) 2023年9月

単位：h 1/1頁

観測所名	宗像	八幡	行橋	飯塚	前原	福岡	太宰府	添田	朝倉	久留米	黒木	大牟田
日付												
1	0.0	0.0	0.0	0.0	0.0	0.0	0.0	0.0	0.0	0.0	0.0	0.0
2	0.6	0.7	0.0	0.5	0.3	0.6	0.1	0.0	0.0	0.3	0.1	0.0
3	9.0	9.1	9.2	10.1	8.5	8.0	9.4	9.2	8.1	9.0	7.8	10.7
4	10.0	11.9	12.1	10.7	9.0	11.2	10.3	10.3	11.7	12.2	11.8	12.0
5	0.0	0.5	0.0	0.2	0.0	1.8	0.8	0.0	0.1	2.7	0.7	3.9
6	1.5	1.1	3.1	2.7	2.3	3.5	1.3	0.2	1.2	3.7	4.8	6.4
7	9.5	10.4	12.0	10.8	8.1	10.5	9.2	10.4	11.9	11.9	11.8	11.9
8	9.7	7.4	4.8	7.5	10.4	10.8	6.0	5.2	8.9	12.0	11.3	11.8
9	10.5	10.9	11.5	9.1	10.4	10.1	10.5	10.8	10.8	11.8	10.8	11.5
10	7.9	7.6	9.0	7.9	8.9	9.3	6.3	5.5	6.8	8.0	7.0	9.4
11	9.2	3.6	6.2	4.9	10.2	10.8	7.3	4.7	8.1	8.5	8.9	10.5
12	7.2	7.8	9.0	8.5	7.6	8.2	5.6	8.2	6.6	7.8	7.5	8.5
13	4.0	3.8	4.3	4.5	1.7	3.6	3.1	3.8	2.8	2.5	3.3	2.3
14	0.0	0.0	0.0	0.0	0.0	0.1	0.0	0.0	0.5	0.0	0.4	0.0
15	0.1	0.0	2.4	1.8	1.9	1.7	0.4	2.8	3.1	5.2	5.5	6.1
16	7.2	7.5	9.0	8.4	6.6	7.0	8.4	5.2	9.0	9.0	7.0	5.8
17	0.0	0.0	2.8	0.2	0.0	0.0	0.0	1.4	0.6	0.0	0.5	0.2
18	4.7	3.3	4.6	5.0	5.0	5.2	3.0	4.5	4.1	2.4	3.8	4.9
19	5.8	5.8	4.2	4.2	5.9	4.6	1.8	4.5	5.0	5.4	3.9	7.3
20	3.0	2.7	2.0	3.4	2.7	3.6	1.3	3.3	0.9	1.0	1.3	4.3
21	2.9	3.9	1.7	5.5	5.6	5.6	2.5	1.6	4.0	4.9	2.8	2.0
22	0.0	0.0	0.0	0.0	0.0	0.0	0.0	0.0	0.0	0.0	0.0	0.1
23	2.9	2.1	4.2	2.7	2.1	3.0	2.3	3.3	4.4	2.7	4.0	6.4
24	10.9	11.0	11.4	11.4	11.4	11.2	11.4	10.8	11.4	11.4	11.2	10.7
25	8.9	7.1	6.8	7.5	8.4	9.6	6.5	6.8	5.3	6.1	5.8	4.1
26	2.6	1.6	1.7	2.0	4.1	3.3	1.8	1.9	5.8	8.1	4.1	7.4
27	7.4	6.6	8.3	6.7	8.5	6.9	4.7	4.4	4.9	8.2	7.5	7.8
28	9.3	7.7	8.8	7.0	8.6	7.3	7.2	6.6	4.5	4.0	5.0	4.0
29	10.9	11.1	11.3	10.6	11.2	10.3	10.8	10.5	11.1	11.1	10.8	11.0
30	5.8	5.4	6.1	5.9	5.9	5.6	4.7	6.2	7.9	7.4	7.0	8.8
31												
旬合計 上旬	58.7	59.6	61.7	59.5	57.9	65.8	53.9	51.6	59.5	71.6	66.1	77.6
旬合計 中旬	41.2	34.5	44.5	40.9	41.6	44.8	30.9	38.4	40.7	41.8	42.1	49.9
旬合計 下旬	61.6	56.5	60.3	59.3	65.8	62.8	51.9	52.1	59.3	63.9	58.2	62.3
月合計	161.5	150.6	166.5	159.7	165.3	173.4	136.7	142.1	159.5	177.3	166.4	189.8
0.1時間未満日数	5	5	5	3	5	3	4	5	3	4	2	3

※ “) ” は準正常値、“] ” は資料不足値、“ × ” は欠測

地域気象観測相対湿度月報

福岡県 (82)

2023年9月

蒸気圧単位：hPa 相対湿度単位：% 1/2頁

観測所名 日付	宗像			八幡			空港北町			行橋			飯塚			前原			福岡			
	平均	平均	最小	平均	平均	最小	平均	平均	最小	平均	平均	最小	平均	平均	最小	平均	平均	最小	平均	平均	最小	
	蒸気圧	湿度	湿度	蒸気圧	湿度	湿度	蒸気圧	湿度	湿度	蒸気圧	湿度	湿度	蒸気圧	湿度	湿度	蒸気圧	湿度	湿度	蒸気圧	湿度	湿度	
1	30.5	94	79	31.1	90	73				31.0	93	79	30.2	94	86	31.1	94	70	28.5	84	65	
2	31.4	88	67	31.9	88	73				31.2	89	79	30.4	87	70	32.6	94	70	29.8	81	66	
3	30.9	84	58	30.0	76	50				28.4	79	52	28.4	76	47	33.3	89	65	29.8	74	59	
4	30.5	86	68	30.5	79	58				27.2	71	44	28.1	77	50	32.7	86	64	30.3	76	63	
5	30.8	92	84	31.3	93	77				29.0	91	81	29.4	94	83	33.2	93	83	30.6	87	75	
6	27.8	86	66	28.8	86	65				27.1	80	56	27.1	83	59	30.1	87	66	27.7	79	59	
7	25.0	74	58	24.4	69	48				23.2	67	43	23.0	69	44	27.3	77	58	25.6	71	60	
8	24.3	79	63	24.4	72	59				23.3	70	50	23.5	74	52	26.2	79	63	24.5	70	60	
9	25.2	83	61	25.2	76	52				23.2	72	47	23.8	75	48	26.9	82	57	25.4	72	58	
10	27.5	84	54	27.1	77	50				26.5	79	55	25.5	77	51	28.9	85	59	26.4	73	59	
11	28.0	85	64	28.2	81	59				27.1	82	67	26.4	84	55	30.1	86	63	27.2	76	60	
12	28.0	84	55	27.9	79	57				27.2]	85]	64]	26.4	79	55	29.9	86	45	27.2	73	55	
13	30.3	84	52	30.1	80	63				29.0	82	64	28.9	83	61	31.6	85	59	27.3	69	53	
14	31.7	99	85	31.5	94	82				29.6	91	80	30.0	93	81	32.0	96	82	29.6	87	73	
15	32.7	100	90	33.4	98	86				31.4	89	70	30.5	85	69	33.0	97	71	31.5	88	63	
16	32.1	91	60	32.3	87	57				31.1	86	69	29.4	78	48	33.3	92	59	31.2	80	56	
17	29.9	98	84	29.5	91	61				28.4	82	58	27.5	85	69	29.9	94	69	28.2	84	67	
18	29.3	92	63	29.2	83	63				28.0	81	62	27.5	80	56	31.2	93	72	27.9	77	62	
19	29.8	91	67	29.6	81	66				28.4	81	56	28.4	81	59	31.2	90	69	29.3	80	65	
20	29.1	86	65	29.5	82	61				28.5	83	66	27.7	79	60	29.9	83	67	27.4	72	57	
21	28.7	85	70	28.7	84	66				26.0	70	55	26.4	75	55	29.4	83	70	26.9	72	57	
22	26.2	92	70	26.2	89	72				25.0	85	65	25.2	89	72	27.5	97	82	25.1	84	70	
23	23.0	80	65	22.5	74	48				21.8	72	54	22.2	77	53	24.6	82	65	22.0	68	57	
24	16.7	59	38	16.8	55	42				17.6	60	44	17.5	63	38	18.6	64	40	16.7	53	35	
25	24.4	77	58	24.8	76	64				23.9	77	64	23.4	77	63	26.6	83	64	23.5	67	52	
26	28.2	83	62	28.7	85	64				27.1	85	63	27.4	85	59	30.3	87	65	27.4	75	60	
27	27.9	86	70	28.0	85	68				26.3	78	56	26.3	79	57	29.7	89	73	26.8	76	60	
28	25.8	83	64	25.3	79	60				23.3	72	52	23.3	74	49	27.3	84	64	24.6	73	55	
29	24.9	87	60	24.5	79	52				22.5	74	46	23.2	78	46	26.3	86	61	24.4	75	62	
30	25.2	92	59	25.2	87	46				24.0	80	52	23.8	83	48	26.3	91	53	24.3	79	51	
31																						
月極値			38			42						43)			38			40			35	
起日			24			24						7			24			24			24	
上旬平均	28.4	85		28.5	81					27.0	79		26.9	81		30.2	87		27.9	77		
中旬平均	30.1	91		30.1	86					29.1)	84)		28.3	83		31.2	90		28.7	79		
下旬平均	25.1	82		25.1	79					23.8	75		23.9	78		26.7	85		24.2	72		
月平均	27.9	86		27.9	82					26.5)	79)		26.4	80		29.4	87		26.9	76		

※ “) ” は準正常値、“] ” は資料不足値、“ × ” は欠測

地域気象観測相対湿度月報

福岡県 (82)

2023年9月

蒸気圧単位：hPa 相対湿度単位：% 2/2頁

観測所名	博多			太宰府			添田			朝倉			久留米			黒木			大牟田		
	平均 蒸気圧	平均 湿度	最小 湿度	平均 蒸気圧	平均 湿度	最小 湿度	平均 蒸気圧	平均 湿度	最小 湿度	平均 蒸気圧	平均 湿度	最小 湿度	平均 蒸気圧	平均 湿度	最小 湿度	平均 蒸気圧	平均 湿度	最小 湿度	平均 蒸気圧	平均 湿度	最小 湿度
1				28.5	89	70	30.0	97	89	29.7	93	84	31.2	96	88	29.3	96	86	30.0	93	79
2				29.2	81	59	29.6	91	75	29.5	87	66	30.8	85	65	28.6	88	67	29.1	84	58
3				28.2	74	49	28.1	81	59	28.7	79	55	29.2	73	40	27.9	81	49	27.5	72	45
4				27.6	72	41	27.3	78	46	27.6	77	51	28.8	71	47	27.1	77	53	27.9	72	47
5				29.2	86	68	28.3	94	78	28.3	88	69	31.0	87	69	27.6	86	70	28.5	79	58
6				26.4	77	59	27.4	86	66	27.2	83	68	29.2	82	65	26.5	80	63	26.7	76	57
7				22.5	65	38	22.7	71	43	22.6	68	44	23.9	65	40	21.7	66	40	22.4	63	38
8				22.5	69	50	23.5	78	55	23.7	75	53	24.2	68	49	23.4	74	54	23.3	67	47
9				23.6	72	47	22.4	74	49	23.6	75	50	24.6	69	45	23.4	73	48	23.6	68	47
10				24.9	75	45	25.8	82	60	24.9	81	50	26.9	80	45	24.6	83	50	24.4	75	48
11				25.3	76	50	26.1	83	59	26.1	83	55	28.4	84	56	24.6	80	52	25.5	76	52
12				25.6	74	48	26.1	82	59	26.7	81	56	27.6	75	42	25.3	77	53	26.0	73	53
13				26.8	72	47	28.4	89	63	28.4	84	56	29.6	80	59	26.8	81	51	27.3	78	53
14				28.7	87	73	29.1	96	86	29.5	91	76	31.8	94	82	28.3	92	76	29.3	92	81
15				30.3	85	65	30.5	90	63	30.0	84	58	33.4	90	60	29.4	85	58	30.6	85	61
16				28.9	76	46	29.8	84	54	29.7	81	58	33.0	85	58	28.8	81	57	30.8	83	61
17				27.8	87	71	26.9	85	58	27.6	88	74	30.5	95	86	27.5	88	66	28.5	89	74
18				27.9	80	55	27.5	85	56	27.9	83	58	31.3	92	71	27.2	84	58	29.0	85	62
19				28.6	82	60	28.0	84	57	28.5	82	58	31.3	85	59	27.7	85	62	28.8	83	60
20				27.3	77	58	27.8	85	60	29.1	84	70	31.7	86	65	27.6	83	58	29.1	82	62
21				26.3	73	52	26.3	76	57	26.9	76	60	29.7	83	61	26.5	80	62	27.7	80	62
22				24.9	90	71	24.7	90	69	25.4	91	75	27.1	92	74	24.3	92	73	25.5	89	65
23				21.2	69	52	22.0	77	56	22.1	76	51	23.3	75	54	21.9	79	51	22.0	72	49
24				17.1	59	40	18.2	71	48	18.4	66	42	18.5	60	42	17.5	62	45	18.6	62	38
25				22.8	68	47	23.7	83	57	24.2	78	54	25.1	73	56	23.9	78	56	23.4	73	58
26				27.3	81	58	27.0	90	62	27.1	80	57	28.5	76	54	26.0	80	56	26.9	78	57
27				26.4	79	54	26.6	84	58	26.9	82	58	28.9	82	55	25.6	80	52	26.9	79	56
28				23.0	74	48	23.3	80	52	23.7	80	54	26.1	80	56	23.7	82	58	24.6	78	63
29				22.9	74	50	22.1	79	50	22.7	76	47	24.2	75	40	22.0	76	45	23.2	76	52
30				23.6	80	52	23.2	83	44	23.4	80	37	26.0	82	50	23.4	80	46	24.4	78	46
31																					
月極値						38			43			37			40			40			38
起日						7			7			30			29			7			24
上旬平均				26.3	76		26.5	83		26.6	81		28.0	78		26.0	80		26.3	75	
中旬平均				27.7	80		28.0	86		28.4	84		30.9	87		27.3	84		28.5	83	
下旬平均				23.6	75		23.7	81		24.1	79		25.7	78		23.5	79		24.3	77	
月平均				25.8	77		26.1	84		26.3	81		28.2	81		25.6	81		26.4	78	

※ “) ” は準正常値、“] ” は資料不足値、“ × ” は欠測

2023年（令和5年）9月に月の極値を更新した一覧表

官署名	項目	更新した値（年月）	これまでの極値（年月）	統計開始年
飯塚	月平均気温の高い方から	25.7°C（2023/9）	25.7°C（2007/9）	1935年9月