【警戒レベル5相当】

報　道　発　表　資　料
令和2年7月06日18時00分
福　岡　管　区　気　象　台

福岡県、佐賀県、長崎県に大雨特別警報発表

- 福岡県、佐賀県、長崎県の市町村に大雨特別警報を発表しました。特別警報を発表した市町村では、これまでに経験したことのないような大雨となっています。
- 特に土砂災害警戒区域や浸水想定区域などでは、土砂崩れや浸水による何らかの災害がすでに発生している可能性が極めて高く、警戒レベル5に相当する状況です。命を守るために最善を尽くさなければならない状況です。

※ 指定された避難場所へ向かうことにこだわらず、川や崖から少しでも離れた頑丈な建物の上の階などに避難をする判断をしてください。それすら危険な場合には、崖と反対側の二階以上の部屋に移動するなど、少しでも命が助かる可能性の高い行動をとることが重要です。

- また、普段災害が起きないと思われているような場所でも最大級の警戒が必要です。
- 今後、他の市町村にも大雨特別警報を発表する可能性があります。また、熊本県と大分県でも特別警報発表の可能性があります。特別警報が発表されてから避難するのでは手遅れとなります。自分の命、大切な人の命を守るため、特別警報の発表を待つことなく、地元市町村からすでに発令されている避難勧告（警戒レベル4）等に直ちに従い緊急に身の安全を確保してください。
- 地元気象台等が発表する地域に応じた詳細な情報を確認するとともに、今いる場所の災害発生の危険度を気象庁HP等の「危険度分布」で確認してください。

今後の予想を含めた最新の情報は地元の気象台が発表した気象情報をご利用ください。
（気象庁HP：https://www.jma.go.jp/jma/index.html）

特別警報・警報の発表状況

７月６日
１６時３０分時点の資料

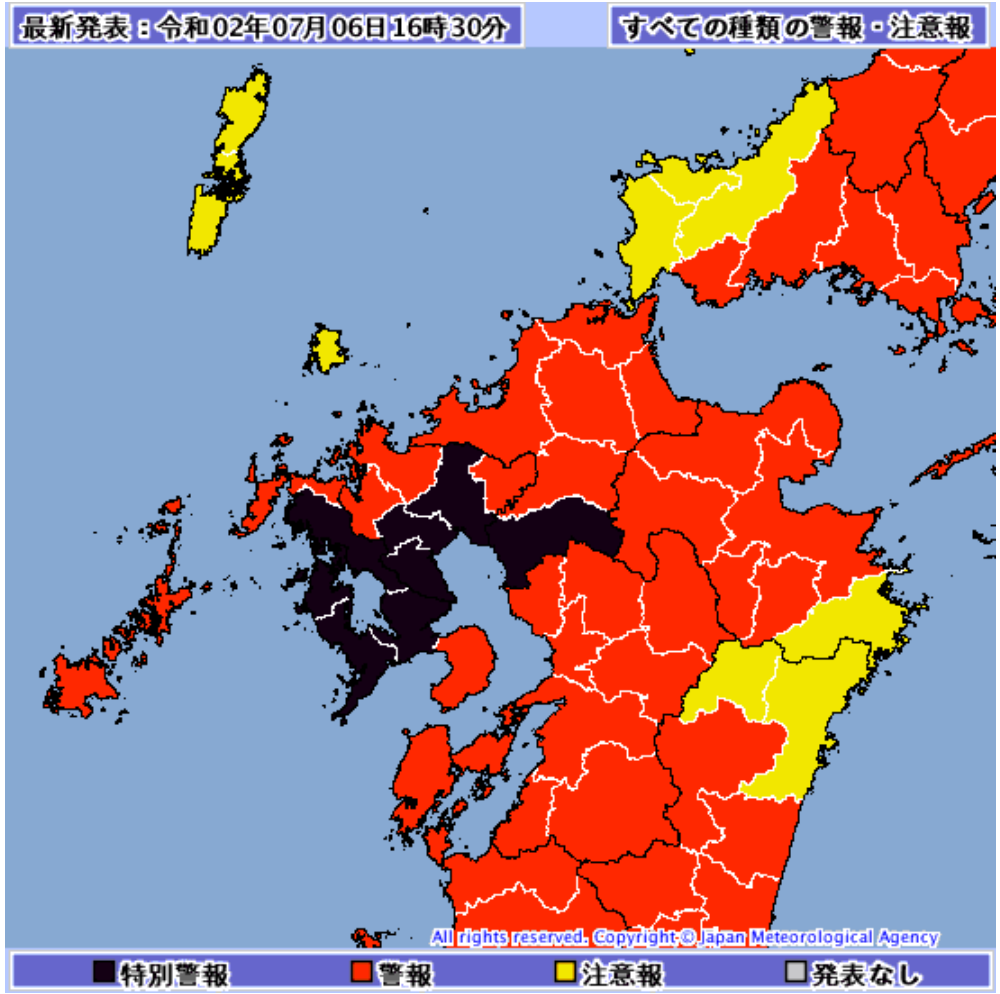

特別警報・警報が発表されている市町村内のどこで災害発生の危険度が高まっているかを「危険度分布」で確認してください。

今後の予想を含めた最新の情報は地元の気象台が発表した気象情報をご利用ください。
（気象警報・注意報：https://www.jma.go.jp/jp/warn/）

危険度分布

７月６日
１７時時点の資料

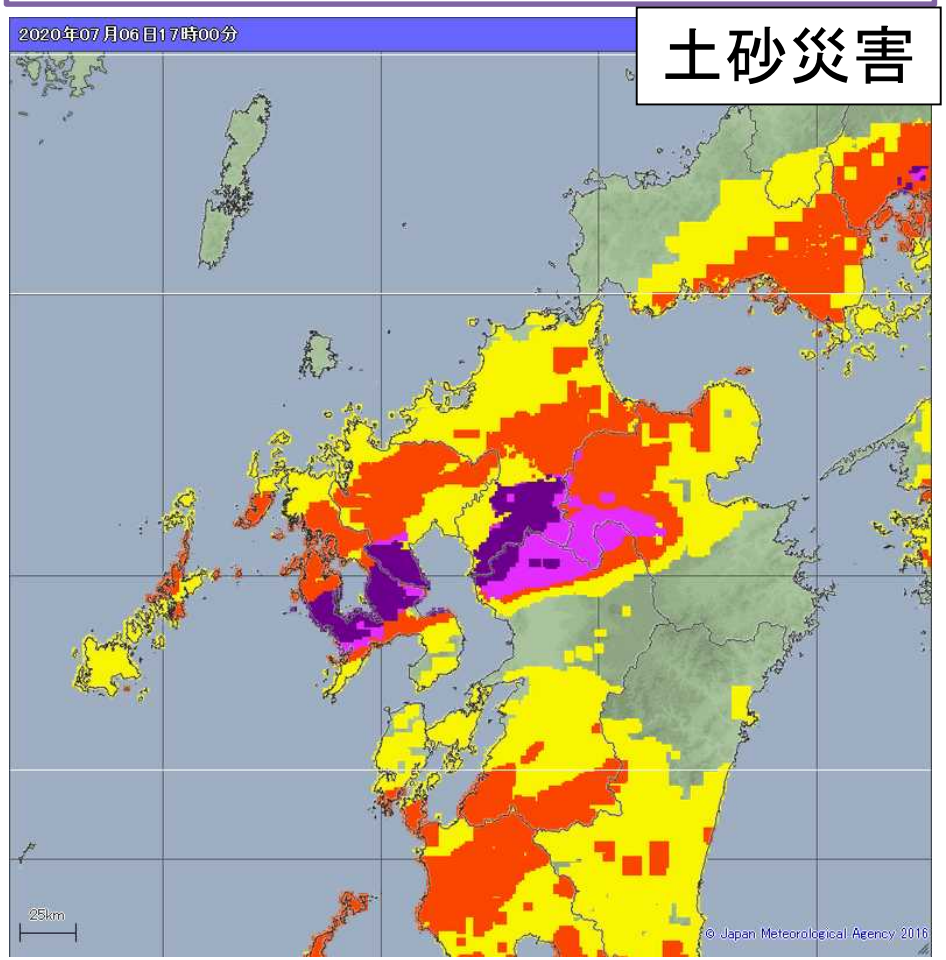

大雨警報（土砂災害）の危険度分布
（土砂災害警戒判定メッシュ情報）

危険度		
高	極めて危険	【警戒レベル４相当】
	非常に危険	【警戒レベル４相当】
	警戒	【警戒レベル３相当】
	注意	【警戒レベル２相当】
低	今後の情報等に留意	

- 危険度分布において、５段階に色分けされたうち、<u>最大の危険度（濃い紫）となっている場所</u>では、土砂崩れや浸水により、すでに避難が困難となっているおそれがあります。
- <u>上から２段階目の危険度（うす紫）となっている場所</u>では、災害が切迫し、避難が必要とされる警戒レベル４に相当する状況です。
- これらの場所において、<u>土砂災害警戒区域や浸水想定区域等</u>からまだ避難できていない方は、直ちに避難の判断をしてください。

危険度分布

７月６日
１７時２０分時点の資料

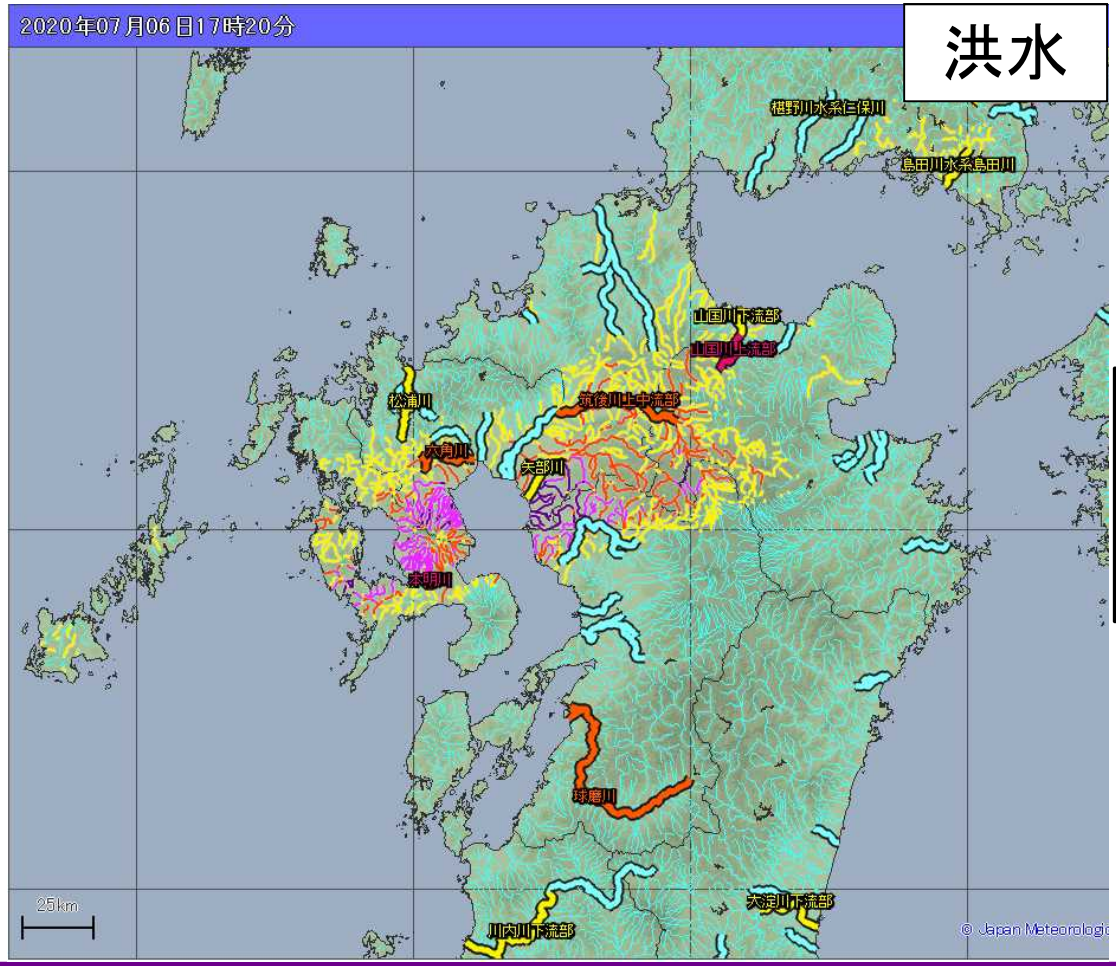

指定河川洪水予報

危険度		
高	氾濫発生情報	【警戒レベル５相当】
危険度	氾濫危険情報	【警戒レベル４相当】
	氾濫警戒情報	【警戒レベル３相当】
低	氾濫注意情報	【警戒レベル２相当】
	発表なし	

洪水警報の危険度分布

危険度		
高	極めて危険	
危険度	非常に危険	【警戒レベル４相当】
	警戒	【警戒レベル３相当】
低	注意	【警戒レベル２相当】
	今後の情報等に留意	

- ○ 危険度分布において、５段階に色分けされたうち、<u>最大の危険度（濃い紫）となっている場所</u>では、土砂崩れや浸水により、すでに避難が困難となっているおそれがあります。
- ○ <u>上から２段階目の危険度（うす紫）となっている場所</u>では、災害が切迫し、避難が必要とされる警戒レベル４に相当する状況です。
- ○ これらの場所において、<u>土砂災害警戒区域や浸水想定区域等</u>からまだ避難できていない方は、直ちに避難の判断をしてください。

危険度分布

７月６日
１７時時点の資料

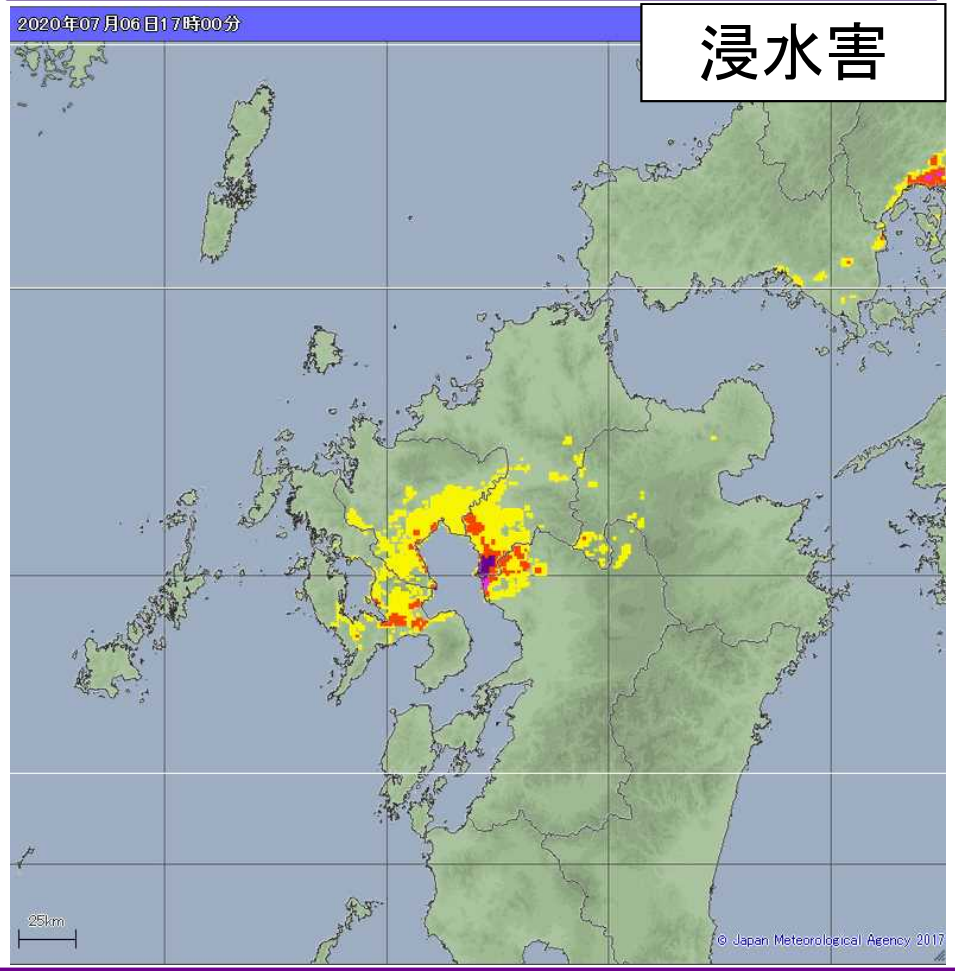

大雨警報（浸水害）の危険度分布

- 極めて危険
- 非常に危険
- 警戒
- 注意
- 今後の情報等に留意

○ 浸水害についての危険度分布において、５段階に色分けされたうち、最大の危険度（濃い紫）となっている場所では、道路冠水や家屋浸水がすでに発生している可能性が高い状況です。そうなる前に、各自の判断で浸水が及ばない上の階に移動するなど安全を確保することが重要です。

○ 土砂災害警戒区域や浸水想定区域等の危険な場所からまだ避難できていない方は、道路冠水等が発生している場所を移動すると、かえって命の危険を伴う場合があります。指定された避難場所に向かうことにこだわらず、避難先を自ら判断することも重要です。

気象実況

７月６日
１７時時点の資料

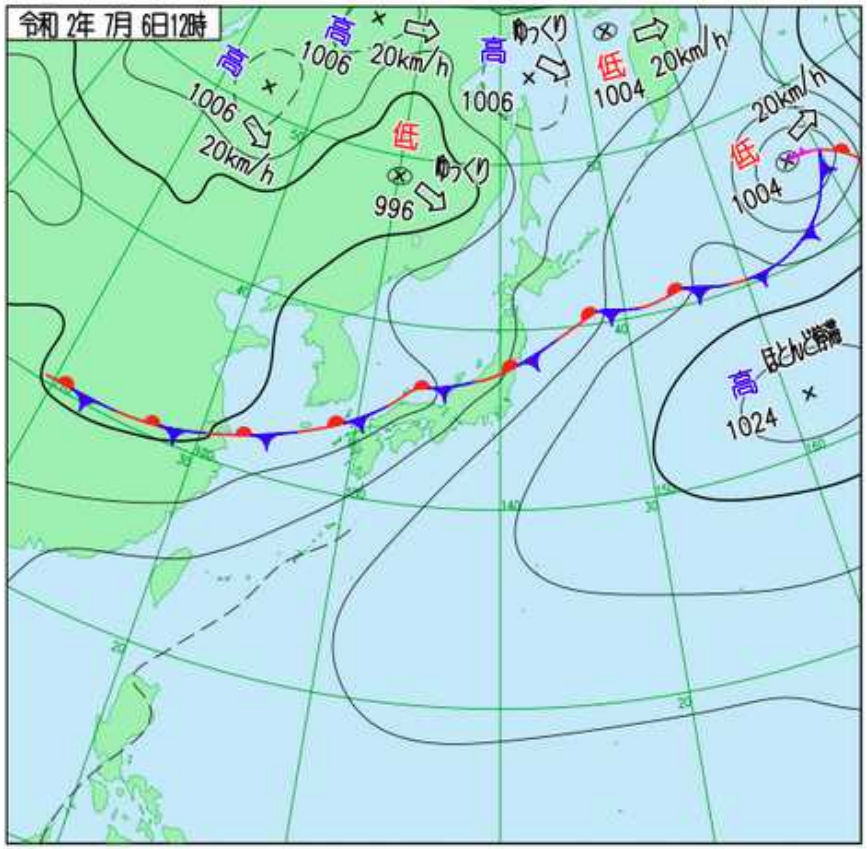

地上天気図



雨雲の様子

今後の予想を含めた最新の情報は地元の気象台が発表した気象情報をご利用ください。
（天気図：https://www.jma.go.jp/jp/g3/index.html）
（雨雲の動き（高解像度降水ナウキャスト）：https://www.jma.go.jp/jp/highresorad/）

気象実況

７月６日
１６時４０分時点の資料



気象衛星（赤外画像）

今後の予想を含めた最新の情報は地元の気象台が発表した気象情報をご利用ください。
（衛星画像：https://www.jma.go.jp/jp/gms/）

７月６日００時から７月６日１６時までの雨量

福岡県

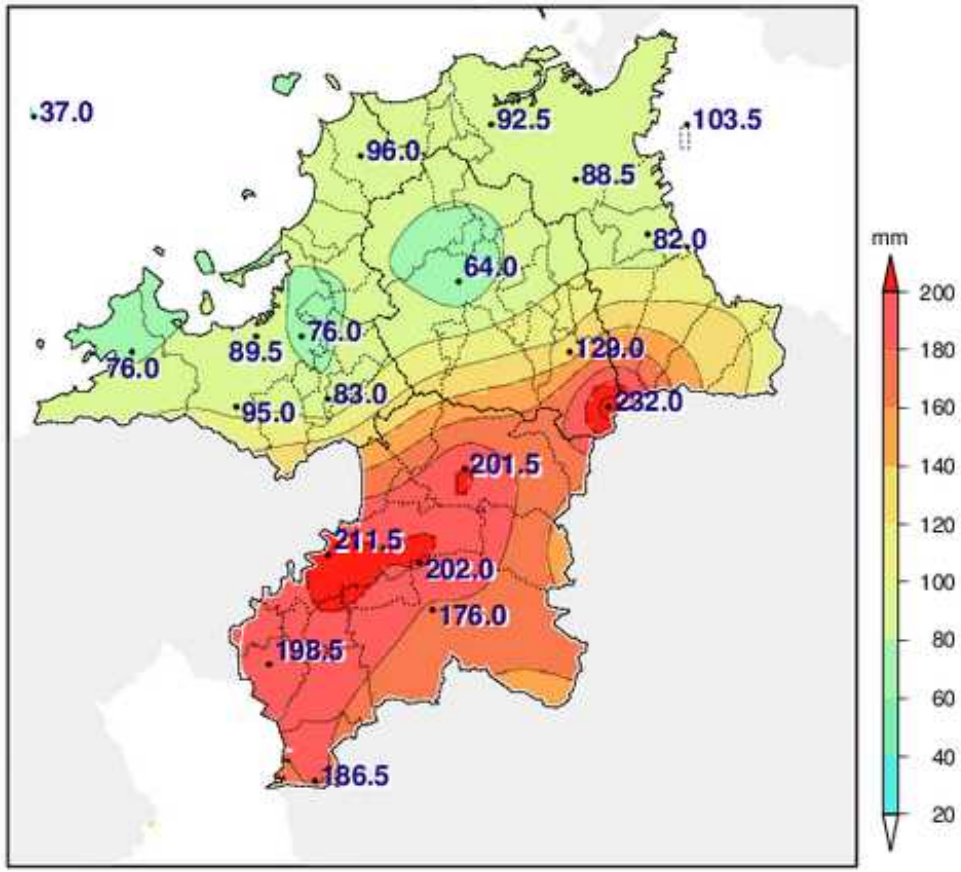

７月６日00時～７月６日16時までの
期間合計雨量（ミリ）

順位	都道府県	市町村	地点	期間合計値
1	福岡県	添田町	英彦山（ヒコサン）	232.0
2	福岡県	久留米市	久留米（クルメ）	211.5
3	福岡県	久留米市	耳納山（ミノウサン）	202.0
4	福岡県	朝倉市	朝倉（アサクラ）	201.5
5	福岡県	柳川市	柳川（ヤナガワ）	198.5

単位:mm

７月６日００時から７月６日１６時までの雨量

佐賀県

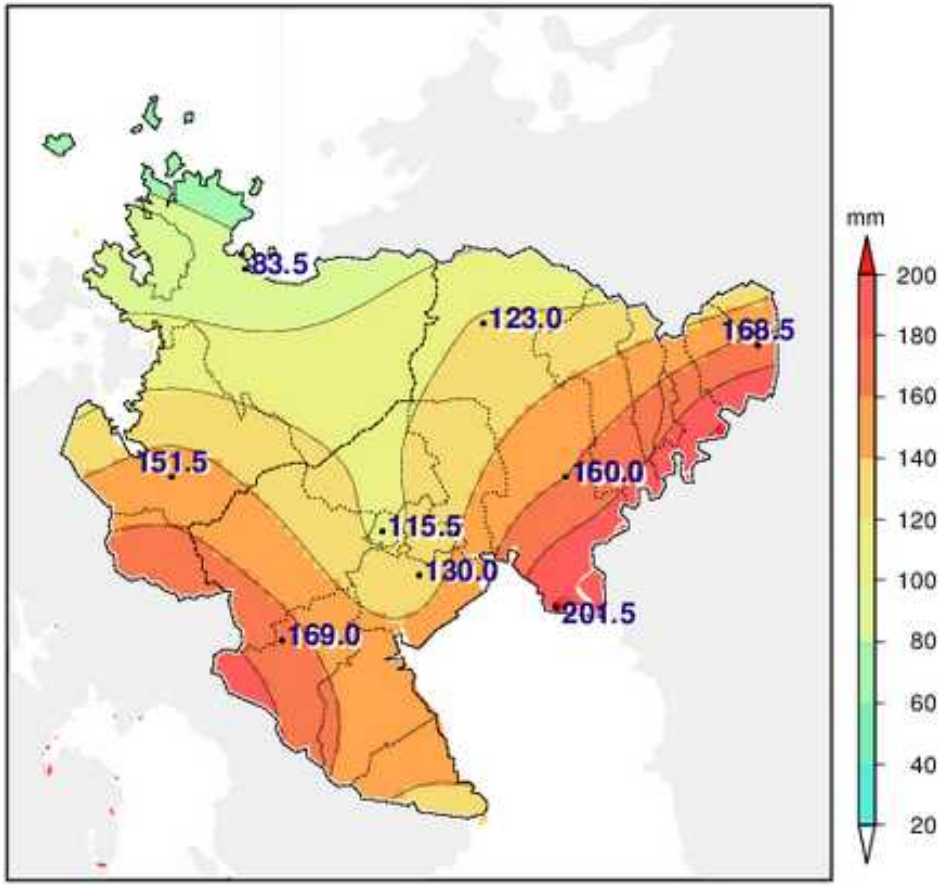

７月６日00時～７月６日16時までの
期間合計雨量（ミリ）

順位	都道府県	市町村	地点	期間合計値
1	佐賀県	佐賀市	川副（カワソエ）	201.5
2	佐賀県	嬉野市	嬉野（ウレシノ）	169.0
3	佐賀県	鳥栖市	鳥栖（トス）	168.5
4	佐賀県	佐賀市	佐賀（サガ）	160.0
5	佐賀県	伊万里市	伊万里（イマリ）	151.5

単位:mm

７月６日００時から７月６日１６時までの雨量

長崎県

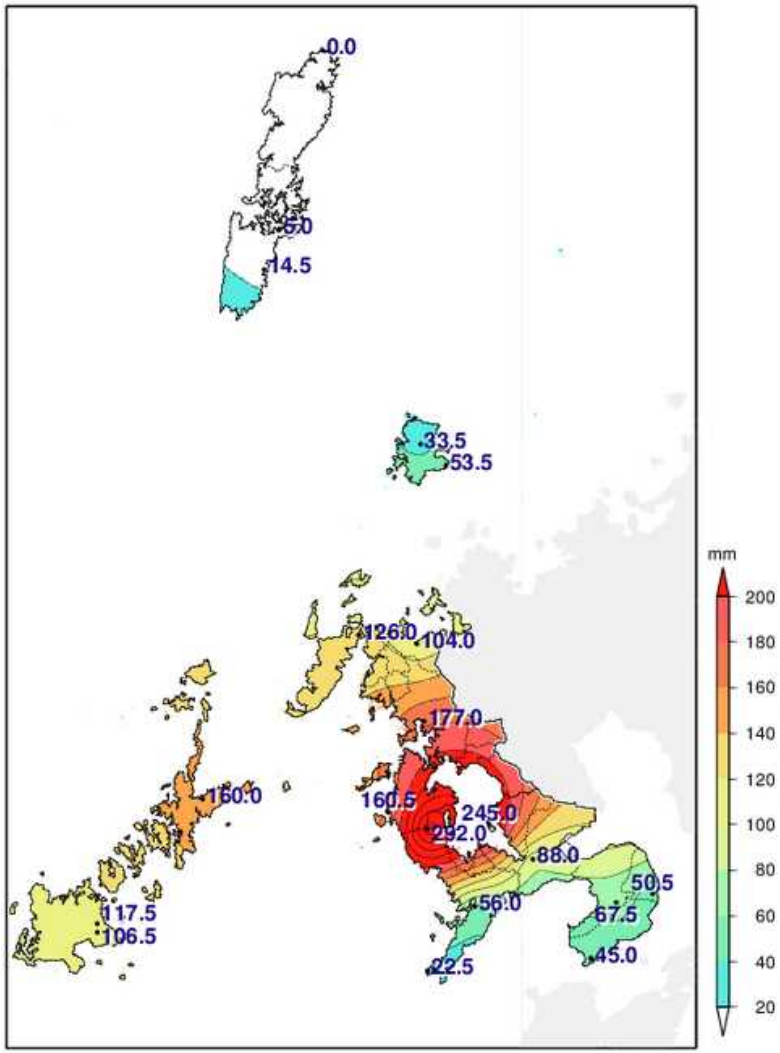

７月６日00時～７月６日16時までの
期間合計雨量（ミリ）

順位	都道府県	市町村	地点	期間合計値
1	長崎県	長崎市	長浦岳（ナガウラタケ）	292.0
2	長崎県	大村市	大村（オオムラ）	245.0
3	長崎県	佐世保市	佐世保（サセボ）	177.0
4	長崎県	西海市	大瀬戸（オオセト）	160.5
5	長崎県	上五島町	有川（アリカワ）	160.0

単位:mm

今後の見通し

７月６日
１７時時点の資料

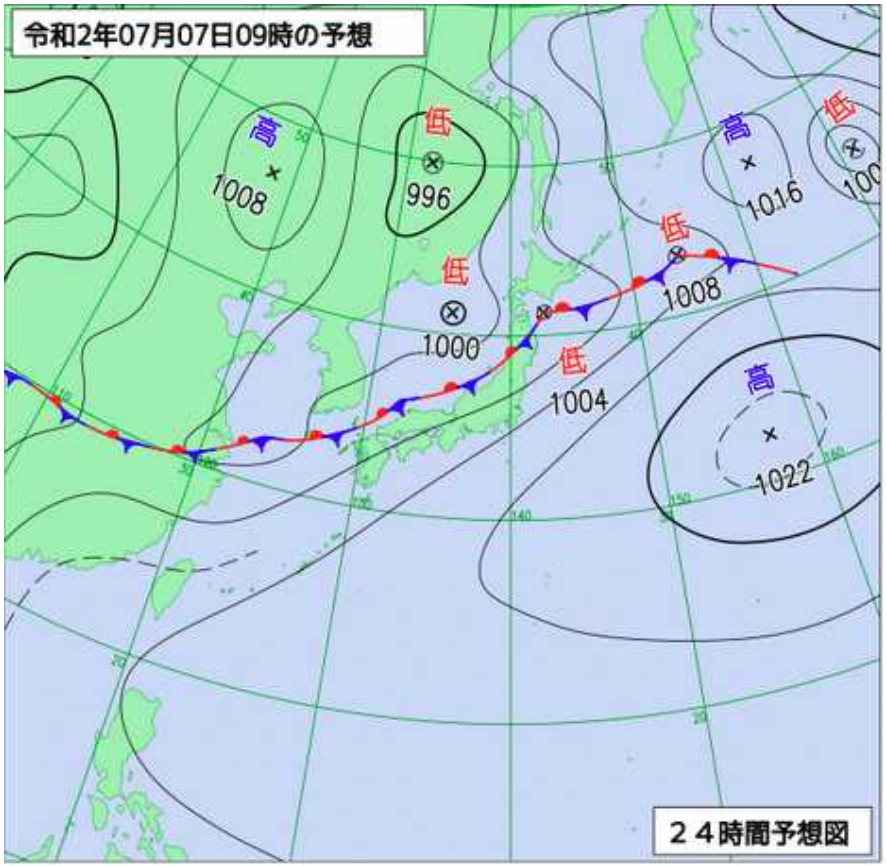

予想天気図
(7月7日09時予想)

福岡県、佐賀県、長崎県では、雷を伴い、猛烈な雨が降っている所があり、土砂災害や洪水の危険度が高まっています。

７日明け方にかけて土砂災害、低い土地の浸水、河川の増水や氾濫に最大級の警戒をしてください。

６日１８時から７日１８時までに予想される24時間雨量（多い所）

福岡県、佐賀県、長崎県　300ミリ

雨量の見通し

今後の予想を含めた最新の情報は地元の気象台が発表した気象情報をご利用ください。
（予想天気図：　https://www.jma.go.jp/jp/g3/index.html　）
（気象情報（雨の見通しなど）：　https://www.jma.go.jp/jp/kishojoho/　）

今後の予想を含めた最新の情報は、以下からご利用ください。

○ 気象警報・注意報（大雨、洪水、暴風（雪）、波浪、高潮、大雪などによる災害への警戒・注意を呼びかける）
https://www.jma.go.jp/jp/warn/

○ 危険度分布（どこで土砂災害、浸水害、洪水の危険度が高まると予測されているかを地図上で表示）

土砂災害 https://www.jma.go.jp/jp/doshamesh/
浸水害 https://www.jma.go.jp/jp/suigaimesh/inund.html
洪水 https://www.jma.go.jp/jp/suigaimesh/flood.html

気象庁HPのバナーをご利用ください。

○ 各地の気象情報（気象概況や大雨の見通し）
https://www.jma.go.jp/jp/kishojoho/

○ 台風情報（台風の位置・強さ・速度などの解析・予報、大雨や暴風の見通し）
https://www.jma.go.jp/jp/typh/
https://www.jma.go.jp/jp/typh/typh_text.html

○ 指定河川洪水予報（国や都道府県の管理する主な河川の氾濫の危険度を予測）
https://www.jma.go.jp/jp/flood/

○ 土砂災害警戒情報（命に危険が及ぶ土砂災害の発生が切迫したときに厳重な警戒を呼びかける）
https://www.jma.go.jp/jp/dosha/

○ 最新の気象データ（雨雲の動き、レーダー・ナウキャスト（降水・雷・竜巻）、今後の雨、雨や風の観測データ、衛星画像）
https://www.jma.go.jp/jp/highresorad/
https://www.jma.go.jp/jp/radnowc/
https://www.jma.go.jp/jp/kaikotan/
https://www.data.jma.go.jp/obd/stats/data/mdrr/pre_rct/index24_rct.html
https://www.data.jma.go.jp/obd/stats/data/mdrr/wind_rct/index_mxwsp.html
https://www.jma.go.jp/jp/gms/

（本報道発表に関するお問い合わせ）
福岡管区気象台予報課：092-725-3604