福岡管区気象台
Fukuoka District Meteorological Observatory

報　道　発　表　資　料
令和２年７月９日14時00分
九　州　地　方　整　備　局
福　岡　管　区　気　象　台

今後の気象の見込みについて

令和2年7月9日（木）
福岡管区気象台

防災上の留意事項

・週末にかけて、九州では再び広い範囲で大雨になる見込みです。
・これまでの記録的な大雨により、地盤の緩んでいる地域や増水している河川があります。
・土砂災害、低い土地の浸水、河川の増水や氾濫に厳重に警戒し、竜巻などの激しい突風に注意してください。
・今後少しの雨でも災害の発生するおそれがあります。また、これまでに災害が起きていない場所でも、油断することなく災害に対する備えが必要です。
・地元市町村が発令する避難勧告等に従い身の安全を確保してください。
・今いる場所の災害発生の危険度を、気象庁HP等の「危険度分布」で確認してください。

今後の予想を含めた最新の情報は地元の気象台が発表した気象情報をご利用ください。
（気象庁HP：https://www.jma.go.jp/jma/index.html）

気象実況

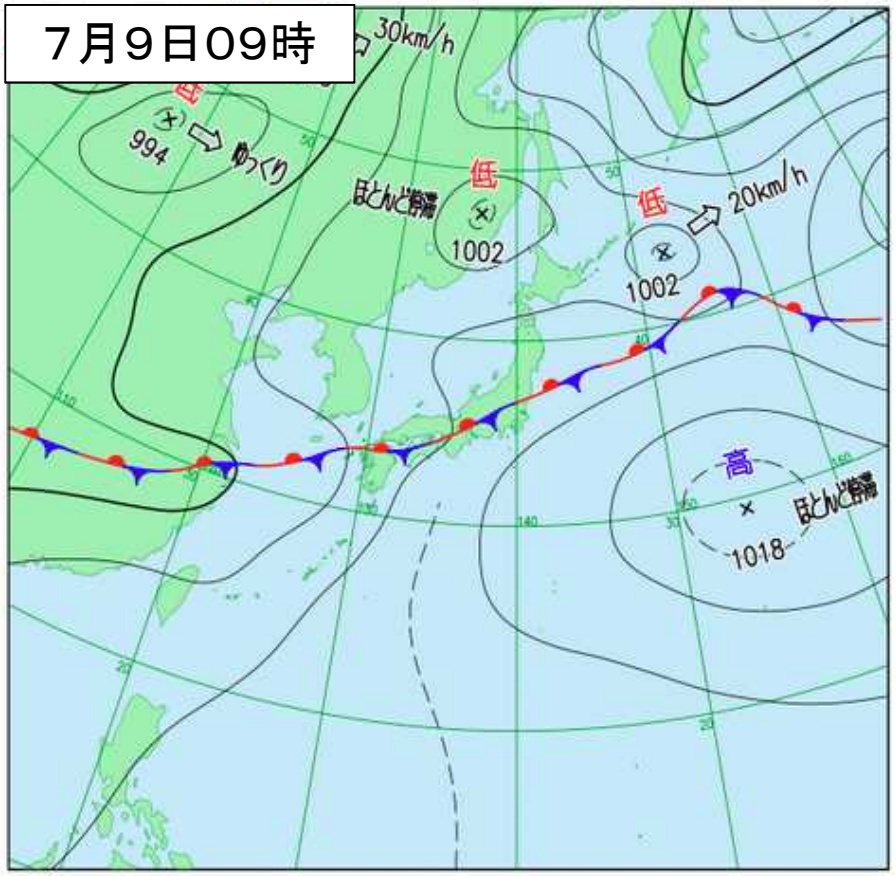

地上天気図

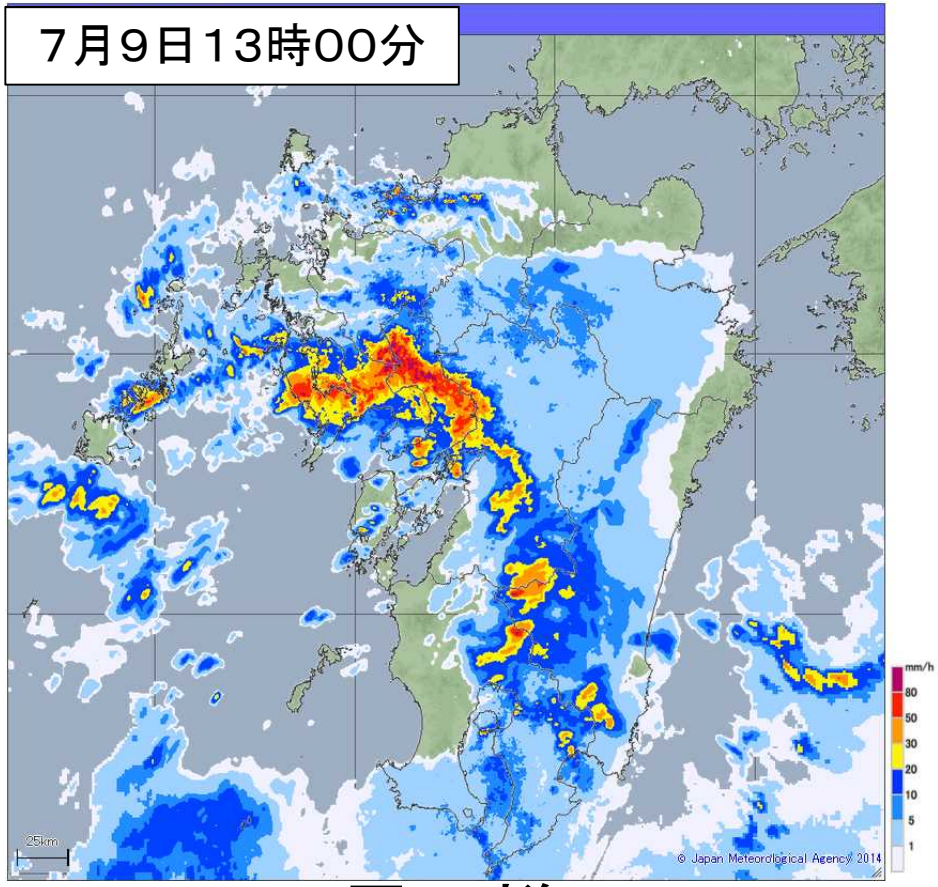

雨雲の様子

今後の予想を含めた最新の情報は地元の気象台が発表した気象情報をご利用ください。
（天気図：https://www.jma.go.jp/jp/g3/index.html）
（雨雲の動き（高解像度降水ナウキャスト）：https://www.jma.go.jp/jp/highresorad/）

気象実況

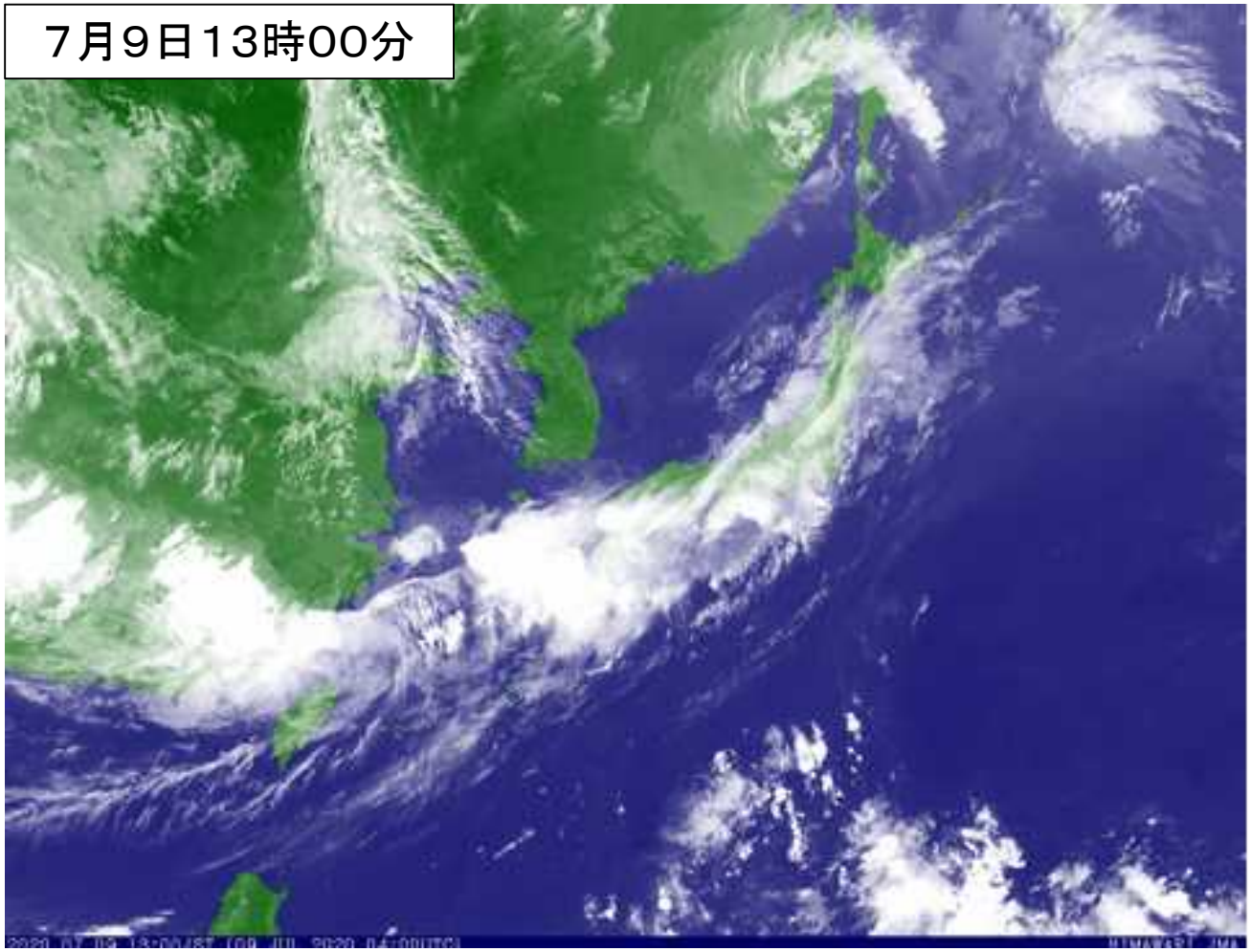

気象衛星（赤外画像）

今後の予想を含めた最新の情報は地元の気象台が発表した気象情報をご利用ください。
（衛星画像：https://www.jma.go.jp/jp/gms/）

７月３日～５日の雨量（７２時間）

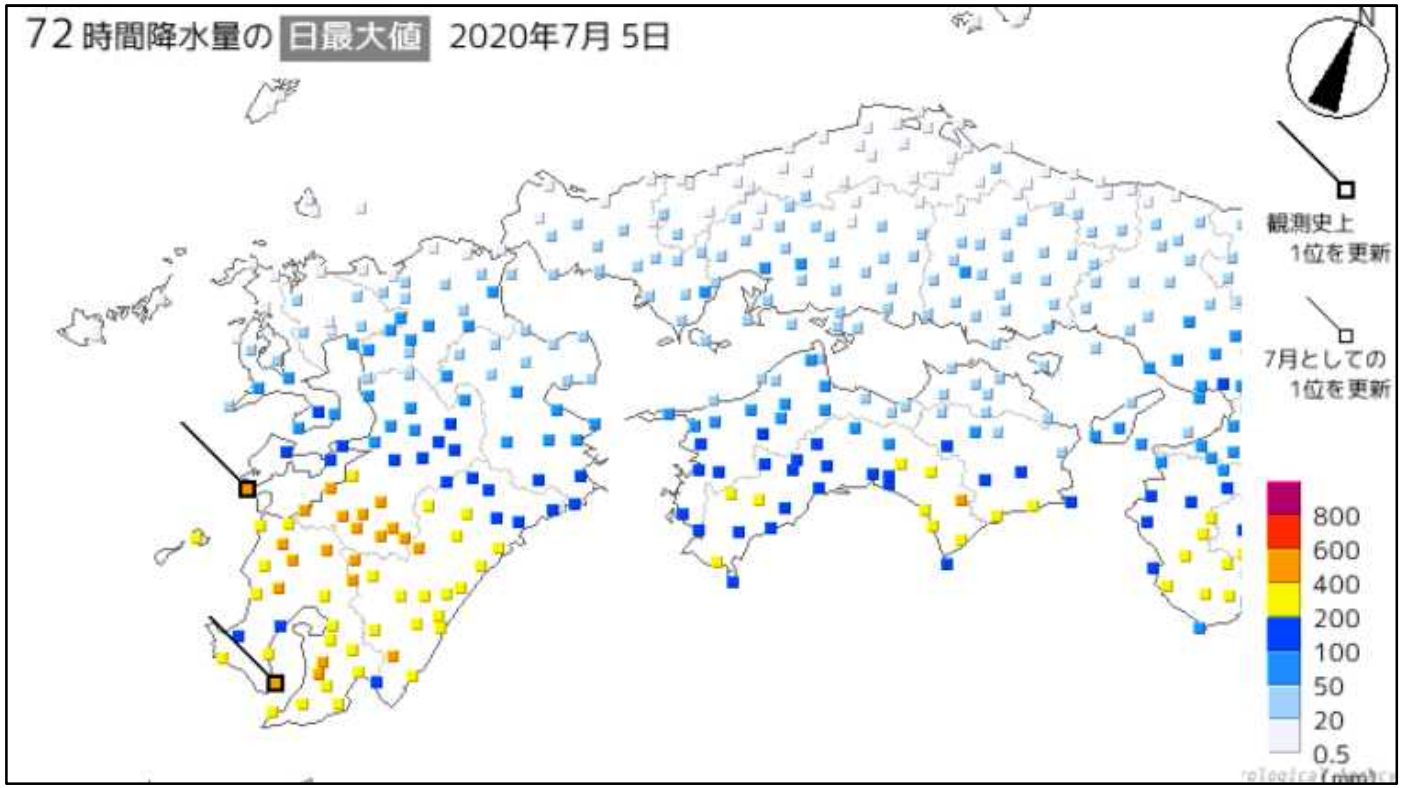

１	宮崎県	えびの市【えびの（エビノ）】	**565.0**
２	熊本県	水俣市【水俣（ミナマタ）】	**563.0**
３	熊本県	天草市【牛深（ウシブカ）】	**550.0**
４	鹿児島県	さつま町【紫尾山（シビサン）】	**524.5**
５	熊本県	あさぎり町【上（ウエ）】	**520.5** ※障害により一部欠測あり

７月６日～８日の雨量（７２時間）

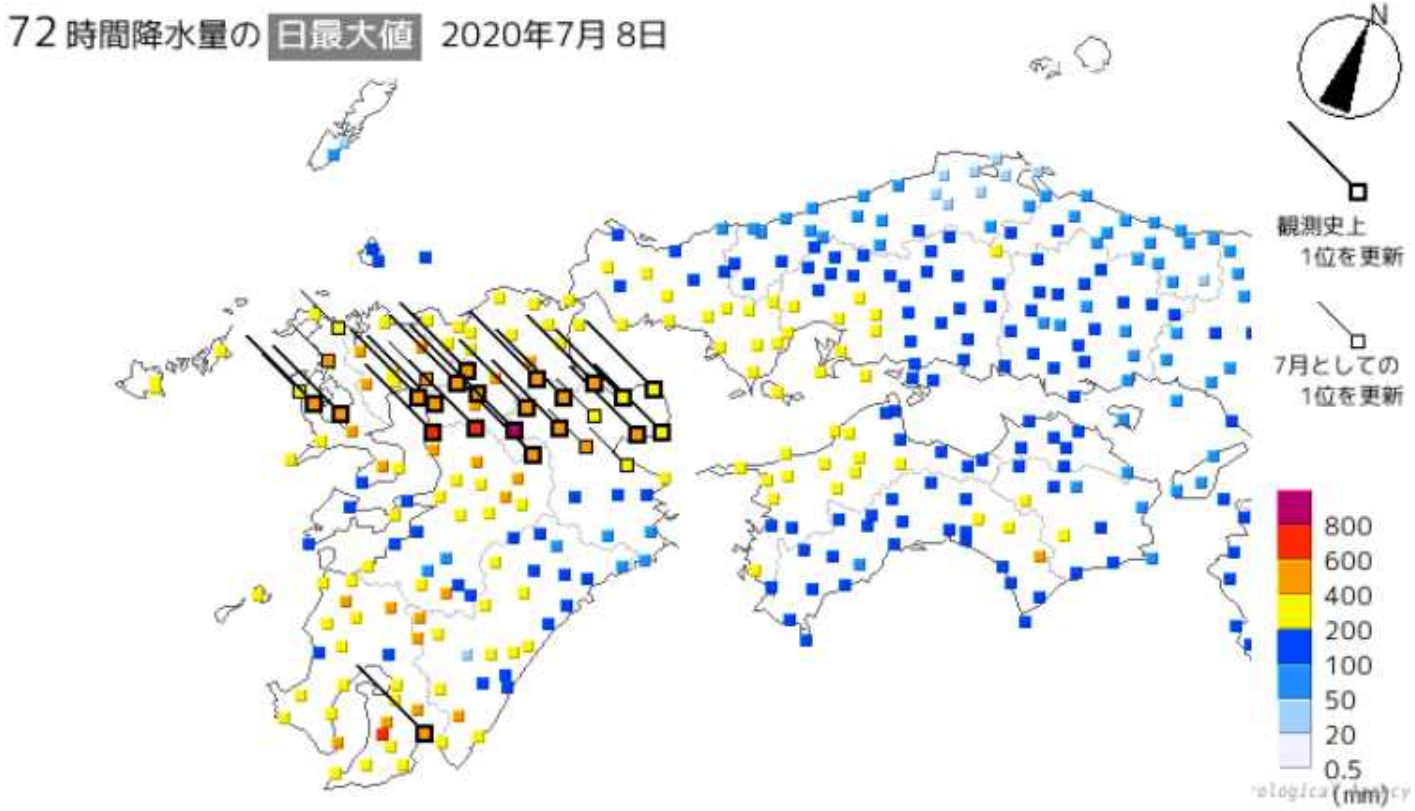

１	大分県	日田市【椿ヶ鼻（ツバキガハナ）】	**862.0**
２	熊本県	山鹿市【鹿北（カホク）】	**690.5**
３	福岡県	大牟田市【大牟田（オオムタ）】	**688.5**
４	長崎県	長崎市【長浦岳（ナガウラダケ）】	**593.5**
５	福岡県	久留米市【耳納山（ミノウサン）】	**586.5**

危険度分布

土砂災害

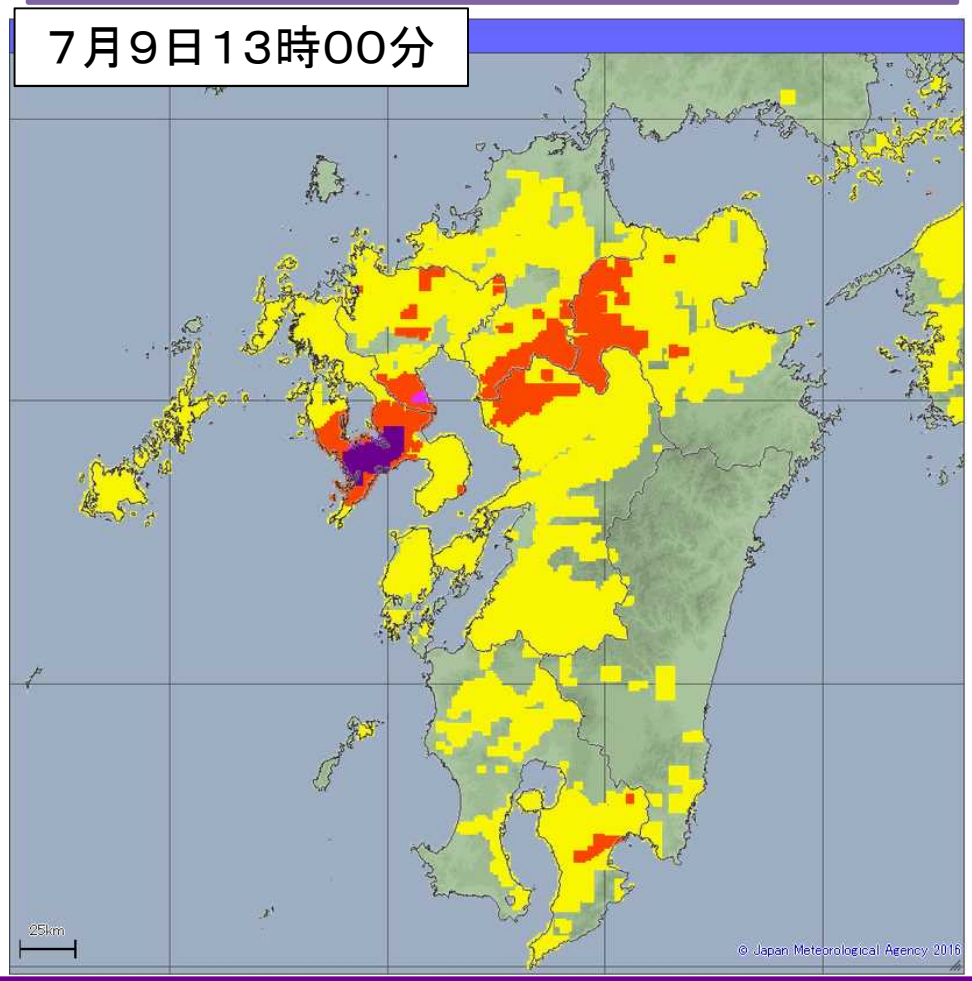

大雨警報（土砂災害）の危険度分布
（土砂災害警戒判定メッシュ情報）

危険度		
高	極めて危険	【警戒レベル４相当】
	非常に危険	【警戒レベル４相当】
	警戒	【警戒レベル３相当】
	注意	【警戒レベル２相当】
低	今後の情報等に留意	

- 危険度分布において、５段階に色分けされたうち、<u>最大の危険度（濃い紫）となっている場所</u>では、土砂崩れや浸水により、すでに避難が困難となっているおそれがあります。
- <u>上から２段階目の危険度（うす紫）となっている場所</u>では、災害が切迫し、避難が必要とされる警戒レベル４に相当する状況です。
- これらの場所において、<u>土砂災害警戒区域や浸水想定区域等</u>からまだ避難できていない方は、<u>直ちに避難の判断をしてください。</u>

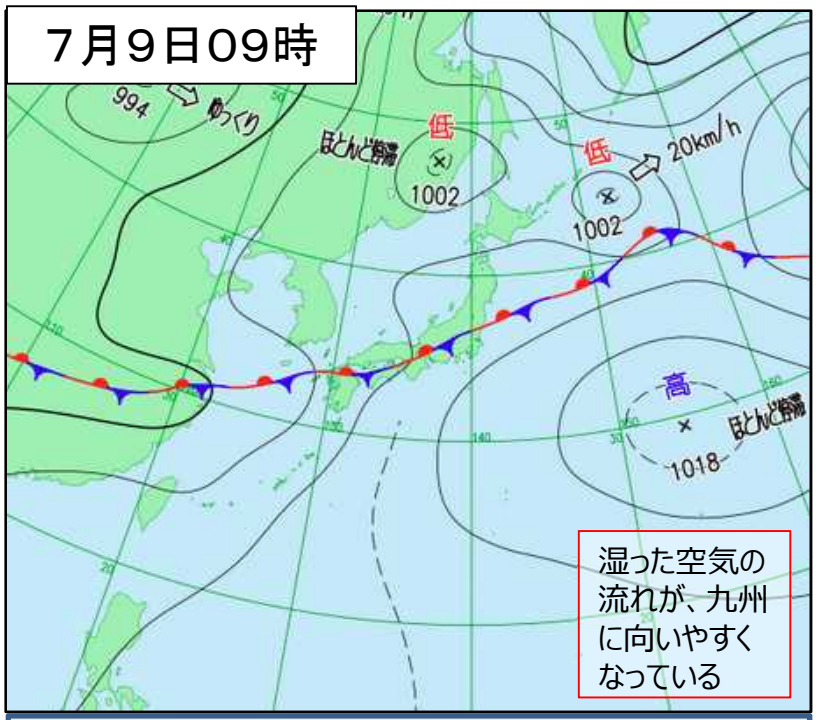

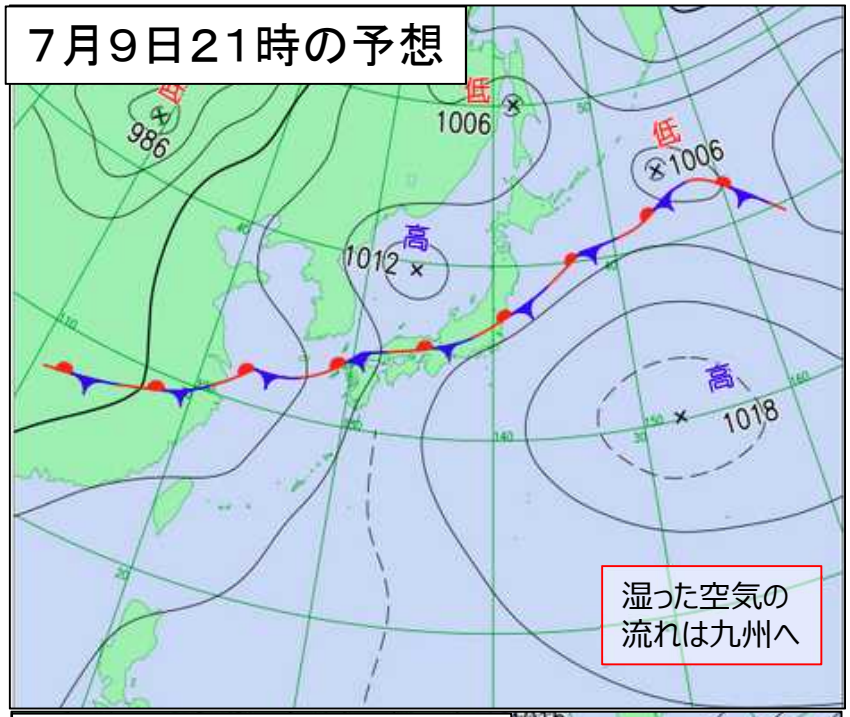

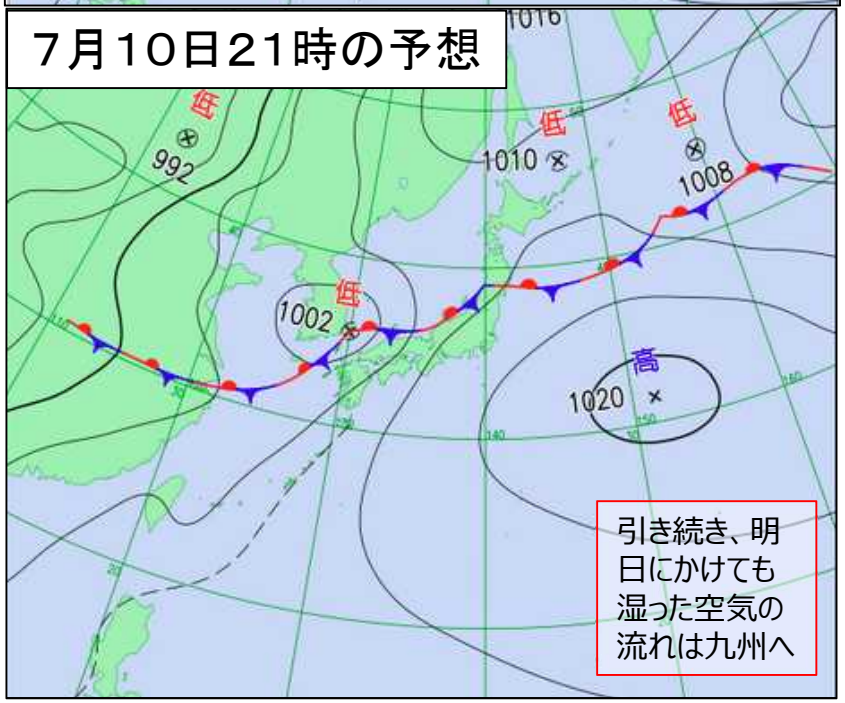

・梅雨前線は、9日は九州北部付近に停滞する。10日は、梅雨前線上に低気圧が発生して、対馬海峡付近を通過する見込み。

・太平洋高気圧の周辺から九州に向かって暖かく湿った空気が流れ込む状況が続き、積乱雲が発達しやすくなっている。

・11日は梅雨前線がやや南下し、九州付近に停滞する予想。

大雨・洪水の警報級の期間

		9日				10日								11日
		12-15時	15-18時	18-21時	21-24時	0-3時	3-6時	6-9時	9-12時	12-15時	15-18時	18-21時	21-24時	
		昼過ぎ	夕方	夜のはじめ頃	夜遅く	未明	明け方	朝	昼前	昼過ぎ	夕方	夜のはじめ頃	夜遅く	
大雨・洪水	福岡県													
	佐賀県													
	長崎県													
	大分県													
	熊本県													
鹿児島県														
宮崎県														

■9日から10日にかけて予想される1時間降水量（多い所）
60ミリ：福岡県、佐賀県、長崎県、大分県
50ミリ：熊本県、宮崎県、鹿児島県

■10日12時までに予想される24時間降水量（多い所）
250ミリ：福岡県、佐賀県、長崎県、熊本県、大分県
200ミリ：宮崎県、鹿児島県

■11日12時までに予想される48時間降水量（多い所）
300から400ミリ：福岡県、佐賀県、長崎県、熊本県、大分県
250から350ミリ：宮崎県、鹿児島県

今後の予想を含めた最新の情報は、以下からご利用ください。

○ 気象警報・注意報（大雨、洪水、暴風（雪）、波浪、高潮、大雪などによる災害への警戒・注意を呼びかける）
https://www.jma.go.jp/jp/warn/

○ 危険度分布（どこで土砂災害、浸水害、洪水の危険度が高まると予測されているかを地図上で表示）
土砂災害 https://www.jma.go.jp/jp/doshamesh/
浸水害 https://www.jma.go.jp/jp/suigaimesh/inund.html
洪水 https://www.jma.go.jp/jp/suigaimesh/flood.html

気象庁HPのバナーをご利用ください。

○ 各地の気象情報（気象概況や大雨の見通し）
https://www.jma.go.jp/jp/kishojoho/

○ 台風情報（台風の位置・強さ・速度などの解析・予報、大雨や暴風の見通し）
https://www.jma.go.jp/jp/typh/
https://www.jma.go.jp/jp/typh/typh_text.html

○ 指定河川洪水予報（国や都道府県の管理する主な河川の氾濫の危険度を予測）
https://www.jma.go.jp/jp/flood/

○ 土砂災害警戒情報（命に危険が及ぶ土砂災害の発生が切迫したときに厳重な警戒を呼びかける）
https://www.jma.go.jp/jp/dosha/

○ 最新の気象データ（雨雲の動き、レーダー・ナウキャスト（降水・雷・竜巻）、今後の雨、雨や風の観測データ、衛星画像）
https://www.jma.go.jp/jp/highresorad/
https://www.jma.go.jp/jp/radnowc/
https://www.jma.go.jp/jp/kaikotan/
https://www.data.jma.go.jp/obd/stats/data/mdrr/pre_rct/index24_rct.html
https://www.data.jma.go.jp/obd/stats/data/mdrr/wind_rct/index_mxwsp.html
https://www.jma.go.jp/jp/gms/

（本報道発表に関するお問い合わせ）
福岡管区気象台予報課：092-725-3604