福岡管区気象台
Fukuoka Regional Headquarters
Japan Meteorological Agency

令和２年台風第１０号に関する説明資料

令和2年9月6日（日）
福岡管区気象台

九州ではこれまで経験したことのない大雨・暴風・高潮・高波となるおそれがあり、最大級の警戒が必要です。

○九州では、6日（日）から7日（月）にかけて、広い範囲で記録的な大雨・暴風・高潮・高波になるおそれがあります。



9月6日17時　衛星画像

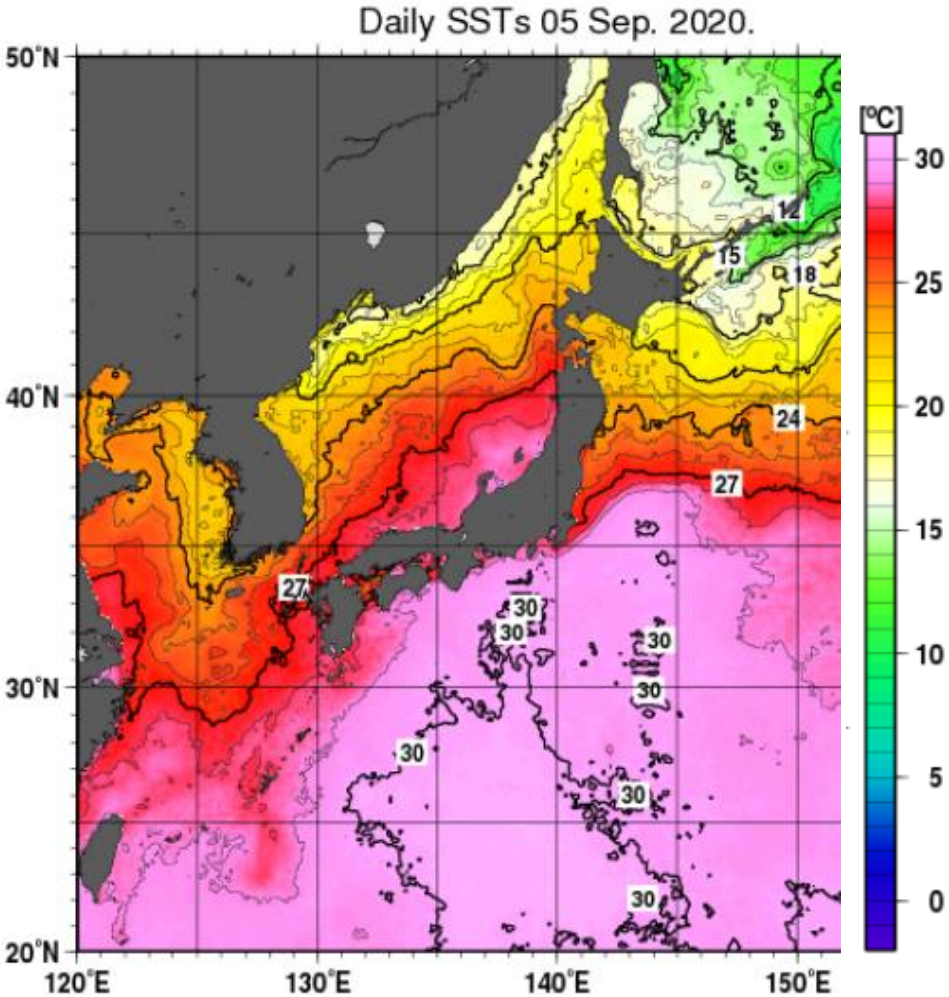

9月5日現在海面水温　図の領域：日本近海

台風第10号の進路予報（06日17時現在）

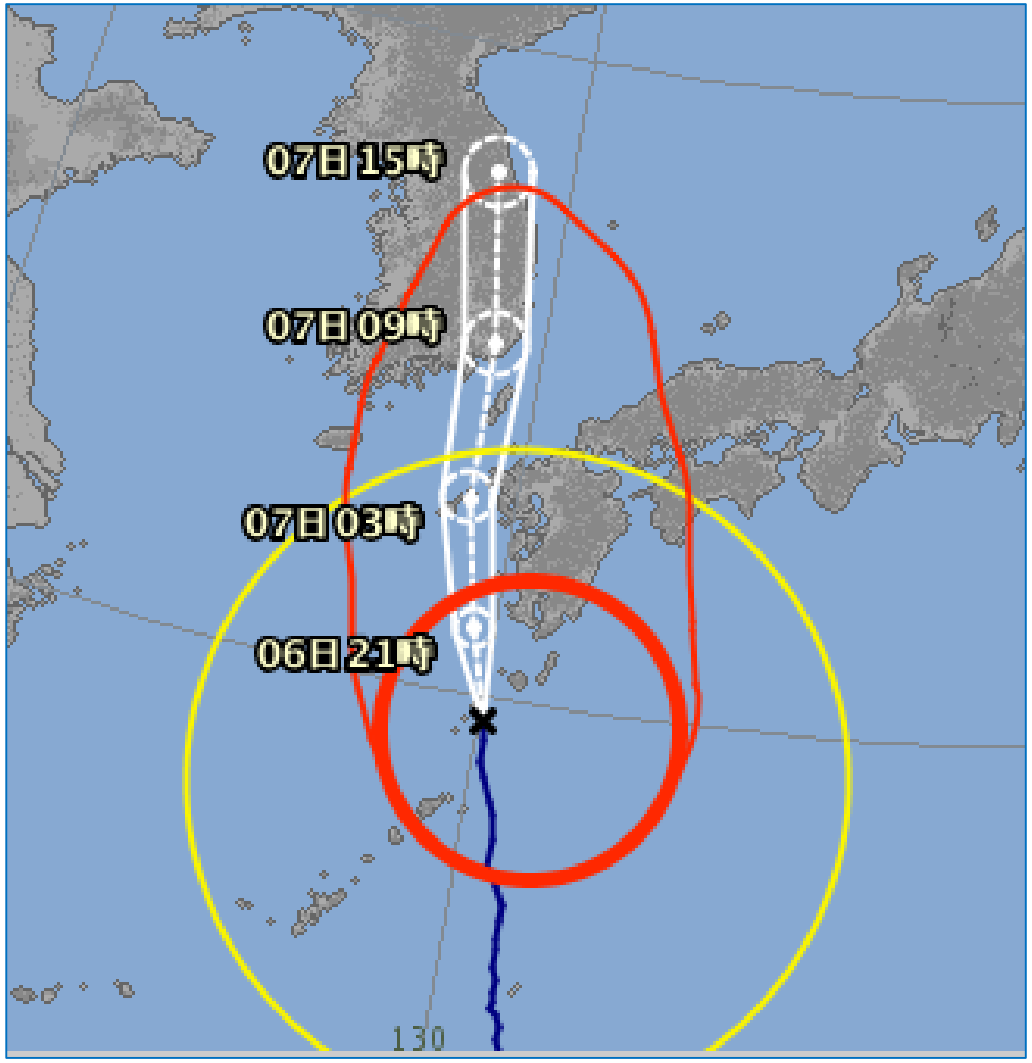

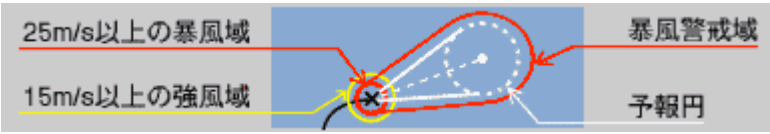

<06日16時の実況>
大きさ　大型
強さ　非常に強い
存在地域　屋久島の南西約80km
進行方向、速さ　北 35km/h(18kt)
中心気圧　945hPa
中心付近の最大風速　45m/s(85kt)
最大瞬間風速　60m/s(120kt)

<07日03時の予報>
強さ　強い
存在地域　五島市の北東約40km
進行方向、速さ　北 35km/h(18kt)
中心気圧　950hPa
中心付近の最大風速　40m/s(80kt)
最大瞬間風速　60m/s(115kt)

<07日09時の予報>
強さ　強い
進行方向、速さ　北 45km/h(24kt)
中心気圧　965hPa
中心付近の最大風速　35m/s(70kt)
最大瞬間風速　50m/s(100kt)

台風の進路によって、これまで経験したことのない大雨・暴風・高潮・高波となる可能性があり、最大級の警戒が必要です。

○広い範囲で、近年、九州に接近・上陸した台風を上回る記録的な大雨・暴風・高潮・高波となり、甚大な被害の発生するおそれがあります。

○広い範囲で大雨となり、国管理河川のような大きな河川でも氾濫の発生するおそれや、土砂災害は広い範囲で発生するおそれがあります。令和2年7月豪雨の被災地でも再び大雨となるおそれがあります。

○竜巻などの激しい突風のおそれがあります。

○今後、気象台の発表する台風進路予報・警報・気象情報等に留意し、自分の命、大切な人の命を守るため、暴風が吹き始める前に、夜間になる前に、早めの対策をお願いいたします。

※お住まいの場所が安全な場所か否かハザードマップなどで改めて確認し、安全ならば自宅内での安全確保を、危険な場合は指定された避難場所への移動のほか、安全な親戚・知人宅等への移動も考えてください。
新型コロナウイルス感染の懸念もありますが、危険な場所にいる人は自宅の外への避難をためらわないでください。

大雨・暴風・波浪・高潮の警報級の可能性（06日17時現在）

九州北部

			6日	7日							
			21-24時	0-3時	3-6時	6-9時	9-12時	12-15時	15-18時	18-21時	21-24時
			夜遅く	未明	明け方	朝	昼前	昼過ぎ	夕方	夜のはじめ頃	夜遅く
山口県	大雨・洪水		注意	警報	警報	注意	注意				
	暴風	陸上	注意	警報	警報	警報	警報	注意	注意	注意	注意
		海上	警報	警報	警報	警報	警報	警報	警報	注意	注意
	波浪		警報	警報	警報	警報	警報	警報	警報	注意	注意
	高潮		警報	警報							
福岡県	大雨・洪水			注意	注意	警報	警報	注意	注意		
	暴風	陸上	警報	警報	警報	警報	注意	注意	注意		
		海上	警報	警報	警報	警報	警報	警報	警報	注意	注意
	波浪		警報	警報	警報	警報	警報	警報	警報	注意	注意
	高潮		警報	警報							
佐賀県	大雨・洪水		注意	警報	警報	警報	注意	注意			
	暴風	陸上	警報	警報	警報	警報	注意	注意	注意	注意	注意
		海上	警報	警報	警報	警報	警報	警報	警報	注意	注意
	波浪		警報	警報	警報	警報	警報	警報	警報	注意	注意
	高潮		警報	警報							
長崎県	大雨・洪水		注意	警報	警報	警報	警報	注意	注意	注意	
	暴風	陸上	警報	警報	警報	警報	警報	注意	注意	注意	注意
		海上	警報	警報	警報	警報	警報	警報	警報	注意	注意
	波浪		警報	警報	警報	警報	警報	警報	警報	注意	注意
	高潮		警報	警報	注意	警報	警報	注意			
大分県	大雨・洪水		警報	警報	警報	警報	警報	注意			
	暴風	陸上	警報	警報	警報	警報	注意	注意	注意		
		海上	警報	警報	警報	警報	警報	注意	注意	注意	
	波浪		警報	警報	警報	警報	警報	警報	警報	警報	警報
	高潮		注意	注意							
熊本県	大雨・洪水		警報	警報	警報	警報	警報	注意	注意		
	暴風	陸上	警報	警報	警報	警報	注意	注意	注意	注意	注意
		海上	警報	警報	警報	警報	注意	注意	注意	注意	注意
	波浪		警報	警報	警報	警報	警報	注意	注意	注意	注意
	高潮		警報	警報							

警報級　注意報級

大雨・暴風・波浪・高潮の警報級の可能性（06日17時現在）

九州南部

		6日	7日							
		21-24時	0-3時	3-6時	6-9時	9-12時	12-15時	15-18時	18-21時	21-24時
		夜遅く	未明	明け方	朝	昼前	昼過ぎ	夕方	夜のはじめ頃	夜遅く
宮崎県	大雨	警報級	警報級	警報級	警報級	注意報級	注意報級	注意報級		
	暴風	警報級	警報級	警報級	注意報級	注意報級	注意報級	注意報級		
	波浪	警報級	警報級	警報級	警報級	警報級	注意報級	注意報級	注意報級	注意報級
	高潮	注意報級								
鹿児島県（奄美地方を除く）	大雨	警報級	警報級	警報級	警報級	注意報級				
	暴風	警報級	警報級	警報級	注意報級	注意報級	注意報級			
	波浪	警報級	警報級	警報級	警報級	注意報級	注意報級	注意報級	注意報級	注意報級
	高潮	警報級								
奄美地方	大雨	警報級	警報級	警報級	注意報級	注意報級	注意報級			
	暴風	警報級	警報級	警報級	注意報級	注意報級	注意報級			
	波浪	警報級	警報級	警報級	警報級	注意報級	注意報級	注意報級	注意報級	注意報級
	高潮	警報級								

警報級　注意報級

雨・風（陸上）の予想（06日17時現在）

【雨の見通し】（6日18時-7日18時）

地域	1時間	24時間
山口	60	150
福岡	60	200
佐賀	70	250
長崎	80	350
大分	70	300
熊本	80	400
宮崎	80	500
鹿児島（奄美地方を除く）	80	500

単位：ミリ

【風（陸上）の予想】（6日から7日）

地域	陸上	
	最大風速	最大瞬間風速
山口	20	35
福岡	23	35
佐賀	23	35
長崎	30	45
大分	20	35
熊本	25	35
宮崎	23	35
鹿児島（奄美地方を除く）	40	60

単位：メートル

風（海上）・波の予想（06日17時現在）

【風（海上）・波の予想】（6日から7日）

地域	海上		波の高さ
	最大風速	最大瞬間風速	
対馬海峡	40	60	9（うねりを伴う）
九州西海上	40	60	１０（うねりを伴う）
豊後水道	25	35	１０（うねりを伴う）
瀬戸内海	25	35	4（うねりを伴う）
有明海	30	45	4
宮崎	25	35	12
鹿児島（奄美地方を除く）	45	65	14

単位：メートル

風・雨量の上位5位（06日16時現在）

最大瞬間風速　9/6 16時現在					
	鹿児島郡十島村	中之島（ナカノシマ）	46.5	北東	14:57
	大島郡喜界町	喜界島（キカイジマ）	41.2	西	12:49
	奄美市	笠利（カサリ）	38.1	西北西	12:43
	奄美市	名瀬（ナゼ）＊	37	北	11:39
	熊毛郡屋久島町	屋久島（ヤクシマ）＊	34.5	東	15:00

最大風速　9/6 16時現在					
	大島郡喜界町	喜界島（キカイジマ）	30.7	西	12:53
	熊毛郡屋久島町	屋久島（ヤクシマ）＊	29.9	東南東	15:56
	鹿児島郡十島村	中之島（ナカノシマ）	29	北東	15:12
	奄美市	笠利（カサリ）	27.2	北	11:01
	奄美市	名瀬（ナゼ）＊	23	北北西	11:30

24時間降水量　9/6 16時現在			
	えびの市	えびの（エビノ）	359
	東臼杵郡美郷町	神門（ミカド）	340.5
	東臼杵郡諸塚村	諸塚（モロツカ）	282.5
	東臼杵郡椎葉村	椎葉（シイバ）	248.5
	熊毛郡中種子町	中種子（ナカタネ）	209

48時間降水量　9/6 16時現在			
	えびの市	えびの（エビノ）	384.5
	東臼杵郡美郷町	神門（ミカド）	378.5
	東臼杵郡諸塚村	諸塚（モロツカ）	307
	東臼杵郡椎葉村	椎葉（シイバ）	278
	熊毛郡中種子町	中種子（ナカタネ）	233