

# 福島県 旬の気象概況

令和4年10月中旬

福島地方気象台  
令和4年10月25日

この資料内のデータは速報値です。後日、内容の訂正・追加を行うことがあります。

## 気象概況

### 〈天候の特徴〉

この期間、高気圧に覆われて曇りや晴れの日が多かったが、期間の中頃は前線や気圧の谷の影響で雨の日があった。

旬平均気温は、平年並～高い。

旬降水量は、会津では少ない～かなり少ない。中通りと浜通りでは少ない～平年並で、かなり少ない所もあった。

旬間日照時間は、平年並～少ない。

### 〈日々の気圧配置〉

11日:サハリン付近の低気圧から前線が日本の東にのびる。一方、大陸の高気圧が西日本へ張り出す。

12日:日本海の高気圧が本州付近へ張り出す。一方、カムチャッカの東の低気圧から前線が日本の東にのびる。

13日:千島近海の高気圧が北日本を覆う。

14日:千島の東と日本海の高気圧が北日本を覆う。

15日:日本海の高気圧はほとんど停滞する。一方、東北地方は気圧の谷となる。

16日:千島近海の高気圧が北日本を覆う。

17日:オホーツク海の低気圧からのびる寒冷前線が東北地方を通過する。

18日:華北付近の高気圧が本州付近へ張り出す。

19日:引き続き、華北付近の高気圧が本州付近へ張り出す。

20日:黄海付近の高気圧が本州付近へ張り出す。

## 福島、若松、小名浜、白河の旬統計値

2022年 10月

地点	要素	平均気温 ℃	平年差 ℃	階級区分	降水量 mm	平年比 %	階級区分	日照時間 h	平年比 %	階級区分
福島	中旬	16.3	+0.5	高い	0.5	1	少ない	44.7	99	平年並
若松	中旬	14.8	+0.6	高い	4.0	13	少ない	41.7	100	平年並
小名浜	中旬	17.3	+0.3	平年並	6.5	13	少ない	38.9	83	平年並
白河	中旬	14.4	+0.2	平年並	8.0	15	平年並	42.6	96	平年並

各種観測値、統計値や平年値及び季節予報は気象庁ホームページに掲載しています。

### 【気象資料】

<https://www.data.jma.go.jp/obd/stats/etrn/index.php>

### 【気象データのダウンロード(CSV)】

<https://www.data.jma.go.jp/gmd/risk/obsdl/index.php>

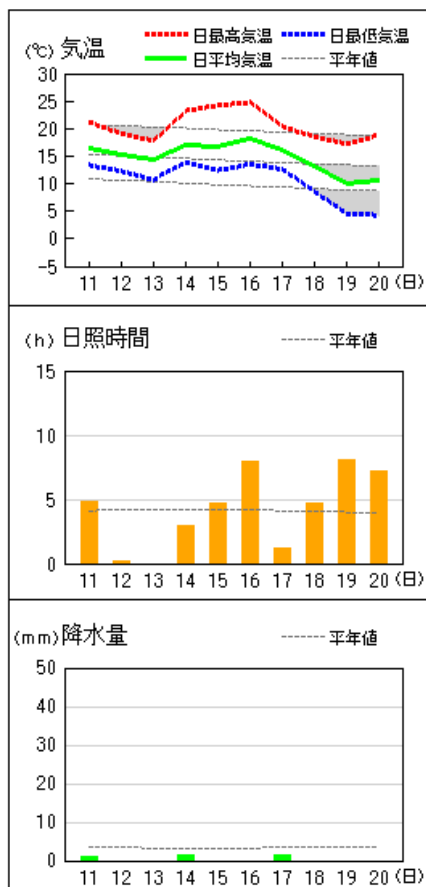
### 【季節予報】

[https://www.jma.go.jp/bosai/season/#area\\_type=offices&area\\_code=070000](https://www.jma.go.jp/bosai/season/#area_type=offices&area_code=070000)

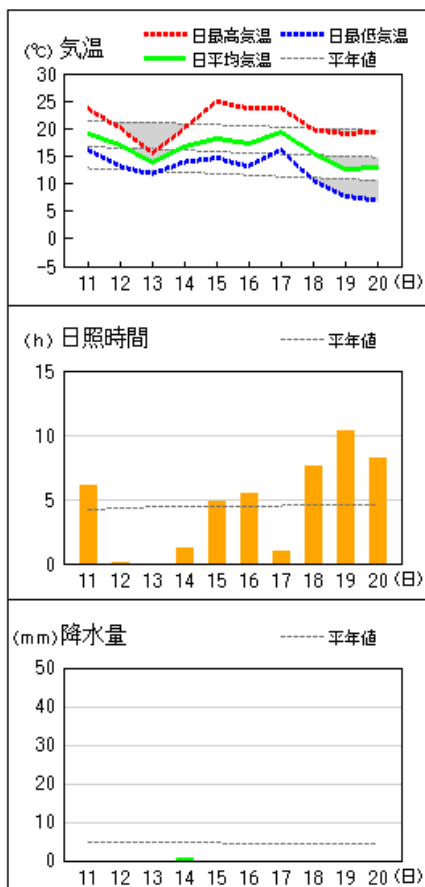
本資料に関する問い合わせ先  
福島地方気象台 調査官  
(電話) 024-534-0321

アメダス 気象経過図：2022年10月11日-2022年10月20日

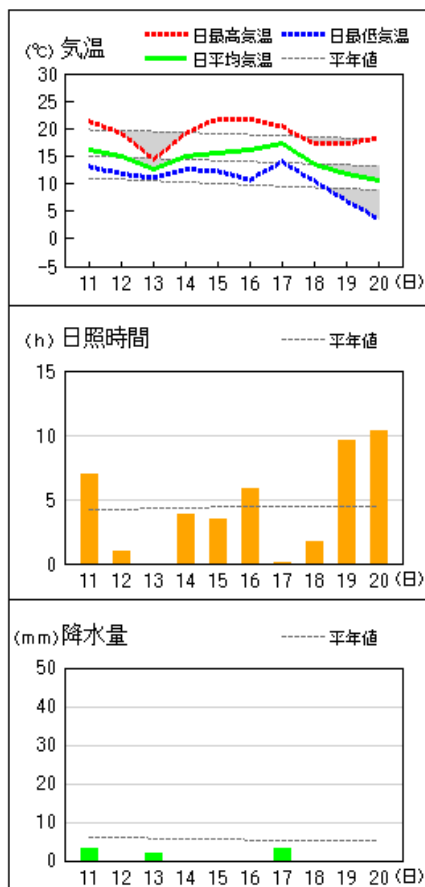
若松



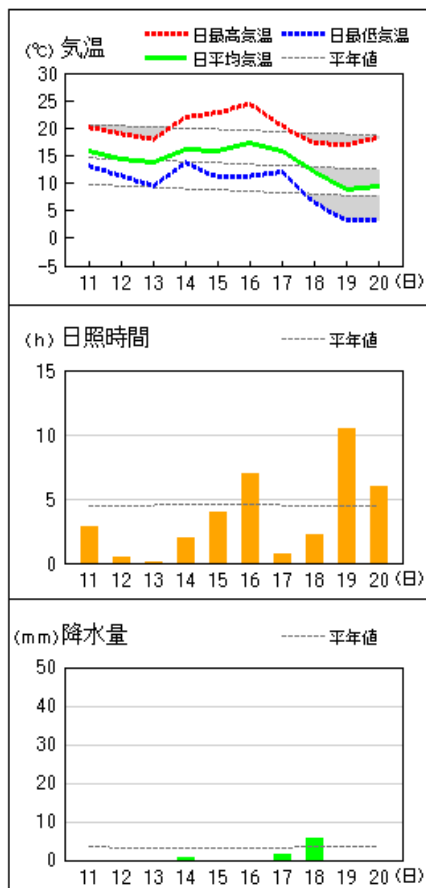
福島



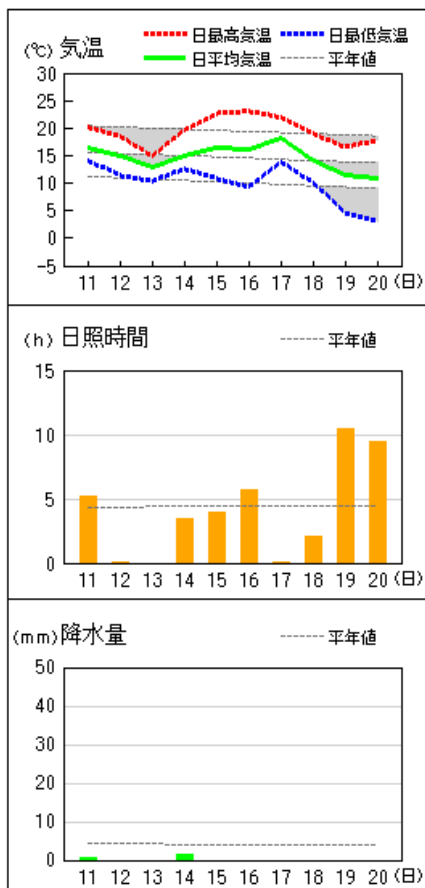
白河



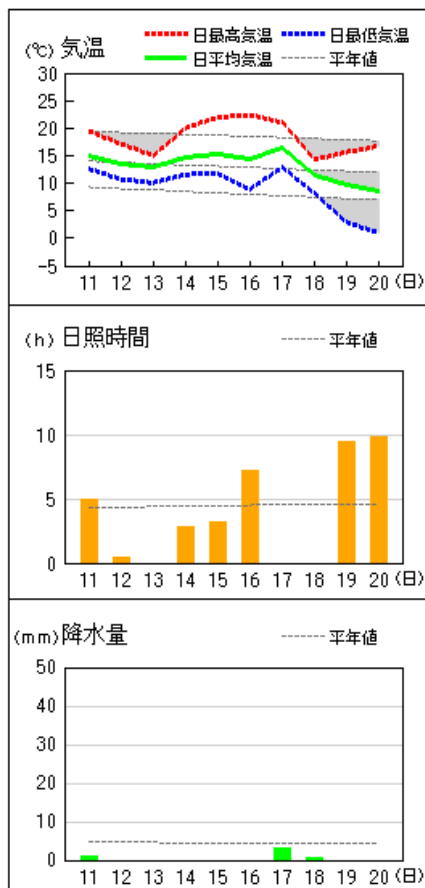
喜多方



郡山

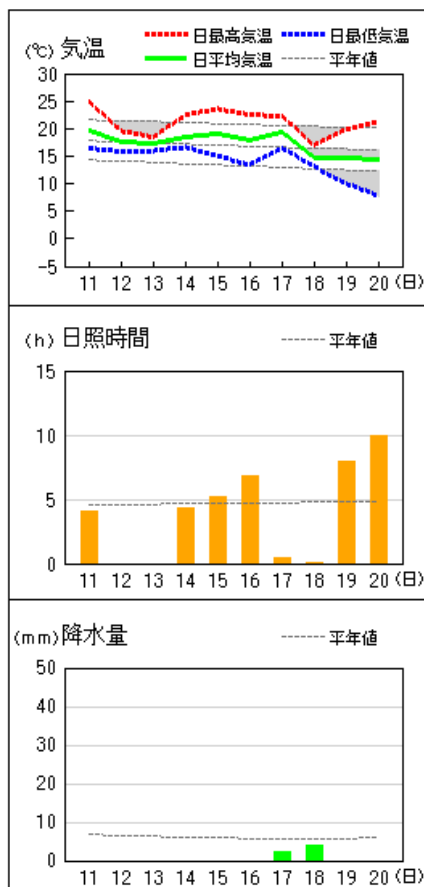


小野新町

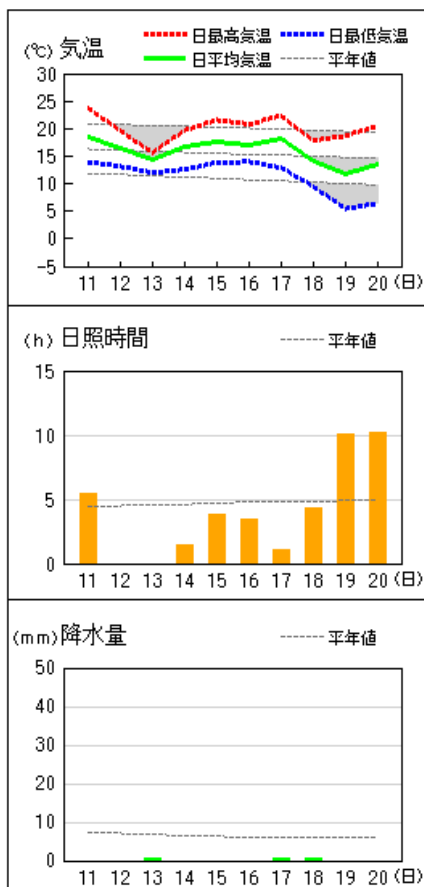


アメダス 気象経過図：2022年10月11日-2022年10月20日

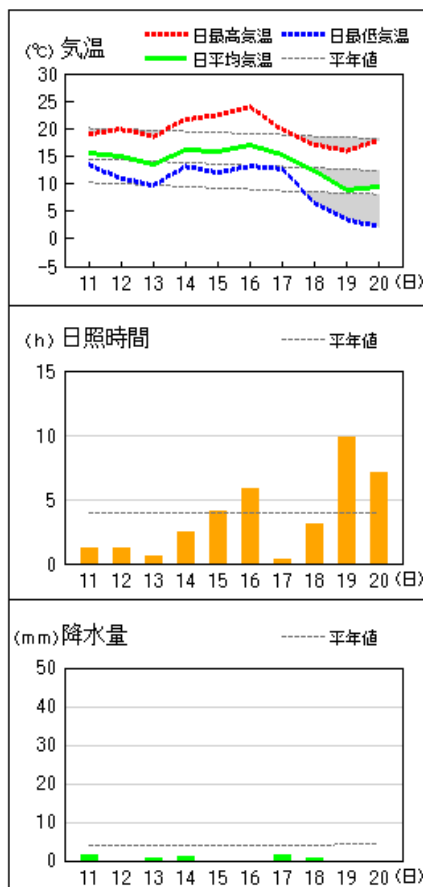
小名浜



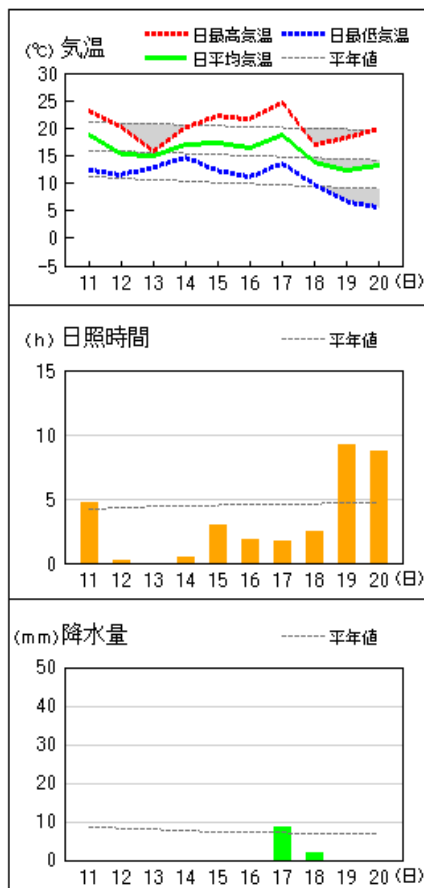
相馬



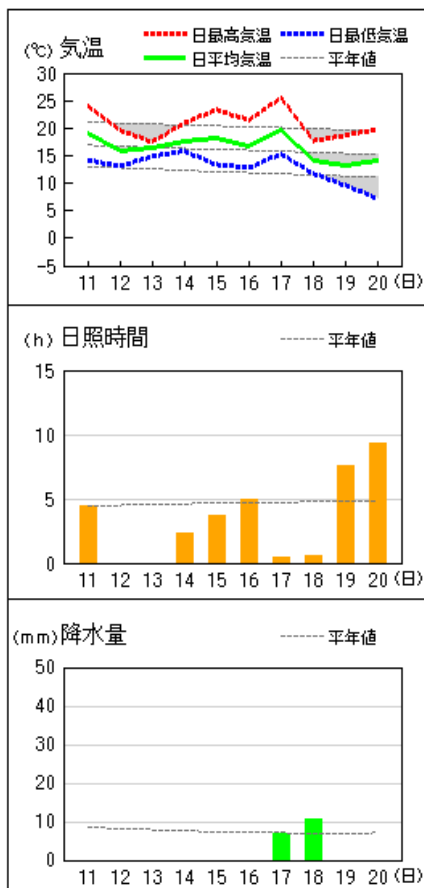
西会津



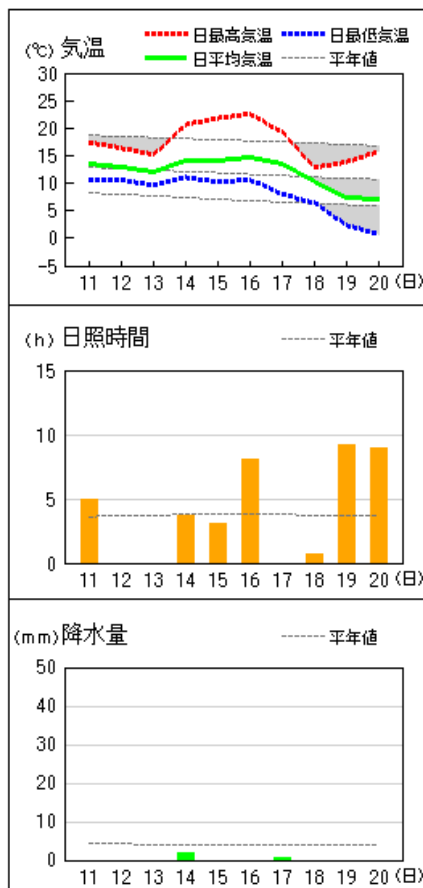
浪江



広野

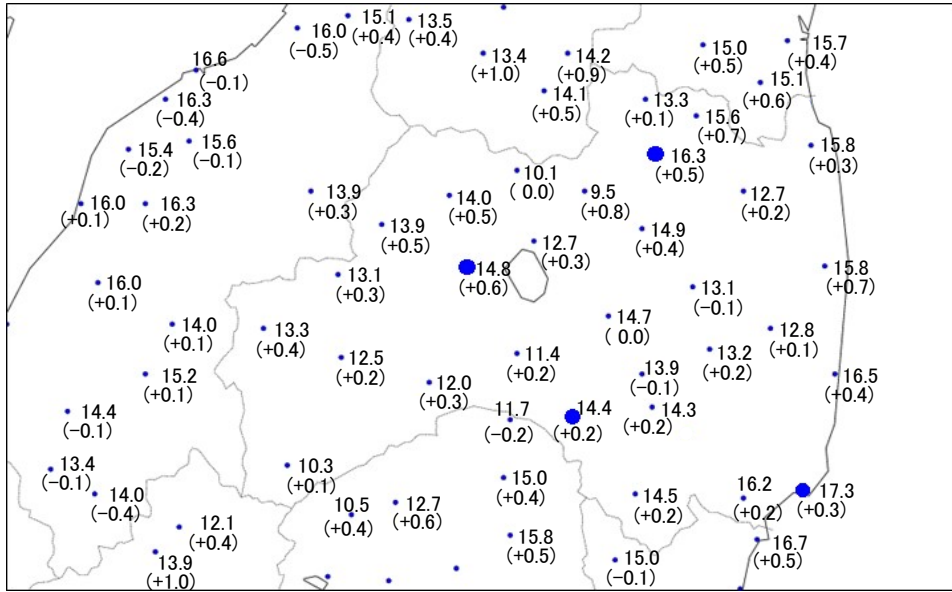


田島

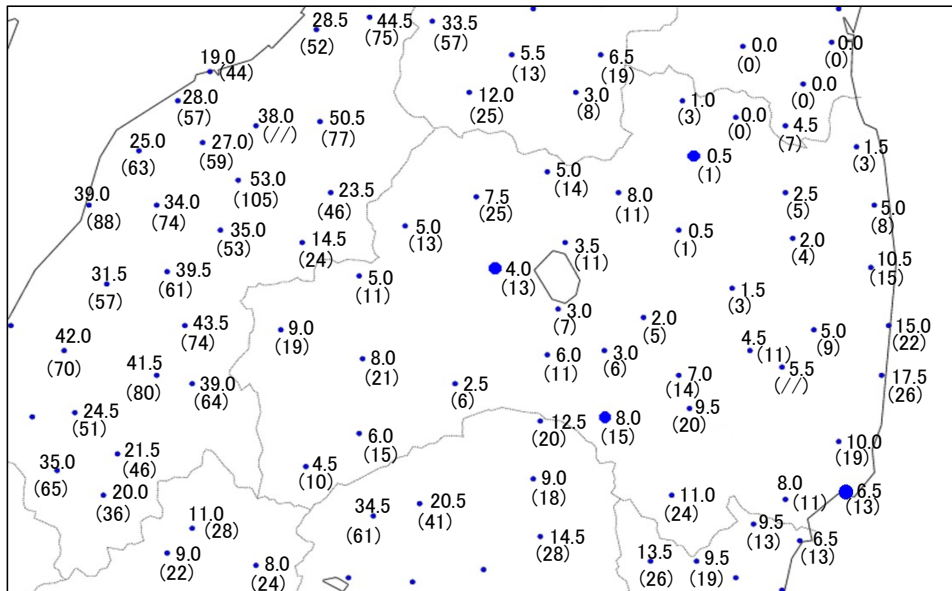


# 2022年10月中旬の気象分布図

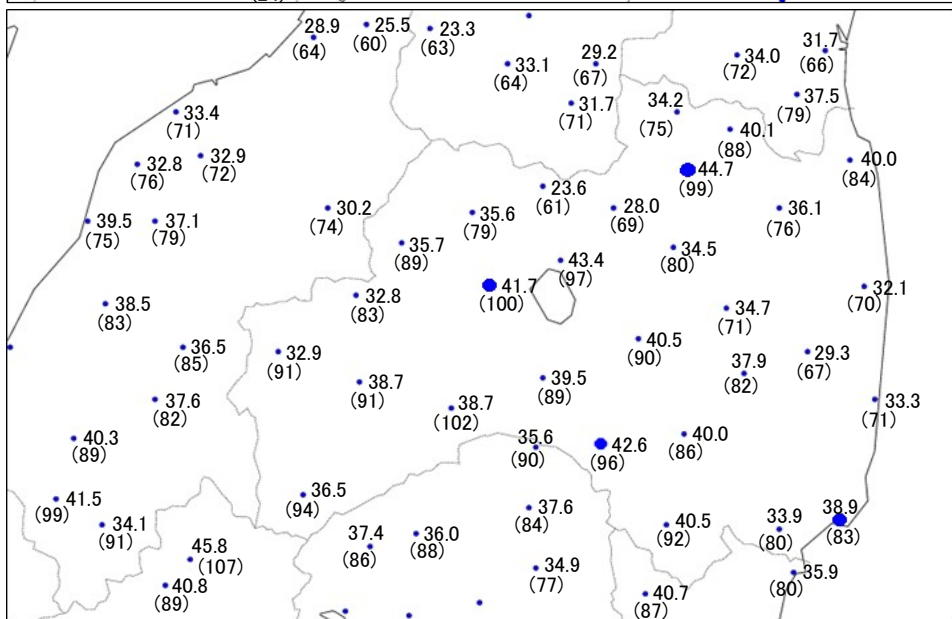
平均気温 (°C)



降水量 (mm)



日照時間 (h)



)は準正常値、]は資料不足値を示す。  
 平均気温の()内は平年差(°C)、降水量の()内は平年比(%)、日照時間の()内は平年比(%)を示す。  
 //は平年値なし。平年値は1991-2020年の統計による。