

福島県 旬の気象概況

令和4年7月中旬

福島地方気象台
令和4年7月25日

この資料内のデータは速報値です。後日、内容の訂正・追加を行うことがあります。

気象概況

〈天候の特徴〉

この期間、低気圧や前線の影響で曇りや雨の日が多かった。特に、期間の中頃は上空の寒気と低気圧や前線に向かって流れ込む暖かく湿った空気の影響で大気の状態が不安定となり、大雨となる所があった。

旬平均気温は、平年並～高い。

旬降水量は、平年並～多いで、中通りと浜通りでは少ない所もあった。

旬間日照時間は、少ない～平年並で、中通りではかなり少ない所もあった。

〈日々の気圧配置〉

11日：日本海は気圧の谷となる。

12日：低気圧が日本海をゆっくり東へ進む。

13日：低気圧が日本海をゆっくり東へ進み、東北地方は気圧の谷となる。

14日：オホーツク海の高気圧が北日本に張り出す。一方、低気圧が日本海を東へ進む。

15日：低気圧が日本海を北へ進む。また、前線が華北から日本海を通過して東日本にのびる。

16日：前線が東シナ海から本州付近を通過して三陸沖へのびる。

17日：引き続き、前線が東シナ海から本州付近を通過して三陸沖へのびる。また、低気圧が日本海中部を北東へ進む。

18日：北日本は気圧の谷となる。

19日：低気圧が日本海中部を東北東へ進む。

20日：東北地方は気圧の谷となる。

福島、若松、小名浜、白河の旬統計値

2022年 7月

地点	要素	平均気温 ℃	平年差 ℃	階級区分	降水量 mm	平年比 %	階級区分	日照時間 h	平年比 %	階級区分
福島	中旬	24.4	+0.3	平年並	62.5	102	平年並	23.9	64	少ない
若松	中旬	24.8	+1.0	高い	65.5	89	平年並	36.1	81	平年並
小名浜	中旬	24.2	+1.8	高い	18.5	28	少ない	30.6	67	平年並
白河	中旬	23.0	+0.3	平年並	86.0	102	平年並	24.5	67	平年並

各種観測値、統計値や平年値及び季節予報は気象庁ホームページに掲載しています。

【気象資料】

<https://www.data.jma.go.jp/obd/stats/etrn/index.php>

【気象データのダウンロード(CSV)】

<https://www.data.jma.go.jp/gmd/risk/obsdl/index.php>

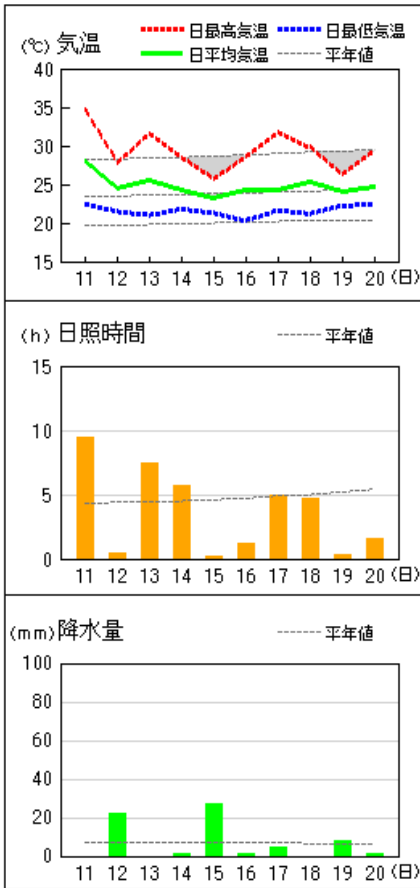
【季節予報】

https://www.jma.go.jp/bosai/season/#area_type=offices&area_code=070000

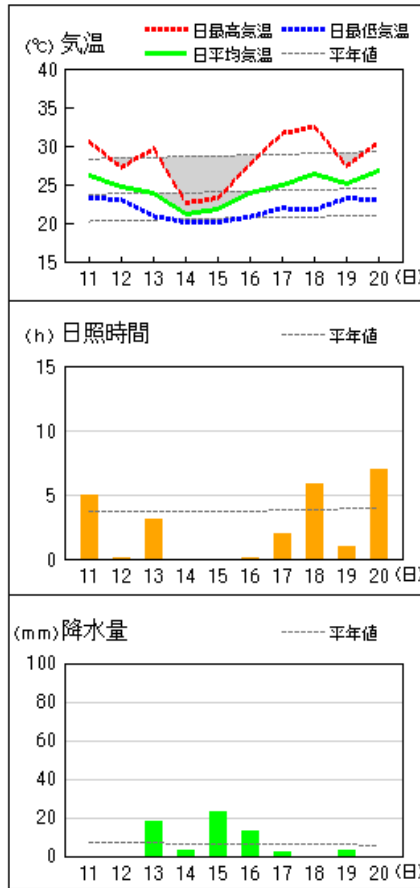
本資料に関する問い合わせ先
福島地方気象台 調査官
(電話) 024-534-0321

アメダス 気象経過図：2022年07月11日-2022年07月20日

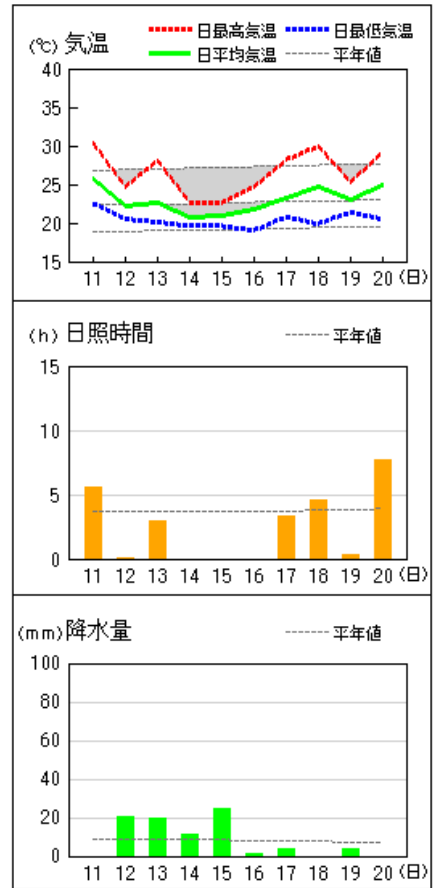
若松



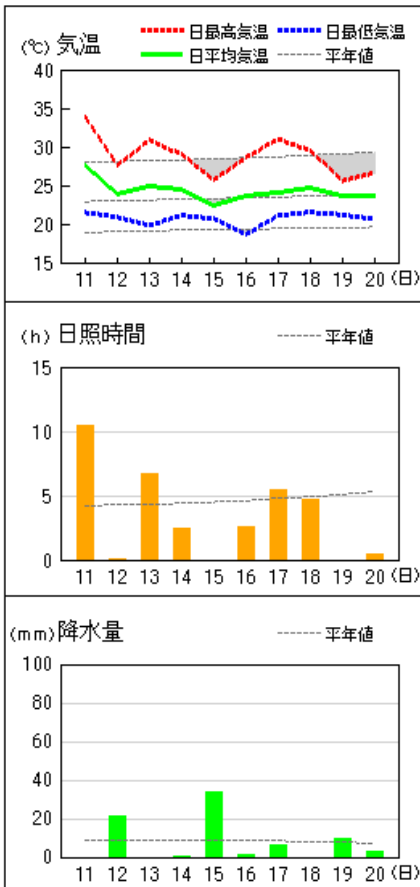
福島



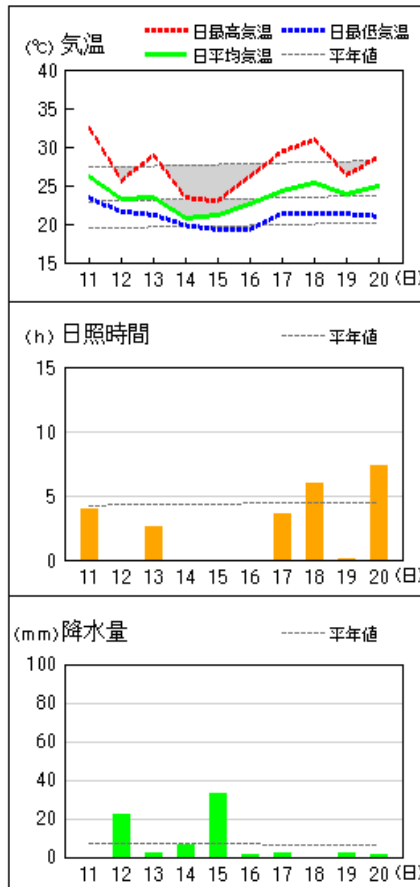
白河



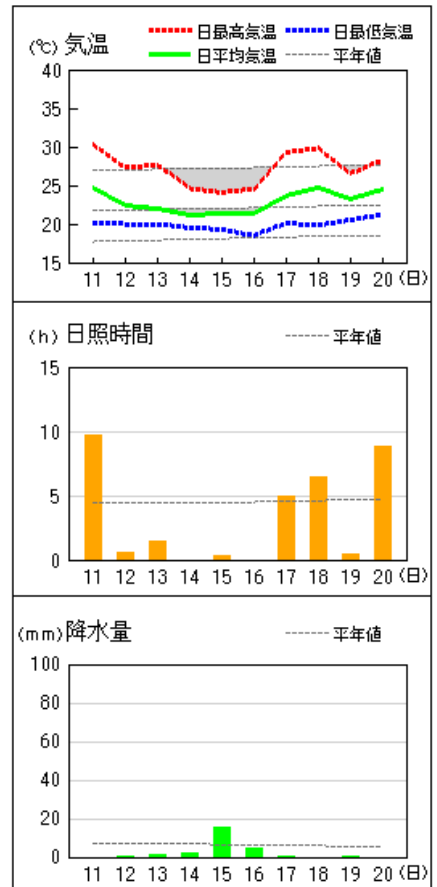
喜多方



郡山

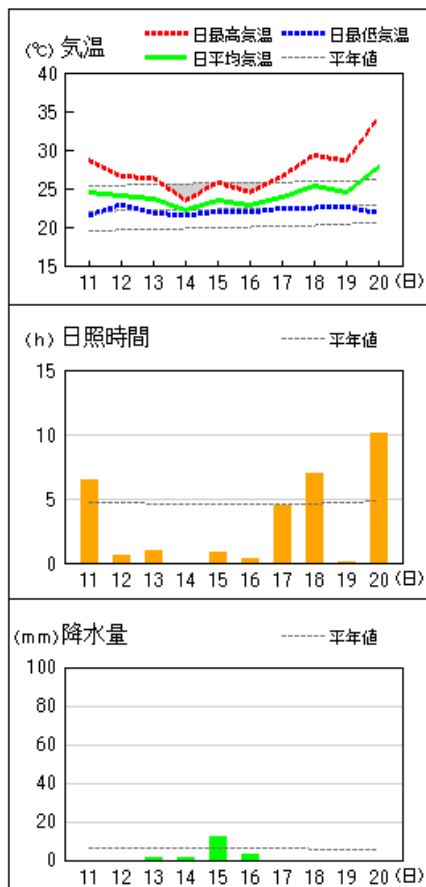


小野新町

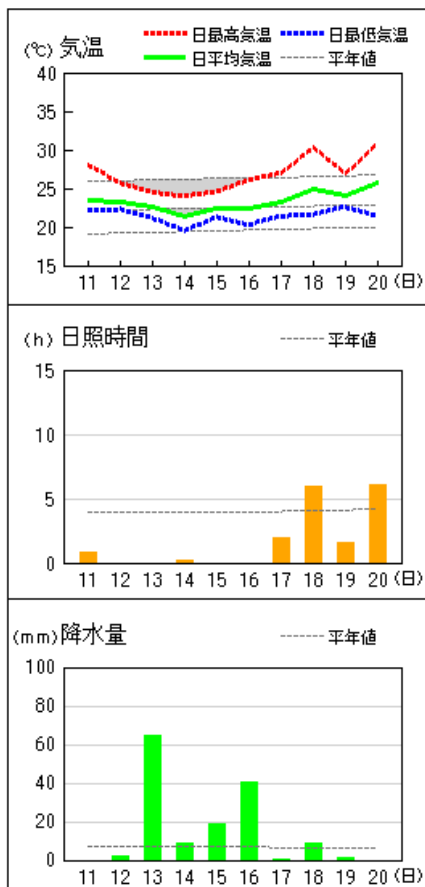


アメダス 気象経過図：2022年07月11日-2022年07月20日

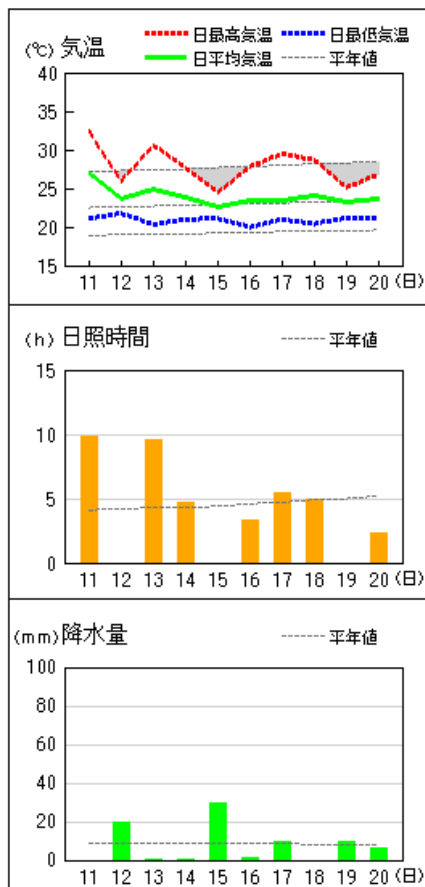
小名浜



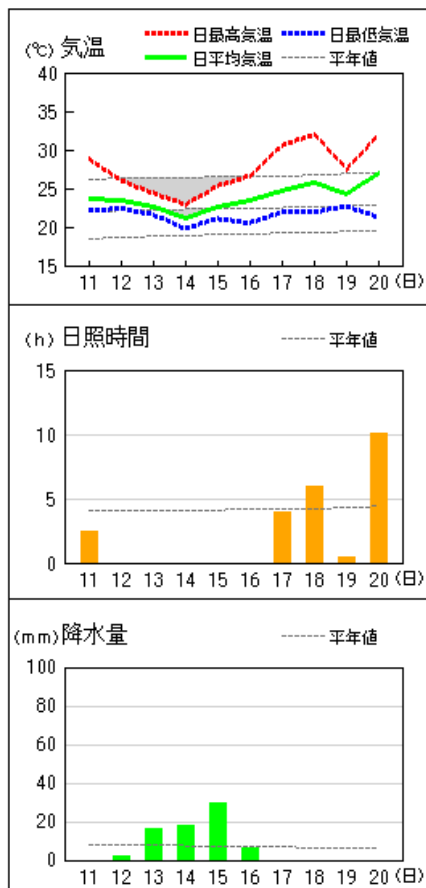
相馬



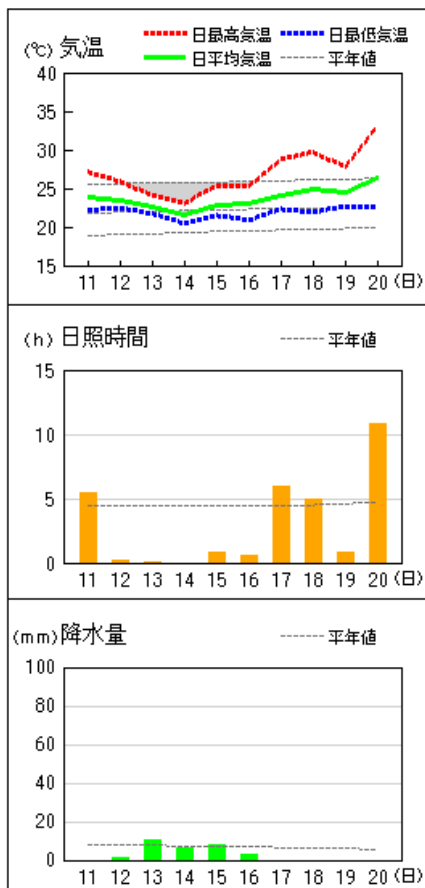
西会津



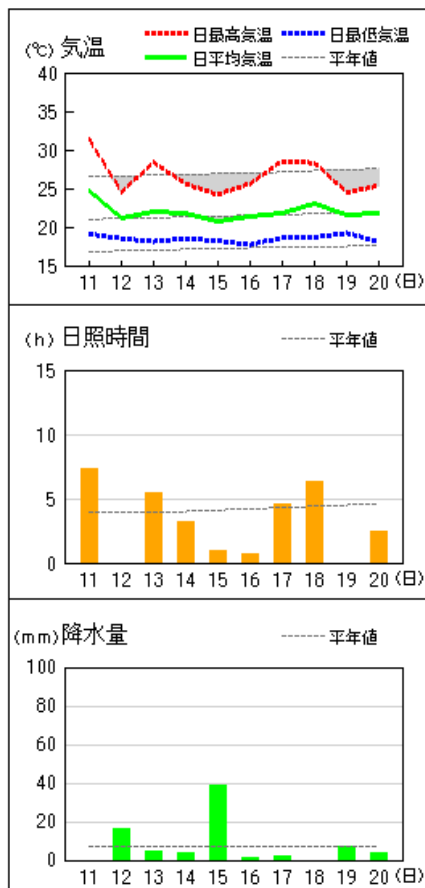
浪江



広野

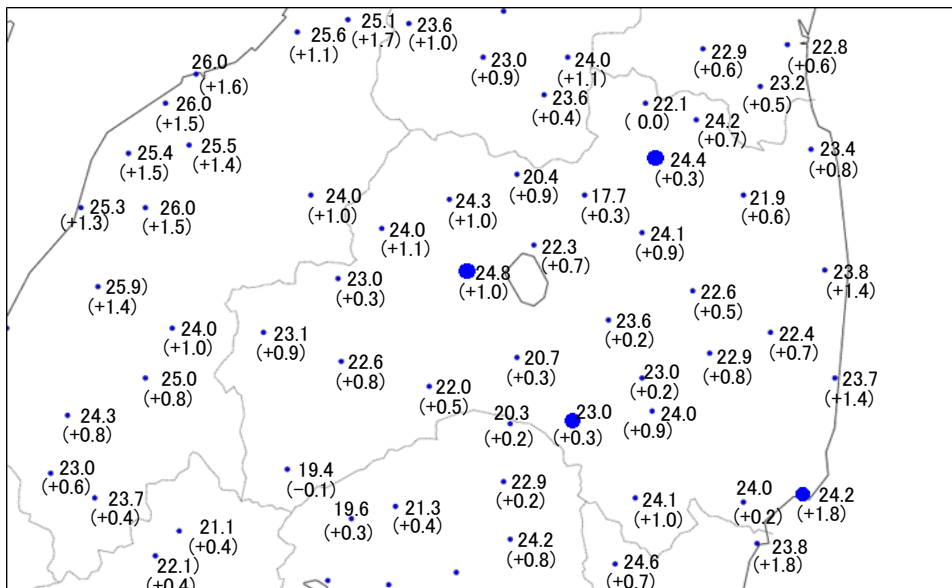


田島

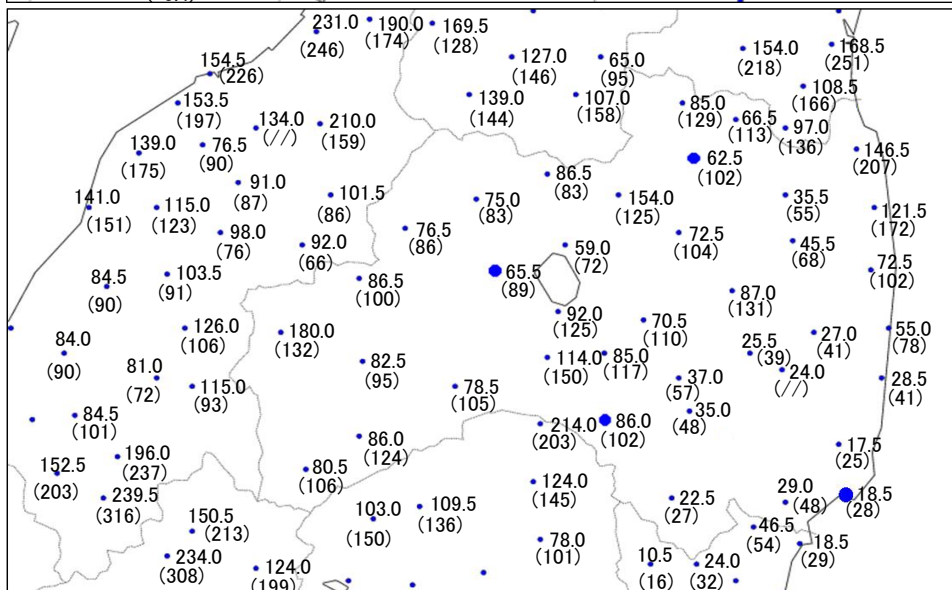


2022年7月中旬の気象分布図

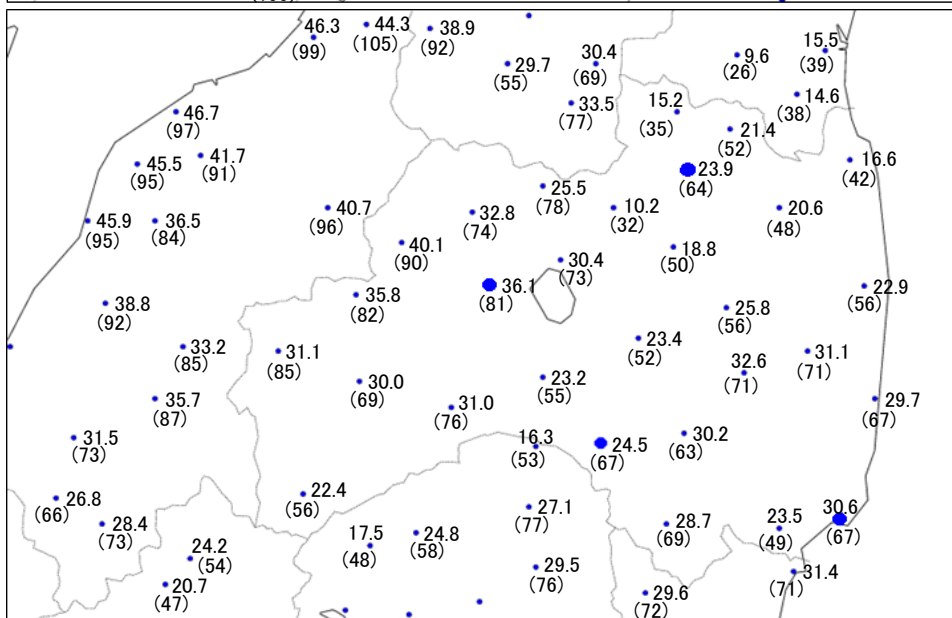
平均気温 (°C)



降水量 (mm)



日照時間 (h)



)は準正常値、]は資料不足値を示す。
 平均気温の()内は平年差(°C)、降水量の()内は平年比(%)、日照時間の()内は平年比(%)を示す。
 //は平年値なし。平年値は1991-2020年の統計による。