

福島県 旬の気象概況

令和4年9月中旬

福島地方気象台
令和4年9月26日

この資料内のデータは速報値です。後日、内容の訂正・追加を行うことがあります。

気象概況

〈天候の特徴〉

この期間、高気圧に覆われて晴れる日が多かったが、期間の終わりは湿った空気や台風第14号の影響により曇りや雨となり、浜通りでは大雨となる所があった。

旬平均気温は、かなり高い～高い。

旬降水量は、少ない～平年並で、浜通りでは多い所もあった。

旬間日照時間は、会津と中通りではかなり多い～多い。浜通りでは概ね平年並。

〈日々の気圧配置〉

11日：北日本は千島近海の高気圧に覆われる。

12日：引き続き、北日本は千島の東の高気圧に覆われる。

13日：北日本は気圧の谷が通過した後、中国東北区の高気圧に覆われる。

14日：北日本は沿海州付近の高気圧に覆われる。

15日：日本付近は日本海の高気圧に覆われる。

16日：本州付近は日本の東の高気圧に覆われる。

17日：日本のはるか東の高気圧が本州付近に張り出す。また、台風第14号が日本の南を北上する。

18日：引き続き、日本のはるか東の高気圧が本州付近に張り出す。また、台風第14号は鹿児島県に上陸する。

19日：前線が北日本に停滞する。また、台風第14号は九州北部から山陰沖に進む。

20日：台風第14号は東北地方を通過し、日本の東で温帯低気圧に変わる。また、前線が千島近海から日本の南にのびる。

福島、若松、小名浜、白河の旬統計値

2022年 9月

地点	要素	平均気温 ℃	平年差 ℃	階級区分	降水量 mm	平年比 %	階級区分	日照時間 h	平年比 %	階級区分
福島	中旬	24.6	+2.8	かなり高い	6.0	9	少ない	58.7	142	多い
若松	中旬	24.0	+3.0	かなり高い	17.0	38	少ない	76.0	161	かなり多い
小名浜	中旬	23.8	+1.6	高い	80.0	111	多い	50.3	102	平年並
白河	中旬	22.3	+2.1	かなり高い	35.0	48	平年並	59.2	151	かなり多い

各種観測値、統計値や平年値及び季節予報は気象庁ホームページに掲載しています。

【気象資料】

<https://www.data.jma.go.jp/obd/stats/etrn/index.php>

【気象データのダウンロード(CSV)】

<https://www.data.jma.go.jp/gmd/risk/obsdl/index.php>

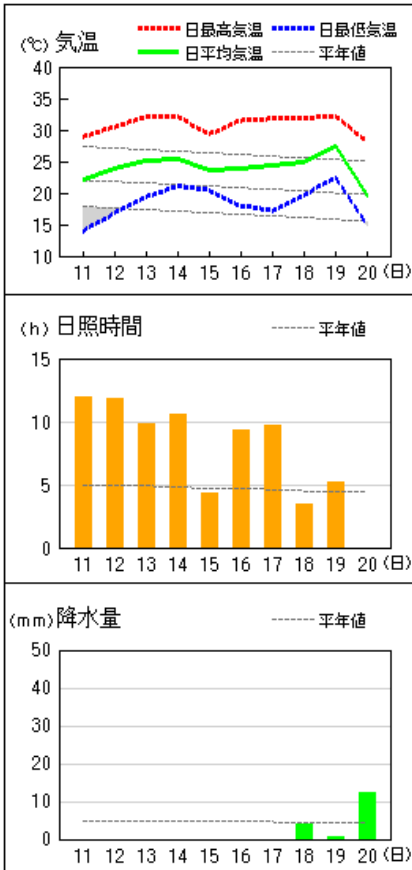
【季節予報】

https://www.jma.go.jp/bosai/season/#area_type=offices&area_code=070000

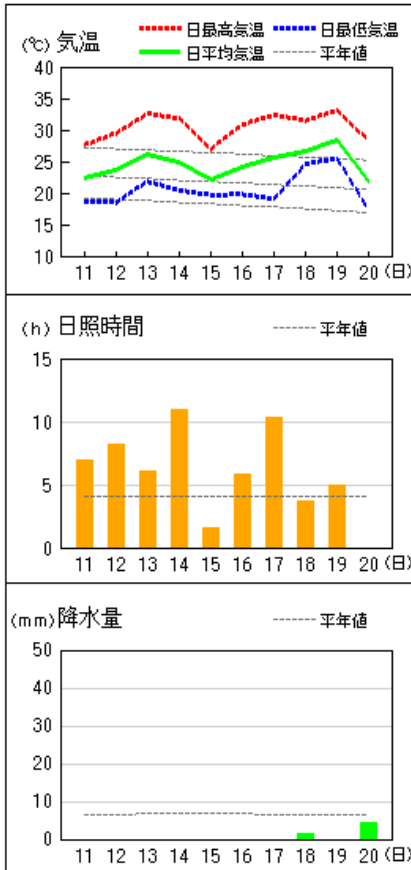
本資料に関する問い合わせ先
福島地方気象台 調査官
(電話) 024-534-0321

アメダス 気象経過図：2022年09月11日-2022年09月20日

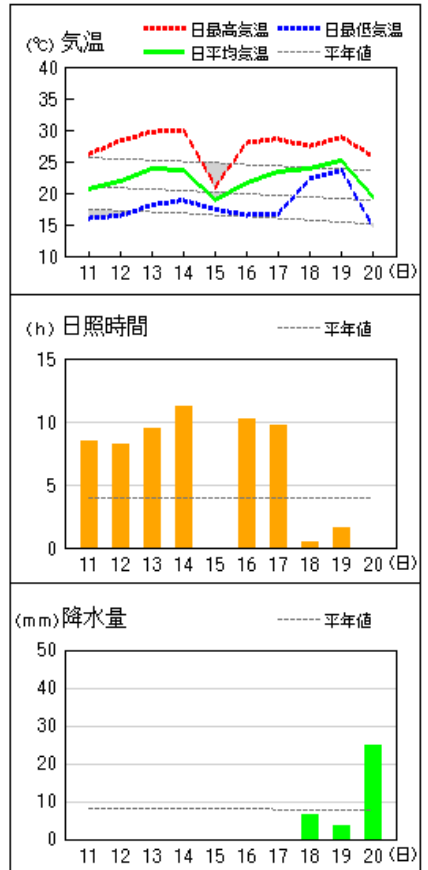
若松



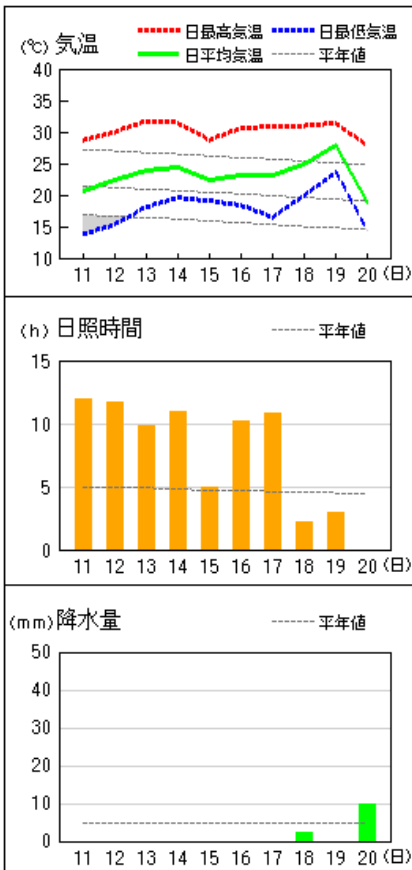
福島



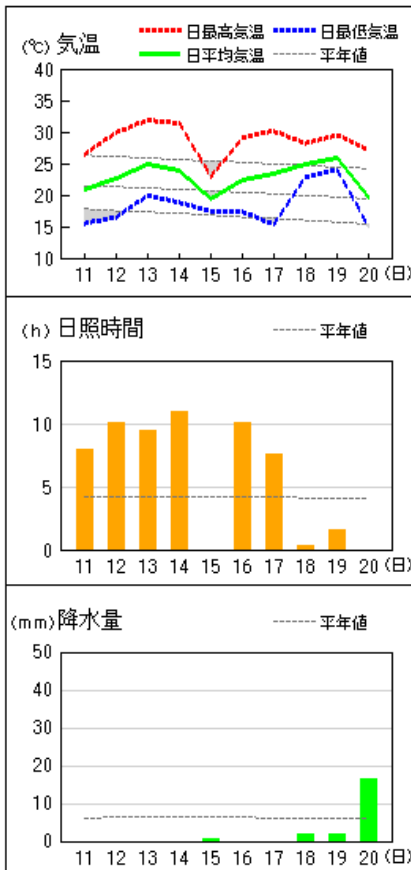
白河



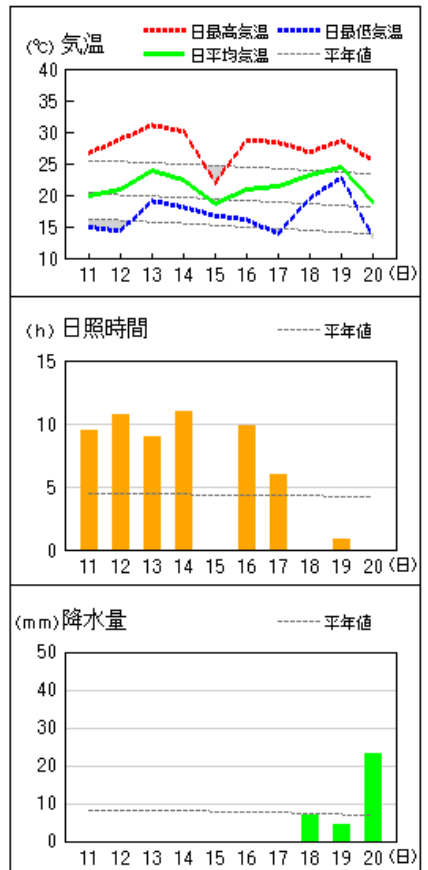
喜多方



郡山

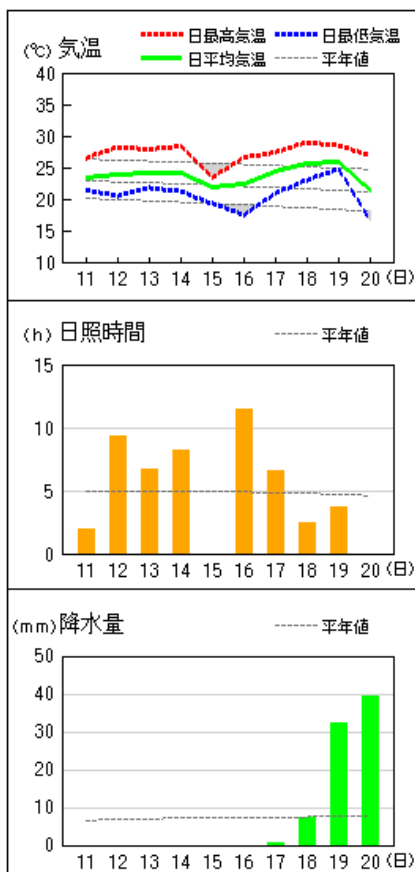


小野新町

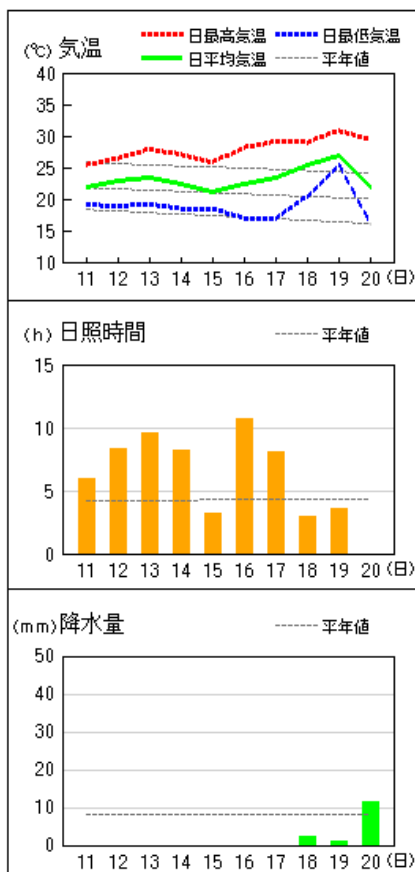


アメダス 気象経過図：2022年09月11日-2022年09月20日

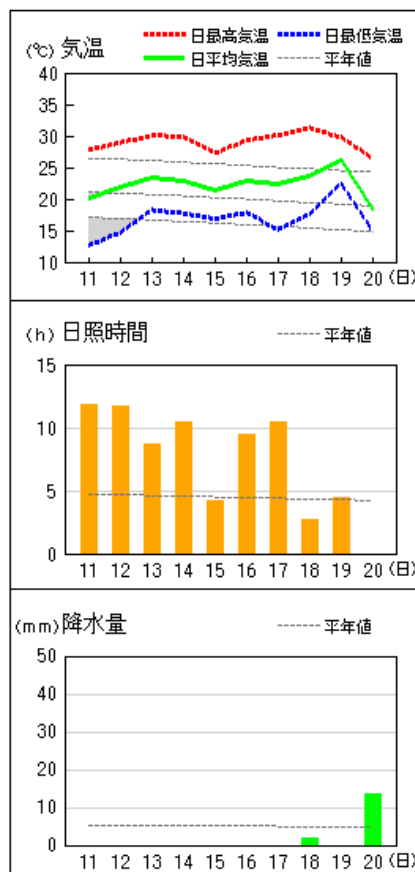
小名浜



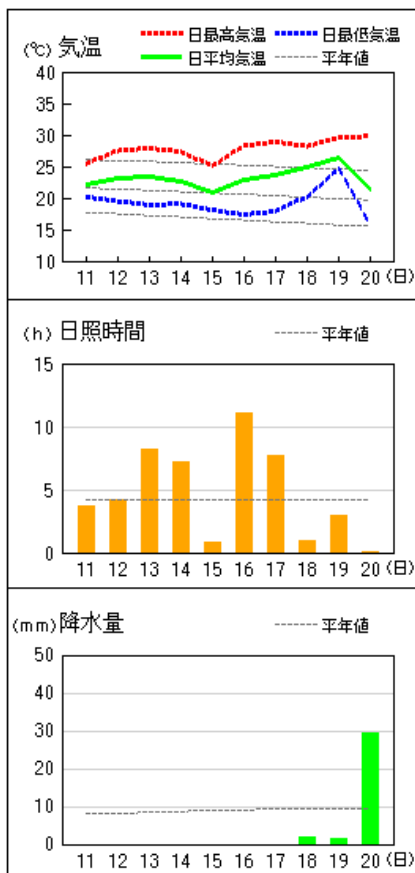
相馬



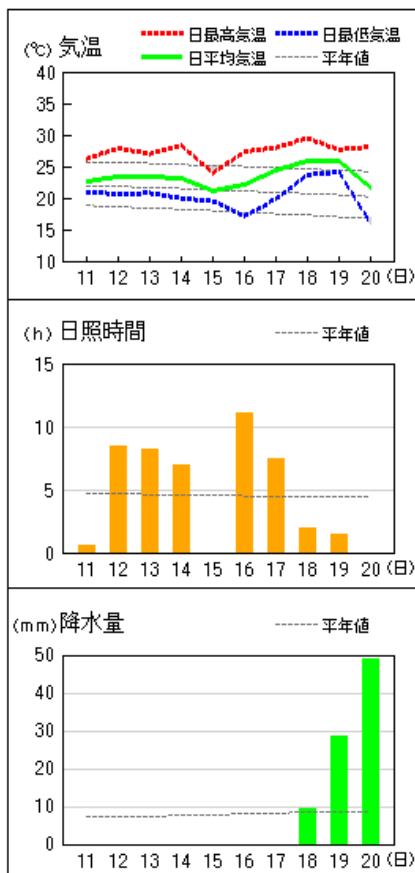
西会津



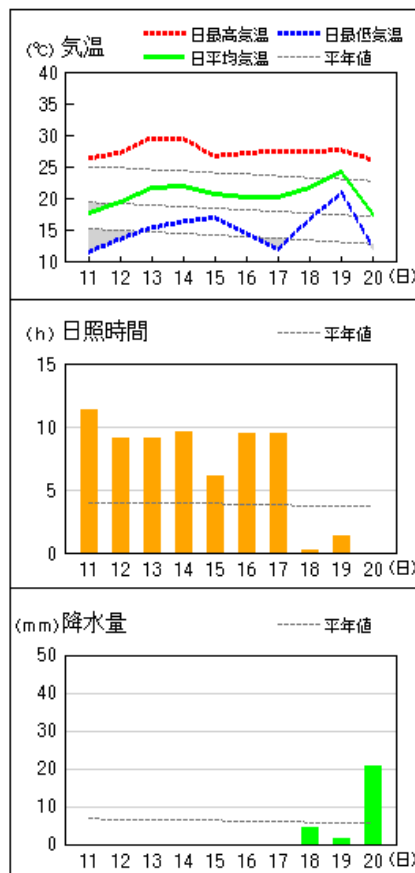
浪江



広野

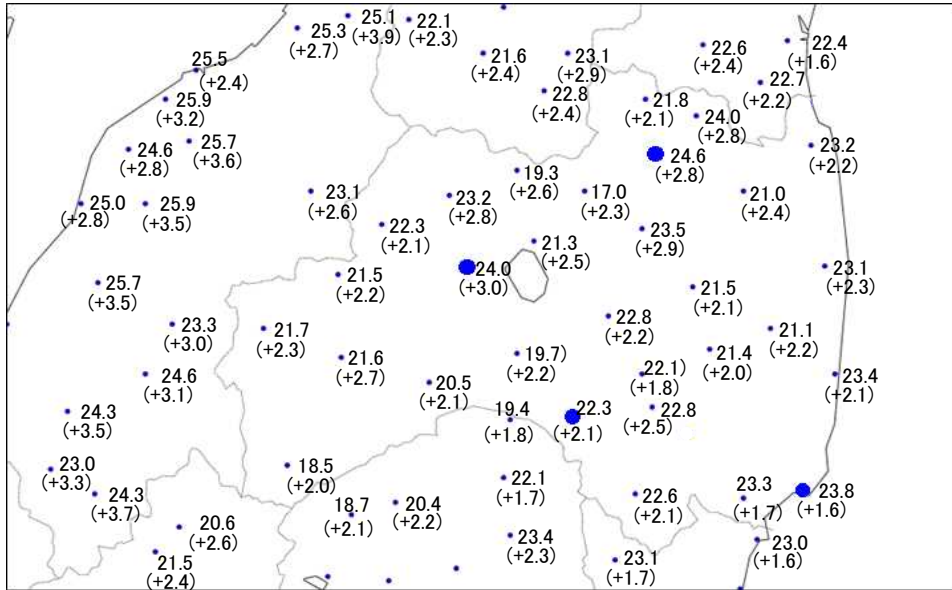


田島

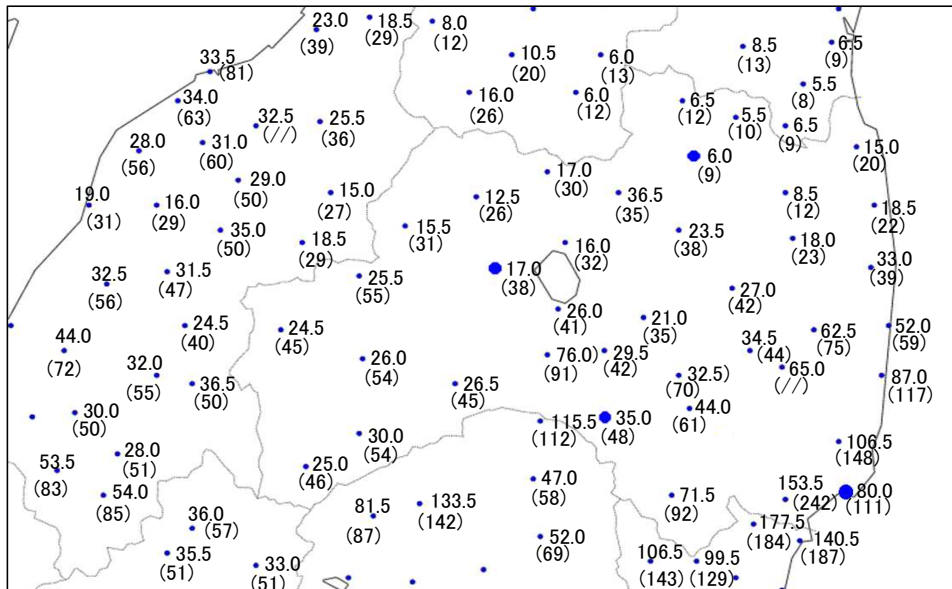


2022年9月中旬の気象分布図

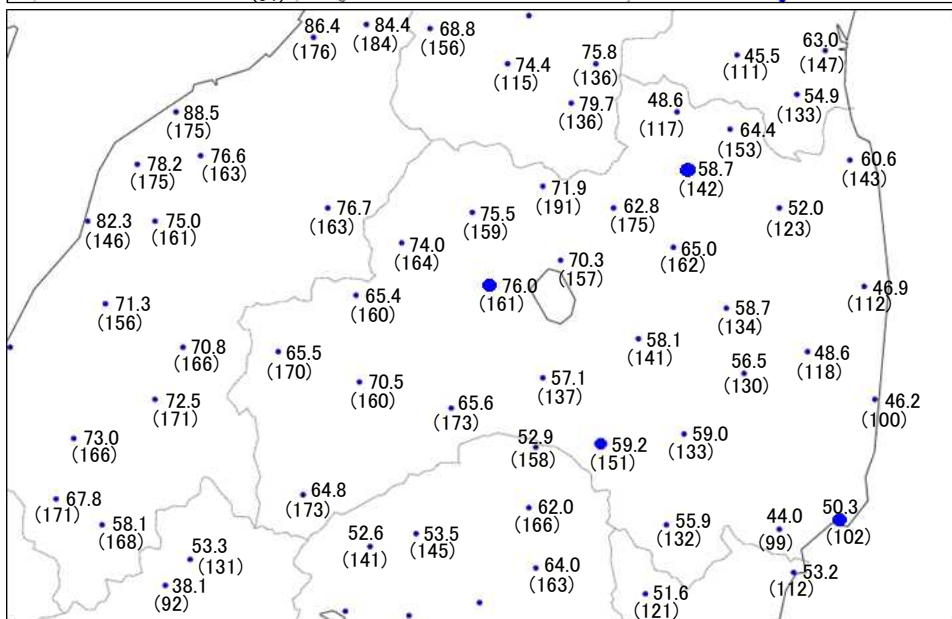
平均気温 (°C)



降水量 (mm)



日照時間 (h)



)は準正常値、]は資料不足値を示す。
 平均気温の()内は平年差(°C)、降水量の()内は平年比(%)、日照時間の()内は平年比(%)を示す。
 //は平年値なし。平年値は1991-2020年の統計による。