

福島県 旬の気象概況

令和4年10月下旬

福島地方気象台
令和4年11月4日

この資料内のデータは速報値です。後日、内容の訂正・追加を行うことがあります。

気象概況

〈天候の特徴〉

この期間、前半は前線や気圧の谷の影響で曇りや雨の日もあったが、高気圧に覆われて晴れの日が多かった。寒気や放射冷却の影響で冷え込む日が多く、旬平均気温はかなり低い地点が多かった。

旬平均気温は、概ねかなり低い。

旬降水量は、かなり少ない～少ない。

旬間日照時間は、かなり多い～多い。

〈日々の気圧配置〉

21日：日本付近は関東の東の高気圧に覆われる。

22日：千島近海の低気圧から前線が日本海にのびる。

23日：前線が東北地方を通過する。

24日：北日本は気圧の谷となる。

25日：日本海の高気圧が本州付近に張り出す。

26日：北日本は高気圧に覆われる。

27日：本州付近は高気圧に覆われる。

28日：日本の東の高気圧が東北東へ移動する。一方、日本海は気圧の谷となる。

29日：北日本は気圧の谷となる。

30日：引き続き、北日本は気圧の谷となる。一方、中国東北区の高気圧が本州付近に張り出す。

31日：北日本はオホーツク海の高気圧に覆われる。

福島、若松、小名浜、白河の旬・月統計値

2022年 10月

地点	要素	平均気温 ℃	平年差 ℃	階級区分	降水量 mm	平年比 %	階級区分	日照時間 h	平年比 %	階級区分
福島	下旬	12.2	-1.4	かなり低い	0.0	0	かなり少ない	69.3	138	かなり多い
	月	15.2	-0.4	低い	48.0	35	少ない	144.9	108	平年並
若松	下旬	10.2	-1.7	かなり低い	10.0	24	かなり少ない	54.2	134	多い
	月	13.6	-0.5	低い	53.5	48	少ない	128.8	105	平年並
小名浜	下旬	14.1	-1.0	かなり低い	15.0	23	少ない	68.5	120	多い
	月	16.5	-0.4	低い	86.0	45	少ない	147.1	100	平年並
白河	下旬	10.6	-1.4	かなり低い	0.5	1	かなり少ない	80.4	156	かなり多い
	月	13.3	-0.7	低い	59.0	35	少ない	156.7	117	多い

各種観測値、統計値や平年値及び季節予報は気象庁ホームページに掲載しています。

【気象資料】

<https://www.data.jma.go.jp/obd/stats/etrn/index.php>

【気象データのダウンロード(CSV)】

<https://www.data.jma.go.jp/gmd/risk/obsdl/index.php>

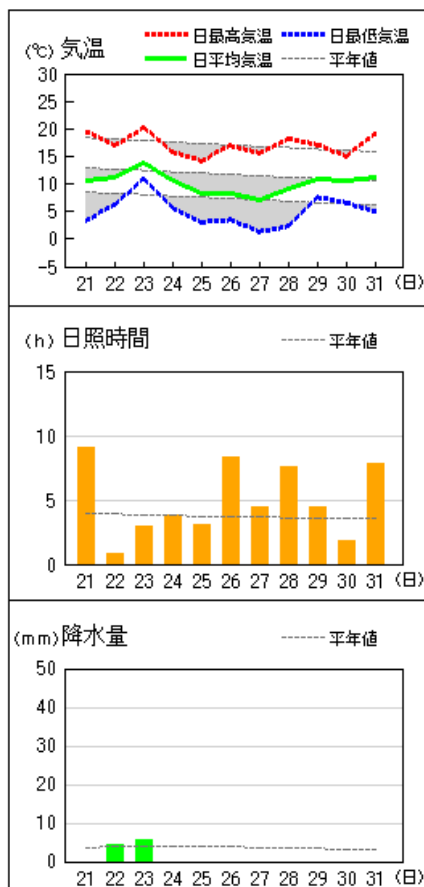
【季節予報】

https://www.jma.go.jp/bosai/season/#area_type=offices&area_code=070000

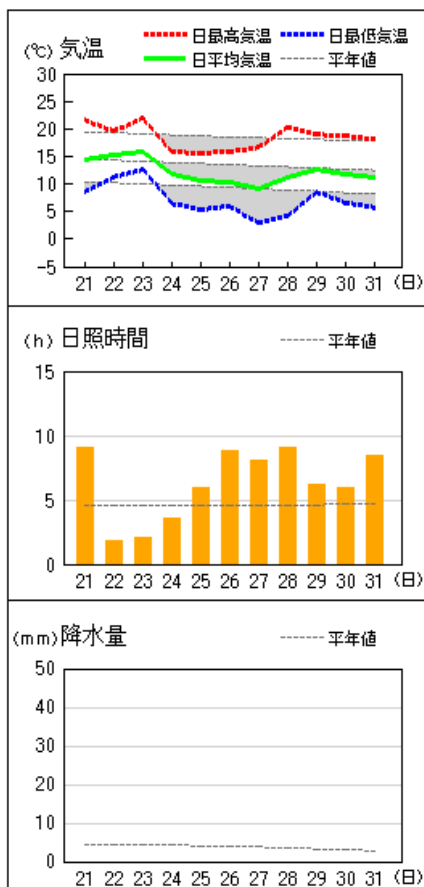
本資料に関する問い合わせ先
福島地方気象台 調査官
(電話) 024-534-0321

アメダス 気象経過図：2022年10月21日-2022年10月31日

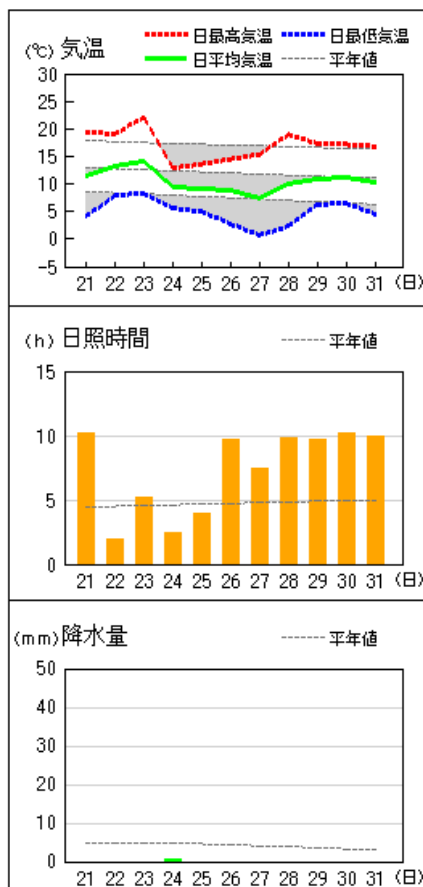
若松



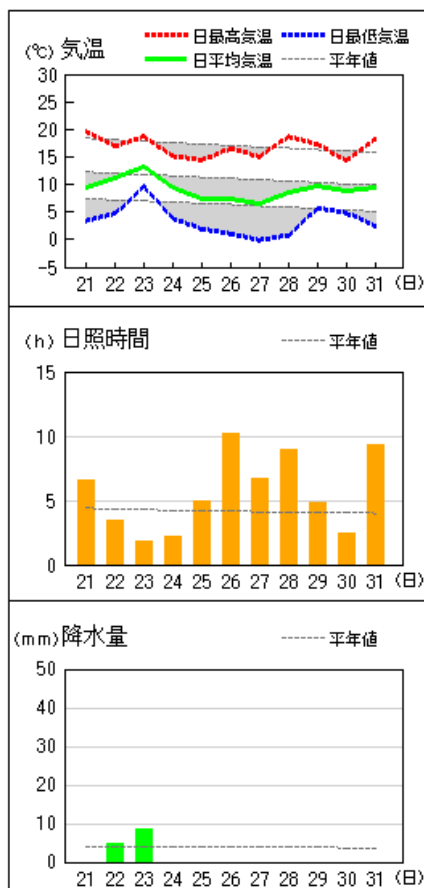
福島



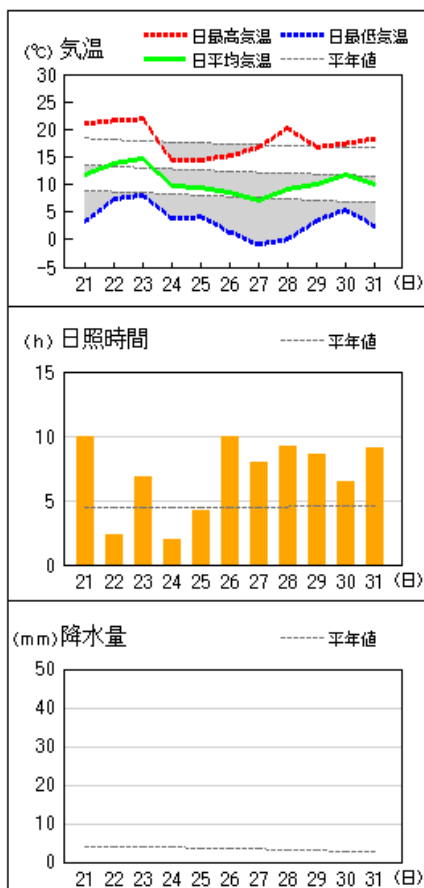
白河



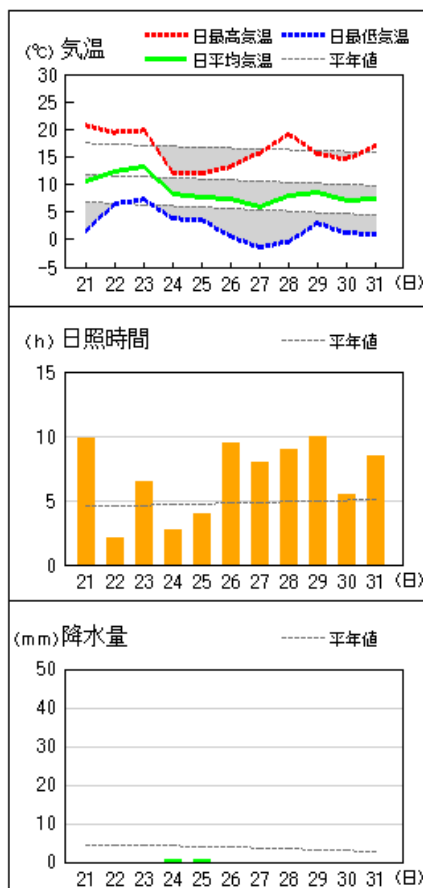
喜多方



郡山

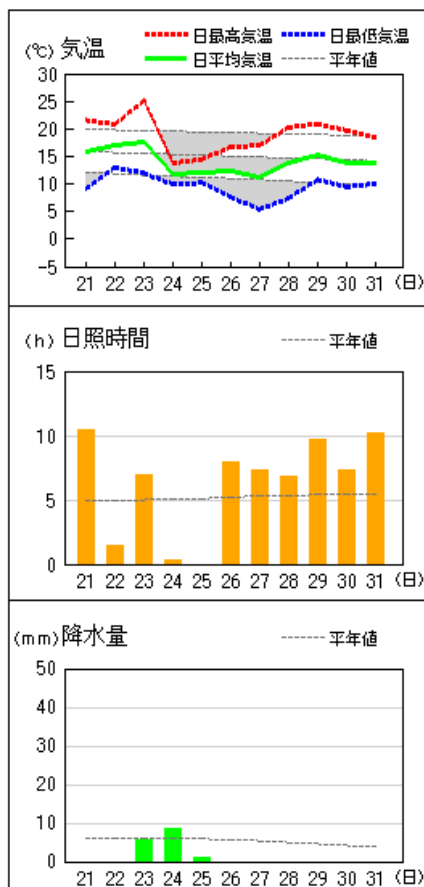


小野新町

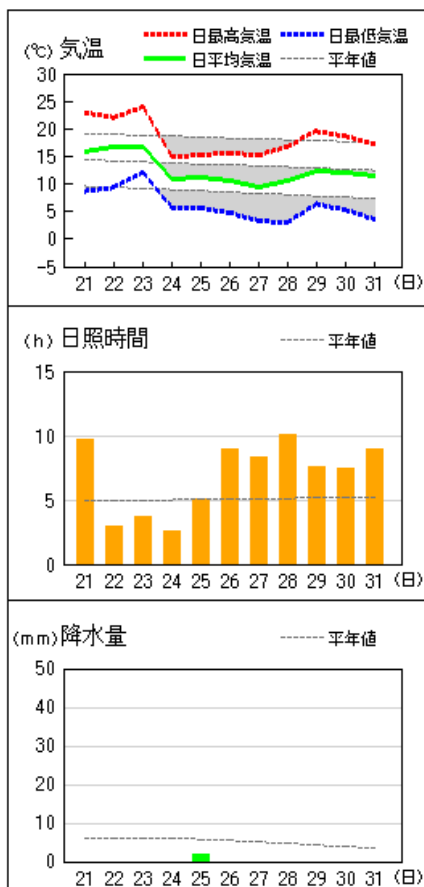


アメダス 気象経過図：2022年10月21日-2022年10月31日

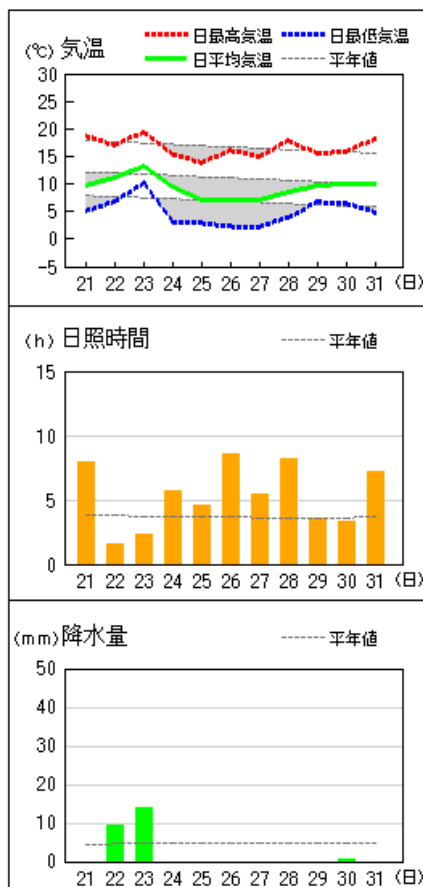
小名浜



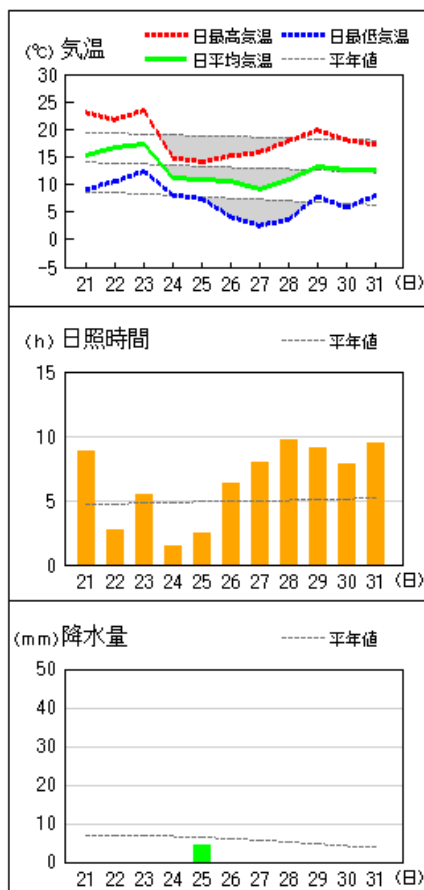
相馬



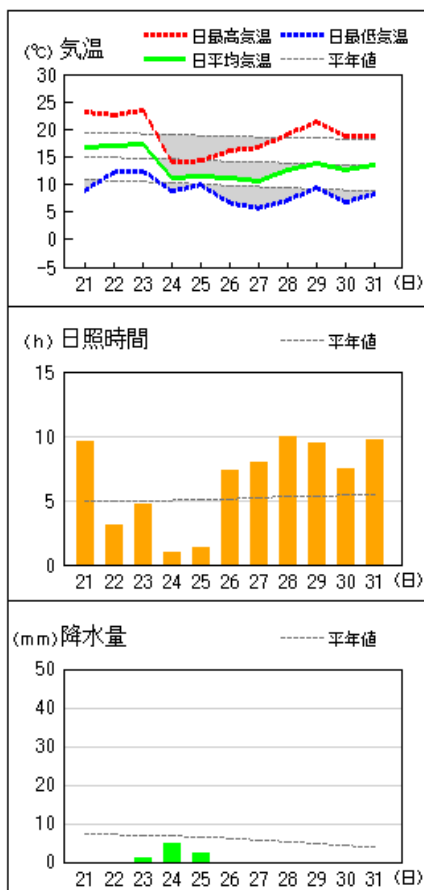
西会津



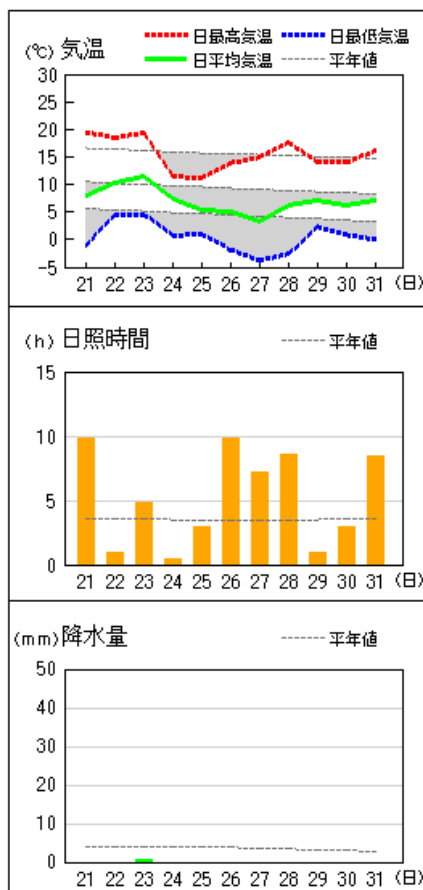
浪江



広野

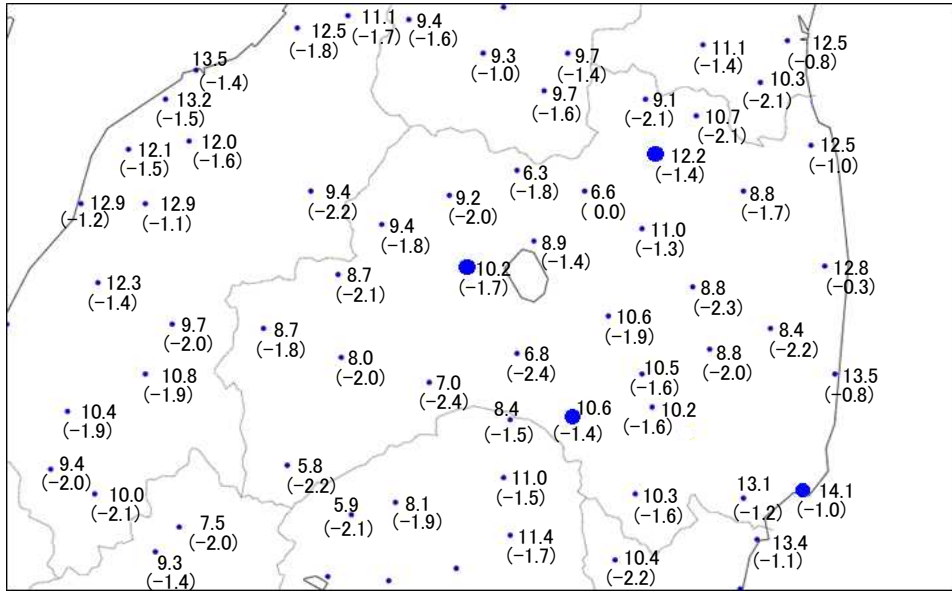


田島

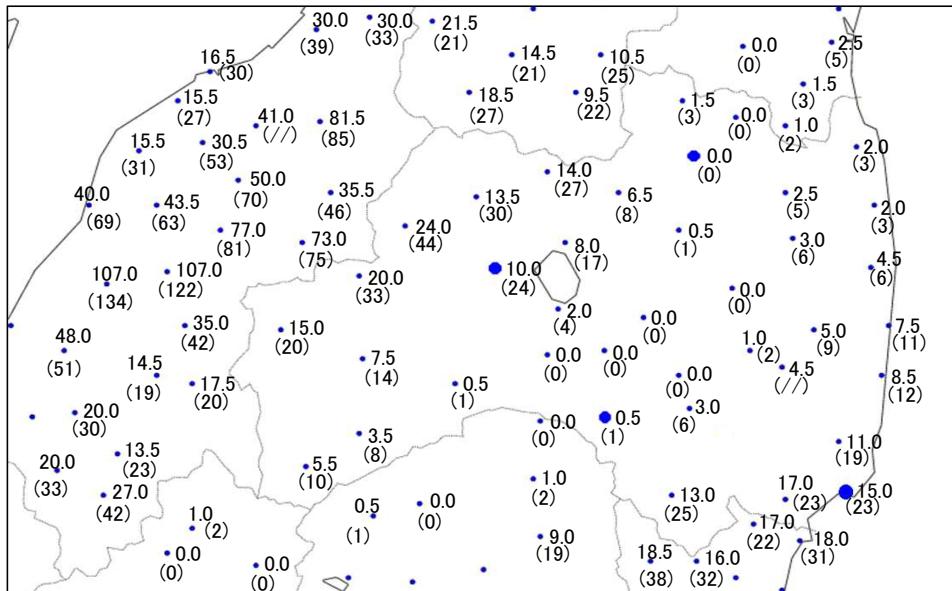


2022年10月下旬の気象分布図

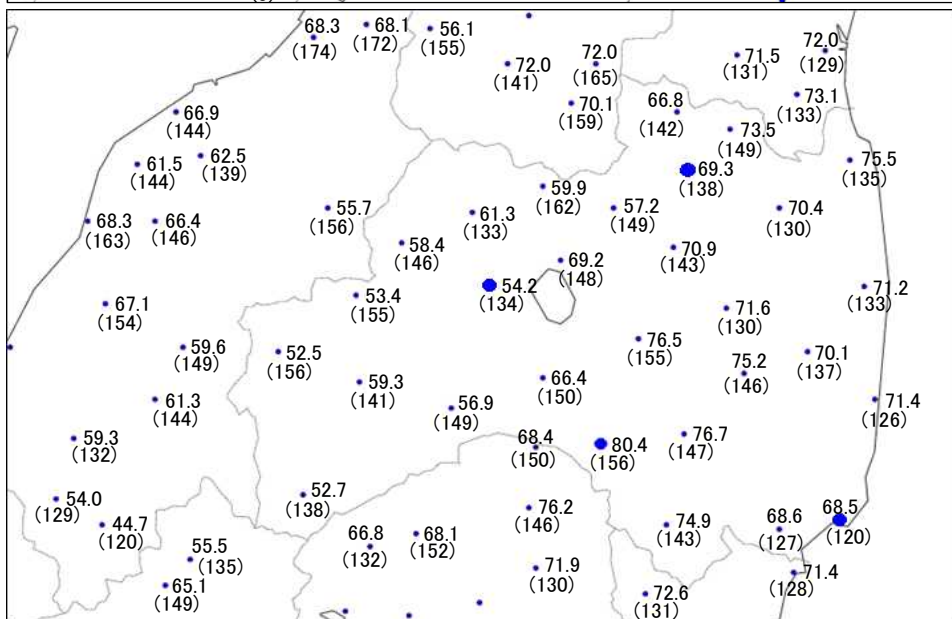
平均気温 (°C)



降水量 (mm)



日照時間 (h)



)は準正常値、]は資料不足値を示す。
 平均気温の()内は平年差(°C)、降水量の()内は平年比(%)、日照時間の()内は平年比(%)を示す。
 //は平年値なし。平年値は1991-2020年の統計による。