

# 福島県 旬の気象概況

令和4年11月中旬

福島地方気象台  
令和4年11月25日

この資料内のデータは速報値です。後日、内容の訂正・追加を行うことがあります。

## 気象概況

### 〈天候の特徴〉

この期間、高気圧に覆われて晴れの日が多かったが、中頃を中心に前線や気圧の谷の影響で曇りや雨の日もあった。

旬平均気温は、高い～かなり高い。

旬降水量は、少ない～平年並で、浜通りではかなり少ない所もあった。

旬間日照時間は、会津と中通りでは多い～かなり多く、浜通りでは多い～平年並。

### 〈日々の気圧配置〉

11日：本州付近は日本海を南東へ移動する高気圧に覆われる。

12日：本州付近は日本の東の高気圧に覆われる。

13日：日本海北部の低気圧が東北東へ進み、寒冷前線が東北地方を通過する。

14日：北日本は西高東低の気圧配置となる。

15日：東北地方は日本の東の高気圧に緩やかに覆われる。一方、日本海と関東の南海上の低気圧が東へ進む。

16日：北日本は西高東低の気圧配置となる。

17日：北日本は西高東低の気圧配置が弱まり、日本海の高気圧に次第に覆われる。

18日：本州付近は三陸沖の高気圧に覆われる。一方、日本海は気圧の谷となる。

19日：沿海州付近の高気圧が本州付近に張り出す。

20日：北日本は千島近海の高気圧に覆われる。一方、日本海は気圧の谷となる。

## 福島、若松、小名浜、白河の旬統計値

2022年 11月

地点	要素	平均気温 ℃	平年差 ℃	階級区分	降水量 mm	平年比 %	階級区分	日照時間 h	平年比 %	階級区分
福島	中旬	11.1	+1.7	高い	2.0	10	少ない	52.5	129	多い
若松	中旬	9.0	+1.7	高い	11.0	41	少ない	38.6	131	多い
小名浜	中旬	13.0	+1.5	かなり高い	20.0	64	平年並	62.1	118	多い
白河	中旬	9.9	+1.9	高い	9.5	39	平年並	57.7	124	多い

各種観測値、統計値や平年値及び季節予報は気象庁ホームページに掲載しています。

### 【気象資料】

<https://www.data.jma.go.jp/obd/stats/etrn/index.php>

### 【気象データのダウンロード(CSV)】

<https://www.data.jma.go.jp/gmd/risk/obsdl/index.php>

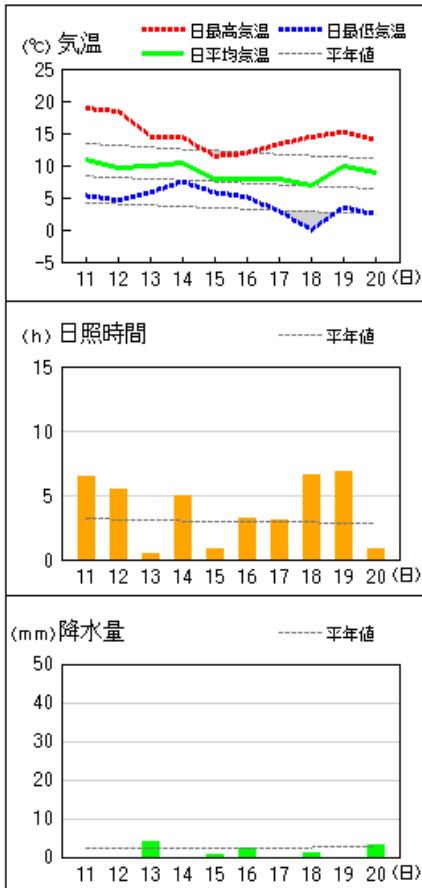
### 【季節予報】

[https://www.jma.go.jp/bosai/season/#area\\_type=offices&area\\_code=070000](https://www.jma.go.jp/bosai/season/#area_type=offices&area_code=070000)

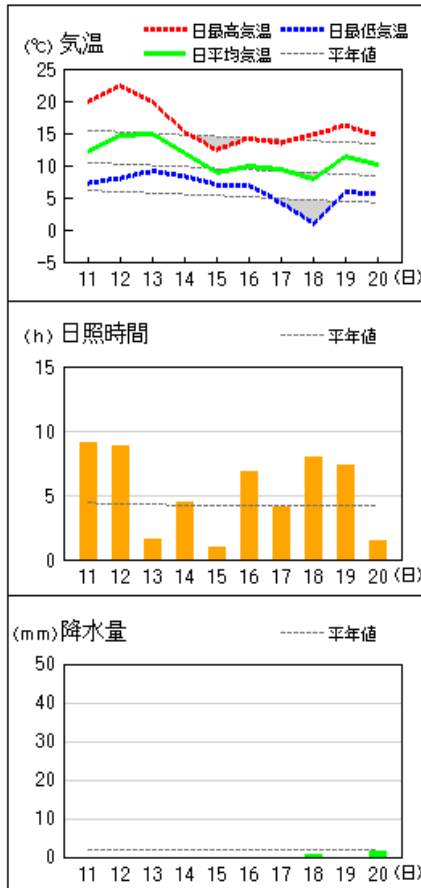
本資料に関する問い合わせ先  
福島地方気象台 調査官  
(電話) 024-534-0321

アメダス 気象経過図：2022年11月11日-2022年11月20日

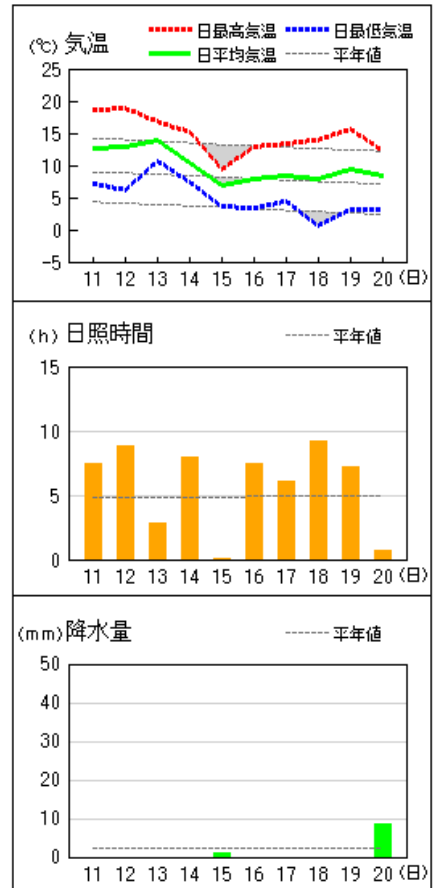
若松



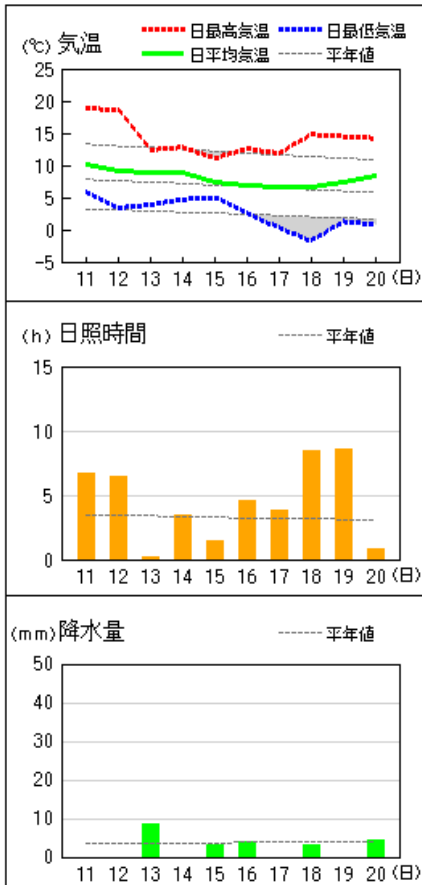
福島



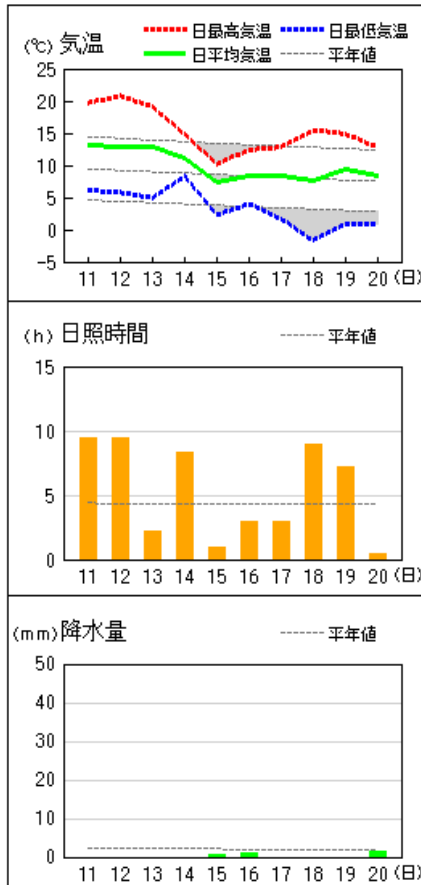
白河



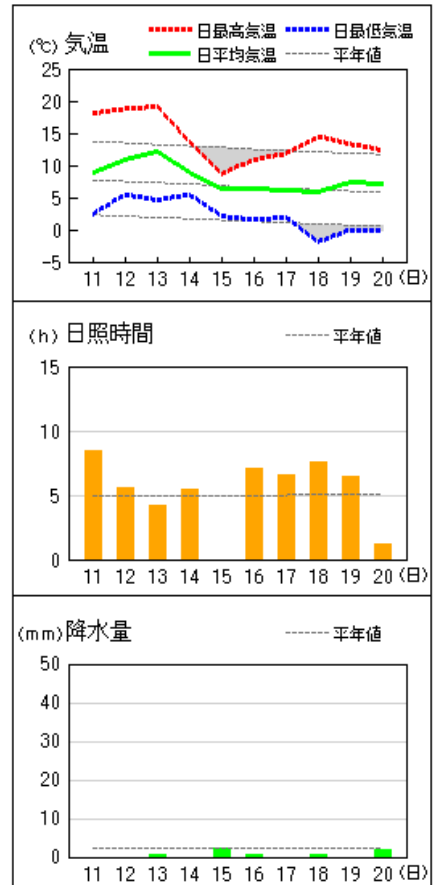
喜多方



郡山

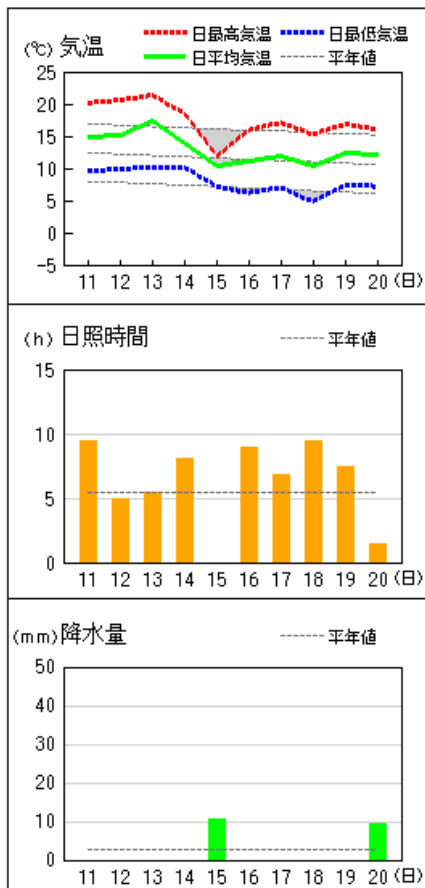


小野新町

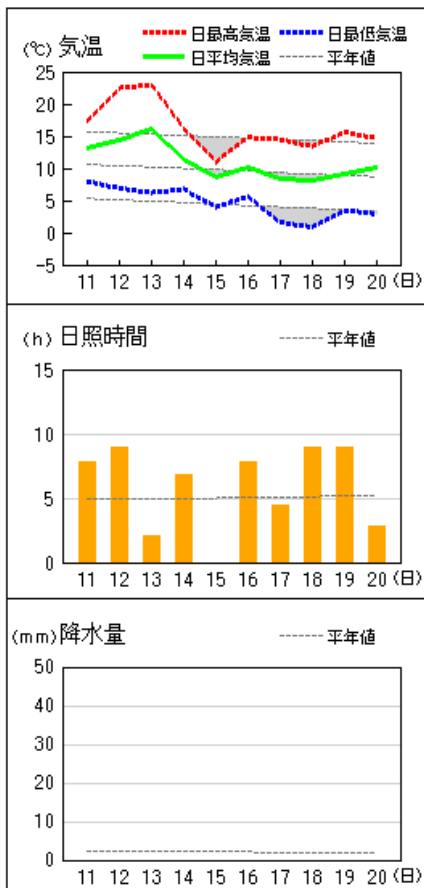


アメダス 気象経過図：2022年11月11日-2022年11月20日

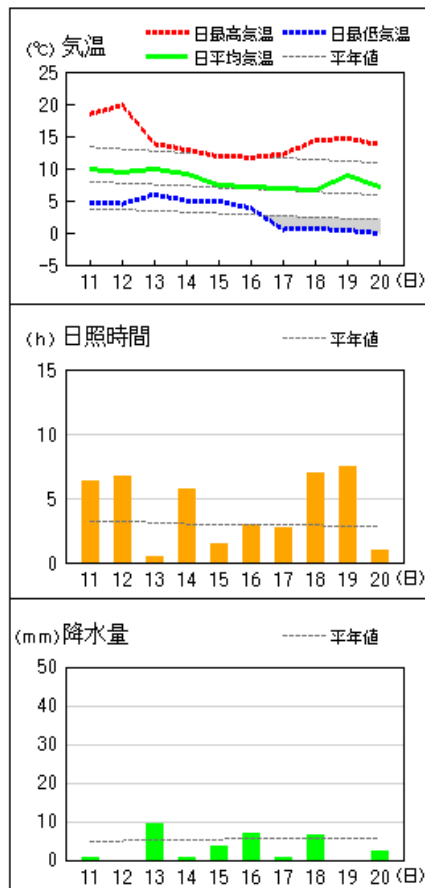
小名浜



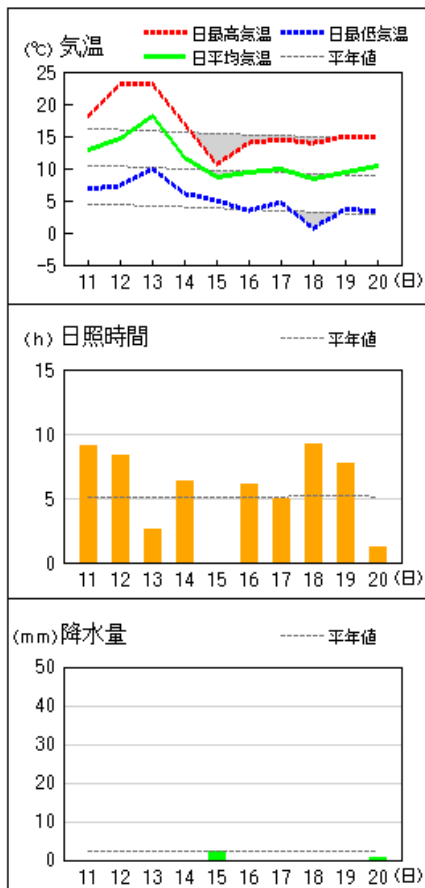
相馬



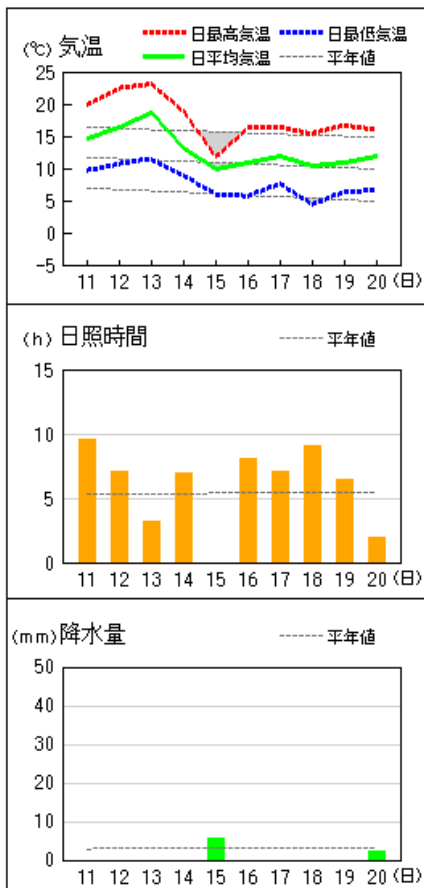
西会津



浪江



広野



田島

