

渡島・檜山地方の気象

平成 25 年 1 月 (2013 年)

函館海洋気象台

平成 25 年 2 月 28 日

気象概況

この期間の天気は、上旬と中旬は冬型の気圧配置で日本海側では雪が降ったが、太平洋側では晴れて、気温は平年より低い日が多かった。下旬は低気圧の通過や気圧の谷の影響で天気は周期的に変化し、気温は平年より高い日が多かった。

月平均気温は平年より低く、月降水量は一部を除いて平年より少なく、月間日照時間は一部を除いて平年より多かった。

【上旬】

1日は、冬型の気圧配置で雪が降った。2日は、前線を伴った低気圧の通過で雪が降った。3～4日は、冬型の気圧配置で雪が降ったが、太平洋側では晴れた所があった。5日は、前線を伴った低気圧の通過で雪が降った。6日は、冬型の気圧配置で雪が降った。7～10日は、冬型の気圧配置で雪が降ったが、太平洋側では晴れた所があった。

【中旬】

11日は、冬型の気圧配置で雪が降ったが、太平洋側では晴れた所があった。12日は、冬型の気圧配置で雪が降った。13日は、冬型の気圧配置で雪が降ったが、太平洋側では晴れた所があった。14日は、冬型の気圧配置が緩み曇った。15～18日は、冬型の気圧配置で雪が降ったが、太平洋側では晴れた所があった。19日は、冬型の気圧配置で雪が降ったが、昼過ぎから曇った。20日は、冬型の気圧配置で雪が降ったが、太平洋側では晴れた所があった。

【下旬】

21日は、冬型の気圧配置は緩み概ね晴れた。22日は、低気圧を含む気圧の谷の接近で曇ったが、日本海側で晴れた所があった。23日は、高気圧に覆われ晴れた。24日は、気圧の谷の影響で曇って午後から雪が降った。25～26日は、気圧の谷の影響で雪が降った。27日は、冬型の気圧配置で雪が降ったが、昼過ぎから曇った。28日は、冬型の気圧配置で曇って昼過ぎから雪が降った。29日は、冬型の気圧配置で雪が降ったが、日中晴れた所があった。30日は、低気圧の通過で雪が降ったが、昼前から晴れた。31日は、低気圧の通過で曇った。

気 温：各地点の月平均気温は $-6.4 \sim -2.1$ で、平年差は $-2.7 \sim -1.6$ 。

すべての観測点で平年より低く、特に長万部・木古内・松前・厚沢部町鶉では平年よりかなり低かった。

降水量：各地点の月降水量は 20.0 ～ 102.0 mmで、平年比は 46 ～ 110 %。

乙部町潮見では平年より多く、函館市美原・今金では平年並で、そのほかの観測点では平年より少なかった。特に木古内・松前・福島町千軒では平年よりかなり少なかった。

日照時間：各地点の月間日照時間は 35.6 ～ 127.1 時間で、平年比は 108 ～ 159 %。

奥尻町稲穂では平年並で、そのほかの観測点では平年より多かった。特に八雲町八雲・函館市川汲・木古内・今金・厚沢部町鶉・江差では平年よりかなり多かった。

気象官署（函館） 特別地域気象観測所（江差）の統計値

	気温（ ）		降水量		日照時間		降雪の深さ 月合計（cm）	月最深積雪 （cm）
	月平均	平年差	月合計（mm）	平年比（%）	月合計（時間）	平年比（%）		
函 館	- 4.3	- 1.7	65.5	85	124.6	121	86	45
江 差	- 2.4	- 1.6	58.0	68	48.0	148	66	12

（平年比・差は 1981 年から 2010 年までのデータで算出した平年値を用いて求めている。）

気象官署（函館） 特別地域気象観測所（江差）の極値更新表

特記事項なし。

異常気象および気象災害発生状況

《1月4日 渡島地方》

概 況：冬型の気圧配置となっており、日本海では波が高くなっていた。

気象現象名：波浪

気象災害名：海上波浪害

気象観測値：

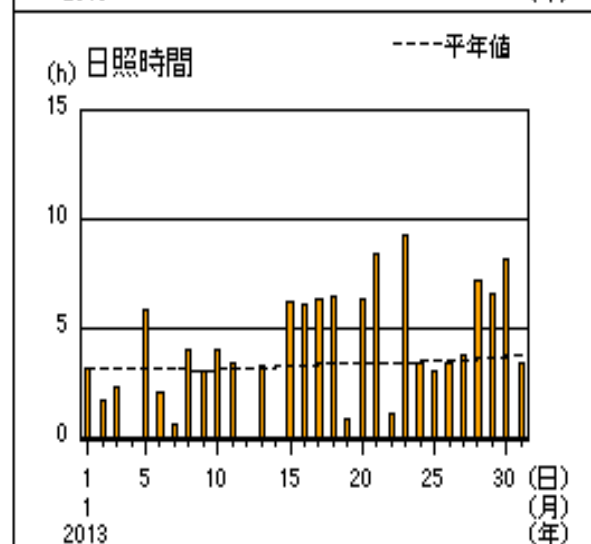
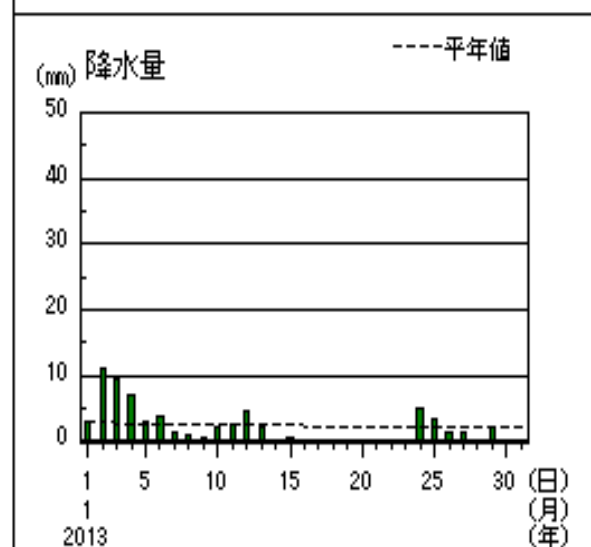
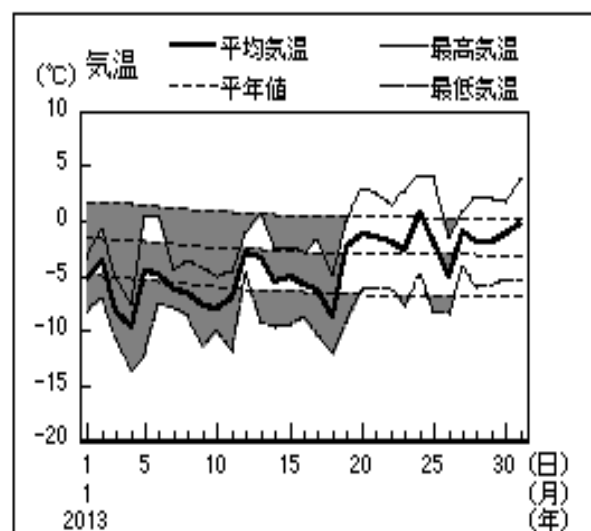
観測項目	観測値	起時・期間	観測地点
最低海面気圧	1015.0hPa	1月4日 1時21分	函館
最大風向・風速	西北西 7.5m/s	1月4日 12時10分	函館
最大風向・風速	西北西 11.7m/s	1月4日 15時12分	松前
最大瞬間風向・風速	西北西 10.5m/s	1月4日 15時19分	函館
最大瞬間風向・風速	北西 19.0m/s	1月4日 15時4分	松前

被害状況：4日出漁中の磯船が横波を受け転覆、その後乗組員3名は磯場に流され救助されたが病院にて死亡を確認（全員、ライフジャケット着用）。

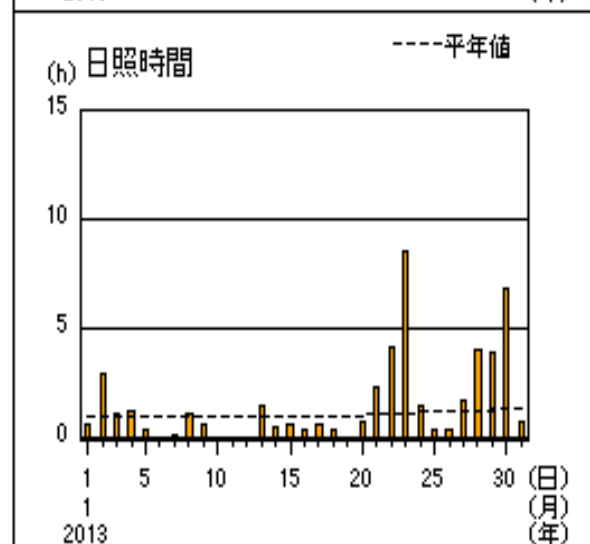
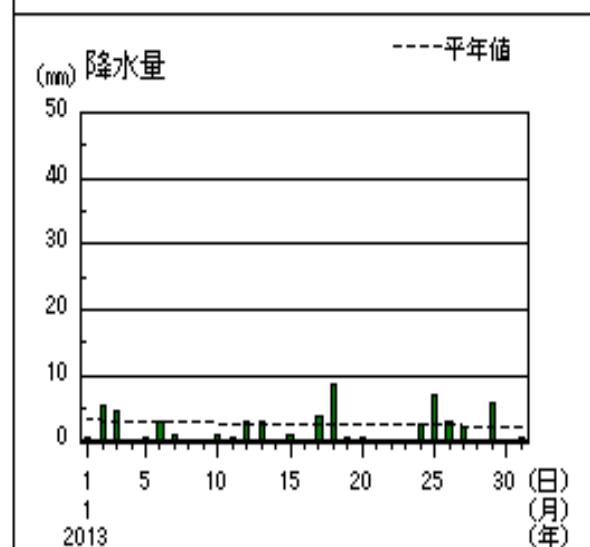
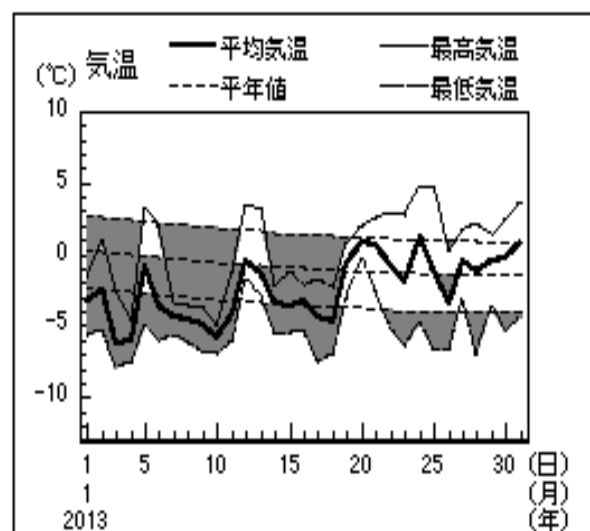
気象経過図（1月）

地上気象：2013年1月1日-2013年1月31日

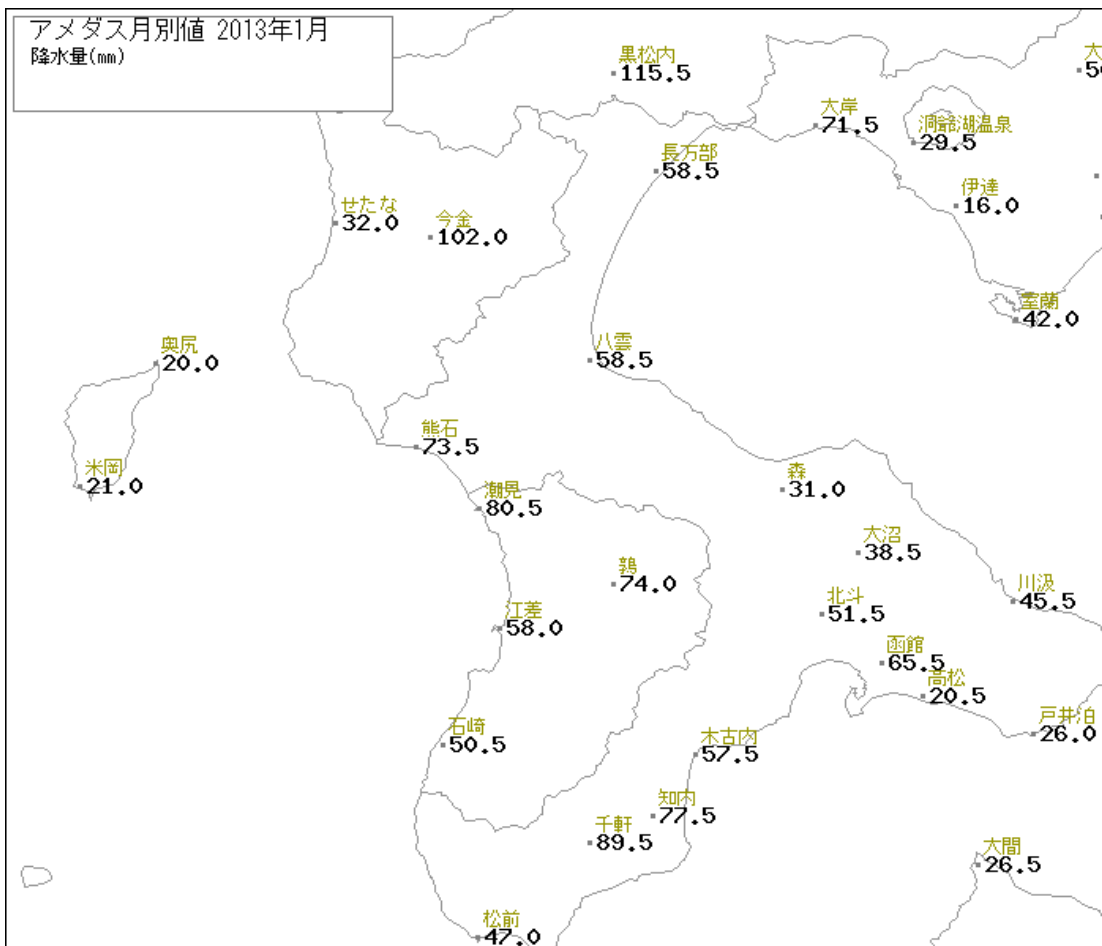
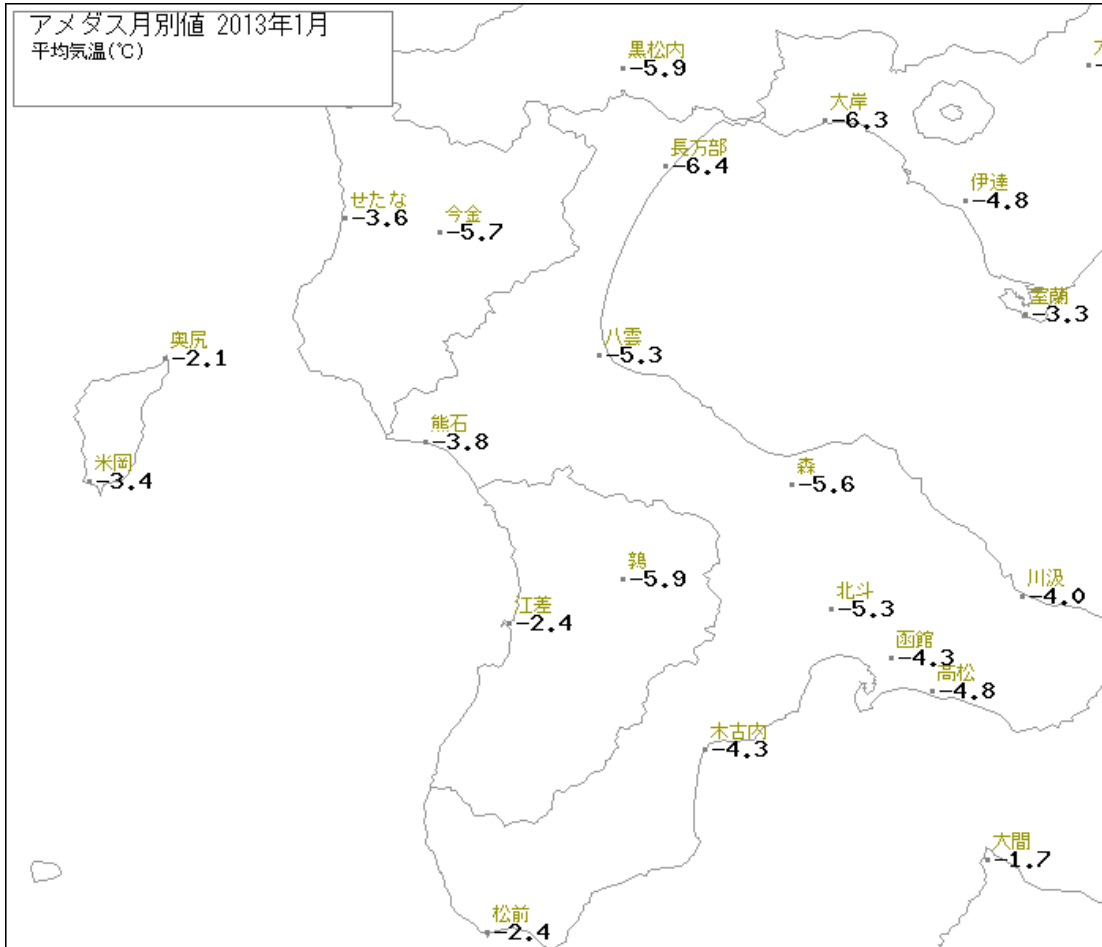
函館



江差



気象分布図（1月）



アメダス月別値 2013年1月
日照時間(h)

