

# 渡島・檜山地方の気象

平成 25 年 4 月 (2013 年)

函館海洋気象台

平成 25 年 5 月 30 日

## ◎ 気象概況

この期間の天気は、低気圧や気圧の谷が周期的に通過し雨や雪の降る日が多かった。

月平均気温は平年より低く、月降水量は一部を除いて平年より多く、月間日照時間は一部を除いて平年より少なかった。

### 【上旬】

1 日は、気圧の谷の通過で明け方まで雪が降ったが、次第に高気圧に覆われ晴れた。2 日は、気圧の谷の影響により曇りで昼前まで雨が降った。3 日は、気圧の谷の影響で曇ったが、日本海側で晴れた所があった。4 日は、高気圧に覆われ晴れた。5 日は、高気圧に覆われ概ね晴れた。6 日は、本州付近から接近する低気圧の影響で曇りで夜のはじめ頃から雨が降った。7 日は、発達した低気圧の通過で雨が降った。8 日は、発達した低気圧の影響で昼前まで雨が降った。9 日は、低気圧の接近により曇りで昼過ぎから雨が降った。10 日は、サハリン付近の低気圧の影響により曇りで夕方まで雨が降った。

### 【中旬】

11 日は、気圧の谷の通過で雨が降ったが、昼前まで晴れた。12 日は、高気圧に覆われ晴れた。13 日は、高気圧に覆われ概ね晴れたが、日本海から接近する前線の影響で夜には曇った。14 日は、前線の通過により曇りで昼前まで雨が降った。15 日は、気圧の谷の影響により曇りで雨が降ったが、日中晴れた所があった。16 日は、気圧の谷の影響で朝晩に雨や雪が降ったが、日中は晴れた所があった。17 日は、前線を伴った低気圧の通過により曇りで昼前まで雨や雪が降った。18 日は、気圧の谷の影響により曇りで昼過ぎから雨や雪が降った。19 日は、気圧の谷の影響により曇りで雨や雪の降った所があった。20 日は、高気圧に覆われ概ね晴れたが、昼前に雨の降った所があった。

### 【下旬】

21 日は、高気圧に覆われ晴れたが、気圧の谷の影響で次第に曇った。22 日は、高気圧に覆われ晴れた。23 日は、高気圧に覆われ概ね晴れた。24 日は、前線を伴った低気圧の接近で雨が降った。25 日は、気圧の谷の影響で曇ったが、一部で晴れた所があった。26 日は、日本海から接近する低気圧の影響で雨が降った。27 日は、三陸沖の低気圧の接近で雨が降ったが次第に曇った。28 日は、千島近海の動きの遅い低気圧の影響で曇ったが、次第に高気圧に覆われ晴れた。29 日は、高気圧に覆われ晴れた。30 日は、低気圧を含む気圧の谷の通過で雨が降った。

気温：各地点の月平均気温は 4.6) ～ 7.1 °C で、平年差は -1.0 ～ -0.1 °C。

全ての観測点で、平年より低かった。

降水量：各地点の月降水量は 52.5 ～ 221.5 mm で、平年比は 77 ～ 206 %。

八雲町熊石・せたな町瀬棚・乙部町潮見では平年並、そのほかの観測点では平年より多く、特に長万部・八雲町八雲・函館市川汲・函館市美原・木古内・福島町千軒では平年よりかなり多かった。

日照時間：各地点の月間日照時間は 119.8) ～ 171.8 時間で、平年比は 73 ～ 92 %。

木古内では平年並、そのほかの観測点では平年より少なく、特に長万部・北斗・函館市美原・今金・厚沢部町鶉では平年よりかなり少なかった。

注：数字に付く) は、統計した期間に欠測が含まれていることを示す。

### ◎ 気象官署（函館）、特別地域気象観測所（江差）の統計値

官署名	気温 (°C)		降水量		日照時間		降雪の深さ 月合計 (cm)	月最深積雪 (cm)
	月平均	平年差	月合計 (mm)	平年比 (%)	月合計 (時間)	平年比 (%)		
函 館	6.6	-0.6	120.0	171	148.9	79	3	2
江 差	7.0	-0.5	87.5	115	141.5	82	0	0

(平年比・差は 1981 年から 2010 年までのデータで算出した平年値を用いて求めている。)

### ◎ 気象官署（函館）、特別地域気象観測所（江差）の極値更新表

特記事項なし。

### ◎ 異常気象および気象災害発生状況

《4 月 6-7 日 渡島地方》

概 況：6 日夜、低気圧が日本海を発達しながら北東へ進み、7 日にかけて暴風や大しけをもたらした。

気象現象名：強風・波浪

気象災害名：強風害・海上波浪害

気象観測値：

観測項目	観測値	起時・期間	観測地点
最低海面気圧	973.7hPa	4月7日 16時4分	函館
最大風向・風速	東南東 16.0m/s	4月7日 3時17分	函館
最大風向・風速	東南東 18.9m/s	4月7日 5時5分	高松
最大瞬間風向・風速	東南東 24.7m/s	4月7日 3時9分	函館
最大瞬間風向・風速	東 28.3m/s	4月7日 7時34分	高松

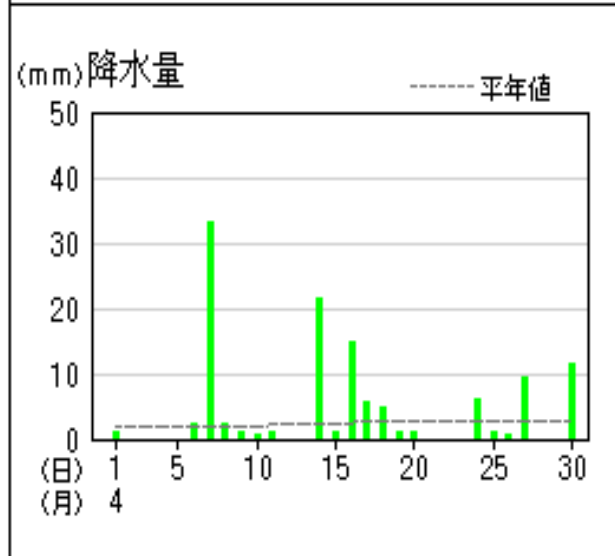
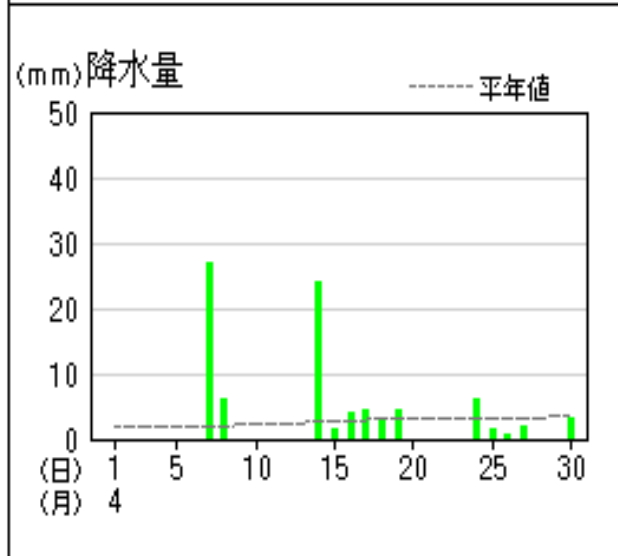
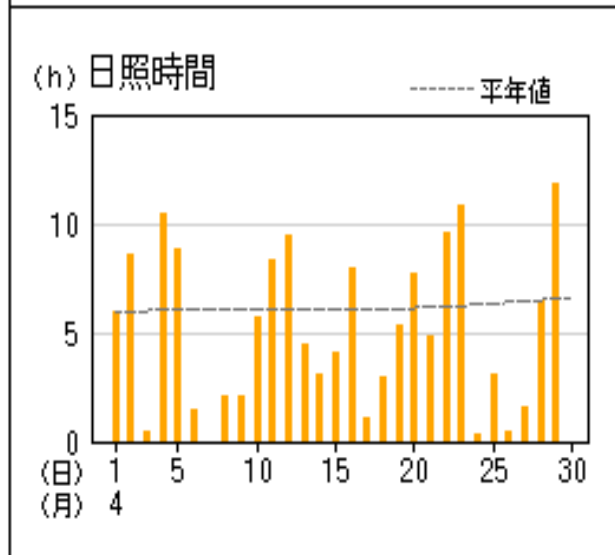
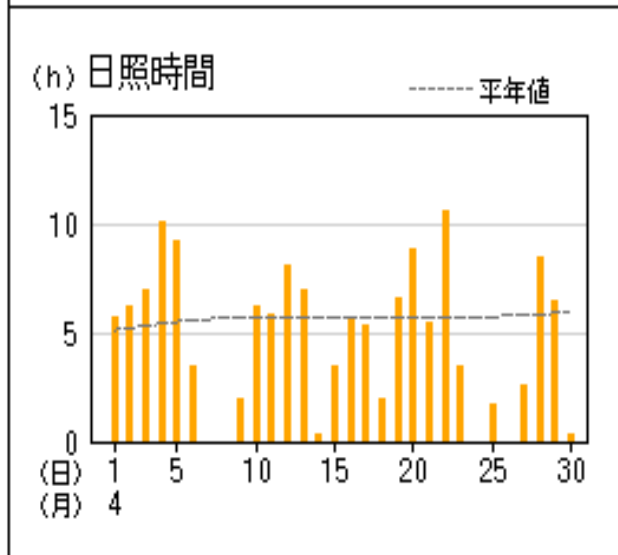
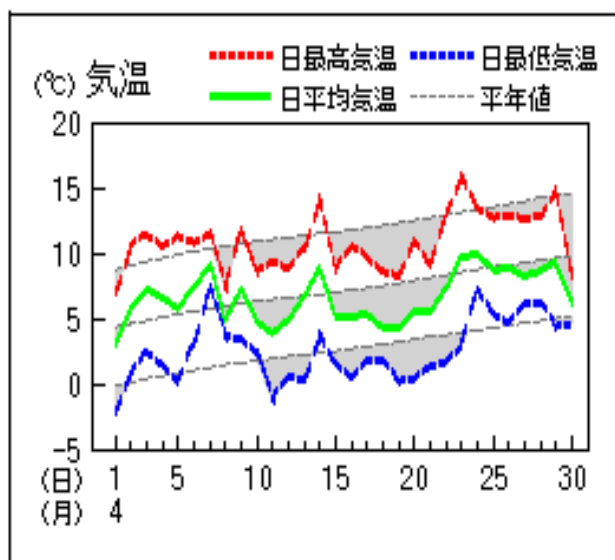
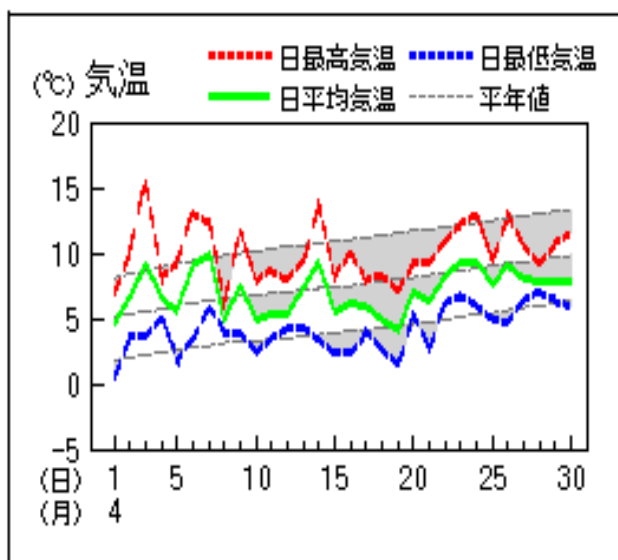
被害状況：函館市で住家一部損壊 4 棟、七飯町で停電 108 戸、長万部町・福島町で道道各 1 路線通行止めがあった。そのほか、公共交通機関で運休・欠航 (JR18 本、航空 8 便、フェリー 8 便) があった。

◎ 気象経過図（4月）

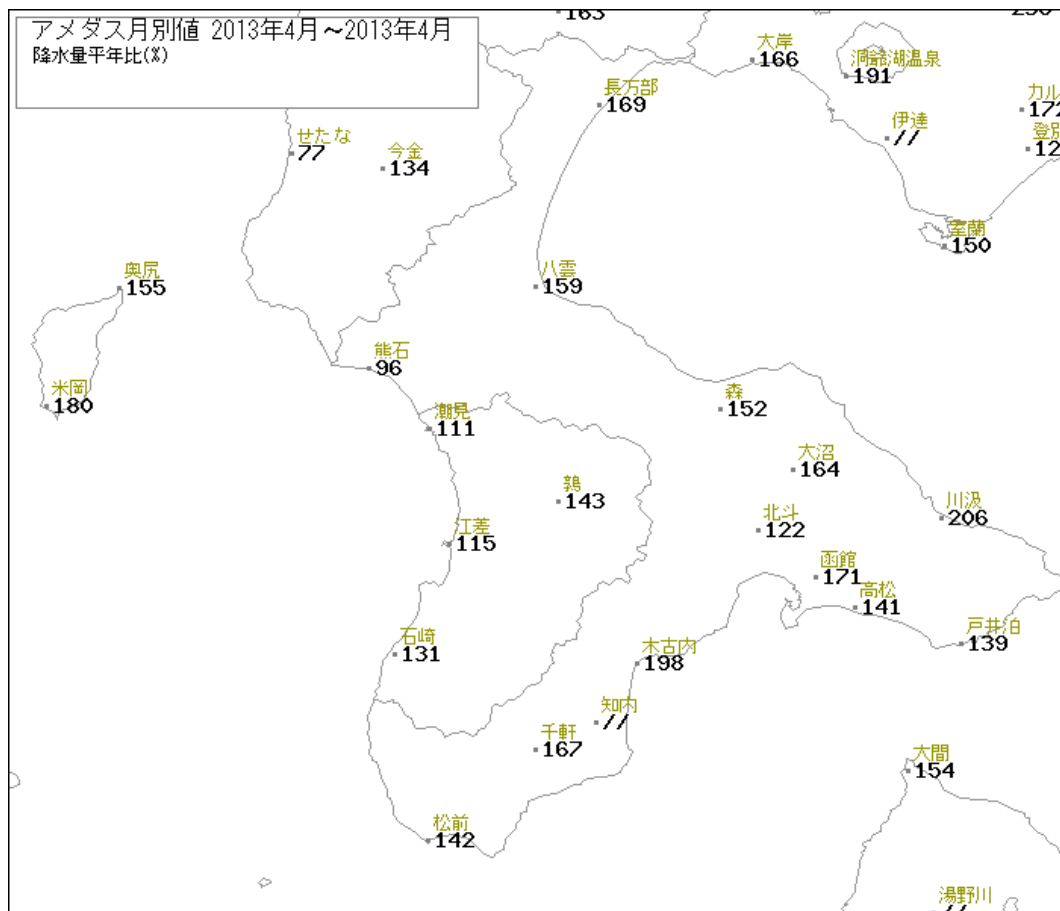
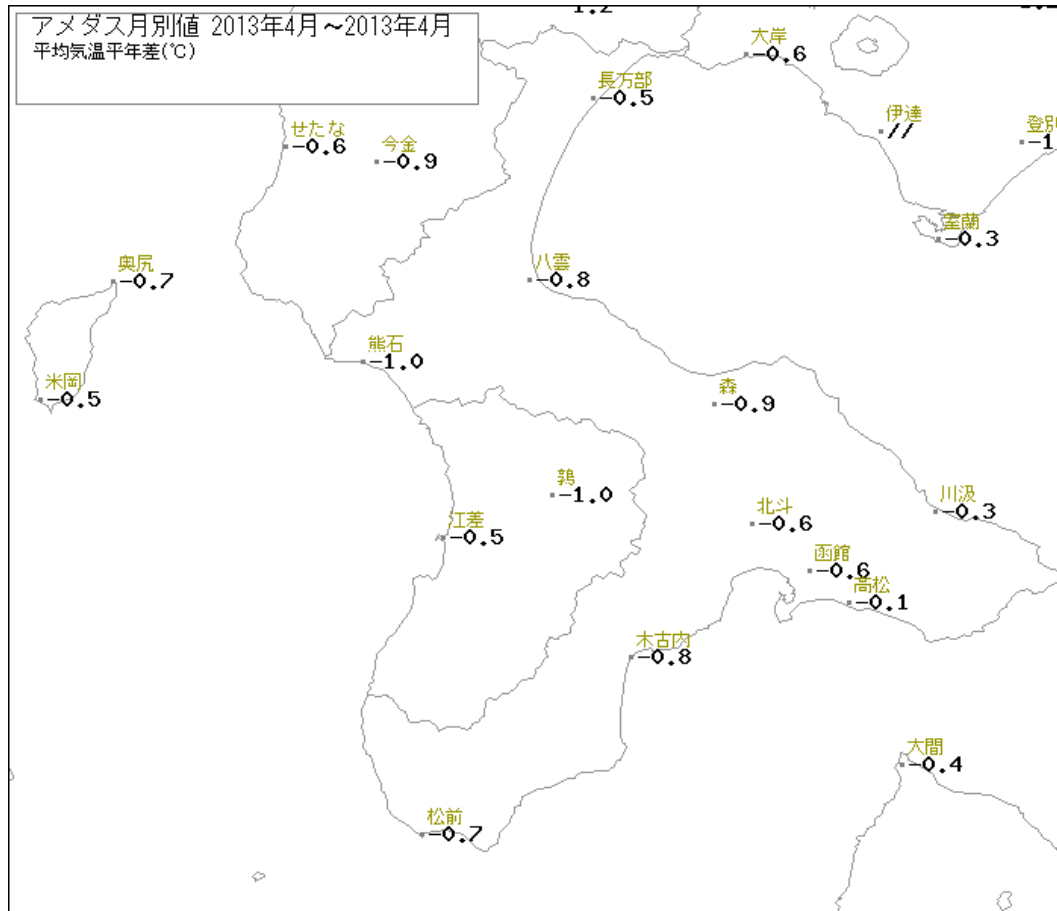
地上気象 気象経過図：2013年04月01日-2013年04月30日

江差

函館



◎ 気象分布図（4月）



アメダス月別値 2013年4月～2013年4月  
日照時間平年比(%)

