

渡島・檜山地方の気象

平成 25 年 6 月 (2013 年)

函館海洋気象台

平成 25 年 7 月 30 日

◎ 気象概況

この期間の天気は、高気圧に覆われて晴れた日が多かったが、中旬は気圧の谷の影響で雨の降る日があった。

平均気温は平年並～平年より高く、降水量は平年並～平年より少なく、日照時間は平年並～平年より多かった。

【上旬】

1 日は、高気圧に覆われ概ね晴れた。2 日～4 日は、高気圧に覆われ晴れた。5 日～8 日は、高気圧に覆われ概ね晴れた。9 日は、高気圧に覆われ太平洋側では晴れたが、日本海側で曇った所があった。

10 日は、高気圧に覆われ晴れた。

【中旬】

11 日～13 日は、高気圧に覆われ晴れたが、太平洋側で曇った所があった。14 日は、気圧の谷の影響により曇りで雨の降った所があった。15 日は、気圧の谷の影響で雨のち曇った。16 日は、気圧の谷の影響で概ね曇った。17 日は、気圧の谷の影響で曇りのち雨が降った。18 日は、気圧の谷の影響で雨のち曇った。19 日～20 日は、気圧の谷の影響で概ね曇った。

【下旬】

21 日は、気圧の谷の影響で曇った。22 日は、気圧の谷の影響により曇りで雨の降った所があった。23 日は、気圧の谷の影響で曇ったが、太平洋側では晴れた所があった。24 日は、高気圧に覆われ概ね晴れた。25 日は、気圧の谷の影響で概ね曇った。26 日は、高気圧に覆われ概ね晴れたが、太平洋側では曇った所があった。27 日は、気圧の谷の影響で曇った。28 日は、高気圧に覆われ概ね晴れた。29 日～30 日は、高気圧に覆われ概ね晴れたが、太平洋側では曇った所があった。

気 温：各地点の月平均気温は 14.3 ～ 17.4 °C で、平年差は -0.2 ～ +1.2 °C。

八雲町八雲・函館市川汲では平年並、そのほかの観測点では平年より高かった。

降 水 量：各地点の月降水量は 22.0 ～ 71.5 mm で、平年比は 26 ～ 92 %。

八雲町八雲・八雲町熊石・七飯町大沼・せたな町瀬棚・今金・奥尻町稲穂・厚沢部町鶉・江差・上ノ国町石崎では平年並、そのほかの観測点では平年より少なかった。特に函館市川汲・木古内・松前・福島町千軒では平年よりかなり少なかった。

日照時間：各地点の月間日照時間は 141.3 ～ 245.6 時間で、平年比は 97 ～ 157 %。

長万部・八雲町八雲・函館市川汲・木古内では平年並、そのほかの観測点では平年より多かった。特に北斗・函館市美原・松前・八雲町熊石・せたな町瀬棚・厚沢部町鶉・江差では平年よりかなり多かった。

◎ 気象官署（函館）、特別地域気象観測所（江差）の統計値

官署名	気温（℃）		降水量		日照時間	
	月平均	平年差	月合計（mm）	平年比（％）	月合計（時間）	平年比（％）
函館	16.8	+1.0	35.5	49	225.3	130
江差	17.3	+1.2	60.5	89	240.8	142

（平年比・差は1981年から2010年までのデータで算出した平年値を用いて求めている。）

◎ 気象官署（函館）、特別地域気象観測所（江差）の極値更新表

特記事項なし。

◎ 異常気象および気象災害発生状況

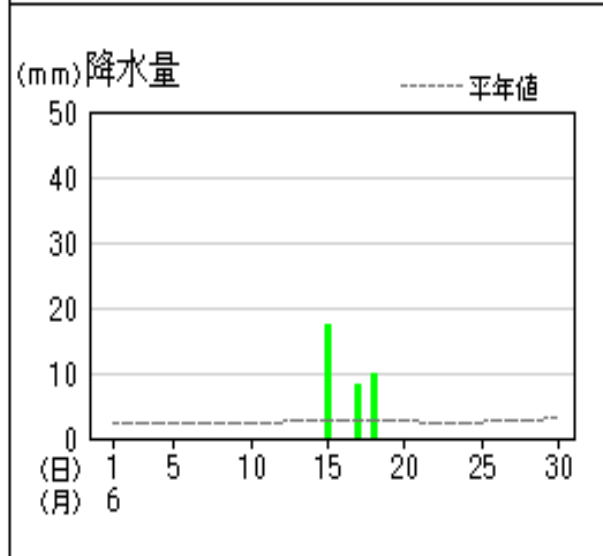
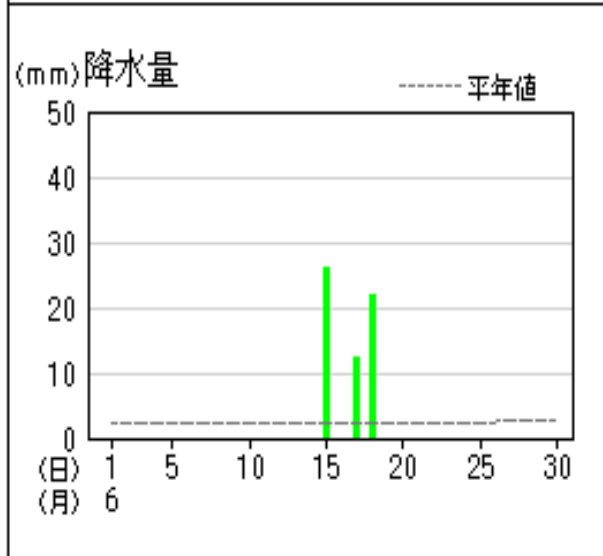
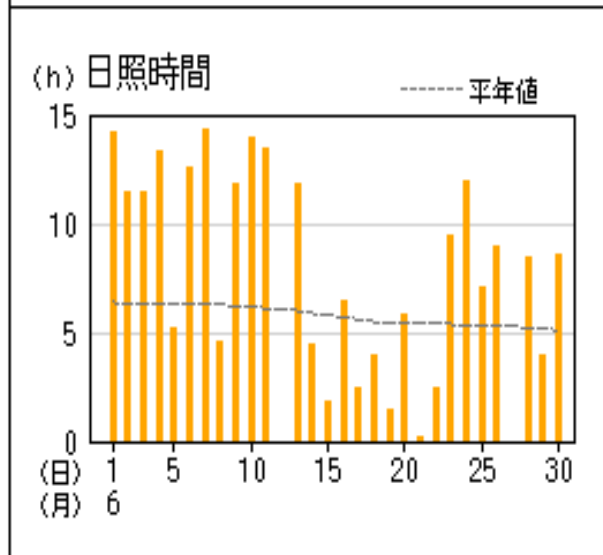
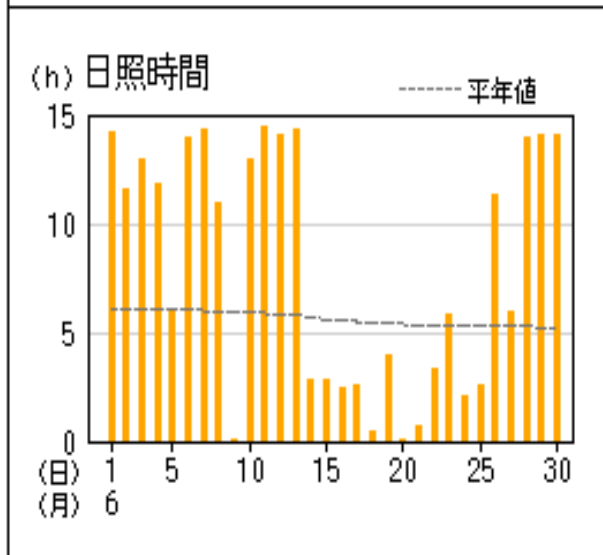
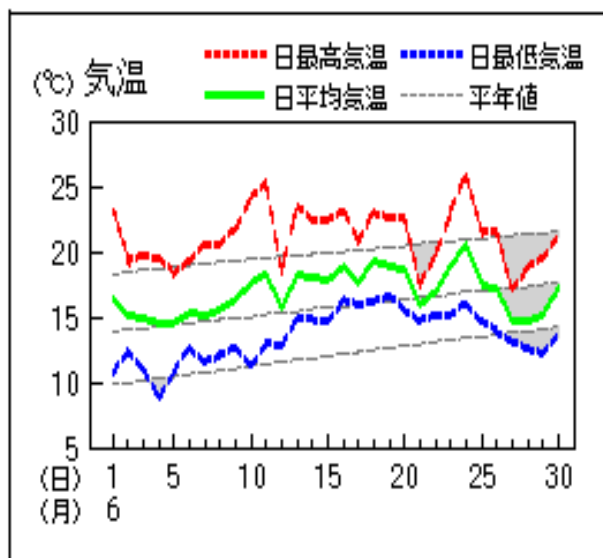
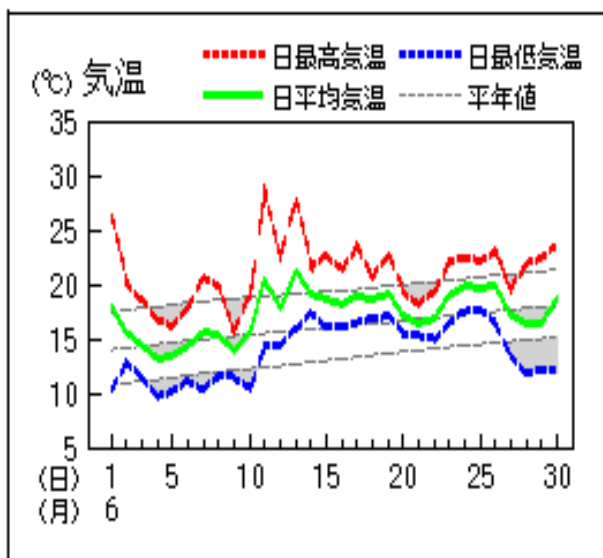
なし。

◎ 气象経過図（6月）

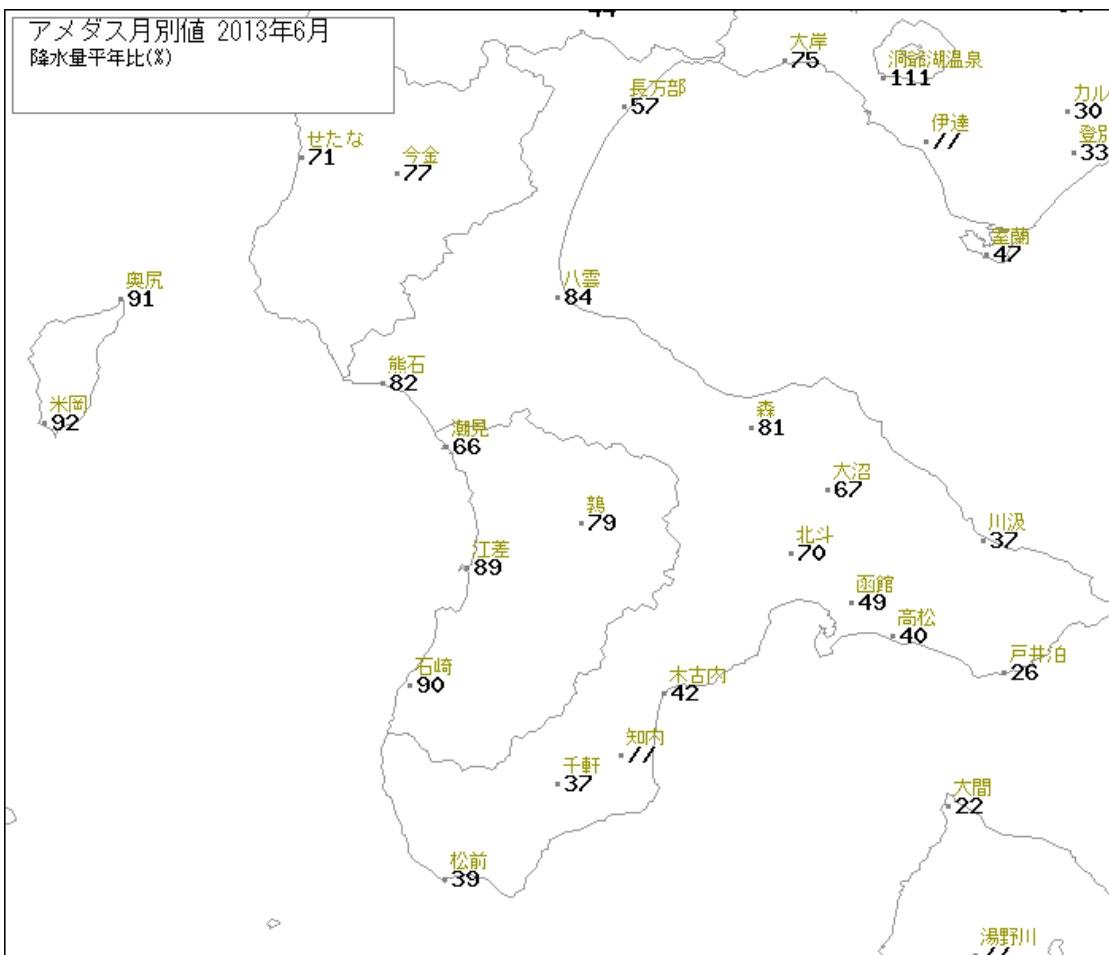
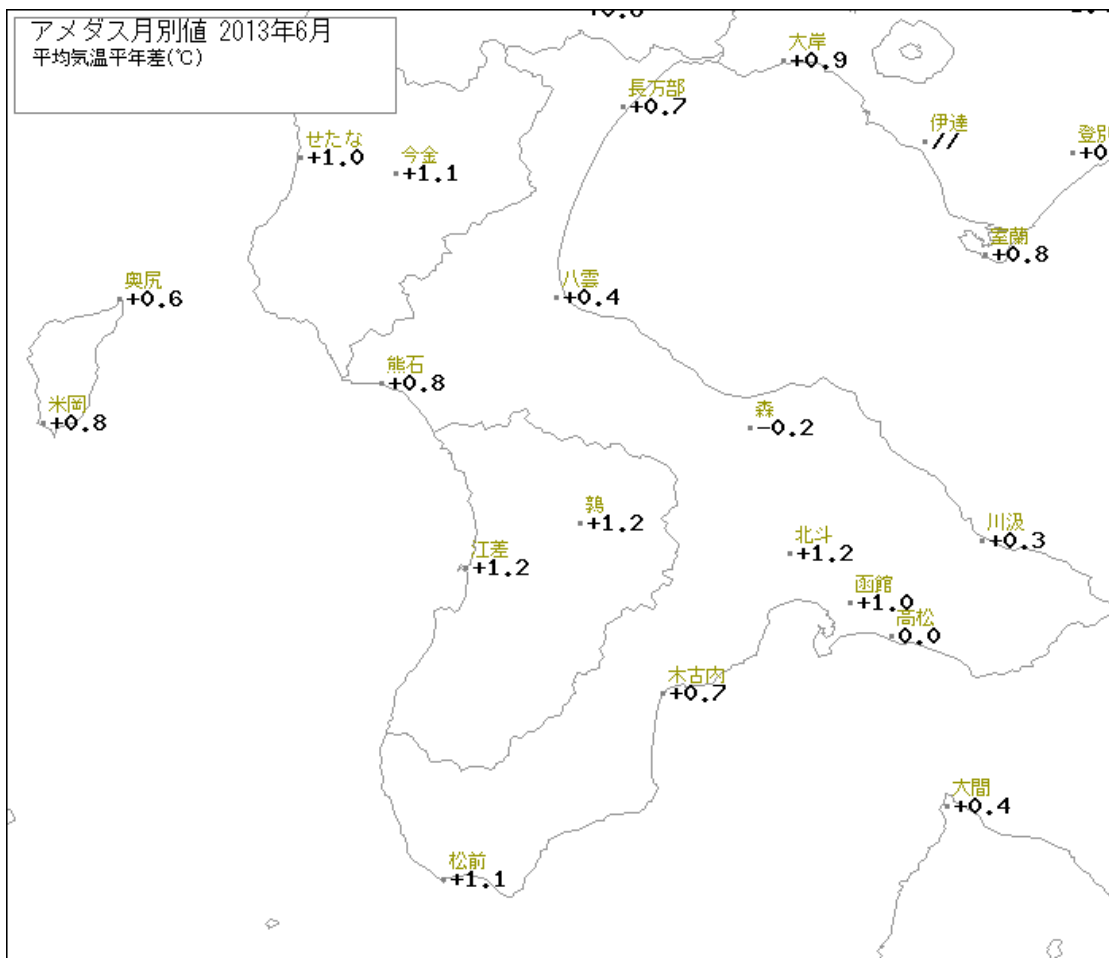
地上气象 气象経過図：2013年06月01日-2013年06月30日

江差

函館



◎ 気象分布図（6月）



アメダス月別値 2013年6月
日照時間平年比(%)

