

# 渡島・檜山地方の気象

平成 25 年 7 月（2013 年）

函館海洋気象台

平成 25 年 8 月 29 日

## ◎ 気象概況

この期間の天気は、前線や気圧の谷の影響で雨の降る日があったが、中旬は高気圧に覆われて晴れた日が多かった。

平均気温は平年並～平年より高く、降水量は平年並～平年より少なく、日照時間は平年並～平年より少なかった。

### 【上旬】

1日～2日は、高気圧に覆われ概ね晴れたが、太平洋側では曇った所があった。3日は、気圧の谷の影響で曇のち雨が降った。4日は、気圧の谷の影響で雨のち曇った。5日は、気圧の谷の影響で雨が降った。6日は、梅雨前線の影響により曇りで雨の降った所があった。7日は、気圧の谷の影響で朝まで雨が降ったが、次第に高気圧に覆われ晴れた。8日は、高気圧に覆われ概ね晴れたが、日本海側では曇った所があった。9日は、気圧の谷の影響で雨が降った。10日は、気圧の谷の影響により曇りで雨が降った所があった。

### 【中旬】

11日は、気圧の谷の通過で曇った。12日は、高気圧に覆われ晴れたが、前線の接近で午後から雨の降った所があった。13日は、高気圧に覆われ晴れた。14日は、高気圧に覆われ概ね晴れた。15日は、高気圧に覆われ晴れた。16日は、高気圧に覆われ概ね晴れた。17日は、前線の接近で曇ったが、日本海側では晴れた所があった。18日は、低気圧の接近で曇ったが、日本海側では晴れた所があった。19日～20日は、高気圧に覆われ概ね晴れた。

### 【下旬】

21日は、気圧の谷の接近で曇ったがのち晴れた。22日は、低気圧の接近で曇りのち雨が降った。23日は、気圧の谷の影響で概ね曇った。24日は、低気圧の接近で曇りのち雨が降った。25日～26日は、気圧の谷の影響で雨が降った。27日は、気圧の谷の影響により曇りで、太平洋側では雨の降った所があった。28日は、気圧の谷の影響で雨が降った。29日は、気圧の谷の影響により曇りで雨の降った所があった。30日は、気圧の谷の影響で概ね曇った。31日は、気圧の谷の影響で曇りのち雨が降った。

気 温：各地点の月平均気温は 18.9 ～ 21.8 ℃で、平年差は +0.6 ～ +1.7 ℃。

長万部・八雲町八雲では平年並で、そのほかの観測点では平年より高かった。特に、八雲町熊石・奥尻町稲穂・江差では平年よりかなり高かった。

降 水 量：各地点の月降水量は 34.5 ～ 157.5 mmで、平年比は 25 ～ 97 %。

長万部・八雲町熊石・せたな町瀬棚・今金・奥尻町稲穂では平年並で、そのほかの観測点では平年より少なかった。特に、北斗・七飯町大沼・江差では平年よりかなり少なかった。

日照時間：各地点の月間日照時間は 97.1 ～ 161.7 時間で、平年比は 83 ～ 114 %。

八雲町八雲・北斗・木古内では平年より少なく、そのほかの観測点では平年並だった。

### ◎ 気象官署（函館）、特別地域気象観測所（江差）の統計値

官署名	気温（℃）		降水量		日照時間	
	月平均	平年差	月合計（mm）	平年比（%）	月合計（時間）	平年比（%）
函 館	20.9	+1.2	67.0	51	131.6	97
江 差	21.8	+1.7	53.0	41	122.6	87

（平年比・差は 1981 年から 2010 年までのデータで算出した平年値を用いて求めている。）

### ◎ 気象官署（函館）、特別地域気象観測所（江差）の極値更新表

特記事項なし。

### ◎ 異常気象および気象災害発生状況

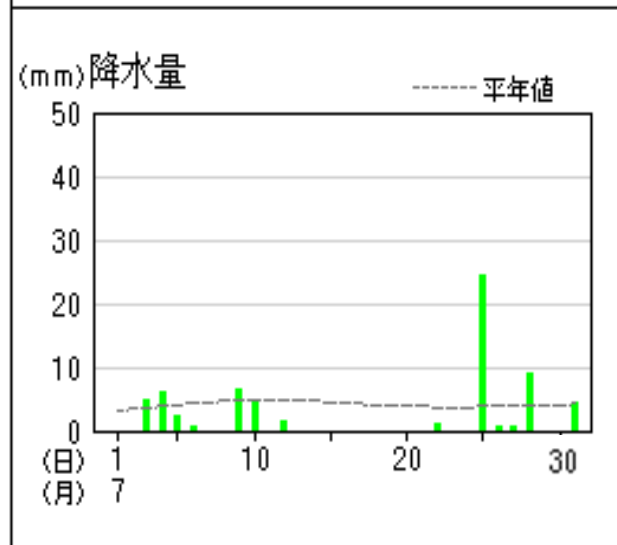
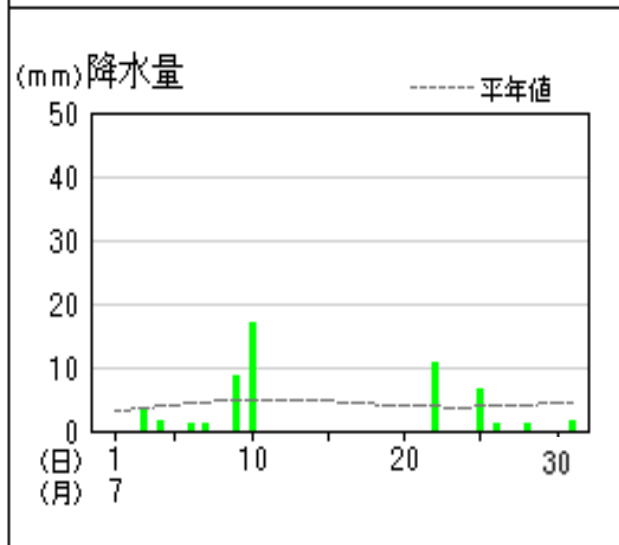
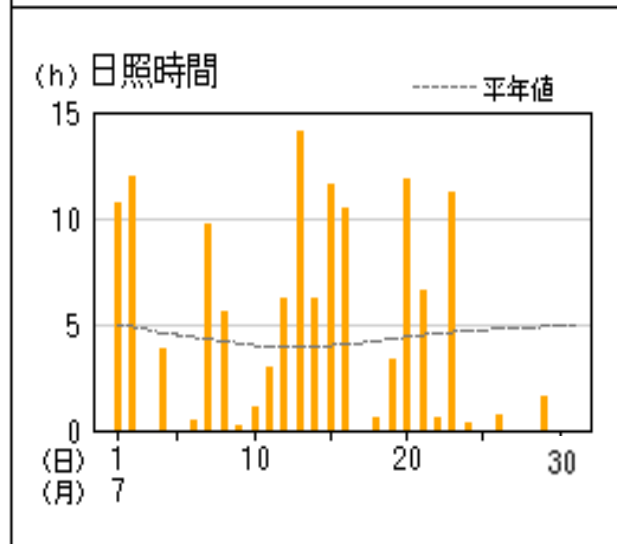
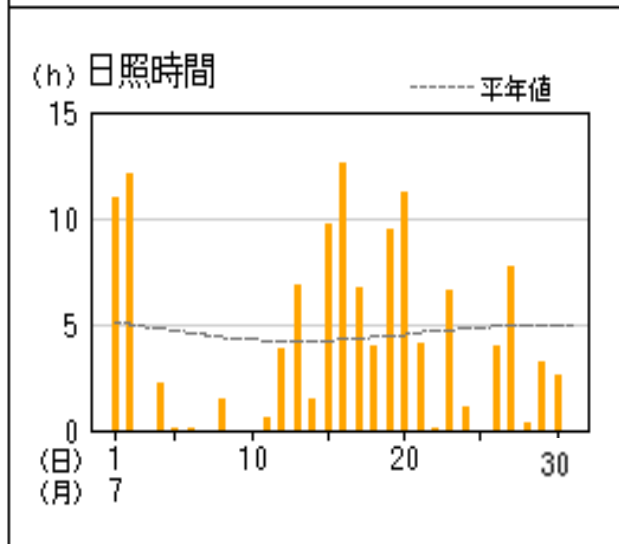
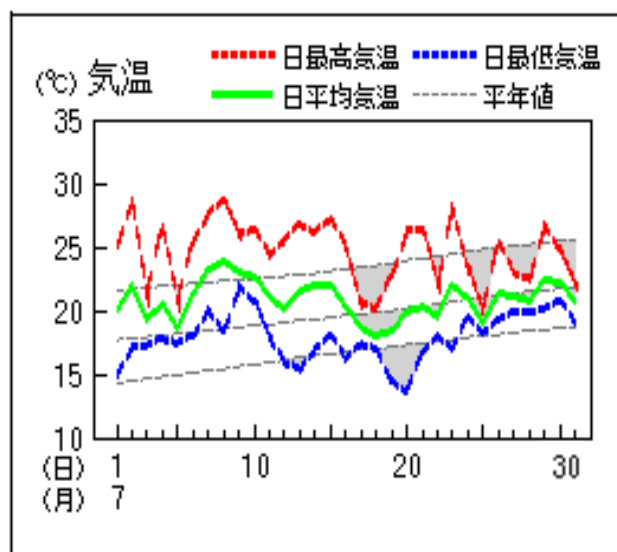
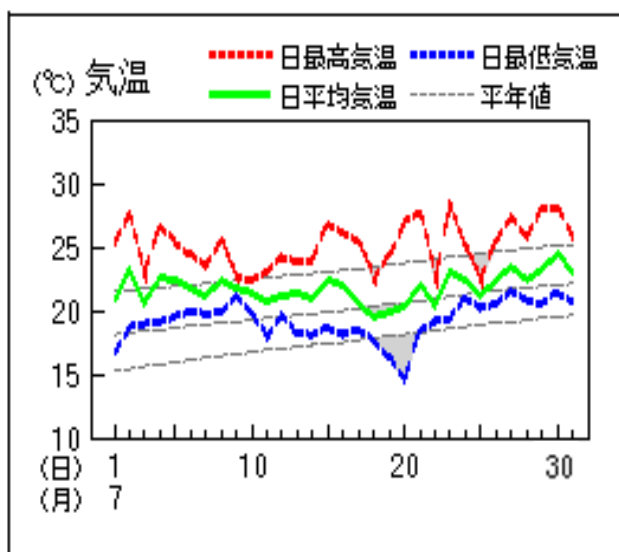
なし。

◎ 气象経過図（7月）

地上气象 气象経過図：2013年07月01日-2013年07月31日

江差

函館





アメダス月別値 2013年7月  
降水量平年比(%)

