

渡島・檜山地方の気象

平成 25 年 9 月 (2013 年)

函館地方気象台

平成 25 年 10 月 31 日

気象概況

この期間の天気は周期的に変わり、中旬は前線と台風第18号の影響で大雨が降った。

平均気温は平年並～平年より高く、降水量は平年並～平年より多く、日照時間は平年並～平年より少なかった。

【上旬】

1日～3日は、気圧の谷の影響で雨が降った。4日は、前線を伴った低気圧の通過で雨が降った。5日は、気圧の谷の影響で雨が降ったが、のち曇った。6日は、高気圧に覆われ、概ね晴れた。7日は、気圧の谷の接近に伴い、概ね曇った。8日は、気圧の谷の影響で曇ったが、次第に高気圧に覆われ晴れた。9日は、気圧の谷の影響で雨が降ったが、次第に高気圧に覆われ晴れた。10日は、高気圧に覆われ、概ね晴れた。

【中旬】

11日は、気圧の谷の接近で晴れのち曇った。12日は、気圧の谷の通過で雨のち曇った。13日は、気圧の谷の接近で晴れのち雨が降った。14日は、低気圧を含む気圧の谷の通過で雨のち曇った。15日は、前線の影響で雨が降った。16日は、台風第18号から変わった低気圧の接近で雨のち曇った。17日は、高気圧に覆われ晴れた。18日は、高気圧に覆われ概ね晴れたが、上空の寒気の影響で雨の降った所があった。19日は、高気圧に覆われ概ね晴れた。20日は、前線の接近で晴れのち曇った。

【下旬】

21日は、前線の通過で雨のち曇った。22日～23日は、高気圧に覆われ晴れた。24日は、前線の通過で曇りのち雨が降った。25日は、前線を伴った低気圧の通過で雨のち曇った。26日～28日は、高気圧に覆われ概ね晴れた。29日は、気圧の谷の接近で曇りのち雨の降った所があった。30日は、気圧の谷の通過で雨が降った。

気 温：各地点の月平均気温は 17.0 ～ 20.0 で、平年差は +0.1 ～ +0.9 。
長万部・八雲町八雲・八雲町熊石・今金・奥尻町稲穂・厚沢部町鶉では平年並で、そのほかの観測点では平年より高かった。

降 水 量：各地点の月間降水量は 136.0 ～ 231.5 mmで、平年比は 88 ～ 197 %。
長万部・函館市川汲・北斗・木古内・松前・福島町千軒では平年並で、そのほかの観測点では平年より多く、特に乙部町潮見では平年よりかなり多かった。

日照時間：各地点の月間日照時間は 132.5 ～ 159.1 時間で、平年比は 79 ～ 101 %。
北斗・函館市美原・木古内・松前・八雲町熊石では平年並で、そのほかの観測点では平年より少なかった。

気象官署（函館） 特別地域気象観測所（江差）の統計値

地点名	気温（ ）		降水量		日照時間	
	月平均	平年差	月合計（mm）	平年比（%）	月合計（時間）	平年比（%）
函 館	19.2	+0.9	188.0	123	150.7	95
江 差	19.7	+0.6	223.0	167	145.8	90

（平年比・差は 1981 年から 2010 年までのデータで算出した平年値を用いて求めている。）

気象官署（函館） 特別地域気象観測所（江差）の極値更新表

なし

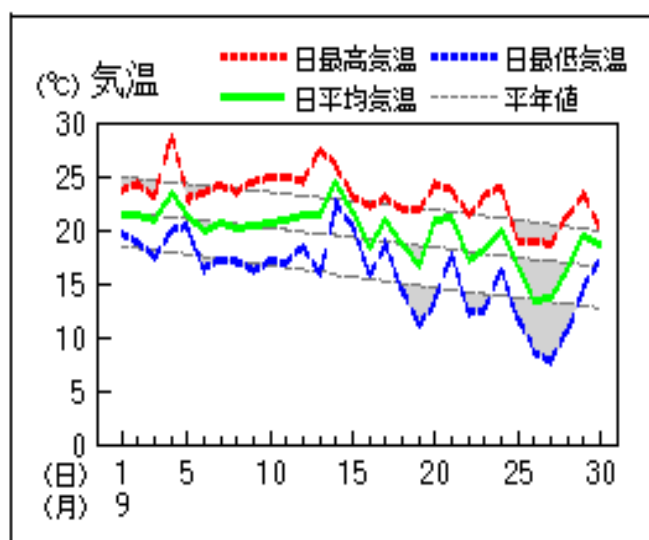
異常気象および気象災害発生状況

なし

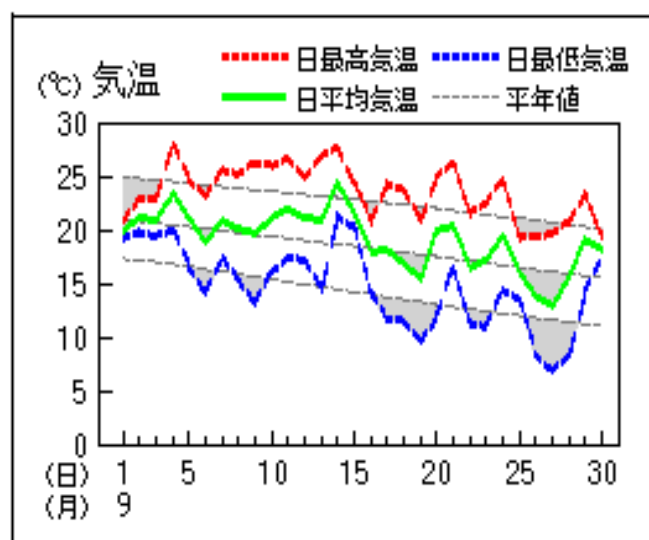
气象経過図（9月）

地上气象 气象経過図：2013年09月01日-2013年09月30日

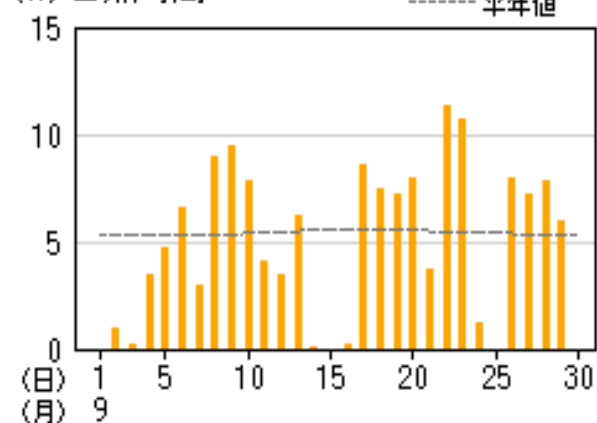
江差



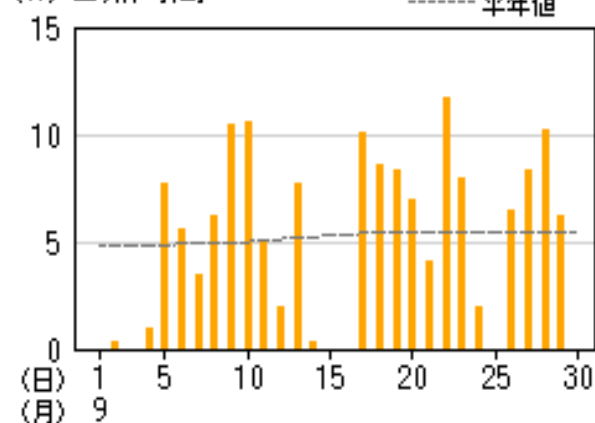
函館



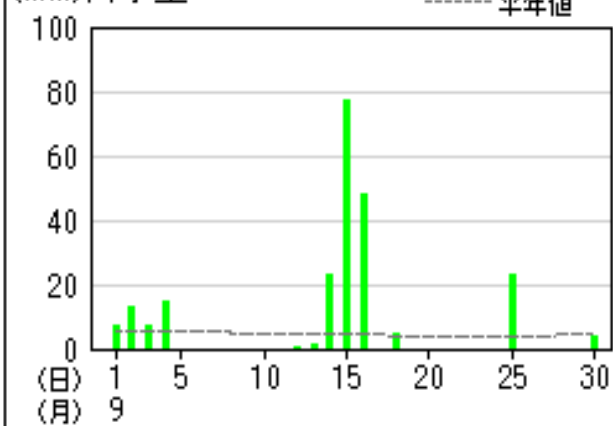
(h) 日照時間



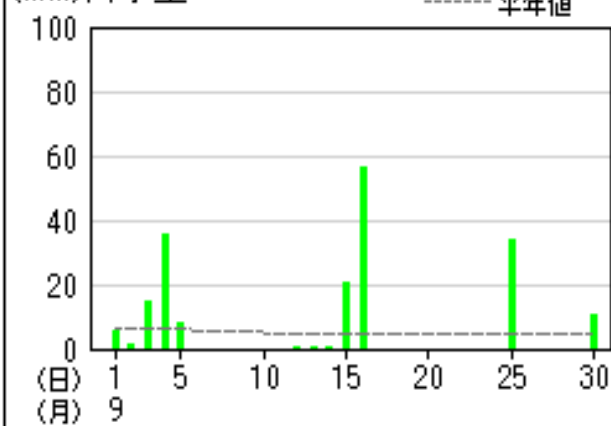
(h) 日照時間



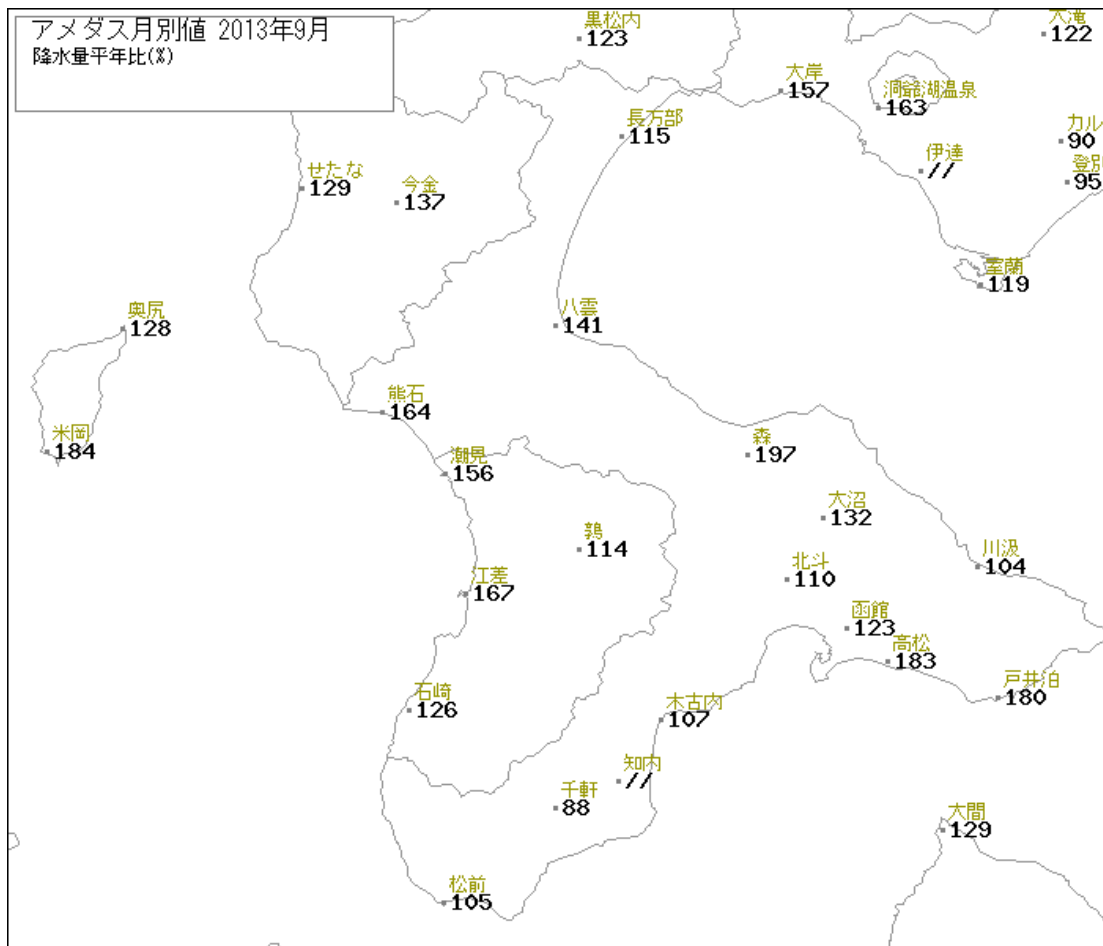
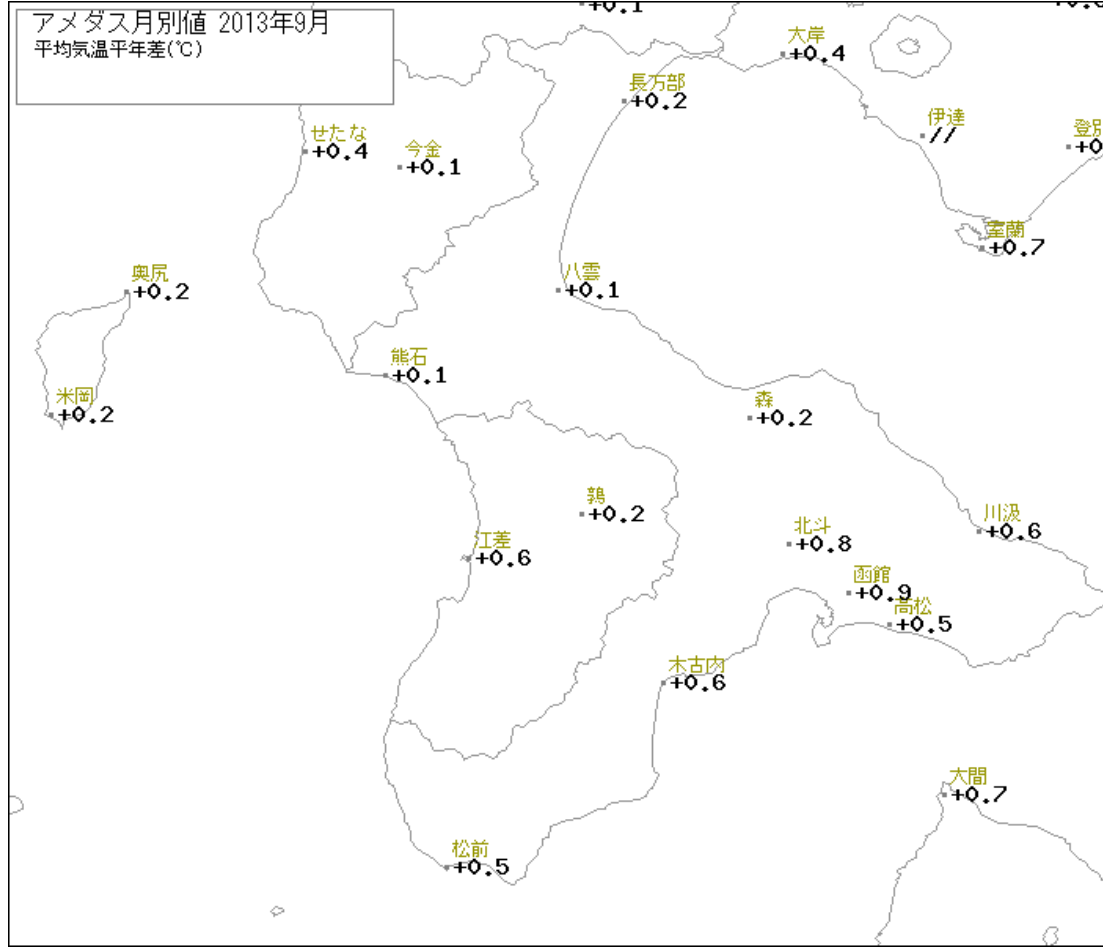
(mm) 降水量



(mm) 降水量



気象分布図（9月）



アメダス月別値 2013年9月
日照時間平年比(%)

