

渡島・檜山地方の気象

平成 25 年 10 月 (2013 年)

函館地方気象台

平成 25 年 11 月 29 日

◎ 気象概況

この期間の天気は周期的に変わり、中旬は台風第26号の影響などで大雨が降った。

平均気温は平年より高く、降水量は一部を除いて平年並～平年より多く、日照時間は平年より少なかった。

【上旬】

1 日は、気圧の谷の影響で雨が降った。2 日は、気圧の谷の影響により曇りで雨の降った所があった。3 日は、前線の通過により曇りで雨の降った所があったが、のち晴れた。4 日は、高気圧に覆われ概ね晴れたが、上空の寒気の影響で雨の降った所があった。5 日～6 日は、気圧の谷の影響で曇った。7 日～8 日は、気圧の谷の影響により曇りで雨の降った所があった。9 日は、気圧の谷の影響で雨のち曇った。10 日は、高気圧に覆われ晴れた。

【中旬】

11 日は、前線を伴った低気圧の通過で雨が降った。12 日～13 日は、オホーツク海の低気圧の影響で雨が降った。14 日は、高気圧に覆われ晴れたが、接近する前線の影響でのち曇った。15 日は、前線の通過により曇りで雨の降った所があった。16 日は、台風第 26 号の影響で雨が降った。17 日は、台風第 26 号から変わった温帯低気圧の影響で雨が降ったが、次第に高気圧に覆われ晴れた。18 日～19 日は、高気圧に覆われ晴れた。20 日は、気圧の谷の影響で曇りのち雨が降った。

【下旬】

21 日は、三陸沖の低気圧の影響で雨が降った。22 日は、気圧の谷の影響により曇りで雨の降った所があった。23 日は、高気圧に覆われ概ね晴れた。24 日は、気圧の谷の影響により曇りで雨が降った。25 日は、低気圧を含む気圧の谷の影響で雨が降った。26 日は、低気圧を含む気圧の谷の影響により曇りで雨の降った所があった。27 日は、千島近海の低気圧の影響により曇りで雨が降った。28 日は、上空の寒気の影響で曇った。29 日は、気圧の谷の影響で曇りのち雨が降った。30 日は、気圧の谷の影響により曇りで雨が降った。31 日は、高気圧に覆われ概ね晴れた。

気 温：各地点の月平均気温は 11.6 ～ 15.2 ℃で、平年差は +0.8 ～ +1.7 ℃。
 すべての観測点で平年より高かった。特に、長万部・函館市川汲・北斗・函館市美原・木古内・せたな町瀬棚・奥尻町稲穂・厚沢部町鶉・江差では平年よりかなり高かった。

降 水 量：各地点の月間降水量は 88.0 ～ 273.5 mmで、平年比は 78 ～ 267 %。
 せたな町瀬棚では平年より少なく、今金・乙部町潮見では平年並で、そのほかの観測点では平年より多く、特に、函館市川汲・北斗・函館市美原・松前・八雲町熊石では平年よりかなり多かった。

日照時間：各地点の月間日照時間は 82.1 ～ 101.7 時間で、平年比は 59 ～ 70 %。
 すべての観測点で平年よりかなり少なかった。

◎ **気象官署（函館）、特別地域気象観測所（江差）の統計値**

地点名	気温（℃）		降水量		日照時間	
	月平均	平年差	月合計（mm）	平年比（%）	月合計（時間）	平年比（%）
函 館	13.5	+1.3	193.5	194	100.0	60
江 差	14.4	+1.0	154.0	141	88.4	62

（平年比・差は 1981 年から 2010 年までのデータで算出した平年値を用いて求めている。）

◎ **気象官署（函館）、特別地域気象観測所（江差）の極値更新表**

なし

◎ **異常気象および気象災害発生状況**

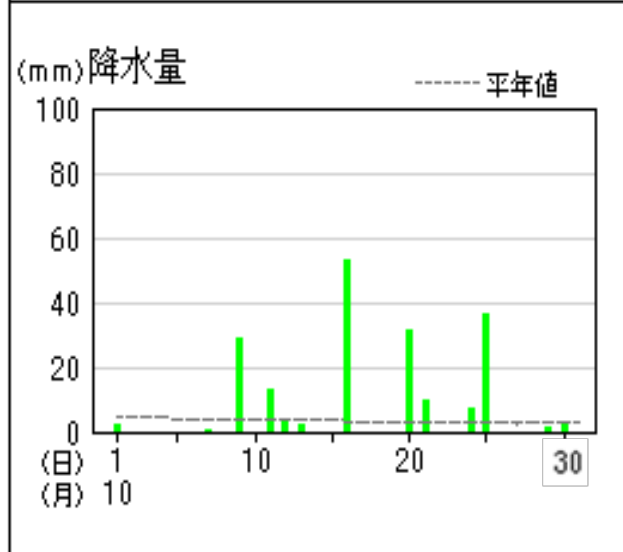
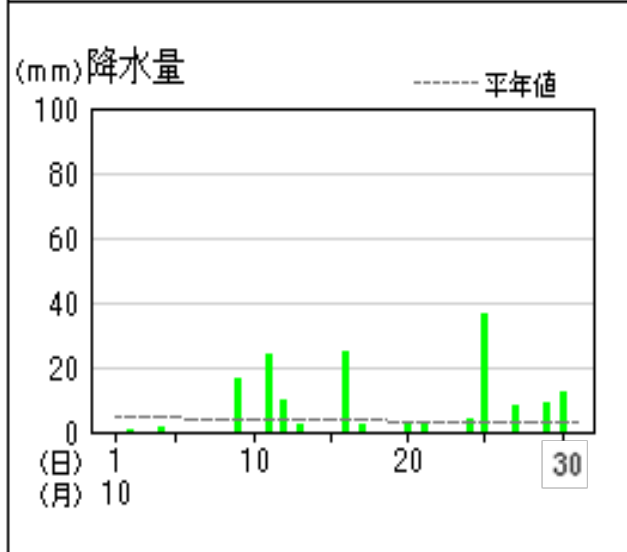
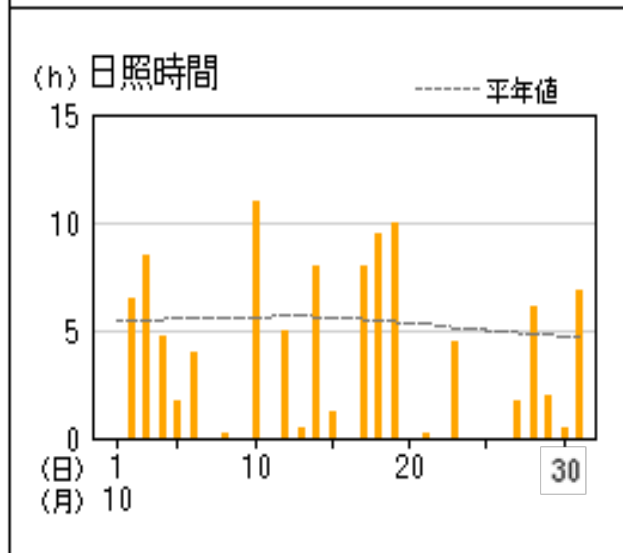
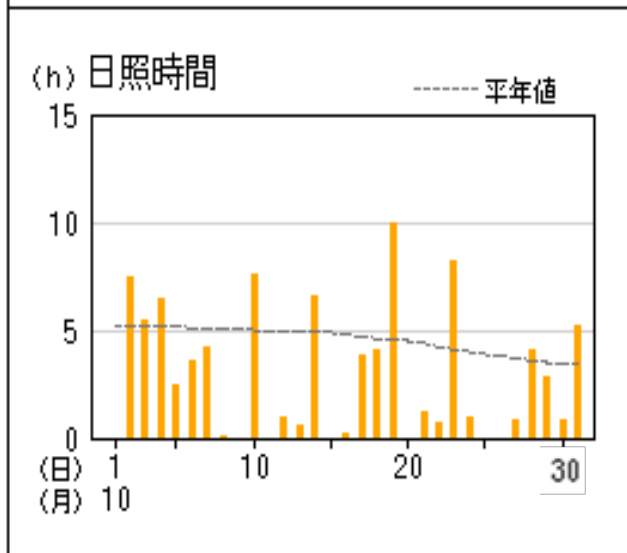
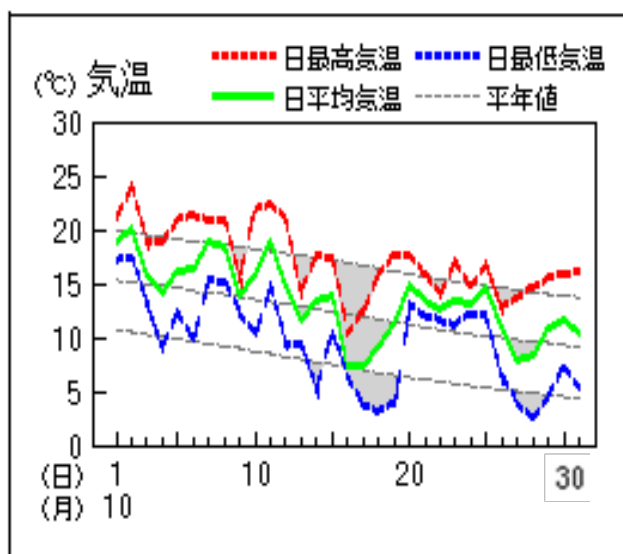
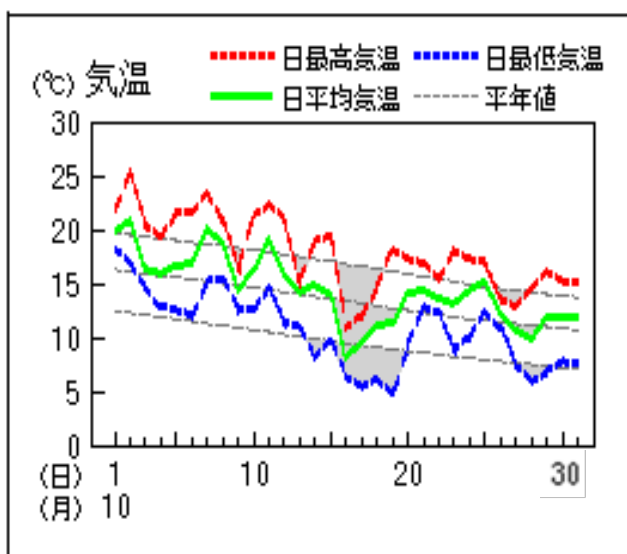
なし

◎ 气象経過図（10月）

地上气象 气象経過図：2013年10月01日-2013年10月31日

江差

函館



◎ 気象分布図（10月）

