

# 鹿 児 島 県 気 象 月 報

令和 5 年 (2023 年) 1 月

鹿 児 島 地 方 気 象 台

# 解 説

気象官署気象月表（鹿児島地方气象台、名瀬測候所、阿久根、枕崎、屋久島、種子島及び沖永良部特別地域気象観測所）

日 界	24時（日本標準時）	
平均気圧 (hPa)	現 地	観測地点の高さにおける気圧 毎正時24回の平均値
	海 面	東京湾平均海面の高度に換算した気圧 毎正時24回の平均値
気 温 (°C)	平 均	毎正時24回の平均値
	最 高	00時～24時の最高値
	最 低	00時～24時の最低値
平均蒸気圧 (hPa)	毎正時24回の平均値	
相対湿度 (%)	平 均	毎正時24回の平均値
	最 小	00時～24時の最小値
平 均 雲 量	雲に覆われた部分の全天空を10としたときの見かけ上の割合。 1日4回（3・9・15・21時）の平均値（鹿児島に限る）	
日 照 時 間 (h)	回転式日照計による	
全天日射量 (MJ/m <sup>2</sup> )	全天電気式日射計（鹿児島及び名瀬に限る）による1日の合計値	
降 水 量 (mm)	毎正時01時～24時の合計値。 0.0は0.5mm未満のとき -は降水なし 最小単位は0.5mm	
	最大1時間	00時01分～24時00分までの任意の前1時間降水量の最大値
	最大10分	00時01分～24時00分までの任意の前10分間降水量の最大値
最 深 積 雪 (cm)	24時を日界として、毎正時の積雪の深さの最大値（鹿児島に限る） 0は1cm未満 -は積雪なし	
降雪深さ合計 (cm)	24時を日界として、毎正時の観測値の合計値（鹿児島に限る）	
風 速 (m/s)	平 均	毎正10分の10分間平均風速（6×24=144回）の平均値
	最 大	1日の各10分間平均風速の最大値とその時の風向（風の吹いてくる方向） 最小単位は0.1m/s
	最大瞬間	1日の瞬間風速の最大値とその時の風向（風の吹いてくる方向） 最小単位は0.1m/s
天 気 概 況	昼間（06時～18時）と夜間（18時～翌日06時）の天気を総合して平文で表したもの（鹿児島及び名瀬に限る）	
大 気 現 象	観測した大気現象を記号で表したものの。記号の名称は別表参照 空欄は現象なし 阿久根、枕崎、屋久島、種子島、名瀬、沖永良部は自動判別式	
上・中・下旬, 月	各旬および月の平均値または合計値	
平 年	1991～2020年の30年間の平均値。	
風 向 別 頻 度 (%)	毎正時の風向から風向別の観測回数を合計して月間（1日24回）の風向別百分率を表したものの。右下の（）内は静穏率	
月最大24時間降水量 (mm)	前月末日の13時の前1時間降水量から翌日1日の12時までの前1時間降水量を対象にした連続する任意の24時間降水量の最大値	
最低海面気圧 (hPa)	海面気圧の月最低値	
日 照 率 (%)	月間日照時間を月の可照時間で除して百分率で表したものの	
記 号 の 説 明	D：正常値。 D)：準正常値。統計を求める資料が80%以上ある場合 D]：資料不足値。統計を求める資料が80%未満の場合 ×：欠測。統計を求める資料が全て欠測または資料不足値の場合 -：現象なし。	

地域気象観測月報

日 界	24時（日本標準時）
降 水 量 (mm)	毎正時（01時～24時）の合計値。0.0は降水なしまたは0.5mm未満の降水，最小単位は0.5mm
最大日降水量	月間の日降水量の最大値
最大1時間	00時01分～24時00分までの任意の前1時間降水量の月間の最大値
最大10分間	00時01分～24時00分までの任意の前10分間降水量の月間の最大値
気 温 (℃)	平均 毎正時（01時～24時）24回の平均値
	最高・最低 00時～24時までの最高値及び最低値
	積算気温 日平均気温が10℃以上の日の観測値を積算し，小数第1位を四捨五入した値
風向（16方位）	平均 毎正10分の10分間平均風速（6×24=144回）の平均値
風速（m/s）	最大風速・風向 1日の各10分間平均風速の最大値とその時の風向（風の吹いてくる方向） 最小単位は0.1m/s
	最大瞬間・風向 1日の瞬間風速の最大値とその時の風向（風の吹いてくる方向） 最小単位は0.1m/s
	最多風向 01時～24時までの毎正時の24回の風向の中で最も多い風向
日照時間（h）	気象衛星観測のデータを用いた「推計気象分布（日照時間）」から得る推計値、日合計値0.0は不照
平均蒸気圧（hPa）	毎正時24回の平均値
相対湿度（%）	毎正時24回の平均値（平均）、00時から24時の最小値（最小）
記号の説明	D：正常値。 D)：準正常値。統計を求める資料が80%以上ある場合 D]：資料不足値。統計を求める資料が80%未満の場合 ×：欠測。統計を求める資料が全て欠測または資料不足値の場合

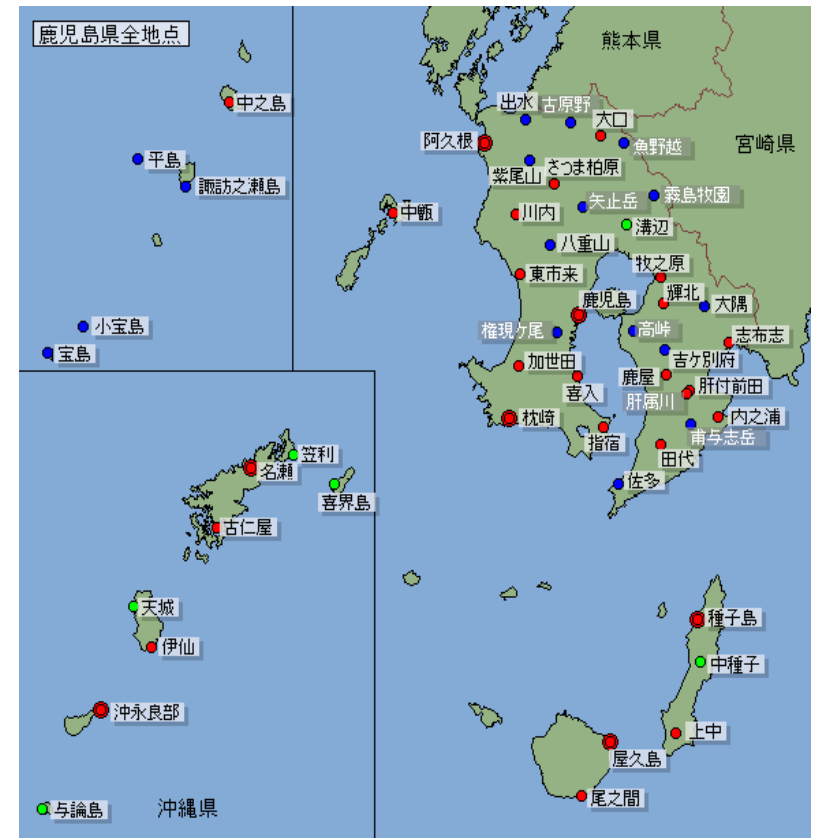
## 大気現象記号表

記号	大気現象	記号	大気現象	記号	大気現象	記号	大気現象
●	雨	☁	氷霧	⊗	積雪	⊙	日光冠
☂	着氷性の雨	☁	もや	⊞	結氷	☾	月光冠
☁	霧雨	+	地心ぶき	∪	たつ巻	☁	彩雲
☂	着氷性の霧雨	+	低い地心ぶき	∞	煙霧	∩	にじ
✕	雪	+	高い地心ぶき	S	ちり煙霧	⚡	雷電
☁	みぞれ	+	心ぶき	☁	黄砂	⚡	電光
✕	雪あられ	p	露	☁	煙	T	雷鳴
☁	霧雪	d	凍露	☁	降灰	⊗	しぶき
△	凍雨	⌈	霜	\$	風じん	⚡	寒冷前線
△	氷あられ	⌈	霜柱	\$	低い風じん	⚡	温暖前線
▲	ひょう	⌈	霧氷	\$	高い風じん	P	降水現象
→	細氷	⌈	樹霜	☁	砂じん嵐		
☁	霧	∨	樹氷	☁	じん旋風		
☁	低い霧	∨	粗氷	⊕	日のかさ		
☁	地霧	~	雨氷	☁	月のかさ		

注 しゅう雨性降水の場合は、記号▽を用いて、♠、♣等のように表す。

注 現象記号に、方向と距離を付加することがある。方向は8方位(N、NE、…、NW)と天井(Z)、距離はkmで表現している。

## 観測地点



マーク	地点の種類	観測要素
●	気象台等	降水量、風、気温、日照時間、積雪、気圧、湿度、天気など
●	アメダス	降水量、風、気温、日照時間
■	アメダス	降水量、風、気温、日照時間、積雪
●	アメダス	降水量、風、気温(一部の観測所は気温を除く)
●	アメダス	降水量

# 観測所一覧表

令和5年1月1日現在

観測所番号	観測所名	かたかな名	観測種目						所在地	緯度		経度		海面上の高さ(m)	風速計の高さ(m)
			降水量	風	気温	日照	積雪	相対湿度		度	分	度	分		
88061	阿久根	アクネ	○	○	○	○		○	阿久根市赤瀬川 阿久根特別地域気象観測所	32	1.6	130	12.0	40	12.6
88066	出水	イスミ	○						出水市緑町	32	5.6	130	21.1	11	-
88081	大口	オオクチ	○	○	○	○		○	伊佐市大口原田	32	2.8	130	37.6	175	10.1
88101	紫尾山	シビサン	○						薩摩郡さつま町平川大洞国有林	31	58.8	130	22.0	1060	-
88107	さつま柏原	サツマカシワバル	○	○	○	○		○	薩摩郡さつま町柏原	31	55.0	130	27.3	59	10.1
88131	中甌	ナカオシキ	○	○	○	○			薩摩川内市上甌町中甌	31	50.1	129	52.0	10	10.2
88151	川内	センダイ	○	○	○	○		○	薩摩川内市中郷	31	50.0	130	18.9	5	10.1
88166	溝辺	ミゾヘ	○	○	○				霧島市溝辺町麗 鹿児島航空気象観測所	31	48.2	130	43.1	272	10.0
88211	八重山	ヤエヤマ	○						薩摩川内市入来町浦之名字大谷	31	44.8	130	26.3	533	-
88261	東市来	ヒガシイチキ	○	○	○	○		○	日置市東市来町湯田	31	40.1	130	19.7	40	10.1
88286	牧之原	マキノハラ	○	○	○	○			霧島市福山町福山	31	39.7	130	50.6	387	10.0
88317	鹿児島	カゴシマ	○	○	○	○	○	○	鹿児島市東郡元町 鹿児島地方気象台	31	33.3	130	32.8	4	44.9
88331	輝北	キホク	○	○	○	○			鹿屋市輝北町市成	31	35.3	130	51.3	360	10.2
88341	大隅	オオスミ	○						曾於市大隅町境木町	31	34.8	131	0.3	170	-
88371	加世田	カセダ	○	○	○	○		○	南さつま市加世田東本町	31	24.9	130	19.5	9	9.5
88392	吉ヶ別府	ヨシガベツフ	○						鹿屋市下高隈町	31	27.5	130	51.7	89	-
88406	志布志	シブシ	○	○	○	○			志布志市志布志町志布志字杉の下	31	28.7	131	5.7	70	10.0
88432	喜入	キイレ	○	○	○	○		○	鹿児島市喜入中名町	31	23.2	130	32.4	4	7.9
88442	鹿屋	カノヤ	○	○	○	○			鹿屋市寿	31	23.5	130	51.8	63	10.0
88447	肝付前田	キモツキマエダ	○	○	○	○		○	肝属郡肝付町前田	31	20.4	130	56.3	31	9.3
88466	枕崎	マクラザキ	○	○	○	○		○	枕崎市高見町 枕崎特別地域気象観測所	31	16.3	130	17.5	30	11.0
88486	指宿	イブスキ	○	○	○	○			指宿市十町	31	15.0	130	38.2	5	10.0
88506	内之浦	ウチノウラ	○	○	○	○		○	肝属郡肝付町北方	31	16.6	131	3.3	8	9.9
88536	田代	タシロ	○	○	○	○		○	肝属郡錦江町田代麗	31	11.9	130	50.6	182	10.1
88551	佐多	サタ	○						肝属郡南大隅町佐多伊座敷	31	5.6	130	41.4	27	-

観測所 番号	観測所名	かたかな名	観測種目						所在地	緯度		経度		海面上 の高さ (m)	風速計 の高さ (m)
			降水 量	風	気温	日照	積雪	相対 湿度		度	分	度	分		
88612	種子島	タネガシマ	○	○	○	○		○	西之表市西之表 種子島特別地域気象観測所	30	43.2	130	58.9	25	29.8
88621	中種子	ナカタネ	○	○	○				熊毛郡中種子町増田 種子島航空気象観測所	30	36.3	130	59.5	234	10.0
88666	上中	カミナカ	○	○	○	○		○	熊毛郡南種子町中之下	30	24.4	130	54.1	150	10.1
88686	屋久島	ヤクシマ	○	○	○	○		○	熊毛郡屋久島町小瀬田 屋久島特別地域気象観測所	30	23.1	130	39.5	37	7.0
88706	尾之間	オノアイダ	○	○	○	○		○	熊毛郡屋久島町尾之間浜道	30	14.1	130	33.3	60	10.2
88736	中之島	ナカノシマ	○	○	○	○			鹿児島郡十島村中之島	29	50.4	129	52.0	220	10.1
88746	平島	タイラジマ	○						鹿児島郡十島村平島	29	41.0	129	31.7	97	-
88756	諏訪之瀬島	スワノセジマ	○						鹿児島郡十島村諏訪之瀬島	29	36.6	129	42.3	111	-
88776	小宝島	コダカラジマ	○						鹿児島郡十島村小宝島	29	13.5	129	19.7	10	-
88781	宝島	タカラジマ	○						鹿児島郡十島村宝島	29	9.1	129	12.1	33	-
88821	笠利	カサリ	○	○	○				奄美市笠利町大字和野字長浜金久 奄美航空気象観測所	28	25.8	129	42.7	4	10.0
88836	名瀬	ナゼ	○	○	○	○		○	奄美市名瀬港町 名瀬測候所	28	22.7	129	29.7	3	20.8
88851	喜界島	キカイジマ	○	○	○				大島郡喜界町大字中里西牧 喜界航空気象観測所	28	19.2	129	55.6	5	10.0
88901	古仁屋	コニヤ	○	○	○	○		○	大島郡瀬戸内町古仁屋船津	28	8.6	129	18.9	2	10.2
88931	天城	アマキ	○	○	○				大島郡天城町大字浅間字湾屋 徳之島航空気象観測所	27	50.1	128	52.8	2	10.0
88956	伊仙	イセン	○	○	○	○			大島郡伊仙町面縄	27	40.6	128	58.4	44	6.5
88971	沖永良部	オキノエラブ	○	○	○	○		○	大島郡和泊町国頭字手付 沖永良部特別地域気象観測所	27	25.9	128	42.3	27	10.0
88986	与論島	ヨロシジマ	○	○	○				大島郡与論町立長 与論航空気象観測所	27	2.6	128	24.1	14	10.1

# 1 月 の 気 象 概 況

薩摩、大隅、種子島・屋久島地方では、上旬は高気圧に覆われて晴れた日が多かったが、中旬以降は気圧の谷や寒気の影響で曇りや雨の日が多く、14日は前線の影響で日降水量100mmを超える大雨となった所があり、下旬は寒気の影響で雪の降った日があった。奄美地方では、高気圧に覆われて晴れた日もあったが、気圧の谷や寒気の影響で曇りや雨の日が多かった。

平均気温は、さつま柏原で低かったほかは平年並か高かった。（平年差  $-0.5^{\circ}\text{C}$ ～ $+0.8^{\circ}\text{C}$ ）

降水量は、薩摩、大隅、種子島・屋久島地方では、屋久島で少なかったほかは平年並か多く、かなり多い地点があった。奄美地方では、平年並か少なく、沖永良部ではかなり少なかった。（平年比 35%～197%）

日照時間は、中甕、屋久島、尾之間で平年並だったほかは多く、指宿、名瀬、古仁屋ではかなり多かった。（平年比 102%～144%）

1月の平均気温、降水量、日照時間の平年との比較

	鹿児島	種子島	名瀬
月平均気温	平年並	平年並	平年並
月降水量	平年並	平年並	少ない
月日照時間	多い	多い	かなり多い

1月の生物季節観測（鹿児島地方気象台観測）は、ありませんでした。

機器更新のため、牧之原では12日から、輝北では20日から、志布志では18日から、鹿屋では11日から、指宿では26日から、伊仙では27日から相対湿度の観測を開始した。

極値更新表は最後のページに記載

上旬：

薩摩、大隅、種子島・屋久島地方では、高気圧に覆われて晴れた日が多かった。奄美地方では、天気は数日の周期で変わった。

平均気温は、薩摩、大隅、種子島・屋久島地方では、平年並か低く、さつま柏原ではかなり低かった。奄美地方では、中之島で高かったほかは、平年並だった。

降水量は、全ての地点で少なく、かなり少ない地点が多かった。

日照時間は、沖永良部が多かったほかは、かなり多かった。

日	天気概況(鹿児島)	昼間の天気(鹿児島)	天気概況(名瀬)	昼間の天気(名瀬)
1日	高気圧に覆われた	晴	はじめ高気圧に覆われたが、次第に気圧の谷の影響を受けた	晴後曇一時雨
2日	高気圧に覆われた	晴一時曇	はじめ高気圧に覆われたが、次第に気圧の谷や寒気の影響を受けた	晴後曇一時雨
3日	高気圧に覆われた	晴一時曇	気圧の谷や寒気の影響を受けた	雨時々曇
4日	高気圧に覆われた	快晴	はじめ気圧の谷や寒気の影響を受けたが、次第に高気圧に覆われた	雨時々曇後晴
5日	高気圧に覆われた	晴	高気圧に覆われた	晴後一時曇
6日	気圧の谷や湿った空気の影響を受けた	曇後雨一時晴	気圧の谷や湿った空気の影響を受けた	曇後時々雨
7日	はじめ気圧の谷や湿った空気の影響を受けたが、次第に高気圧に覆われた	晴一時雨	高気圧に覆われた	晴
8日	高気圧に覆われた	快晴	高気圧に覆われた	晴
9日	高気圧に覆われた	晴	はじめ高気圧に覆われたが、気圧の谷や湿った空気の影響を受けた	曇時々晴
10日	高気圧に覆われた	晴	高気圧に覆われたが、気圧の谷や湿った空気の影響を受けた	曇一時雨後晴



中旬：

高気圧に覆われて晴れた日もあったが、気圧の谷や湿った空気、寒気の影響で曇りや雨の日が多く、14日は日降水量100mmを超える大雨となった所があった。

平均気温は、ほとんどの地点でかなり高かった。

降水量は、薩摩、大隅、種子島・屋久島地方では、屋久島で平年並だったほかは多く、かなり多い地点が多かった。奄美地方では、平年並か少なかった。日照時間は、薩摩、大隅、種子島・屋久島地方では、平年並か少なく、種子島ではかなり少なかった。奄美地方では、名瀬で多かったほかは平年並だった。

日	天気概況(鹿児島)	昼間の天気(鹿児島)	天気概況(名瀬)	昼間の天気(名瀬)
11日	高気圧に覆われた	晴	気圧の谷や湿った空気の影響を受けたが、次第に高気圧に覆われた	曇一時雨後時々晴
12日	高気圧に覆われたが、次第に気圧の谷や湿った空気の影響を受けた	晴後曇	高気圧に覆われたが、気圧の谷や湿った空気の影響を受けた	晴後一時雨一時曇
13日	気圧の谷や湿った空気の影響を受けた	雨時々曇	気圧の谷や湿った空気の影響を受けた	曇後一時雨
14日	前線や湿った空気の影響を受けた	雨後一時曇	気圧の谷や湿った空気の影響を受けた	曇時々晴
15日	気圧の谷や湿った空気の影響を受けた	雨時々曇一時晴	前線や湿った空気の影響を受けた	雨時々曇
16日	はじめ気圧の谷や寒気の影響を受けたが、次第に高気圧に覆われた	曇時々晴一時雨	気圧の谷や寒気の影響を受けた	雨時々曇
17日	高気圧に覆われたが、気圧の谷や湿った空気の影響を受けた	曇時々晴一時雨	気圧の谷や寒気の影響を受けた	曇時々雨
18日	高気圧に覆われたが、気圧の谷や寒気の影響を受けた	晴時々曇一時雨	気圧の谷や寒気の影響を受けた	曇時々雨
19日	高気圧に覆われた	晴時々曇	寒気の影響を受けた	雨時々曇一時晴
20日	高気圧に覆われたが、気圧の谷や寒気の影響を受けた	晴後時々曇一時雨	高気圧に覆われた	晴時々曇

下旬:

高気圧に覆われて晴れた日もあったが、低気圧や前線、寒気の影響で曇りや雨の日が多く、薩摩、大隅、種子島・屋久島地方では雪の降った日もあった。

平均気温は、全ての地点で低く、さつま柏原、内之浦、名瀬、古仁屋ではかなり低かった。

降水量は、薩摩、大隅、種子島・屋久島地方では、上中で多かったほかは平年並か少なかった。奄美地方では、沖永良部で少なかったほかは平年並か多かった。

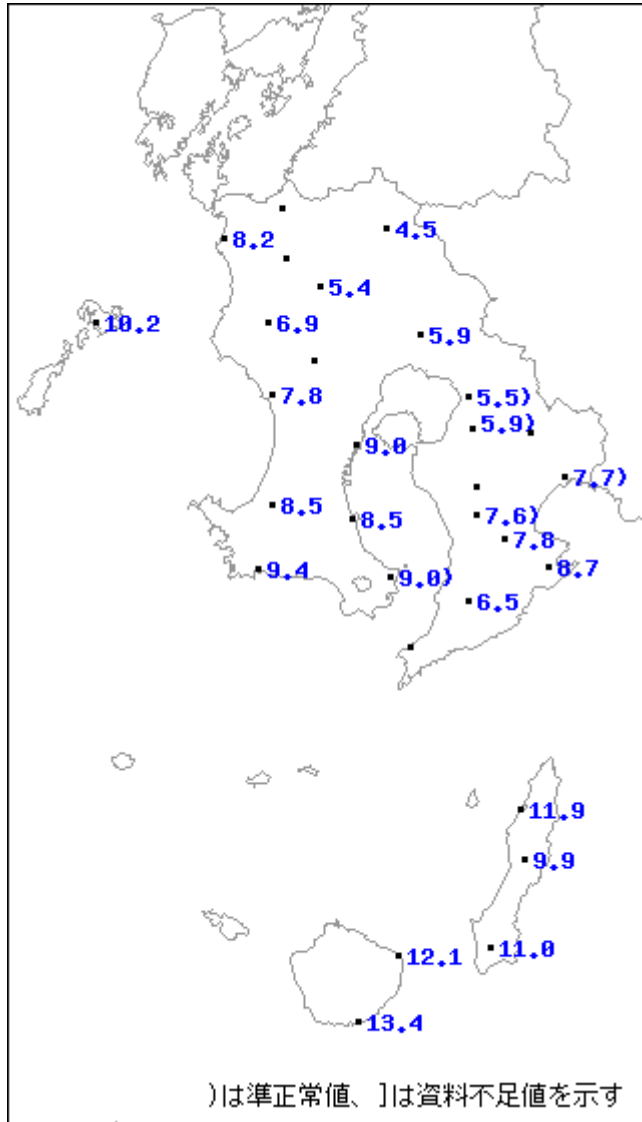
日照時間は、古仁屋で多かったほかは平年並か少なかった。

極値更新表は、最後のページに掲載

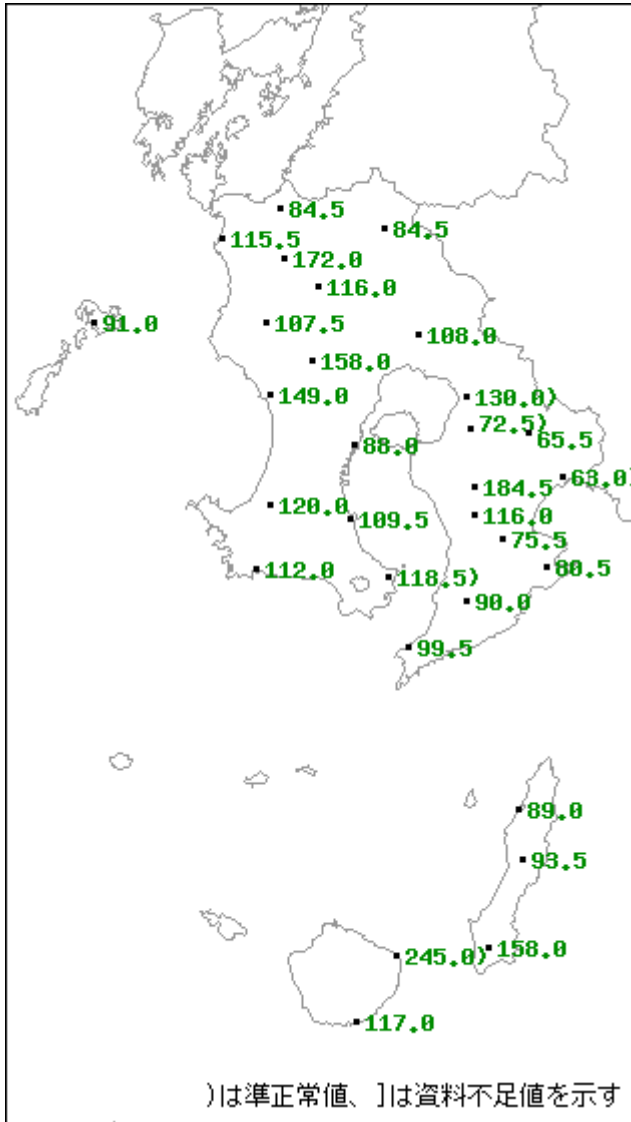
日	天気概況(鹿児島)	昼間の天気(鹿児島)	天気概況(名瀬)	昼間の天気(名瀬)
21日	高気圧に覆われた	晴	気圧の谷や寒気の影響を受けた	雨時々曇
22日	気圧の谷の影響を受けた	雨時々曇一時晴	低気圧や前線の影響を受けた	雨時々曇
23日	前線や湿った空気の影響を受けた	曇時々雨一時晴	低気圧や前線の影響を受けた	曇時々晴一時雨
24日	寒気の影響を受けた	雨後雪一時みぞれ	寒気の影響を受けた	雨
25日	高気圧に覆われた	快晴	寒気の影響を受けた	雨時々曇
26日	はじめ高気圧に覆われたが、次第に湿った空気の影響を受けた	晴時々曇一時雨	高気圧に覆われたが、湿った空気の影響を受けた	晴後曇一時雨
27日	気圧の谷や寒気の影響を受けた	雨後時々みぞれ一時曇	前線や寒気の影響を受けた	雨時々曇
28日	寒気の影響を受けた	曇時々晴一時みぞれ	寒気の影響を受けた	雨時々曇
29日	気圧の谷や寒気の影響を受けた	曇時々晴一時雨、みぞれを伴う	寒気の影響を受けた	雨時々曇一時晴
30日	はじめ気圧の谷の影響を受けたが、高気圧に覆われた	晴	寒気の影響を受けたが、次第に高気圧に覆われた	曇後時々晴
31日	高気圧に覆われた	晴	高気圧に覆われた	晴一時曇

# 気象分布図 2023年1月

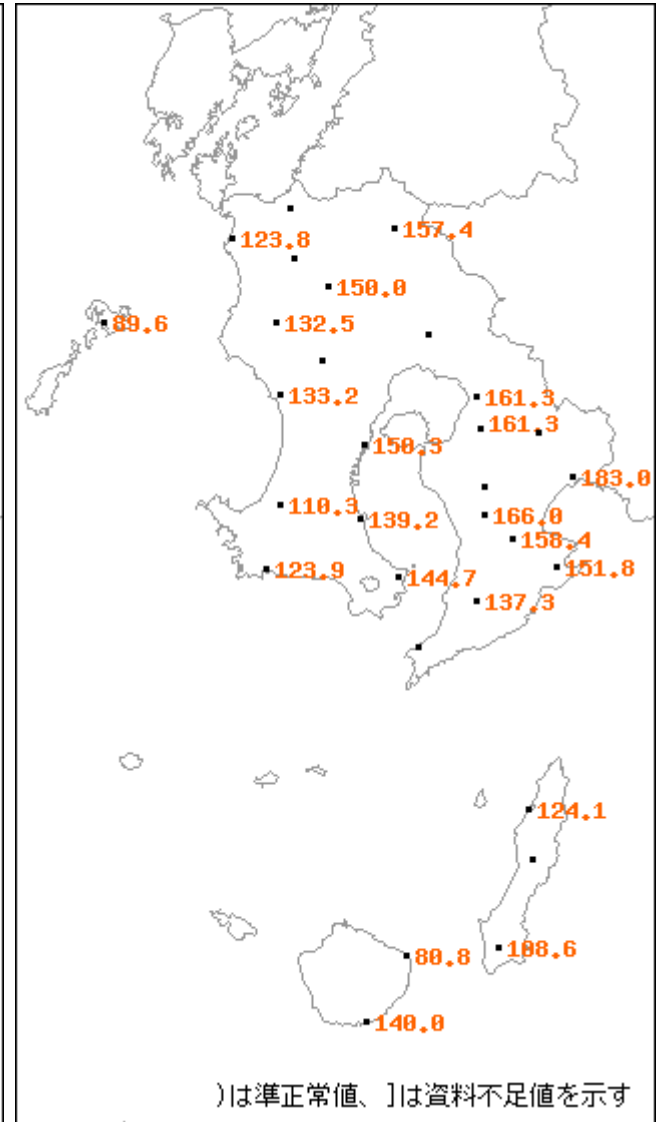
気温(°C)



降水量(mm)

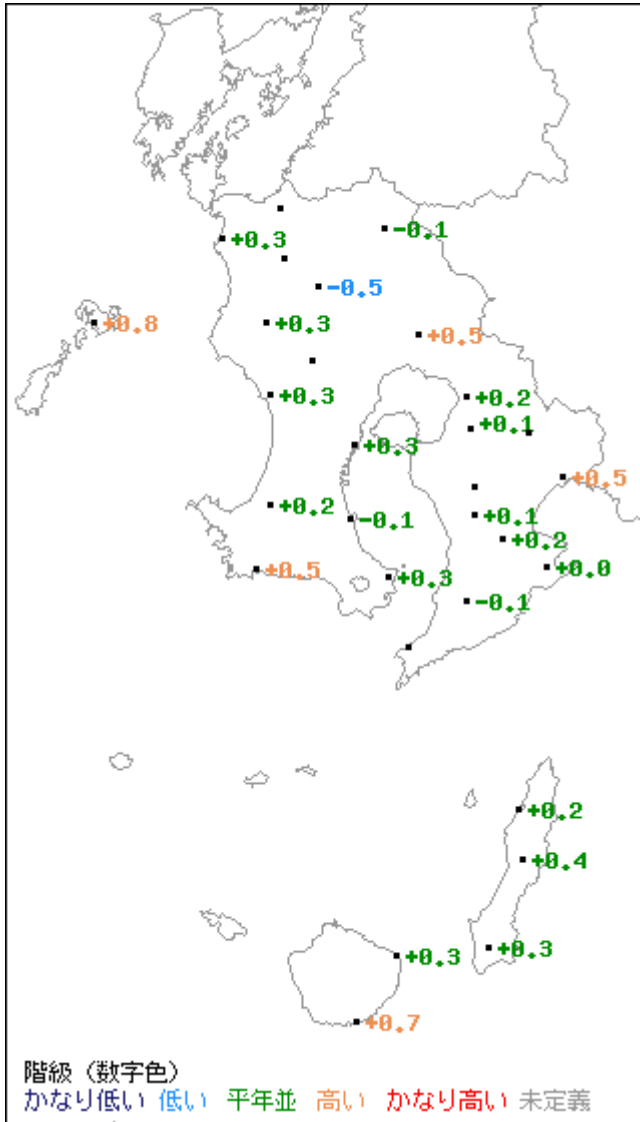


日照時間(hour)

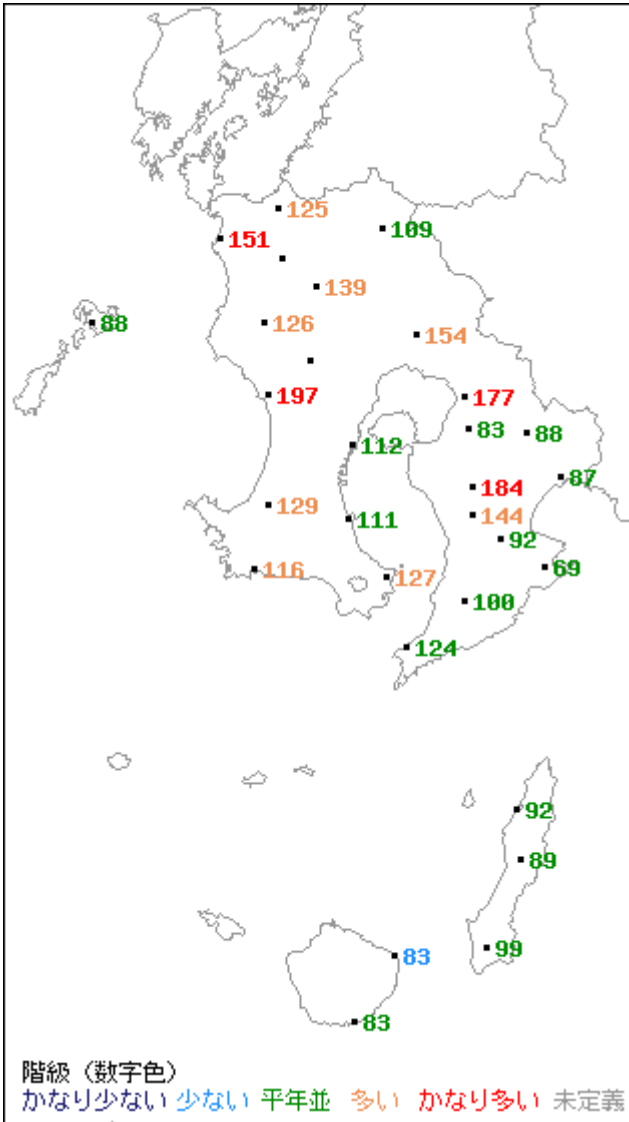


# 気象分布図 2023年1月

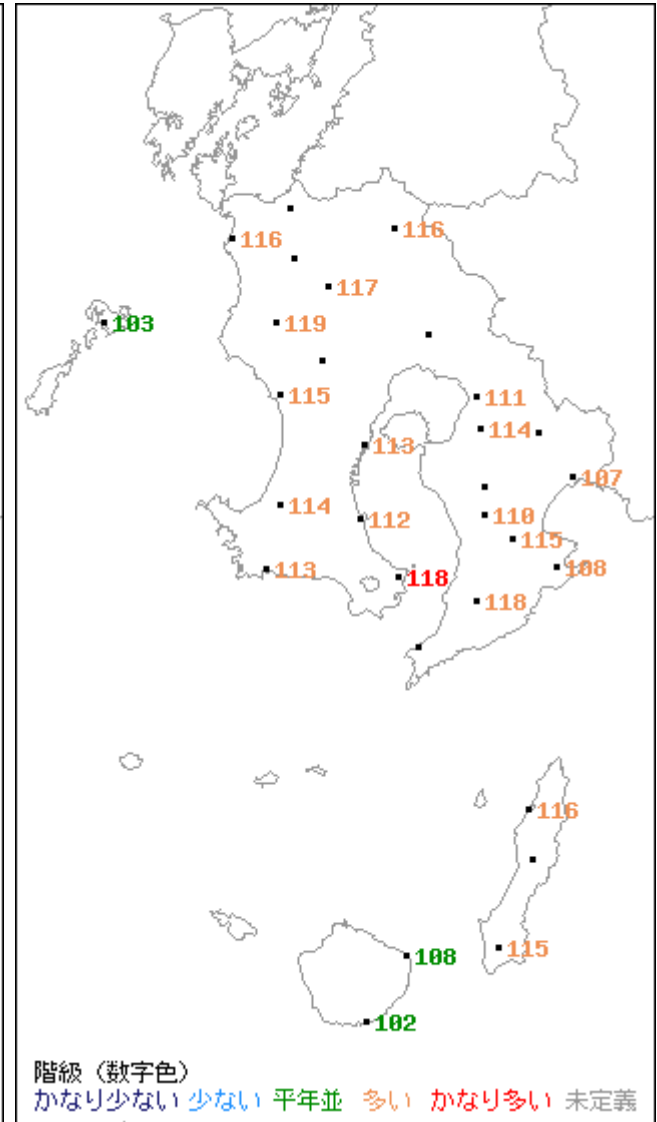
気温平年差(°C)



降水量平年比(%)

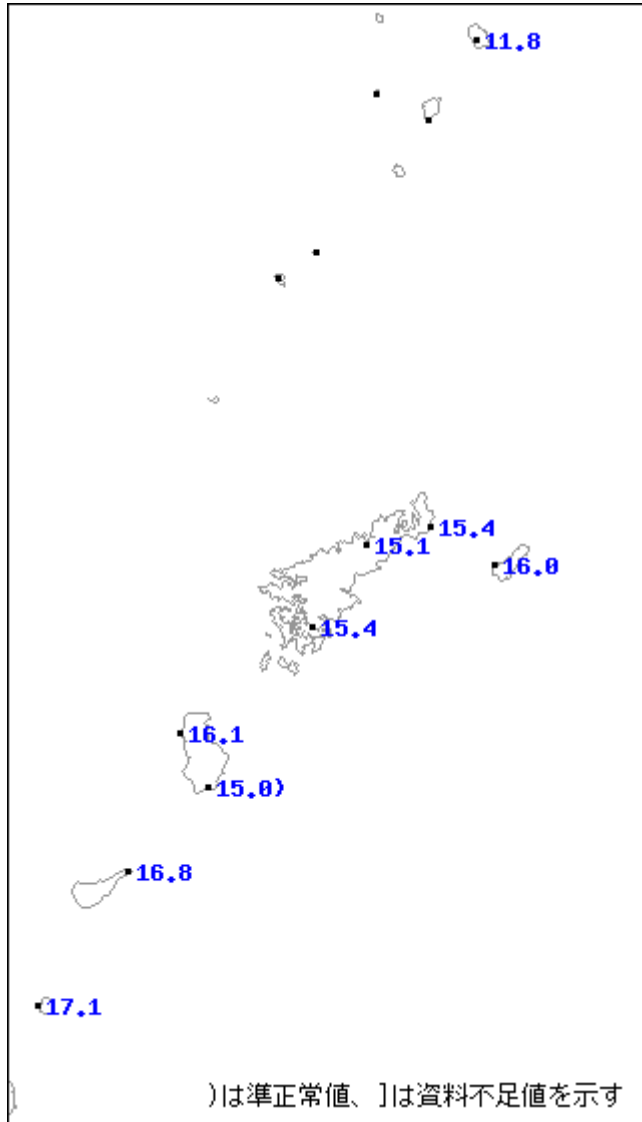


日照時間平年比(%)

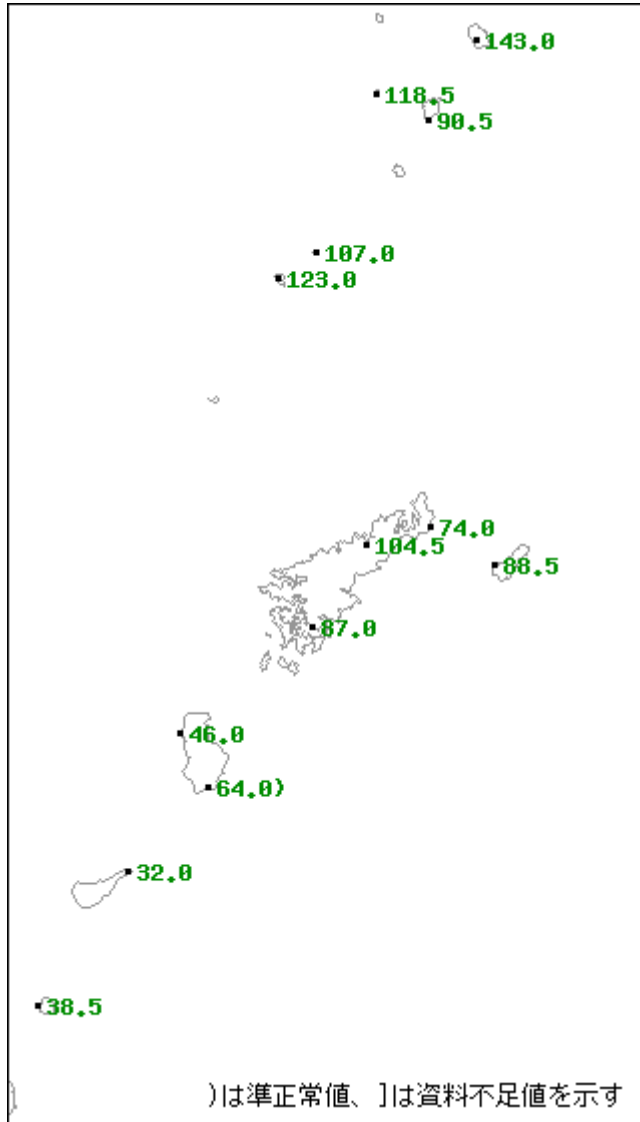


# 気象分布図 2023年1月

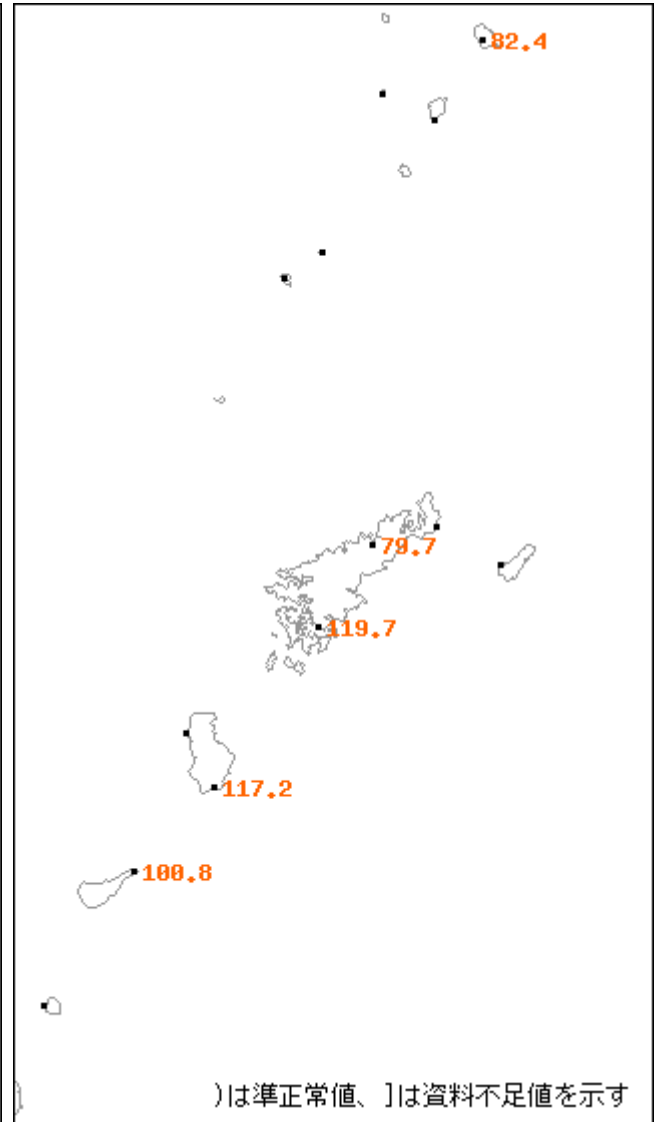
気温(°C)



降水量(mm)

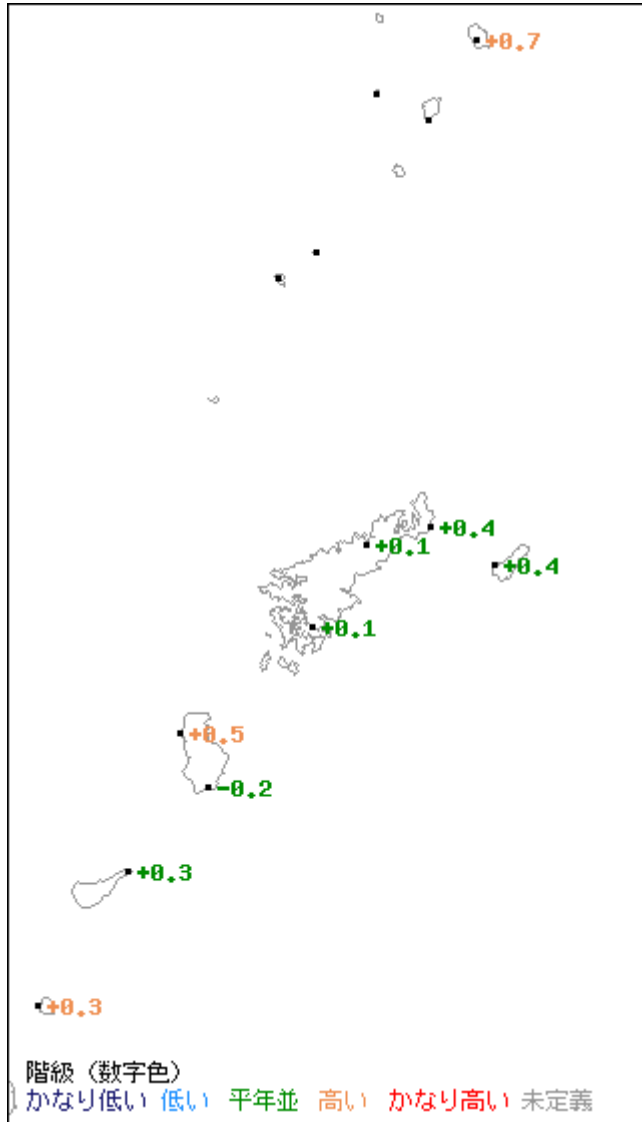


日照時間(hour)

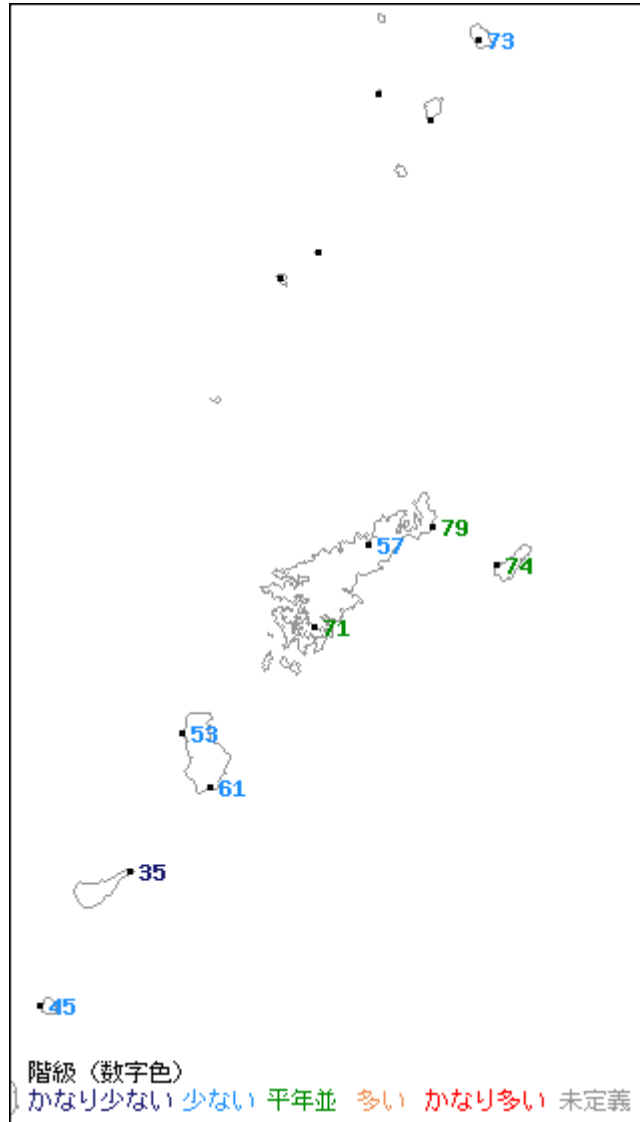


# 気象分布図 2023年1月

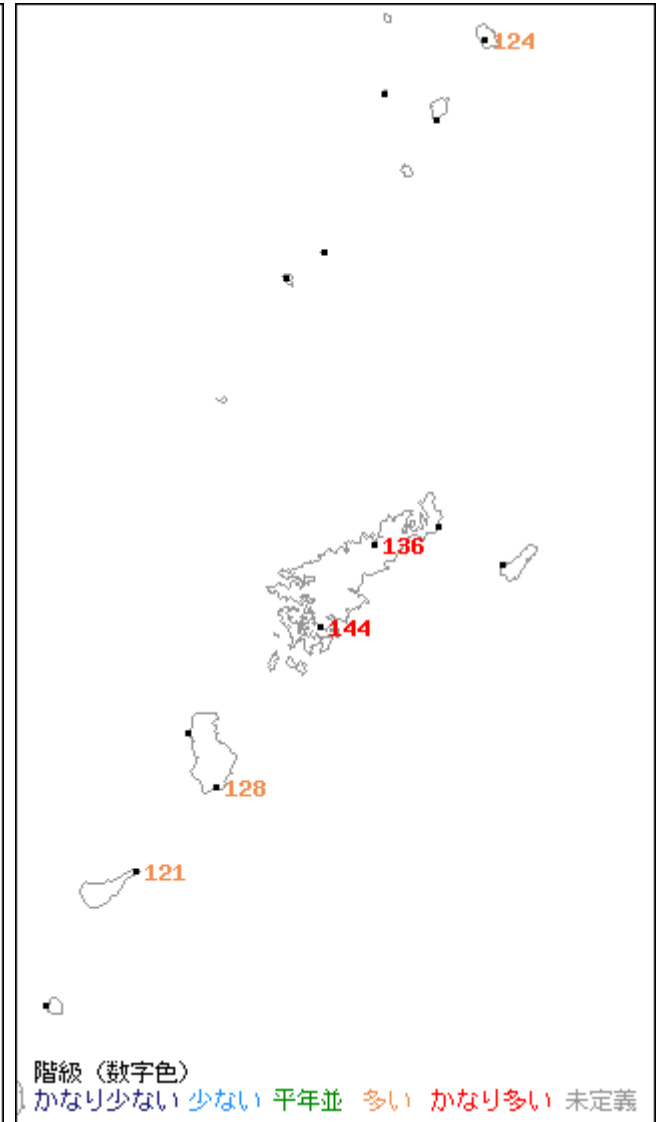
気温平年差(°C)



降水量平年比(%)

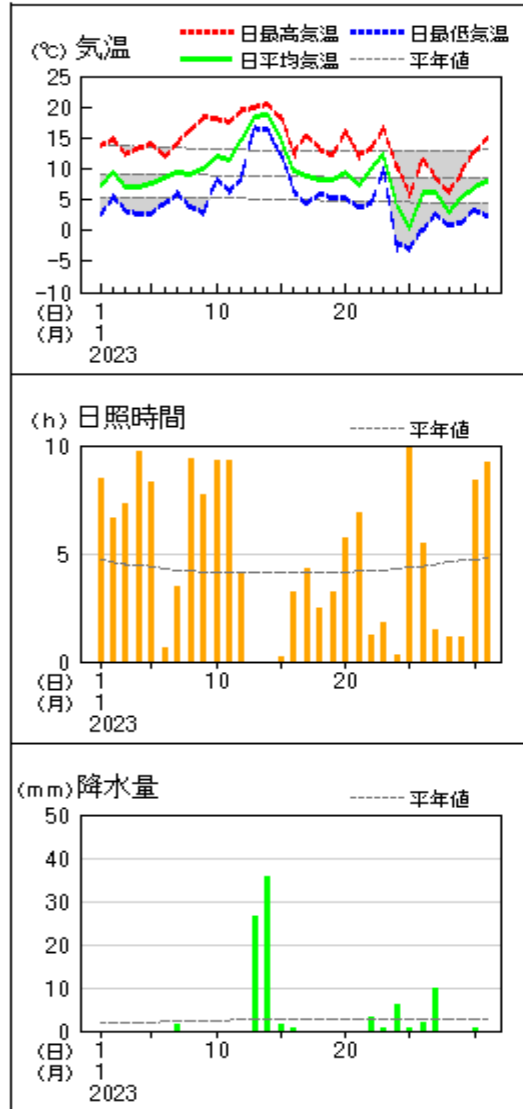


日照時間平年比(%)

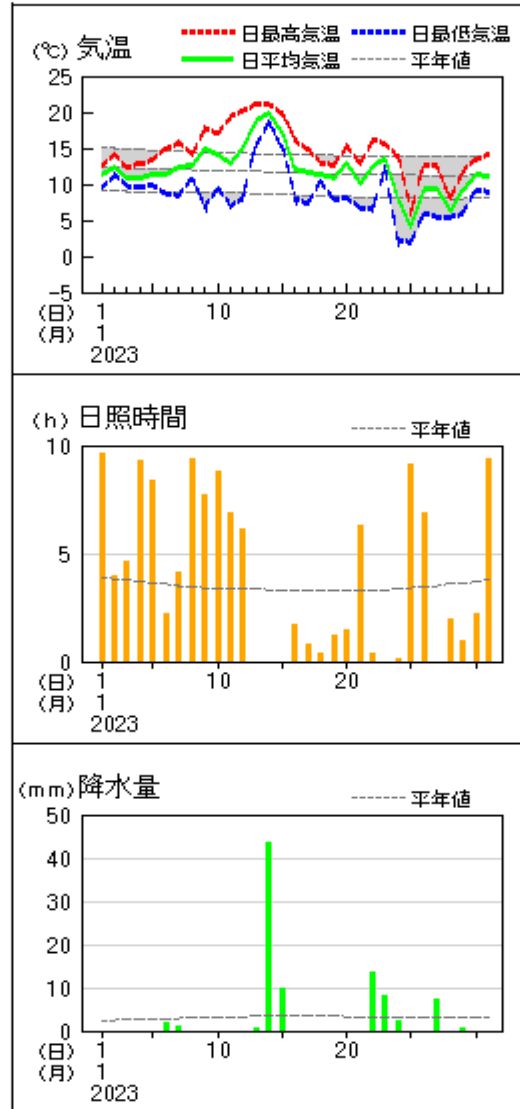


地上気象 気象経過図：2023年01月01日-2023年01月31日

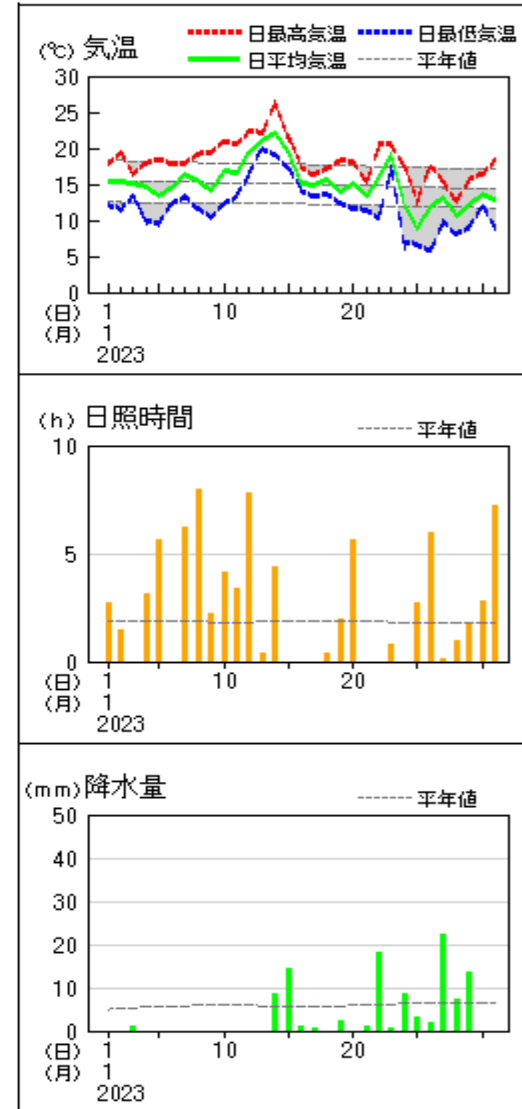
鹿児島



種子島



名瀬



気象月表

地点番号 47823 地点名 阿久根 (鹿児島県)

気象官署名 鹿児島地方気象台 2023年1月

Table with multiple columns: 日付 (Date), 平均気圧 (Avg Pressure), 気温 (Temperature), 相対湿度 (RH), 降水量 (Precipitation), 日照時間 (Sunlight), 風速 (Wind Speed), 天気概況 (Weather Summary). Includes daily data and monthly summaries.















地域気象観測降水量月報

2023年1月 単位:mm 1/3頁

観測所名 日付	阿久根	出水	大口	紫尾山	さつま柏原	中甌	川内	溝辺	八重山	東市来	牧之原	鹿児島	輝北	大隅	加世田	吉ヶ別府
1	0.0	0.0	0.0	0.0	0.0	0.0	0.0	0.0	0.0	0.0	0.0	0.0	0.0	0.0	0.0	0.0
2	0.0	0.0	0.0	0.0	0.0	0.0	0.0	0.0	0.0	0.0	0.0	0.0	0.0	0.0	0.0	0.0
3	0.0	0.0	0.0	0.0	0.0	0.0	0.0	0.0	0.0	0.0	0.0	0.0	0.0	0.0	0.0	0.0
4	0.0	0.0	0.0	0.0	0.0	0.0	0.0	0.0	0.0	0.0	0.0	0.0	0.0	0.0	0.0	0.0
5	0.0	0.0	0.0	0.0	0.0	0.0	0.0	0.0	0.0	0.0	0.0	0.0	0.0	0.0	0.0	0.0
6	0.0	0.0	0.0	0.0	0.0	0.0	2.5	0.0	0.0	0.0	0.0	0.0	0.0	0.0	0.0	0.5
7	3.0	5.5	0.5	7.5	3.5	3.0	2.0	0.5	4.5	0.0	1.5	1.5	0.0	0.0	1.5	3.0
8	0.0	0.0	0.0	0.0	0.0	0.0	0.0	0.0	0.0	0.0	0.0	0.0	0.0	0.0	0.0	0.0
9	0.0	0.0	0.0	0.0	0.0	0.0	0.0	0.0	0.0	0.0	0.0	0.0	0.0	0.0	0.0	0.0
10	0.0	0.0	0.0	0.0	0.0	0.0	0.0	0.0	0.0	0.0	0.0	0.0	0.0	0.0	0.0	0.0
11	0.0	0.0	0.0	0.0	0.0	0.0	0.0	0.0	0.0	0.0	0.0	0.0	0.0	0.0	0.0	0.0
12	0.0	0.0	0.0	0.0	0.0	0.0	0.0	0.0	0.0	0.0	0.0	0.0	0.0	0.0	0.0	0.0
13	38.5	22.0	23.5	65.0	33.5	15.5	30.5	34.5	46.5	47.0	33.0	26.5	13.0	4.5	24.0	26.5
14	50.0	42.5	41.0	61.0	54.5	23.5	45.0	54.0	78.0	65.5	76.0	35.5	37.5	47.0	45.0	117.5
15	1.5	2.0	1.0	3.5	1.0	2.5	1.0	1.5	2.0	1.5	4.0	1.5	2.5	4.0	2.0	7.5
16	2.0	0.0	0.5	2.0	0.5	1.0	2.0	0.5	2.0	1.5	1.0	0.5	1.5	1.0	3.5	0.5
17	3.0	0.0	0.0	1.0	0.0	6.5	3.5	0.0	0.5	0.5	0.0	0.0	0.0	0.0	3.5	0.0
18	0.0	0.0	0.0	0.5	0.0	0.0	0.5	0.0	0.5	0.0	0.0	0.0	0.0	0.0	3.0	0.0
19	0.0	0.0	0.0	0.0	0.0	0.0	0.0	0.0	0.0	0.5	0.0	0.0	0.0	0.0	0.0	0.0
20	0.0	0.0	0.0	0.0	0.0	2.0	0.0	0.0	0.0	0.0	0.0	0.0	0.0	0.0	0.0	0.0
21	0.0	0.0	0.0	0.0	0.0	0.0	0.0	0.0	0.0	0.0	0.0	0.0	0.0	0.0	0.0	0.0
22	1.5	2.0	4.5	2.5	2.0	1.5	0.5	4.0	0.5	0.5	2.5	3.0	4.0	3.5	3.0	10.0
23	3.0	2.5	3.0	5.0	5.0	5.0	4.5	3.0	4.0	2.0	3.5	0.5	2.0	2.0	1.5	3.0
24	2.5	0.5	5.5	5.5	7.0	9.0	5.0	1.5	8.0	9.5	0.5	6.0	0.5	0.5	4.5	2.5
25	0.0	0.5	0.0	1.0	0.0	3.5	0.0	0.0	0.0	1.5	0.0	0.5	0.0	0.0	3.5	0.0
26	0.5	0.0	0.5	3.0	1.0	3.5	2.5	2.0	2.0	1.5	0.5	2.0	1.5	0.0	1.0	0.5
27	8.0	5.5	4.5	9.0	7.0	9.5	9.5	6.5	9.0	16.0	7.5	10.0	10.0	3.0	17.5	13.0
28	0.0	0.0	0.0	1.5	0.0	2.0	0.0	0.0	0.0	1.0	0.0	0.0	0.0	0.0	5.5	0.0
29	1.0	0.5	0.0	2.0	0.5	0.5	0.5	0.0	0.0	0.5	0.0	0.0	0.0	0.0	1.0	0.0
30	1.0	1.0	0.0	2.0	0.5	0.0	0.5	0.0	0.5	0.0	0.0	0.5	0.0	0.0	0.0	0.0
31	0.0	0.0	0.0	0.0	0.0	0.0	0.0	0.0	0.0	0.0	0.0	0.0	0.0	0.0	0.0	0.0
最大日降水量	50.0	42.5	41.0	65.0	54.5	23.5	45.0	54.0	78.0	65.5	76.0	35.5	37.5	47.0	45.0	117.5
起日	14	14	14	13	14	14	14	14	14	14	14	14	14	14	14	14
最大1時間降水量	18.0	15.0	11.5	12.5	21.0	10.5	14.0	13.5	21.5	30.5	16.0	13.0	9.5	13.0	13.5	19.5
起日 時分	14 06:59	14 07:15	14 07:36	13 22:52	14 08:18	14 06:39	14 07:51	14 08:42	14 07:28	14 07:41	14 07:53	14 07:30	14 07:54	14 08:02	14 07:25	14 09:40
最大10分間降水量	6.5	5.0	3.0	3.5	7.0	4.0	5.5	6.0	8.0	10.0	7.0	3.0	2.5	3.5	3.5	6.5
起日 時分	13 19:21	14 07:08	14 07:25	13 22:05	14 07:46	14 06:37	14 07:51	14 08:35	14 06:50	14 07:34	14 09:04	14 07:16	14 07:34	14 07:50	14 06:58	14 09:11
上旬合計	3.0	5.5	0.5	7.5	3.5	5.5	2.0	0.5	4.5	0.0	1.5	1.5	0.0	0.0	1.5	3.5
中旬合計	95.0	66.5	66.0	133.0	89.5	51.0	82.5	90.5	129.5	116.5	114.0	64.0	54.5	56.5	81.0	152.0
下旬合計	17.5	12.5	18.0	31.5	23.0	34.5	23.0	17.0	24.0	32.5	14.5	22.5	18.0	9.0	37.5	29.0
月合計	115.5	84.5	84.5	172.0	116.0	91.0	107.5	108.0	158.0	149.0	130.0	88.0	72.5	65.5	120.0	184.5
1mm以上日数	12	8	7	15	9	15	10	8	9	10	8	8	8	7	15	8
10mm以上日数	2	2	2	2	2	2	2	2	2	3	2	3	3	1	3	4
30mm以上日数	2	1	1	2	2	0	2	2	2	2	2	1	1	1	1	1
50mm以上日数	1	0	0	2	1	0	0	1	1	1	1	0	0	0	0	1
70mm以上日数	0	0	0	0	0	0	0	0	1	0	1	0	0	0	0	1
100mm以上日数	0	0	0	0	0	0	0	0	0	0	0	0	0	0	0	1

地域気象観測降水量月報

2023年1月 単位:mm 2/3 頁

観測所名 日付	志布志	喜入	鹿屋	肝付前田	枕崎	指宿	内之浦	田代	佐多	種子島	中種子	上中	屋久島	尾之間	中之島	平島
1	0.0	0.0	0.0	0.0	0.0	0.0	0.0	0.0	0.0	0.0	0.0	0.0	0.0	0.0	0.0	0.0
2	0.0	0.0	0.0	0.0	0.0	0.0	0.0	0.0	0.0	0.0	0.0	0.0	0.0	0.0	0.0	0.0
3	0.0	0.0	0.0	0.0	0.0	0.0	0.0	0.0	0.0	0.0	0.0	0.0	0.0	0.0	0.0	0.0
4	0.0	0.0	0.0	0.0	0.0	0.0	0.0	0.0	0.0	0.0	0.0	0.0	0.0	0.0	0.0	0.0
5	0.0	0.0	0.0	0.0	0.0	0.0	0.0	0.0	0.0	0.0	0.0	0.0	0.0	0.0	0.0	0.0
6	0.5	0.0	0.0	0.0	0.0	0.0	0.5	0.0	1.0	1.0	2.0	2.0	1.0	3.0	5.0	3.5
7	0.5	2.5	1.0	1.5	0.5	1.0	0.5	1.0	1.0	1.0	0.5	1.0	1.0	0.5	0.0	0.0
8	0.0	0.0	0.0	0.0	0.0	0.0	0.0	0.0	0.0	0.0	0.0	0.0	0.0	0.0	0.0	0.0
9	0.0	0.0	0.0	0.0	0.0	0.0	0.0	0.0	0.0	0.0	0.0	0.0	0.0	0.0	0.0	0.0
10	0.0	0.0	0.0	0.0	0.0	0.0	0.0	0.0	0.0	0.0	0.0	0.0	0.0	0.0	0.0	0.0
11	0.0	0.0	0.0	0.0	0.0	0.0	0.0	0.0	0.0	0.0	0.0	0.0	0.0	0.0	0.0	0.0
12	0.0	0.0	0.0	0.0	0.0	0.0	0.0	0.0	0.0	0.0	0.0	0.0	0.0	0.0	0.0	0.0
13	2.5	17.5	9.0	3.5	19.0	17.0	11.0	3.5	10.0	0.5	1.5	2.0	0.0	10.0	3.5	4.5
14	36.5	46.0	79.5	44.5	53.0	70.0	36.5	56.5	71.5	43.5	39.5	56.5	19.0	57.5	35.5	27.5
15	7.0	3.5	7.5	5.0	2.5	3.0	3.5	4.5	1.5	10.0	6.0	3.0	9.0	0.5	9.0	9.5
16	0.0	1.5	0.0	0.0	0.5	0.5	0.0	1.0	0.5	0.0	1.0	2.0	12.0	0.0	2.0	1.0
17	0.0	0.0	0.0	0.0	0.0	0.0	0.0	0.0	0.0	0.0	1.0	5.0	12.5	0.0	0.5	0.0
18	0.0	0.0	0.0	0.0	1.0	0.0	0.0	0.0	0.0	0.0	0.0	10.0	69.5	0.0	3.0	1.0
19	0.0	0.0	0.0	0.0	0.0	0.0	0.0	0.0	0.0	0.0	0.0	0.0	0.0	0.0	0.0	0.0
20	0.0	0.0	0.0	0.0	0.0	0.0	0.0	0.0	0.0	0.0	0.0	0.0	3.5	0.0	0.0	0.0
21	0.0	0.0	0.0	0.0	0.0	0.0	0.0	0.0	0.0	0.0	0.0	0.0	0.0	0.0	0.0	0.0
22	8.0	6.5	7.0	9.0	4.5	7.0	19.5	7.5	3.5	13.5	17.0	19.0	33.0	31.5	27.5	15.0
23	1.5	2.0	2.0	3.5	0.5	1.5	1.0	1.5	1.5	8.0	10.5	11.5	18.5	5.0	3.0	0.0
24	0.5	13.5	0.0	0.0	6.0	6.0	1.0	2.5	1.0	2.5	7.0	9.5	26.5	2.5	15.0	13.0
25	0.0	0.5	0.0	0.0	2.5	0.5	0.0	0.0	0.0	0.0	0.0	2.5	3.0	0.0	4.0	3.5
26	0.0	1.0	0.5	0.5	0.0	0.0	1.0	1.0	1.0	0.0	0.0	0.0	0.0	0.0	4.0	3.5
27	6.0	14.5	9.5	8.0	19.5	11.0	6.5	10.0	6.5	7.5	6.5	23.0	21.5	4.5	21.0	13.0
28	0.0	0.0	0.0	0.0	1.5	0.5	0.0	0.0	0.0	0.0	0.0	3.5	0.0	0.0	10.0	10.0
29	0.0	0.0	0.0	0.0	1.0	0.0	0.0	0.0	0.0	0.5	0.5	8.0	13.0	0.0	1.0	2.0
30	0.0	0.5	0.0	0.0	0.0	0.0	0.0	0.0	0.5	0.0	0.5	0.5	0.0	0.0	0.0	0.0
31	0.0	0.0	0.0	0.0	0.0	0.0	0.0	0.0	0.0	0.0	0.0	0.0	0.0	0.0	0.0	0.0
最大日降水量	36.5)	46.0	79.5	44.5	53.0	70.0)	36.5	56.5	71.5	43.5	39.5	56.5	69.5)	57.5	35.5	27.5
起日	14	14	14	14	14	14	14	14	14	14	14	14	18	14	14	14
最大1時間降水量	6.5)	9.5	12.0	10.0	9.5	12.0)	6.5	13.5	17.0	6.0	8.0	20.0	15.0)	14.0	19.0	16.5
起日 時分	14 08:11	14 08:02	14 10:51	14 10:56	14 09:22	14 07:43	14 05:03	14 08:41	14 08:59	14 13:31	23 00:04	14 12:15	18 08:52	22 23:49	14 14:31	14 14:43
最大10分間降水量	2.0)	3.0	3.5	3.0	4.5	3.5)	3.0	8.0	5.0	3.0	5.5	7.0	5.5	4.5	8.5	12.5
起日 時分	14 07:48	14 07:21	14 09:31	14 10:07	14 11:54	14 07:40	14 12:57	14 08:30	14 08:31	14 13:18	14 13:09	14 11:50	18 08:38	13 23:58	14 13:51	14 13:55
上旬合計	1.0	2.5	1.0	1.5	0.5	1.5	0.5	2.0	2.0	3.0	2.5	2.0	4.0	5.5	4.0	15.0
中旬合計	46.0)	68.5	96.0	53.0	76.0	90.5	51.0	65.5	83.5	54.0	49.0	78.5	125.5	68.0	53.5	43.5
下旬合計	16.0	38.5	19.0	21.0	35.5	26.5)	29.0	22.5	14.0	32.0	42.0	77.5	115.5)	43.5	85.5	60.0
月合計	63.0)	109.5	116.0	75.5	112.0	118.5)	80.5	90.0	99.5	89.0	93.5	158.0	245.0)	117.0	143.0	118.5
1mm以上日数	6)	10	7	7	10	8)	8	11	10	8	10	15	14)	7	14	13
10mm以上日数	1)	4	1	1	3	3)	3	2	2	3	3	5	9)	3	5	6
30mm以上日数	1)	1	1	1	1	1)	1	1	1	1	1	1	2)	2	1	0
50mm以上日数	0)	0	1	0	1	1)	0	1	1	0	0	1	1)	1	0	0
70mm以上日数	0)	0	1	0	0	1)	0	0	1	0	0	0	0)	0	0	0
100mm以上日数	0)	0	0	0	0	0)	0	0	0	0	0	0	0)	0	0	0



地域気象観測降水量月報

2023年1月 単位:mm 3/3頁

観測所名 日付	諏訪之瀬島	小宝島	宝島	笠利	名瀬	喜界島	古仁屋	天城	伊仙	沖永良部	与論島
1	0.0	0.0	0.0	0.0	0.0	0.0	0.0	0.0	0.0	0.0	0.0
2	0.0	0.0	0.0	0.0	0.0	0.0	0.0	0.0	0.0	0.0	0.0
3	0.0	0.0	1.0	0.0	1.0	0.0	0.0	1.0	0.0	1.0	6.0
4	0.0	0.0	0.0	0.0	0.0	0.0	0.0	0.0	0.0	0.0	0.0
5	0.0	0.0	0.0	0.0	0.0	0.0	0.0	0.0	0.0	0.0	0.0
6	2.5)	2.5	5.5	0.0	0.0	4.0	2.0	2.0	2.0	1.0	3.0
7	0.0	0.0	0.0	0.0	0.0	0.0	0.0	0.0	0.0	0.0	0.0
8	0.0	0.0	0.0	0.0	0.0	0.0	0.0	0.0	0.0	0.0	0.0
9	0.0	0.0	0.0	0.0	0.0	0.0	0.0	0.0	0.0	0.0	0.0
10	0.0	0.0	0.0	0.0	0.0	0.0	0.5	0.0	0.0	0.0	0.0
11	0.0	0.0	0.0	0.0	0.0	0.0	0.0	0.0	0.0	0.0	0.0
12	0.0	0.0	0.0	0.0	0.0	0.0	0.0	0.0	0.0]	0.0	0.0
13	5.0	5.0	4.0	0.0	0.0	0.0	0.0	0.0	0.0	0.0	0.0
14	20.0	24.5	31.0	9.5	8.5	10.0	9.0	1.5	0.0	0.0	0.0
15	1.5	0.5	2.0	4.0	14.5	5.0	10.0	11.0	15.5	8.0	8.5
16	1.5	0.0	0.5	2.0	1.0	0.5	0.5	1.5	0.5	0.5	0.5
17	0.0	0.0	0.0	0.0	0.5	0.0	0.0	1.0	1.0	2.0	1.5
18	1.0	0.0	0.0	0.0	0.0	0.0	0.0	0.0	0.0	0.0	0.0
19	0.0	0.0	1.0	2.5	2.5	0.5	0.5	0.0	0.0]	0.0	0.0
20	0.0	0.0	0.0	0.0	0.0	0.0	0.0	0.0	0.0	0.0	0.0
21	0.0	0.0	0.0	0.0	1.0	0.5	0.0	0.0	0.0	2.0	0.0
22	15.5	32.5	36.5	16.5	18.0	23.5	23.0	6.0	9.5	6.0	3.0
23	0.0	0.0	1.0	0.0	0.5	0.5	0.5	0.5	3.0	0.5	0.5
24	9.5	10.5	7.0	10.5	8.5	4.0	5.0	3.5	1.5	2.0	2.5
25	3.0	4.0	5.0	3.0	3.0	3.5	4.5	3.5	3.0	2.0	2.0
26	3.5	1.5	6.0	2.0	2.0	0.0	0.0	0.5	1.5	0.0	0.0
27	14.5	19.0	10.0	14.5	22.5	21.0	17.0	10.0	22.5	3.5	9.5
28	8.0	5.0	9.0	4.0	7.5	10.5	11.5	4.0	4.0	3.0	1.0
29	3.0	2.0	3.5	5.5	13.5	5.0	3.0	0.0	0.0	0.5	0.5
30	2.0	0.0	0.0	0.0	0.0	0.0	0.0	0.0	0.0	0.0	0.0
31	0.0	0.0	0.0	0.0	0.0	0.0	0.0	0.0	0.0	0.0	0.0
最大日降水量	20.0	32.5	36.5	16.5	22.5	23.5	23.0	11.0	22.5)	8.0	9.5
起日	14	22	22	22	27	22	22	15	27	15	27
最大1時間降水量	8.5	13.5	18.0	7.5	11.5	14.5	10.5	8.0	21.0)	5.0	6.0
起日 時分	14 15:10	22 19:46	22 19:25	22 19:13	27 05:59	22 19:11	22 17:09	27 04:29	27 04:49	15 02:45	27 04:32
最大10分間降水量	3.0	4.5	5.0	3.5	5.0	5.5	5.0	3.5	15.0)	3.0	5.0
起日 時分	14 14:34	27 03:05	22 18:58	27 05:52	27 05:31	22 18:45	14 23:44	27 04:13	27 04:11	22 18:28	27 03:42
上旬合計	2.5	2.5	6.5	0.0	1.0	4.0	2.5	3.0	2.0	2.0	9.0
中旬合計	29.0	30.0	38.5	18.0	27.0	16.0	20.0	15.0	17.0)	10.5	10.5
下旬合計	59.0	74.5	78.0	56.0	76.5	68.5	64.5	28.0	45.0	19.5	19.0
月合計	90.5	107.0	123.0	74.0	104.5	88.5	87.0	46.0	64.0)	32.0	38.5
1mm 以上日数	14	10	14	11	13	9	9	11	10)	10	9
10mm 以上日数	3	4	3	3	4	4	4	2	2)	0	0
30mm 以上日数	0	1	2	0	0	0	0	0	0)	0	0
50mm 以上日数	0	0	0	0	0	0	0	0	0)	0	0
70mm 以上日数	0	0	0	0	0	0	0	0	0)	0	0
100mm 以上日数	0	0	0	0	0	0	0	0	0)	0	0













### 地域気象観測風向・風速月報

2023年1月 単位:(m/s) 7/7 頁

観測所名	伊仙						沖永良部						与論島					
	平均	最大	最大風向	最大瞬間	最大瞬間風向	最多	平均	最大	最大風向	最大瞬間	最大瞬間風向	最多	平均	最大	最大風向	最大瞬間	最大瞬間風向	最多
1	2.5	5.6	NNE	10.0	NE	NNE	6.1	7.8	NNE	10.8	NNE	NNE	5.1	6.7	NNE	9.8	NE	NE
2	1.8	3.1	NNE	6.4	NNE	N	5.2	7.5	N	10.8	N	N	4.4	6.9	NNE	10.3	NNE	NNE
3	2.1	4.5	NNE	8.0	NNE	NNE	6.1	9.1	N	12.3	N	N	5.4	8.2	N	11.3	NNE	NNE
4	2.7	6.1	NNE	9.9	NNE	N	7.2	9.2	NNE	12.3	NNE	N	6.2	8.0	NNE	12.3	NNE	NNE
5	3.4	6.5	NE	12.4	NE	NE	6.3	9.5	NE	12.3	NNE	ENE	4.9	7.1	ENE	10.8	ENE	ENE
6	1.7	3.2	ESE	5.5	ESE	NNE	2.9	5.7	NW	9.3	NW	E	2.7	5.6	N	7.7	N	E
7	2.5	5.1	NNW	12.1	NNW	NNW	7.5	10.1	NW	14.4	NW	NNW	7.4	10.8	NW	13.9	NNW	NNW
8	2.2	4.1	NE	7.1	NE	NNW	3.7	7.0	NNW	10.8	N	NNE	3.5	6.5	N	9.3	NNW	NE
9	1.6	2.9	SE	7.0	NNE	N	1.9	3.7	NE	5.1	NE	E	2.2	3.8	ESE	7.2	SE	E
10	2.9	5.1	NE	9.1	NNE	ENE	3.7	7.3	ENE	9.8	ENE	ENE	3.1	5.3	ENE	8.2	ENE	ENE
11	3.8	5.7	E	9.7	E	E	6.3	9.3	ESE	12.9	E	E	5.2	7.3	ESE	11.3	ESE	E
12	5.4]	7.4]	SE]	12.1]	ESE]	ESE]	6.6	9.0	ESE	13.4	ESE	ESE	7.4	10.6	SE	14.4	SE	SE
13	6.0	7.4	SE	11.4	SE	S	7.5	10.6	S	14.4	S	S	7.8	10.4	SSE	13.9	SSE	SSE
14	5.9	8.7	SW	12.5	SW	SW	7.8	11.1	SSW	13.9	SSW	SSW	5.8	9.7	S	12.9	S	S
15	4.8	7.2	NW	11.7	NW	WSW	6.6	11.4	NNW	15.4	NW	SW	6.8	12.2	NNW	14.9	NW	NNW
16	3.7	6.2	NNW	11.4	NNW	NNW	9.0	11.5	NNW	17.0	NNW	NNW	9.7	13.2	NNW	17.0	NNW	NNW
17	3.2	5.6	NNW	8.6	N	NNW	5.7	8.0	NW	11.8	NW	NW	6.2	9.3	NW	11.8	NNW	NNW
18	2.6	6.0	NW	10.1	NW	NNW	6.0)	9.2)	NW)	13.4)	NW)	NW	7.1	9.6	NNW	12.9	NNW	NNW
19	2.8]	3.7]	NW]	5.6]	NNW]	NNW]	3.8	6.1	NW	8.7	NW	NW	4.4	6.2	NW	8.2	NNW	NW
20	2.9	5.7	NW	9.4	NNW	NNW	6.1	9.7	N	13.4	NNE	NNW	5.9	8.3	N	12.9	NNE	NNW
21	3.4	6.8	NNE	10.8	NE	NE	4.5	8.2	NE	10.3	NE	NNE	3.4	5.9	ENE	8.7	ENE	NNE
22	6.3	10.7	SW	15.9	SSW	ESE	7.9	12.8	S	17.5	SSW	ESE	7.2	11.4	SSE	15.9	S	ESE
23	3.3	7.1	WSW	11.0	WSW	NNE	4.6	7.2	NNE	9.8	N	NNW	4.6	9.4	NW	13.4	NNW	N
24	6.0	10.9	NW	21.5	NW	NNW	12.4	18.0	NW	26.7	NW	NNW	13.1	19.4	NNW	25.7	NNW	NNW
25	4.0	6.6	NNW	11.5	NNW	N	8.0	14.8	N	22.1	NNW	NNE	6.9	15.0	NNW	20.6	NNW	NNE
26	3.3	6.0	SE	9.5	ESE	SE	3.6	7.9	S	12.3	S	SE	3.3	7.1	SE	9.8	S	SE
27	6.1	9.6	NW	17.1	NW	NW	11.3	15.8	NW	22.6	NNW	NW	12.5	17.7	NNW	23.7	NNW	NNW
28	4.6	8.3	NNW	14.3	NNW	NNW	9.3	13.1	N	18.0	N	NNW	10.2	14.1	NNW	19.0	NNW	NNW
29	3.3	6.1	NW	10.0	NNW	NNW	5.6	8.7	NNW	13.9	NNW	NW	6.2	9.1	NNW	11.3	NNW	NNW
30	2.6	5.2	NW	9.0	NNW	NNW	5.7	7.9	NW	11.3	N	NNW	5.9	8.9	NNW	12.3	N	NNW
31	2.5	3.8	SSW	6.1	SSW	NNW	2.2	4.4	NNW	6.7	NNW	S	2.3	4.7	SSE	7.7	SSE	S
月最大		10.9)	NW	21.5)	NW			18.0	NW	26.7	NW			19.4	NNW	25.7	NNW	
起日		24		24				24		24				24		24		
上旬平均	2.3					N	5.1					NNE	4.5					NNE
中旬平均	4.1)					NNW)	6.5					NW	6.6					NNW
下旬平均	4.1					NNW	6.8					NNW	6.9					NNW
月平均	3.5)					NNW)	6.2					NNW	6.0					NNW
10m/s 以上日数		2)						10						10				
15m/s 以上日数		0)						2						3				
20m/s 以上日数		0)						0						0				
30m/s 以上日数		0)						0						0				



### 地域気象観測気温月報

2023年1月

単位:℃ 1/5頁

観測所名 日付	阿久根			大口			さつま柏原			中甌			川内			溝辺			東市来		
	平均	最高	最低	平均	最高	最低	平均	最高	最低	平均	最高	最低	平均	最高	最低	平均	最高	最低	平均	最高	最低
1	7.6	11.9	4.3	1.9	10.8	-5.1	2.6	11.3	-4.8	10.9	12.3	9.1	4.3	12.0	-1.4	5.1	11.1	-0.4	5.9	12.0	0.2
2	8.5	12.2	5.6	3.4	11.9	-1.9	4.5	12.4	-1.8	11.0	12.8	9.4	5.7	12.4	-1.2	6.6	12.3	-1.9	8.0	13.6	2.3
3	7.0	10.9	3.3	1.0	9.2	-5.3	2.1	10.6	-4.1	9.7	11.5	8.8	3.9	10.9	-1.0	4.1	9.7	-0.5	6.5	11.7	1.4
4	6.8	11.4	3.8	0.7	9.9	-6.3	1.9	10.8	-5.0	9.7	11.8	6.7	3.6	12.2	-1.9	3.9	11.1	-2.0	6.0	12.6	-1.0
5	7.5	11.4	4.2	1.4	11.5	-5.8	2.2	11.8	-5.4	10.2	12.5	7.0	3.9	12.5	-1.6	4.9	11.3	-2.3	5.5	12.7	-0.9
6	8.3	11.6	5.5	2.3	10.2	-4.4	3.2	10.7	-4.0	8.8	10.7	7.0	4.8	10.5	-0.6	5.1	10.0	-1.1	7.0	11.6	1.9
7	9.8	13.6	5.9	5.4	10.1	-0.7	6.7	12.0	0.4	11.2	14.2	8.3	8.0	12.2	2.8	6.1	10.9	1.5	9.2	13.5	4.7
8	8.2	12.9	5.5	2.8	13.7	-4.7	3.8	14.8	-3.5	10.3	14.1	5.8	5.4	13.9	-0.7	6.1	14.2	-1.6	7.1	14.8	1.5
9	11.4	16.7	3.5	4.8	17.1	-5.7	5.6	17.2	-5.0	12.1	17.9	5.3	7.1	17.4	-1.3	7.3	16.5	-2.8	8.6	17.3	0.0
10	10.6	14.4	6.3	6.4	17.2	-1.3	7.7	17.6	0.0	12.2	15.9	7.2	9.1	17.8	3.0	8.9	14.9	1.6	10.7	17.6	5.2
11	10.3	16.0	5.2	5.5	18.0	-3.6	6.4	18.4	-3.3	13.2	17.9	7.1	8.9	19.3	1.5	7.9	16.5	-0.7	10.2	18.5	2.6
12	14.6	19.5	8.3	9.6	20.1	-0.6	10.7	20.8	0.4	17.1	19.4	14.7	13.2	20.6	5.5	11.9	18.5	3.9	14.6	20.3	7.5
13	17.9	20.2	16.0	14.2	17.7	9.4	14.2	19.0	9.3	19.3	20.9	17.7	17.4	19.7	14.2	15.1	17.5	12.5	16.7	19.4	13.8
14	17.2	18.8	13.5	16.4	18.8	11.4	17.4	19.6	13.2	18.4	19.7	16.5	18.1	20.2	13.7	16.5	18.5	12.2	18.0	20.1	13.1
15	13.0	15.1	11.1	11.7	16.1	9.0	12.7	16.3	10.4	14.6	16.6	11.4	13.3	17.1	11.5	12.2	15.8	10.0	13.2	17.0	11.2
16	9.0	11.3	7.8	7.4	10.5	2.5	8.0	11.0	3.5	9.5	11.5	8.6	8.4	11.5	4.1	6.6	10.1	2.0	8.3	11.3	2.3
17	7.6	10.5	5.2	4.7	12.3	-1.3	5.8	12.9	-1.1	9.1	11.0	6.0	6.7	12.5	1.8	5.7	12.5	0.3	7.1	13.3	1.0
18	7.5	8.9	6.5	5.9	10.4	2.0	6.6	10.9	1.5	9.5	11.1	8.8	7.4	10.2	5.7	5.7	10.6	1.1	7.7	10.8	6.1
19	6.9	9.7	5.2	2.9	9.1	-1.4	4.4	11.1	-0.1	9.1	10.6	7.9	6.4	11.5	2.8	4.8	9.4	0.6	6.7	11.8	2.3
20	8.5	13.7	5.9	4.9	12.8	-1.0	5.6	13.8	-1.2	9.9	14.4	7.2	7.2	14.4	1.9	6.1	13.3	1.0	7.9	14.9	1.3
21	6.1	10.2	3.1	2.0	9.9	-3.3	3.1	10.5	-2.8	8.1	10.2	5.2	4.8	10.3	0.4	3.0	10.2	-2.7	5.6	11.2	0.3
22	6.9	10.0	1.8	4.1	11.2	-3.9	4.5	11.3	-3.6	9.7	11.8	4.3	6.8	10.9	-0.6	5.4	11.5	-1.3	8.5	11.9	-0.1
23	9.1	11.5	7.2	9.4	14.6	7.6	9.9	14.3	7.8	11.2	12.5	9.8	10.6	14.1	8.6	9.2	14.6	7.1	11.2	15.0	8.9
24	3.4	9.6	-2.7	1.1	7.9	-4.1	2.2	9.1	-3.2	4.3	11.5	-1.1	3.1	9.2	-2.7	0.7	7.2	-5.0	3.5	9.1	-2.6
25	-0.2	3.1	-2.9	-2.3	1.7	-5.6	-1.4	2.3	-4.9	2.0	4.0	-0.4	-0.2	4.1	-2.8	-3.4	0.9	-8.3	-0.3	3.7	-3.4
26	4.9	10.8	0.4	2.3	9.6	-4.9	3.0	10.4	-4.4	6.6	9.8	2.4	4.8	11.4	-1.8	3.3	10.1	-4.9	5.3	11.7	-1.2
27	5.3	7.5	2.2	3.6	5.7	1.4	4.2	6.9	0.5	7.0	10.2	3.7	5.1	7.0	2.6	3.1	6.2	-0.5	5.4	7.7	2.1
28	2.3	3.9	1.1	0.5	3.5	-4.5	1.4	3.5	-3.7	4.3	5.7	3.1	2.3	4.4	-0.9	0.0	4.0	-3.8	1.9	4.3	0.5
29	4.4	7.9	1.4	1.5	6.6	-3.8	2.2	7.9	-3.1	7.9	10.5	5.6	3.3	7.2	0.0	2.6	7.4	-3.9	3.9	9.1	0.4
30	7.0	10.3	3.2	3.1	9.3	-3.1	4.3	10.8	-2.9	9.4	11.0	7.3	5.4	10.4	0.3	4.3	9.8	-2.1	6.0	12.0	0.5
31	6.3	11.9	0.2	2.1	12.5	-6.0	3.1	13.3	-5.2	8.4	13.0	4.2	4.9	13.1	-1.6	4.0	12.2	-4.4	6.1	13.3	-1.4
月極値		20.2	-2.9		20.1	-6.3		20.8	-5.4		20.9	-1.1		20.6	-2.8		18.5	-8.3		20.3	-3.4
起日		13	25		12	4		12	5		13	24		12	25		14	25		12	25
上旬平均	8.6	12.7	4.8	3.0	12.2	-4.1	4.0	12.9	-3.3	10.6	13.4	7.5	5.6	13.2	-0.1	5.8	12.2	-0.6	7.5	13.7	1.5
中旬平均	11.3	14.4	8.5	8.3	14.6	2.6	9.2	15.4	3.3	13.0	15.3	10.6	10.7	15.7	6.3	9.3	14.3	4.3	11.0	15.7	6.1
下旬平均	5.0	8.8	1.4	2.5	8.4	-2.7	3.3	9.1	-2.3	7.2	10.0	4.0	4.6	9.3	0.1	2.9	8.6	-2.7	5.2	9.9	0.4
月平均	8.2	11.9	4.8	4.5	11.6	-1.5	5.4	12.4	-0.8	10.2	12.8	7.2	6.9	12.6	2.0	5.9	11.6	0.2	7.8	13.0	2.6
0°C未満日数	1	0	2	1	0	24	1	0	21	0	0	2	1	0	13	1	0	18	1	0	7
25°C以上日数	0	0	0	0	0	0	0	0	0	0	0	0	0	0	0	0	0	0	0	0	0
30°C以上日数		0			0			0			0			0			0			0	
35°C以上日数		0			0			0			0			0			0			0	
積算気温	95			42			55			172			73			56			95		

地域気象観測気温月報

2023年1月 単位:℃ 2/5頁

観測所名	牧之原			鹿兒島			輝北			加世田			志布志			喜入			鹿屋		
	平均	最高	最低	平均	最高	最低	平均	最高	最低	平均	最高	最低	平均	最高	最低	平均	最高	最低	平均	最高	最低
1	5.0	10.1	2.0	7.5	13.8	2.8	5.4	9.5	2.6	6.3	12.1	-0.5	7.0	14.3	0.7	6.6	14.1	0.8	6.0	13.1	-0.9
2	6.4	10.9	3.7	9.3	14.8	5.6	6.7	10.7	4.1	8.6	13.2	3.1	8.8	15.4	4.1	9.3	15.0	3.2	7.2	13.7	2.0
3	4.3	8.7	2.1	7.1	12.3	3.2	4.4	8.1	2.6	7.7	11.3	3.5	6.8	12.7	2.7	6.3	12.6	1.6	5.4	11.5	0.6
4	4.5	10.0	1.2	7.2	13.4	2.8	4.5	9.2	1.6	5.7	12.1	0.3	6.6	13.8	1.2	5.9	13.9	0.2	5.2	13.2	-1.1
5	5.1	10.1	1.4	7.7	14.0	2.8	5.3	9.7	0.0	5.4	13.0	-0.4	6.6	14.1	-0.4	6.8	13.6	0.6	5.2	13.4	-1.8
6	5.8	9.2	2.3	8.5	12.1	4.3	6.0	9.4	2.2	7.0	11.2	2.3	7.0	13.1	1.5	7.8	12.7	2.8	6.6	12.9	0.5
7	6.5	9.6	3.8	9.4	14.1	6.1	6.6	9.1	3.0	10.5	13.7	6.3	7.9	14.2	3.5	9.7	15.1	3.3	8.9	12.8	4.6
8	6.3	11.5	3.0	9.0	16.4	3.8	6.4	11.7	2.1	7.2	13.7	1.6	6.9	16.5	0.3	7.0	14.9	1.2	6.7	14.8	0.6
9	8.9	13.7	1.9	10.1	18.4	2.8	8.4	14.0	0.2	10.1	18.2	0.8	9.2	18.8	-0.1	8.1	16.2	-0.1	8.5	17.0	-1.8
10	8.6	14.2	3.5	12.0	18.1	8.1	8.5	14.2	3.4	11.4	17.2	5.1	9.6	17.3	3.8	12.3	16.7	6.9	10.0	15.9	4.1
11	8.1	15.6	2.4	11.4	17.5	6.3	7.2	14.8	1.0	10.3	19.0	2.5	8.9	16.4	2.0	9.5	18.2	3.1	7.2]	17.6]	0.7]
12	9.9]	15.3]	5.7]	14.7	19.5	8.5	10.5	16.8	4.1	15.0	20.5	7.7	13.1	19.1	5.2	13.5	20.7	6.5	12.6	20.5	3.7
13	13.9	17.2	9.6	18.3	19.9	16.6	13.4	17.2	8.5	18.2	21.0	14.4	17.7	19.8	16.0	17.3	21.7	12.3	16.5	21.3	11.1
14	16.2	18.0	14.2	18.6	20.4	16.3	16.4	18.3	14.5	18.8	20.6	15.2	17.9	19.9	15.2	19.0	21.1	14.7	18.5	20.1	15.2
15	11.9	14.5	9.2	14.7	18.4	12.4	12.0	15.7	9.4	14.6	17.5	12.5	14.2	17.4	11.5	13.9	18.5	11.8	14.9	17.9	12.3
16	5.9	9.3	2.7	9.6	12.5	6.4	6.1	9.4	3.6	9.4	13.0	2.8	8.8	12.7	3.2	9.4	12.2	6.6	8.8	12.6	1.5
17	5.6	10.4	1.3	8.8	15.3	4.4	5.7	10.6	0.2	7.4	12.5	2.2	7.4	15.1	1.8	8.6	14.4	2.9	6.7	14.0	-0.1
18	5.1	9.3	2.7	8.3	13.2	6.0	4.9	8.1	2.5	7.7	9.7	5.1	7.0]	13.0]	3.9]	8.4	13.1	5.7	8.0	12.8	2.4
19	4.6	8.2	1.2	8.3	12.4	5.2	2.8]	5.3]	1.0]	6.8	12.6	2.8	6.0	13.4	0.3	7.6	12.4	4.1	5.5	12.7	-0.4
20	5.8	11.0	2.8	9.5	16.2	5.2	7.3]	11.8]	3.4]	8.6	15.1	2.8	7.7	15.7	0.9	9.3	15.6	3.1	8.0	14.8	0.9
21	3.2	8.1	-0.5	7.4	12.2	3.8	3.8	8.6	-1.0	6.6	10.7	1.3	5.4	12.1	-0.3	7.0	12.7	1.9	5.7	11.7	-1.0
22	4.9	9.1	0.6	10.1	13.2	4.4	5.0	9.2	-0.6	8.3	14.2	0.1	7.2	15.0	0.7	10.2	13.8	2.0	8.4	12.5	4.3
23	7.8	11.1	5.9	12.3	16.7	10.1	8.0	10.9	5.9	11.7	15.5	9.4	10.0	13.4	8.3	12.1	16.3	9.8	10.8	15.1	8.7
24	0.1	6.6	-5.7	3.8	10.5	-2.0	1.0	7.6	-4.7	5.1	11.7	-0.3	3.5	8.9	-2.6	4.3	11.1	-0.9	4.4	9.8	-0.9
25	-3.4	1.0	-6.9	0.5	5.5	-3.0	-2.8	1.2	-5.8	0.4	4.2	-2.7	-0.3	5.7	-5.9	0.0	4.7	-4.3	0.3	4.9	-3.3
26	2.8	8.4	-3.3	6.3	11.5	0.2	3.3	9.5	-3.3	5.6	12.4	-1.4	5.2	12.8	-2.6	5.3	10.6	-0.5	4.7	11.7	-3.4
27	2.7	6.3	-1.1	6.3	8.5	2.8	3.4	7.2	-0.2	7.3	10.4	3.9	5.1	9.8	-0.1	6.2	9.0	2.2	5.9	9.8	2.1
28	-0.8	2.3	-3.1	3.1	6.3	0.8	-0.1	3.3	-2.5	3.0	5.8	0.5	1.6	8.2	-2.1	2.9	6.4	-0.5	3.0	7.4	-2.5
29	1.9	6.6	-3.3	5.2	9.4	1.3	2.5	6.5	-3.0	4.4	8.2	0.9	3.5	11.3	-2.8	4.7	10.1	0.0	3.9	10.9	-2.6
30	4.3	8.5	0.2	7.2	12.8	3.4	5.0	8.5	1.9	8.7	12.1	3.2	6.6	13.2	1.8	7.1	12.9	2.2	6.7	11.9	0.3
31	4.1	10.0	-1.6	7.9	15.2	2.3	4.4	10.9	-2.5	6.8	14.1	0.4	6.3	15.4	-0.9	5.9	13.6	-0.4	5.8	13.8	-2.3
月極値		18.0)	-6.9)		20.4	-3.0		18.3)	-5.8)		21.0	-2.7		19.9)	-5.9)		21.7	-4.3		21.3)	-3.4)
起日		14	25		14	25		14	25		13	25		14	25		13	25		13	26
上旬平均	6.1	10.8	2.5	8.8	14.7	4.2	6.2	10.6	2.2	8.0	13.6	2.2	7.6	15.0	1.7	8.0	14.5	2.1	7.0	13.8	0.7
中旬平均	8.6)	12.6)	5.1)	12.2	16.5	8.7	9.5)	13.9)	5.5)	11.7	16.2	6.8	11.3)	16.6)	6.2)	11.7	16.8	7.1	11.1)	16.3)	5.2)
下旬平均	2.5	7.1	-1.7	6.4	11.1	2.2	3.0	7.6	-1.4	6.2	10.8	1.4	4.9	11.4	-0.6	6.0	11.0	1.0	5.4	10.9	-0.1
月平均	5.5)	10.0)	1.7)	9.0	14.0	5.0	5.9)	10.3)	1.7)	8.5	13.4	3.4	7.7)	14.2)	2.2)	8.5	14.0	3.3	7.6)	13.5)	1.8)
0℃未満日数	2)	0	8)	0	0	2	2)	0	9)	0	0	5	1)	0	10)	0	0	6	0)	0	13)
25℃以上日数	0)	0)	0	0	0	0	0)	0)	0	0	0	0	0)	0)	0	0	0	0	0)	0)	0
30℃以上日数		0)			0			0)			0			0)			0			0)	
35℃以上日数		0)			0			0)			0			0)			0			0)	
積算気温	42)			122			52)			121			73)			98			83)		

地域気象観測気温月報

2023年1月 単位:℃ 3/5頁

観測所名	肝付前田			枕崎			指宿			内之浦			田代			種子島			中種子		
	平均	最高	最低	平均	最高	最低	平均	最高	最低	平均	最高	最低	平均	最高	最低	平均	最高	最低	平均	最高	最低
1	7.1	13.7	-0.4	7.7	12.7	2.6	7.6	13.7	1.6	9.0	14.7	0.5	3.6	11.4	-3.1	11.4	12.7	9.7	8.8	11.6	6.4
2	8.7	15.1	2.7	9.5	13.7	5.5	9.4	14.2	5.4	10.8	15.5	3.8	5.7	12.5	-0.3	12.4	14.1	11.3	10.0	13.4	8.2
3	7.2	12.6	1.0	7.9	11.6	4.3	6.9	12.8	1.7	8.1	12.4	0.8	3.7	10.3	-2.0	10.8	12.3	9.8	8.4	10.9	6.7
4	5.8	14.2	-1.4	6.8	12.6	2.4	7.2	13.4	2.8	7.8	13.9	0.2	3.2	11.4	-3.7	10.9	12.8	9.6	8.2	11.3	6.0
5	5.9	14.2	-1.7	6.9	13.0	1.6	7.2	13.2	1.5	6.9	14.5	0.4	3.5	11.3	-3.8	11.5	13.3	10.0	8.9	12.1	6.5
6	6.6	13.8	0.9	7.8	12.6	3.8	8.2	12.8	3.3	9.3	14.8	4.9	5.9	12.6	-0.3	11.3	15.0	8.7	9.9	14.1	6.8
7	9.1	14.5	4.0	11.1	14.2	6.4	9.9	14.2	5.7	10.1	14.0	3.6	8.2	12.8	2.3	12.5	15.8	8.4	10.7	13.4	7.0
8	7.8	15.7	-0.2	8.2	14.4	3.2	7.1	14.7	2.0	6.6	16.2	0.7	4.1	13.2	-2.4	12.7	14.2	10.7	9.6	13.2	6.7
9	9.1	17.6	-1.0	10.7	18.4	2.5	8.3	15.8	-0.1	9.6	18.2	-1.8	6.2	15.5	-3.9	14.8	17.8	6.8	12.5	16.0	4.0
10	9.9	15.8	3.7	12.2	17.2	7.3	11.4	16.4	5.6	10.1	15.9	3.0	7.7	16.0	1.2	14.1	17.2	9.4	12.0	14.5	9.3
11	8.5	18.1	1.2	12.1	17.2	5.8	10.0	17.2	4.7	8.7	17.7	2.1	6.9	17.4	-1.4	12.9	19.3	7.0	12.1	17.1	6.2
12	12.0	21.0	3.2	17.5	19.6	14.5	14.1	21.2	6.0	13.1	20.6	5.4	12.2	19.0	2.0	14.8	20.1	7.9	14.5	19.0	9.4
13	16.1	21.7	11.3	19.8	21.0	18.6	18.5	21.6	16.2	18.1	20.8	13.9	17.2	19.8	15.0	19.0	21.1	15.5	17.5	19.7	15.2
14	18.6	20.1	15.9	18.9	20.6	16.4	18.5	20.3	14.6	18.2	21.1	14.8	17.9	19.7	15.3	19.9	21.2	18.6	18.1	19.1	17.1
15	14.7	17.1	12.5	14.5	17.8	12.1	14.3	17.3	12.1	14.8	16.6	11.8	14.1	16.4	11.6	17.2	19.8	15.2	15.4	17.2	12.6
16	9.1	12.7	2.5	9.5	12.3	5.9	9.4	12.3	6.1	9.8	14.4	3.6	7.5	12.1	0.5	12.2	16.1	8.0	9.7	13.3	4.2
17	6.9	14.9	-0.1	8.7	12.7	5.0	9.3	14.8	5.2	8.7	14.9	2.0	6.0	12.3	-1.1	11.6	14.8	7.3	9.7	13.1	3.3
18	7.8	13.6	3.3	7.8	12.3	5.9	8.7	13.2	5.6	9.2	12.8	6.0	7.1	11.6	0.2	11.5	13.0	10.5	8.9	10.8	7.2
19	5.8	13.9	0.0	7.7	12.9	4.4	7.4	11.9	3.6	6.8	13.9	0.5	3.8	10.9	-1.8	10.9	12.7	7.9	8.6	11.9	4.1
20	7.5	15.9	0.7	9.8	15.4	5.2	9.9	15.2	5.7	9.1	15.0	2.1	7.1	13.4	0.0	12.8	15.3	8.2	10.6	14.6	8.4
21	5.4	12.9	-0.6	7.1	10.8	2.6	7.4	12.1	3.4	5.3	12.1	-0.4	4.3	10.5	-1.4	10.1	12.9	6.7	8.1	12.0	2.6
22	6.6	12.9	-0.6	9.9	13.8	2.6	9.8	14.1	3.0	7.9	12.8	1.3	6.9	14.6	-1.9	12.3	16.2	6.5	11.8	13.6	6.2
23	10.0	13.9	7.8	12.2	17.4	9.8	12.2	14.8	10.2	11.2	13.5	9.4	10.2	13.1	8.1	13.7	15.7	12.3	11.9	14.4	10.5
24	4.6	9.5	-1.4	5.0	11.2	-0.8	4.5	11.1	-1.3	5.1	10.3	-0.9	3.3	9.3	-1.9	8.0	13.8	2.4	5.0	10.9	-0.3
25	0.4	6.4	-3.5	0.8	5.1	-2.5	1.0	5.4	-1.9	0.4	5.5	-2.4	-1.3	3.2	-4.2	4.1	6.0	1.8	1.8	4.5	-0.6
26	5.0	13.3	-3.2	6.5	12.1	0.1	5.6]	11.3]	-0.3]	6.7	12.7	-1.6	3.7	11.0	-4.1	9.5	12.6	5.9	8.0	11.6	3.0
27	5.7	10.1	0.7	7.0	9.6	4.2	7.0	9.4	3.0	6.9	10.3	2.4	5.5	8.3	2.0	9.4	12.6	5.5	7.1	10.9	3.0
28	2.6	8.4	-1.9	3.7	6.4	1.4	3.4	7.7	0.1	3.3	7.7	-2.9	2.4	5.8	-1.3	6.4	8.2	5.5	4.0	6.5	2.8
29	3.6	12.4	-1.7	5.6	10.2	1.7	5.9	10.7	0.2	3.6	10.9	-3.4	3.7	9.2	-1.8	9.1	11.7	5.8	6.5	10.7	3.2
30	7.3	13.6	1.6	9.4	12.5	4.3	8.2	13.4	4.3	6.8	12.6	-0.1	6.8	11.1	0.1	11.4	13.5	9.2	8.9	12.1	6.1
31	6.0	15.0	-2.2	8.0	14.7	1.6	6.8	14.4	1.0	7.0	15.2	-0.7	3.7	12.4	-3.7	11.1	14.2	8.9	8.7	13.1	4.3
月極値		21.7	-3.5		21.0	-2.5		21.6)	-1.9)		21.1	-3.4		19.8	-4.2		21.2	1.8		19.7	-0.6
起日		13	25		13	25		13	25		14	29		13	25		14	25		13	25
上旬平均	7.7	14.7	0.8	8.9	14.0	4.0	8.3	14.1	3.0	8.8	15.0	1.6	5.2	12.7	-1.6	12.2	14.5	9.4	9.9	13.1	6.8
中旬平均	10.7	16.9	5.1	12.6	16.2	9.4	12.0	16.5	8.0	11.7	16.8	6.2	10.0	15.3	4.0	14.3	17.3	10.6	12.5	15.6	8.8
下旬平均	5.2	11.7	-0.5	6.8	11.3	2.3	6.6)	11.3)	2.2)	5.8	11.2	0.1	4.5	9.9	-0.9	9.6	12.5	6.4	7.4	10.9	3.7
月平均	7.8	14.3	1.7	9.4	13.7	5.1	9.0)	14.0)	4.4)	8.7	14.2	2.5	6.5	12.5	0.5	11.9	14.7	8.7	9.9	13.1	6.3
0°C未満日数	0	0	14	0	0	2	0)	0	4	0	0	9	1	0	19	0	0	0	0	0	2
25°C以上日数	0	0	0	0	0	0	0)	0)	0	0	0	0	0	0	0	0	0	0	0	0	0
30°C以上日数		0			0			0)			0			0			0			0	
35°C以上日数		0			0			0)			0			0			0			0	
積算気温	71			129			99)			106			72			324			157		



### 地域気象観測気温月報

2023年1月 単位:℃ 5/5頁

観測所名	古仁屋			天城			伊仙			沖永良部			与論島		
	平均	最高	最低	平均	最高	最低	平均	最高	最低	平均	最高	最低	平均	最高	最低
1	13.4	18.6	9.9	15.7	19.3	13.2	14.0	17.9	11.0	16.5	18.9	14.7	17.3	19.8	15.7
2	15.4	20.4	10.7	17.0	20.9	12.6	15.2	19.0	11.0	17.7	20.0	15.2	18.1	20.3	16.5
3	14.9	16.4	13.0	15.5	16.7	14.2	14.3	15.6	13.0	16.3	18.0	14.1	16.7	19.9	14.8
4	14.7	18.7	10.9	15.8	19.2	12.7	14.4	17.5	10.7	16.3	18.9	14.6	16.7	18.7	15.0
5	14.4	18.4	9.7	15.5	19.5	12.3	15.0	18.2	10.5	16.6	19.4	14.3	17.0	20.3	14.9
6	15.9	18.7	13.8	16.1	20.3	13.3	15.7	19.3	13.9	17.6	20.6	15.2	17.7	21.1	15.5
7	16.0	17.8	12.8	16.8	19.5	15.3	14.5	17.6	9.9	17.0	18.6	15.9	17.1	19.4	15.8
8	15.4	19.7	11.7	15.7	20.0	11.2	14.1	18.6	9.9	17.0	19.7	14.4	16.8	20.4	12.9
9	15.4	20.4	11.1	15.4	19.8	10.1	15.7	20.1	12.3	17.8	20.6	12.6	17.7	22.1	12.6
10	17.3	22.4	13.0	17.8	21.9	14.4	17.3	21.2	13.6	18.9	21.4	14.4	19.3	22.4	16.1
11	18.7	20.5	16.8	18.6	21.8	14.3	18.5	20.9	17.2	19.8	21.9	19.2	19.7	22.2	18.4
12	20.1	22.0	18.3	20.1	23.4	17.2	19.4]	21.5]	18.0]	20.7	22.5	19.4	20.9	23.6	18.8
13	21.6	22.7	20.3	21.4	23.7	18.9	21.0	22.6	19.6	21.9	23.3	20.7	22.2	24.3	20.5
14	22.5	24.6	20.0	23.0	26.1	21.5	21.8	24.5	20.7	22.6	24.8	21.5	22.6	25.8	21.6
15	20.3	23.8	17.1	20.3	24.3	16.9	19.2	22.9	15.8	20.1	23.5	17.3	20.2	23.1	17.4
16	15.0	17.2	13.7	15.1	17.5	13.9	13.9	15.9	12.5	15.8	18.2	14.3	16.0	18.3	14.3
17	14.4	16.1	13.0	15.2	17.0	14.1	13.7	15.7	12.6	15.6	16.4	14.2	15.8	17.2	14.1
18	15.2	17.2	13.4	16.0	18.6	14.8	14.0	16.9	12.1	15.8	18.2)	15.0)	16.3	18.7	14.9
19	14.5	18.3	12.6	16.0	19.2	12.6	13.2]	16.0]	12.0]	16.2	19.2	14.0	16.3	19.1	14.6
20	14.7	17.6	12.2	15.7	18.5	13.8	13.9	18.2	10.7	15.9	18.0	14.2	16.2	18.7	14.8
21	14.4	15.9	11.7	14.7	17.2	11.7	14.2	16.8	10.6	15.9	18.1	13.0	17.0	19.5	12.7
22	18.0	21.6	12.5	18.7	21.5	13.7	18.9	21.4	15.4	19.8	21.6	16.8	20.1	22.8	17.2
23	19.9	22.9	17.1	20.0	22.6	17.9	19.3	23.3	16.6	20.0	21.8	18.6	20.4	22.4	18.2
24	11.9	17.4	6.7	12.4	18.1	7.0	11.7	17.3	6.0	13.2	18.8	7.8	13.7	19.1	8.0
25	8.9	11.3	6.4	9.7	13.6	7.1	8.9	12.1	6.1	11.1	13.8	8.1	11.8	15.1	8.3
26	13.3	17.3	6.8	13.5	19.7	6.1	14.6	18.2	9.1	16.4	19.2	12.0	15.8	19.8	8.5
27	13.2	16.9	8.5	14.0	18.6	9.4	13.5)	18.3)	8.4)	14.5	19.2	10.2	14.6	19.3	10.6
28	10.1	13.6	7.7	11.4	14.5	8.7	10.3	14.1	7.6	12.0	14.5	9.4	12.5	15.7	9.8
29	11.9	15.1	8.2	13.5	17.3	11.0	11.7	16.4	8.9	13.5	16.5	10.4	13.8	16.7	12.2
30	12.9	15.8	10.0	13.7	17.3	12.5	11.7	16.2	8.3	13.9	16.0	12.8	14.1	16.5	13.0
31	13.4	18.7	8.9	13.8	18.8	7.9	13.6	18.8	8.4	15.2	18.4	11.4	15.7	19.6	9.6
月極値		24.6	6.4		26.1	6.1		24.5)	6.0)		24.8	7.8		25.8	8.0
起日		14	25		14	26		14	24		14	24		14	24
上旬平均	15.3	19.2	11.7	16.1	19.7	12.9	15.0	18.5	11.6	17.2	19.6	14.5	17.4	20.4	15.0
中旬平均	17.7	20.0	15.7	18.1	21.0	15.8	17.0)	19.7)	15.2)	18.4	20.6	17.0	18.6	21.1	16.9
下旬平均	13.4	17.0	9.5	14.1	18.1	10.3	13.5	17.5	9.6	15.0	18.0	11.9	15.4	18.8	11.6
月平均	15.4	18.6	12.2	16.1	19.6	12.9	15.0)	18.5)	11.8)	16.8	19.4	14.4	17.1	20.1	14.4
0℃未満日数	0	0	0	0	0	0	0)	0	0)	0	0	0	0	0	0
25℃以上日数	0	0	0	0	1	0	0)	0)	0	0	0	0	0	1	0
30℃以上日数		0			0			0)			0			0	
35℃以上日数		0			0			0)			0			0	
積算気温	469			488			426)			522			530		

# 地域気象観測日照時間月報

2023年1月 単位:h 1/2頁

観測所名	阿久根	大口	さつま柏原	中甌	川内	東市来	牧之原	鹿児島	輝北	加世田	志布志	喜入	鹿屋	肝付前田	枕崎	指宿
日付																
1	7.5	8.1	7.8	2.5	7.4	5.6	7.9	8.5	8.1	4.5	9.3	8.5	8.9	8.7	6.3	8.8
2	7.1	7.9	8.4	5.1	8.2	7.1	6.7	6.6	7.0	5.9	6.0	5.8	5.4	4.6	5.2	5.1
3	8.4	7.7	7.8	0.9	6.7	6.2	7.1	7.3	5.5	3.1	7.5	5.9	6.4	5.3	5.0	5.3
4	9.4	9.3	8.8	8.5	8.7	8.9	9.2	9.7	9.0	8.7	9.4	9.1	9.4	9.0	9.2	9.0
5	8.4	9.3	9.3	2.4	9.0	8.6	9.2	8.3	9.2	7.5	9.3	8.3	9.0	8.9	7.0	8.8
6	1.5	2.5	2.1	0.0	0.7	0.0	1.6	0.6	1.2	0.0	2.1	0.3	1.1	1.2	0.5	2.2
7	1.1	4.2	1.1	2.7	0.4	1.1	7.1	3.5	7.2	2.6	5.5	4.7	5.5	6.8	5.1	5.2
8	9.4	9.4	9.2	9.3	9.1	9.4	9.5	9.4	9.3	8.9	9.6	9.0	9.5	9.3	9.3	9.0
9	8.1	9.0	8.9	8.4	8.8	8.8	8.3	7.7	8.6	8.3	9.2	8.6	9.0	8.8	8.3	8.1
10	9.5	9.4	9.3	9.6	9.1	9.3	9.2	9.3	9.2	9.2	9.5	9.1	9.4	9.3	9.3	9.2
11	5.3	8.5	8.5	8.0	7.4	8.2	6.8	9.3	7.6	6.8	9.4	7.0	8.1	7.6	6.3	6.6
12	2.4	3.5	5.0	2.4	3.4	4.3	5.5	4.1	5.6	5.0	6.4	5.9	5.6	6.4	5.2	6.0
13	0.1	0.0	0.0	0.0	0.0	0.0	0.0	0.0	0.0	0.0	0.0	0.0	0.0	0.0	0.0	0.0
14	0.0	0.0	0.0	0.0	0.0	0.0	0.0	0.0	0.0	0.0	0.0	0.0	0.0	0.0	0.0	0.0
15	0.3	0.0	0.1	0.1	0.2	0.0	0.2	0.2	0.0	0.6	0.0	0.5	0.0	0.0	0.5	0.0
16	2.5	1.9	3.7	0.4	2.5	2.6	3.5	3.2	2.8	0.1	5.4	1.1	4.8	4.4	0.8	1.5
17	2.2	4.4	4.8	0.5	3.7	2.9	5.8	4.3	5.4	0.7	3.4	4.2	1.6	1.7	0.7	3.2
18	0.0	4.2	2.7	1.0	1.0	1.1	5.0	2.5	4.4	0.0	7.0	2.5	3.9	2.3	0.2	2.1
19	0.2	0.4	2.1	0.2	2.9	3.1	5.5	3.2	5.8	4.7	4.8	3.4	5.4	5.0	4.2	4.1
20	2.2	6.6	4.0	3.2	3.1	4.1	6.1	5.7	7.3	3.6	8.2	5.0	7.8	7.8	4.4	6.2
21	8.7	9.6	9.2	4.2	8.7	8.5	8.8	6.9	8.6	4.5	9.1	7.6	9.2	8.5	4.4	8.2
22	0.6	0.2	0.6	0.0	0.2	0.2	1.5	1.2	1.3	0.1	3.0	1.3	1.8	2.1	1.0	1.5
23	2.3	3.0	2.8	3.4	3.5	3.3	0.7	1.8	0.3	1.7	0.8	1.1	1.0	0.3	3.6	1.1
24	0.0	0.0	0.0	0.1	0.0	0.4	0.1	0.3	0.0	0.0	2.6	0.0	2.0	1.9	0.5	0.1
25	6.6	9.7	9.2	0.0	8.1	8.1	9.4	9.9	9.4	5.0	9.8	8.9	9.8	9.5	3.0	9.2
26	2.2	4.1	5.2	1.9	4.8	4.4	6.0	5.5	5.1	5.5	6.1	4.9	5.7	6.2	6.4	4.9
27	0.5	0.5	0.6	0.2	0.0	0.0	1.0	1.5	0.2	0.0	1.9	0.2	1.2	0.8	0.4	1.0
28	0.3	5.4	0.9	0.4	0.1	0.2	2.4	1.1	5.0	0.0	6.2	0.6	4.1	3.1	1.4	1.3
29	0.8	2.5	1.2	1.0	0.1	1.8	1.8	1.1	2.0	0.5	3.4	0.9	2.4	2.5	1.7	2.3
30	6.4	6.5	7.2	3.7	5.5	5.5	5.7	8.4	6.4	3.7	8.2	5.4	8.2	7.0	4.9	6.7
31	9.8	9.6	9.5	9.5	9.2	9.5	9.7	9.2	9.8	9.1	9.9	9.4	9.8	9.4	9.1	8.0
旬合計 上旬	70.4	76.8	72.7	49.4	68.1	65.0	75.8	70.9	74.3	58.7	77.4	69.3	73.6	71.9	65.2	70.7
旬合計 中旬	15.2	29.5	30.9	15.8	24.2	26.3	38.4	32.5	38.9	21.5	44.6	29.6	37.2	35.2	22.3	29.7
旬合計 下旬	38.2	51.1	46.4	24.4	40.2	41.9	47.1	46.9	48.1	30.1	61.0	40.3	55.2	51.3	36.4	44.3
月合計	123.8	157.4	150.0	89.6	132.5	133.2	161.3	150.3	161.3	110.3	183.0	139.2	166.0	158.4	123.9	144.7
0.1時間未満日数	3	4	3	5	4	5	2	2	4	7	3	3	3	3	2	3

### 地域気象観測日照時間月報

2023年1月 単位:h 2/2 頁

観測所名	内之浦	田代	種子島	上中	屋久島	尾之間	中之島	名瀬	古仁屋	伊仙	沖永良部
日付											
1	7.9	8.5	9.6	9.0	8.6	9.4	3.3	2.7	6.0	6.3	7.6
2	3.6	5.5	4.0	4.0	3.6	5.2	1.5	1.5	6.6	5.6	3.1
3	3.9	4.4	4.6	0.3	1.1	1.6	0.3	0.0	0.0	0.0	0.1
4	8.8	8.6	9.3	9.5	5.2	9.3	5.2	3.1	6.8	8.5	5.4
5	8.8	8.7	8.4	9.2	7.0	8.1	1.5	5.6	6.4	6.1	6.2
6	1.6	2.3	2.2	2.6	2.5	2.3	0.5	0.0	0.9	0.4	1.1
7	6.7	4.5	4.1	6.2	3.7	7.4	4.2	6.2	9.4	8.0	6.8
8	8.8	9.1	9.4	9.3	7.3	7.7	8.7	8.0	9.6	8.8	7.1
9	8.7	8.0	7.7	7.5	7.3	6.9	6.0	2.2	2.8	1.8	3.0
10	9.0	8.9	8.8	8.7	2.4	9.4	8.0	4.1	9.3	6.4	2.7
11	8.1	5.8	6.9	7.5	6.6	4.4	2.6	3.4	2.2	2.7	3.3
12	6.0	5.9	6.1	6.2	6.5	5.7	7.7	7.8	7.1	7.0	5.9
13	0.0	0.0	0.0	0.0	0.0	0.0	0.0	0.4	0.0	0.0	0.6
14	0.0	0.0	0.0	0.0	0.0	0.0	0.0	4.4	0.3	3.4	3.6
15	0.0	0.0	0.0	0.0	0.2	0.2	2.5	0.0	1.5	1.0	1.0
16	1.8	0.6	1.7	0.7	0.7	8.2	0.4	0.0	0.0	0.0	0.0
17	2.5	0.8	0.8	1.8	1.1	1.3	0.8	0.0	0.0	0.0	0.0
18	3.8	0.4	0.4	0.0	0.0	0.0	0.0	0.4	1.7	0.9	1.3
19	5.2	5.2	1.2	2.6	1.3	1.4	1.3	2.0	3.1	5.9	7.1
20	7.7	6.8	1.5	1.3	2.0	5.9	4.3	5.6	8.2	6.1	3.2
21	9.1	8.0	6.3	2.4	2.2	6.6	5.6	0.0	0.0	3.0	1.1
22	1.6	2.7	0.4	0.0	0.0	0.8	0.0	0.0	0.0	0.0	0.7
23	0.1	0.0	0.0	0.0	0.0	1.1	1.4	0.8	6.1	1.9	2.0
24	0.2	0.0	0.1	0.1	0.3	2.1	0.2	0.0	0.0	0.0	0.2
25	8.8	8.8	9.1	3.7	0.0	2.1	0.0	2.7	6.5	5.4	3.5
26	4.9	6.6	6.9	5.4	3.6	7.8	0.8	6.0	6.0	7.4	7.0
27	0.5	0.0	0.0	0.0	0.0	0.2	0.0	0.1	0.0	0.0	0.1
28	7.5	0.4	2.0	0.7	0.3	6.4	2.5	1.0	3.5	5.8	3.3
29	1.2	2.1	1.0	0.3	0.9	3.9	1.7	1.7	3.3	3.5	2.8
30	5.8	6.1	2.2	1.2	1.0	4.8	2.1	2.8	3.2	1.3	1.5
31	9.2	8.6	9.4	8.4	5.4	9.8	9.3	7.2	9.2	10.0	9.5
旬合計 上旬	67.8	68.5	68.1	66.3	48.7	67.3	39.2	33.4	57.8	51.9	43.1
旬合計 中旬	35.1	25.5	18.6	20.1	18.4	27.1	19.6	24.0	24.1	27.0	26.0
旬合計 下旬	48.9	43.3	37.4	22.2	13.7	45.6	23.6	22.3	37.8	38.3	31.7
月合計	151.8	137.3	124.1	108.6	80.8	140.0	82.4	79.7	119.7	117.2	100.8
0.1時間未満日数	3	6	5	7	7	3	6	8	8	7	2

## 地域気象観測相対湿度月報

鹿児島県 (88) 2023 年 1 月  
蒸気圧単位 : hPa 相対湿度単位 : % 1/5 頁

観測所名	阿久根			大口			さつま柏原			中甌			川内			溝辺			東市来		
	平均 蒸気圧	平均 湿度	最小 湿度	平均 蒸気圧	平均 湿度	最小 湿度	平均 蒸気圧	平均 湿度	最小 湿度	平均 蒸気圧	平均 湿度	最小 湿度	平均 蒸気圧	平均 湿度	最小 湿度	平均 蒸気圧	平均 湿度	最小 湿度	平均 蒸気圧	平均 湿度	最小 湿度
1	6.5	63	47	5.2	77	41	6.2	85	51				6.5	81	49				6.5	72	48
2	6.6	60	47	5.6	76	39	6.8	84	47				6.9	78	46				6.7	64	47
3	5.6	56	41	4.6	75	37	5.7	84	44				6.0	78	44				5.8	61	45
4	5.7	58	41	4.4	73	34	5.3	81	34				5.8	76	39				5.8	64	40
5	5.9	58	45	4.9	75	39	5.6	82	41				6.0	78	40				6.0	69	42
6	7.2	66	53	5.8	81	39	7.1	92	62				7.3	85	62				7.4	74	55
7	7.2	60	41	6.4	73	44	7.1	75	44				7.1	68	42				7.1	62	39
8	6.6	61	47	4.7	71	19	6.1	81	29				6.7	78	38				6.5	67	30
9	8.7	63	53	6.7	77	35	8.0	86	41				8.3	82	48				8.5	75	49
10	8.3	65	44	6.5	74	25	7.9	80	30				8.0	74	32				8.7	69	33
11	8.4	67	50	6.9	79	38	8.0	85	46				8.6	78	41				8.5	71	42
12	10.9	66	45	9.4	80	41	10.9	85	42				10.8	73	42				11.5	71	46
13	15.6	76	58	14.5	89	71	16.1	98	78				15.7	79	62				16.1	84	71
14	18.9	96	90	17.8	95	85	19.9	100	95				19.3	93	84				19.7	95	86
15	12.9	86	73	12.4	90	74	14.0	96	79				13.4	88	66				13.6	90	73
16	7.8	68	51	7.7	75	55	8.6	81	57				8.2	75	50				7.9	72	53
17	8.5	82	55	6.9	83	46	8.0	88	52				8.4	86	50				8.0	80	45
18	6.8	66	54	6.4	71	47	7.7	80	52				7.9	77	53				6.8	65	54
19	6.0	60	53	6.1	83	53	7.1	87	53				7.2	76	49				6.4	66	47
20	6.9	62	48	6.2	73	44	7.0	79	49				7.0	71	39				7.0	68	38
21	5.0	54	42	4.7	72	35	5.5	77	33				5.9	72	40				5.3	60	39
22	7.9	78	56	7.3	86	57	8.4	96	66				8.0	80	58				8.4	75	57
23	9.3	81	67	9.8	83	67	11.1	91	74				10.4	82	67				10.8	81	69
24	5.8	73	51	5.4	79	57	6.3	84	56				6.0	75	46				6.0	74	44
25	3.5	59	43	3.2	62	45	3.6	67	48				3.7	62	41				3.5	59	38
26	6.5	72	53	5.7	78	50	6.8	88	56				6.6	75	49				6.7	73	49
27	6.9	77	47	6.0	75	44	7.0	84	46				6.9	77	45				7.3	79	46
28	4.6	64	49	3.7	59	46	4.7	70	50				4.7	65	49				4.8	68	48
29	5.9	71	58	5.2	77	56	6.4	89	64				6.3	80	65				6.2	77	60
30	6.3	64	43	5.4	74	30	6.4	80	42				6.5	76	41				6.3	69	40
31	6.2	64	51	5.0	74	32	6.0	82	32				6.5	77	45				6.5	69	47
月極値			41			19			29						32						30
起日			7			8			8						10						8
上旬平均	6.8	61		5.5	75		6.6	83					6.9	78					6.9	68	
中旬平均	10.3	73		9.4	82		10.7	88					10.7	80					10.6	76	
下旬平均	6.2	69		5.6	74		6.6	83					6.5	75					6.5	71	
月平均	7.7	68		6.8	77		7.9	84					8.0	77					7.9	72	



# 地域気象観測相対湿度月報

鹿児島県 (88) 2023 年 1 月  
 蒸気圧単位:hPa 相対湿度単位:% 2/5 頁

観測所名	牧之原			鹿児島			輝北			加世田			志布志			喜入			鹿屋		
	平均 蒸気圧	平均 湿度	最小 湿度	平均 蒸気圧	平均 湿度	最小 湿度	平均 蒸気圧	平均 湿度	最小 湿度	平均 蒸気圧	平均 湿度	最小 湿度	平均 蒸気圧	平均 湿度	最小 湿度	平均 蒸気圧	平均 湿度	最小 湿度	平均 蒸気圧	平均 湿度	最小 湿度
1				6.8	67	43				6.8	73	51				6.6	70	43			
2				7.2	62	40				7.3	67	49				7.0	61	42			
3				6.2	63	42				6.4	62	48				6.2	67	45			
4				5.7	58	30				6.2	70	37				5.9	66	37			
5				6.3	61	39				6.3	73	44				6.1	64	42			
6				7.7	70	56				8.4	84	63				8.2	78	51			
7				7.8	67	42				7.5	61	41				8.1	69	40			
8				6.8	62	31				7.4	75	50				6.7	69	38			
9				9.0	72	49				9.1	74	49				8.3	77	49			
10				9.1	67	31				9.4	72	46				9.1	64	35			
11				9.9	74	53				9.2	76	41				9.4	81	49	9.8]	79]	52]
12	11.4]	80]	63]	12.3	74	54				11.8	70	46				12.1	80	49	10.7	75	45
13	14.3	89	72	16.8	80	66				16.4	78	61				16.4	83	62	15.1	81	57
14	18.2	99	94	20.4	95	90				20.1	92	84				19.9	91	81	20.0	94	85
15	13.8	99	95	14.7	88	72				14.4	86	71				14.3	90	68	15.5	92	73
16	7.6	81	61	8.5	71	51				8.0	68	50				8.3	70	54	8.0	71	48
17	7.0	78	48	8.3	75	42				8.5	83	47				8.1	73	46	7.4	78	44
18	6.1	70	47	7.4	68	48				7.7	74	57	6.0]	61]	40]	7.1	65	49	6.9	66	43
19	5.6	67	52	6.7	61	47				7.4	76	47	6.3	69	42	6.6	64	47	6.5	74	45
20	6.4	70	48	7.3	63	36	6.2]	61]	47]	7.5	69	36	6.6	66	38	7.5	65	37	6.8	67	37
21	5.0	66	44	5.6	56	38	4.8	62	36	5.9	62	41	5.6	65	33	5.7	58	41	5.7	65	37
22	7.4	85	63	9.3	75	57	7.4	84	61	9.2	82	58	8.5	83	51	9.7	78	56	8.4	75	55
23	9.8	93	76	11.6	81	66	9.9	92	78	11.3	82	60	11.0	90	72	11.9	84	72	10.8	84	70
24	5.5	86	74	6.6	80	68	5.5	80	63	6.4	71	46	6.0	73	58	6.5	78	56	5.8	65	43
25	3.1	65	50	3.7	58	39	3.1	63	48	4.0	65	50	3.2	54	36	3.9	64	38	3.3	53	36
26	5.5	72	55	7.1	72	52	5.6	71	54	7.1	77	49	5.9	65	43	7.0	76	58	6.3	73	48
27	6.3	82	50	7.7	79	44	6.2	77	49	7.5	72	40	6.8	76	43	8.0	82	52	6.6	69	41
28	3.6	61	53	4.7	62	51	3.7	61	49	5.4	71	41	3.9	58	42	5.1	67	53	4.1	55	42
29	5.1	72	61	6.1	68	56	5.3	72	62	7.0	83	65	5.2	67	46	6.5	75	59	5.6	70	48
30	5.5	67	41	6.6	67	39	5.8	67	45	6.3	57	37	5.9	62	36	6.8	69	40	6.1	64	37
31	5.3	65	47	6.8	64	39	5.5	67	44	7.0	72	46	5.5	59	28	6.9	75	51	6.1	68	43
月極値			4]			30			36]			36			28]			35			36]
起日			30			4			21			20			31			10			25
上旬平均				7.3	65					7.5	71					7.2	69				
中旬平均	9.9)	82)		11.2	75					11.1	77		6.5]	68]		11.0	76		10.8)	78)	
下旬平均	5.6	74		6.9	69		5.7	72		7.0	72		6.1	68		7.1	73		6.3	67	
月平均	7.4]	77]		8.4	70		5.7]	72]		8.5	73		6.2]	68]		8.4	73		8.3]	72]	

# 地域気象観測相対湿度月報

鹿児島県 (88) 2023年1月  
 蒸気圧単位:hPa 相対湿度単位:% 3/5 頁

観測所名	肝付前田			枕崎			指宿			内之浦			田代			種子島			中種子		
	平均 蒸気圧	平均 湿度	最小 湿度	平均 蒸気圧	平均 湿度	最小 湿度	平均 蒸気圧	平均 湿度	最小 湿度	平均 蒸気圧	平均 湿度	最小 湿度	平均 蒸気圧	平均 湿度	最小 湿度	平均 蒸気圧	平均 湿度	最小 湿度	平均 蒸気圧	平均 湿度	最小 湿度
1	7.2	74	42	7.5	72	56				6.2	56	35	6.2	80	43	8.7	65	57			
2	8.1	75	45	8.0	68	55				6.8	53	36	7.0	79	52	9.1	63	54			
3	7.0	71	44	7.1	67	53				6.1	57	42	6.0	77	51	8.1	63	57			
4	6.0	69	33	6.8	70	45				5.0	50	27	5.2	72	32	7.1	55	35			
5	6.5	74	43	6.9	70	50				5.7	59	37	5.8	76	47	7.8	58	48			
6	8.9	91	56	8.9	84	63				8.3	72	47	8.1	87	56	9.7	73	46			
7	8.5	75	43	8.2	63	44				7.6	63	39	7.6	72	43	9.7	68	45			
8	7.4	74	31	8.0	75	51				6.5	72	24	6.3	79	36	8.6	59	44			
9	9.4	82	45	9.9	77	55				7.6	64	23	7.9	82	29	10.3	60	38			
10	9.7	82	42	9.9	71	46				8.7	73	43	7.9	79	40	10.3	64	49			
11	9.8	89	54	10.2	73	57				9.5	86	56	8.3	84	49	10.1	70	44			
12	12.1	87	49	12.8	64	54				11.5	79	50	10.5	75	50	12.1	73	52			
13	17.0	93	67	17.0	73	54				15.9	77	59	15.0	76	62	16.5	75	65			
14	21.5	100	100	21.0	96	85				20.1	96	81	19.4	95	87	21.6	93	84			
15	16.8	100	97	14.9	90	75				15.8	94	70	15.5	96	86	18.0	92	71			
16	9.4	81	54	8.6	72	55				8.1	67	51	8.3	79	59	10.3	72	55			
17	8.3	85	49	8.7	78	55				8.2	75	44	7.5	81	55	10.0	74	58			
18	8.2	79	47	8.4	79	57				6.9	60	44	7.2	72	54	9.1	67	55			
19	7.5	84	45	7.4	71	53				6.6	69	42	6.6	84	52	8.5	65	52			
20	7.9	79	41	8.1	67	40				7.2	65	38	7.1	73	44	9.5	65	47			
21	6.6	77	35	6.3	63	46				6.3	73	42	5.7	72	40	7.8	64	49			
22	9.4	95	72	9.8	80	62				9.6	90	60	8.8	87	61	11.7	80	59			
23	12.2	99	92	11.8	83	66				11.8	89	72	11.2	90	78	14.1	90	82			
24	6.8	75	49	6.8	75	52				5.9	63	42	6.6	82	64	8.2	75	55			
25	3.7	60	31	4.5	70	55				3.3	54	28	3.6	65	40	4.9	59	36			
26	7.0	82	48	7.7	78	60	9.4]	79]	59]	6.9	70	45	6.5	81	50	8.7	73	61			
27	7.8	82	49	8.1	78	46	8.2	81	52	7.0	69	42	7.3	79	52	9.3	77	52			
28	4.7	65	48	5.6	71	46	5.3	67	55	4.2	55	44	4.7	64	53	6.3	66	55			
29	6.6	85	51	7.3	80	60	6.7	72	57	6.0	77	47	6.3	79	60	8.0	68	58			
30	7.3	75	41	6.8	58	45	6.8	64	41	6.5	68	39	6.6	68	46	7.8	58	46			
31	7.1	79	45	7.5	71	50	7.2	74	49	6.4	67	37	6.3	80	49	8.5	64	50			
月極値			31			40			41]			23			29			35			
起日			25			20			30			9			9			4			
上旬平均	7.9	77		8.1	72					6.9	62		6.8	78		8.9	63				
中旬平均	11.9	88		11.7	76					11.0	77		10.5	82		12.6	75				
下旬平均	7.2	79		7.5	73		6.8]	72]		6.7	70		6.7	77		8.7	70				
月平均	8.9	81		9.0	74		6.8]	72]		8.1	70		8.0	79		10.0	69				

# 地域気象観測相对湿度月報

鹿児島県 (88) 2023 年 1 月  
 蒸気圧単位:hPa 相对湿度単位:% 4/5 頁

観測所名	上中			屋久島			尾之間			中之島			笠利			名瀬			喜界島		
	平均 蒸気圧	平均 湿度	最小 湿度	平均 蒸気圧	平均 湿度	最小 湿度	平均 蒸気圧	平均 湿度	最小 湿度	平均 蒸気圧	平均 湿度	最小 湿度	平均 蒸気圧	平均 湿度	最小 湿度	平均 蒸気圧	平均 湿度	最小 湿度	平均 蒸気圧	平均 湿度	最小 湿度
1	8.7	71	61	8.0	59	53	9.0	64	52							10.4	59	50			
2	9.5	72	63	8.9	62	53	9.4	63	45							12.3	71	50			
3	8.2	68	57	7.6	57	50	9.0	65	52							11.6	68	54			
4	7.0	60	40	7.0	53	43	7.8	58	42							9.4	57	42			
5	7.9	65	41	8.0	61	44	8.2	56	44							10.4	69	45			
6	10.2	80	47	9.9	72	49	11.0	76	50							13.1	79	61			
7	9.2	64	45	9.0	60	40	8.9	55	38							10.1	55	44			
8	9.1	69	55	8.2	58	46	9.4	62	53							10.5	61	46			
9	11.1	71	54	10.2	65	49	10.3	59	48							12.4	78	54			
10	11.0	73	56	10.4	62	40	9.7	56	32							13.1	69	51			
11	10.6	69	52	10.0	59	42	10.1	55	46							12.4	66	52			
12	12.5	71	55	11.5	59	49	12.4	60	51							13.6	60	50			
13	17.3	83	67	15.7	69	57	17.6	74	59							17.2	68	61			
14	21.6	100	100	20.2	92	82	22.3	94	83							19.8	75	57			
15	18.3	98	86	16.6	85	71	19.8	89	77							20.2	89	76			
16	10.8	82	61	10.1	73	52	11.0	69	53							12.0	69	49			
17	11.4	89	68	9.8	73	57	9.8	65	50							11.1	65	53			
18	10.6	90	64	10.2	79	51	9.3	63	48							11.1	63	54			
19	9.7	80	68	9.0	68	56	9.0	61	48							12.8	81	56			
20	10.5	78	39	9.8	68	42	8.7	54	37							10.2	61	44			
21	8.3	71	56	7.9	61	48	8.3	60	41							12.2	80	49			
22	12.7	88	72	12.0	77	60	12.5	72	52							15.6	86	68			
23	15.0	100	100	14.7	89	83	15.7	91	79							16.6	74	67			
24	8.9	89	54	8.7	80	58	8.6	71	48							10.5	74	51			
25	6.0	79	61	6.4	76	48	6.0	63	45							8.3	74	52			
26	9.3	81	54	8.1	68	46	8.0	61	45							10.4	76	50			
27	10.1	87	49	9.6	80	45	9.5	69	40							11.3	74	47			
28	7.1	80	61	6.5	62	48	5.9	54	37							8.9	69	53			
29	9.4	93	61	8.6	80	54	7.3	58	37							9.3	67	47			
30	7.8	62	45	7.5	58	45	7.7	58	39							8.1	52	42			
31	8.5	68	50	8.2	64	47	8.0	58	42							9.9	69	42			
月極値			39			40			32									42			
起日			20			10			10									31			
上旬平均	9.2	69		8.7	61		9.3	61								11.3	67				
中旬平均	13.3	84		12.3	73		13.0	68								14.0	70				
下旬平均	9.4	82		8.9	72		8.9	65								11.0	72				
月平均	10.6	78		9.9	69		10.3	65								12.1	70				

## 地域気象観測相対湿度月報

鹿児島県 (88)      2023 年 1 月  
蒸気圧単位:hPa 相対湿度単位:%    5/5 頁

観測所名	古仁屋			天城			伊仙			沖永良部			与論島		
	平均 蒸気圧	平均 湿度	最小 湿度	平均 蒸気圧	平均 湿度	最小 湿度	平均 蒸気圧	平均 湿度	最小 湿度	平均 蒸気圧	平均 湿度	最小 湿度	平均 蒸気圧	平均 湿度	最小 湿度
1	10.9	72	49							11.1	60	48			
2	12.3	71	48							12.4	62	48			
3	12.6	74	66							14.1	76	67			
4	9.6	58	39							10.5	57	41			
5	9.8	60	44							10.3	55	43			
6	12.5	70	52							12.9	65	46			
7	10.4	57	44							11.1	57	45)			
8	10.6	61	46							11.2	58	50			
9	12.8	74	54							12.9	64	53			
10	13.5	70	48							14.0	64	53)			
11	12.8	59	52							14.1	61	54			
12	14.0	59	54							15.7	64	57			
13	18.7	72	63							19.5	74	66			
14	22.2	81	72							22.7	83	75			
15	21.4	89	77							21.2	90	80			
16	12.6	74	56							13.5	75	60			
17	11.9	72	59							12.7	72	59			
18	11.9	69	58							11.2	62	56)			
19	12.4	75	59							11.1	60	50			
20	10.1	61	46							10.4	58	50			
21	11.5	70	56							12.6	70	50			
22	16.4	78	67							17.6	76	66			
23	17.4	75	60							18.4	79	67			
24	10.5	73	52							11.5	73	55			
25	8.1	72	57							9.0	68	56			
26	10.6	69	54							11.2	60	46			
27	11.6	75	43				8.3]	61]	46]	11.8	70	49			
28	9.4	77	59				8.9	72	53	9.3	66	52			
29	9.6	70	54				8.6	63	45	8.9	58	48			
30	8.5	58	44				8.1	60	40	8.2	52	40			
31	10.1	67	41				9.4	61	44	9.7	56	44			
月極値			39						40]			40			
起日			4						30			30			
上旬平均	11.5	67								12.1	62				
中旬平均	14.8	71								15.2	70				
下旬平均	11.2	71					8.8]	64]		11.7	66				
月平均	12.5	70					8.8]	64]		12.9	66				

観測値の横にある )は準正常値、]資料不足値を示す。×は欠測、//は平年値がないことを示す。気象月表・月報で、「@」のついた値は参考値である。平年差や平年比に使用できない。

月の極値(統計期間 10 年以上の観測所)

要素名	地点名	値	起日	これまでの極値	統計開始年
日最低気温の高い方から(°C)	鹿児島	16.6	1月13日	16.5(2002年1月16日)	1883年
日最低気温の高い方から(°C)	枕崎	18.6	1月13日	17.6(2002年1月15日)	1924年
日最低気温の高い方から(°C)	名瀬	19.9	1月13日	19.9(1989年1月19日)	1897年
日最低気温の高い方から(°C)	中甕	17.7	1月13日	17.2(2002年1月15日)	1978年
日最低気温の高い方から(°C)	志布志	16.0	1月13日	15.8(1989年1月19日)	1978年
日最低気温の高い方から(°C)	沖永良部	21.5	1月14日	21.3(2008年1月11日)	1970年
日最低気温の高い方から(°C)	種子島	18.6	1月14日	18.0(1989年1月19日)	1949年
日最低気温の高い方から(°C)	輝北	14.5	1月14日	14.4(2002年1月16日)	1978年
日最低気温の高い方から(°C)	肝付前田	15.9	1月14日	15.2(2002年1月16日)	1978年
日最低気温の高い方から(°C)	中種子	17.1	1月14日	15.6(2021年1月22日)	2007年
日最低気温の高い方から(°C)	牧之原	14.2	1月14日	13.3(2002年1月16日)	1978年
日最低気温の高い方から(°C)	中之島	17.3	1月14日	17.1(2008年1月11日)	2003年
日最低気温の高い方から(°C)	天城	21.5	1月14日	19.7(2017年1月8日)	2004年
日最低気温の高い方から(°C)	伊仙	20.7	1月14日	20.0(2008年1月11日)	1978年
日最低気温の高い方から(°C)	与論島	21.6	1月14日	21.1(2008年1月11日)	2001年
日最高気温の高い方から(°C)	伊仙	24.5	1月14日	24.4(2020年1月23日)	1978年
日最高気温の高い方から(°C)	与論島	25.8	1月14日	25.4(2020年1月25日)	2001年
日最高気温の高い方から(°C)	喜界島	24.9	1月14日	24.8(2020年1月25日)	2001年
日最高気温の高い方から(°C)	天城	26.1	1月14日	25.4(2020年1月25日)	2004年
日最大風速・風向(m/s)	中甕	西北西 10.6	1月24日	東 9.0(2001年1月7日)	1978年
日最大風速・風向(m/s)	与論島	北北西 19.4	1月24日	北西 18.0(2009年1月10日)	2001年
日最大風速・風向(m/s)	喜界島	北西 18.8	1月24日	北北西 18.3(2013年1月14日)	2001年
日最大風速・風向(m/s)	天城	北北西 19.9	1月24日	北北西 19.1(2013年1月14日)	2004年
日最大風速・風向(m/s)	田代	北北西 12.1	1月24日	南東 10.1(2015年1月15日)	1978年
日最大風速・風向(m/s)	輝北	北西 11.5	1月28日	北西 11.4(2021年1月29日)	1978年
日最大瞬間風速・風向(m/s)	田代	北西 20.6	1月24日	西北西 19.6(2020年1月8日)	2009年
日最大瞬間風速・風向(m/s)	中種子	北西 28.8	1月24日	西北西 26.2(2010年1月13日)	2009年
日最大瞬間風速・風向(m/s)	上中	西北西 25.5	1月24日	西 23.1(2016年1月24日)	2009年

日最大瞬間風速・風向(m/s)	輝北	北西 20.0	1月24日	西北西 20.0 (2009年1月23日)	2009年
日最大瞬間風速・風向(m/s)	喜界島	北西 26.2	1月24日	北北西 24.7 (2013年1月13日)	2009年
日最大瞬間風速・風向(m/s)	古仁屋	西北西 22.2	1月24日	西北西 21.9 (2016年1月24日)	2010年
日最大瞬間風速・風向(m/s)	中之島	西 24.8	1月24日	西 23.9 (2019年1月31日)	2010年
日最大瞬間風速・風向(m/s)	笠利	北西 25.7	1月24日	北 23.7 (2013年1月14日)	2009年
日最大瞬間風速・風向(m/s)	伊仙	北西 21.5	1月24日	西 18.8 (2020年1月8日)	2009年
日最大瞬間風速・風向(m/s)	天城	北北西 26.7	1月24日	北西 26.2 (2016年1月24日)	2009年
日最大瞬間風速・風向(m/s)	与論島	北北西 25.7	1月24日	北西 25.7 (2016年1月24日)	2009年
月最大24時間降水量(mm)	阿久根	88.5	1月13日	76.0 (1989年1月7日)	1950年
日最大1時間降水量(mm)	東市来	30.5	1月14日	27.0 (2015年1月15日)	1976年
日最大1時間降水量(mm)	さつま柏原	21.0	1月14日	21.0 (2020年1月23日)	1977年
日降水量(mm)	東市来	65.5	1月14日	61 (1993年1月14日)	1976年
日降水量(mm)	牧之原	76.0	1月14日	61.5 (2016年1月29日)	1976年
日降水量(mm)	吉ヶ別府	117.5	1月14日	76 (1993年1月14日)	1978年
日降水量(mm)	鹿屋	79.5	1月14日	61.5 (2015年1月26日)	1978年