

鹿 児 島 県 気 象 月 報

令和6年(2024年)2月

鹿 児 島 地 方 気 象 台

2月の気象概況

高気圧に覆われて晴れた日もあったが、低気圧や前線、湿った空気の影響で曇りや雨の日が多く、21日と29日は日降水量100mmを超える大雨となった所があった。

平均気温は、全ての地点でかなり高かった。（平年差 +2.0℃～+4.2℃）

降水量は、平年並か多く、薩摩、大隅、種子島・屋久島地方ではかなり多い地点が多かった。（平年比 80%～279%）

日照時間は、薩摩、大隅、種子島・屋久島地方では、全ての地点で少なく、かなり少ない地点が多かった。奄美地方では、中之島と古仁屋で少なかったほかは多かった。（平年比 64%～135%）

2月の平均気温、降水量、日照時間の平年との比較

	鹿児島	種子島	名瀬
月平均気温	かなり高い	かなり高い	かなり高い
月降水量	かなり多い	かなり多い	多い
月日照時間	かなり少ない	少ない	多い

2月の生物季節観測（鹿児島地方気象台観測）は、ありませんでした。

極値更新表は最後のページに記載

上旬:

薩摩、大隅、種子島・屋久島地方では、低気圧や前線の影響で曇りや雨の日が多かったが、期間の後半に高気圧に覆われて晴れた日もあった。奄美地方では、前線や湿った空気の影響で曇りや雨の日が多かった。

平均気温は、全ての地点でかなり高かった。

降水量は、薩摩、大隅、種子島・屋久島地方では、尾之間で平年並だったほかは多く、かなり多い地点が多かった。奄美地方では、喜界島で少なかったほかは平年並か多かった。

日照時間は、薩摩、大隅、種子島・屋久島地方では、中甑、阿久根、さつま柏原で少なかったほかはかなり少なかった。奄美地方では、中之島で少なかったほかは平年並か多かった。

日	天気概況(鹿児島)	昼間の天気(鹿児島)	天気概況(名瀬)	昼間の天気(名瀬)
1日	前線や低気圧の影響を受けた	大雨時々曇	湿った空気の影響を受けたが、次第に高気圧に覆われた	晴
2日	気圧の谷の影響を受けた	雨時々曇	前線や湿った空気の影響を受けた	曇時々雨
3日	低気圧や前線の影響を受けた	曇時々雨	前線や湿った空気の影響を受けたが、次第に高気圧に覆われた	雨後曇時々晴
4日	気圧の谷や湿った空気の影響を受けた	曇	前線や湿った空気の影響を受けた	曇時々晴一時雨
5日	低気圧や前線の影響を受けた	雨後時々晴	前線や湿った空気の影響を受けた	曇時々雨
6日	高気圧に覆われた	晴時々曇	気圧の谷や寒気の影響を受けた	曇後時々雨一時晴
7日	気圧の谷や湿った空気の影響を受けた	晴後曇	気圧の谷や湿った空気の影響を受けた	雨時々曇
8日	高気圧に覆われた	薄曇一時晴	気圧の谷や湿った空気の影響を受けた	雨後時々曇
9日	はじめ高気圧に覆われたが、気圧の谷や湿った空気の影響を受けた	曇時々晴一時雨	気圧の谷や湿った空気の影響を受けた	雨時々曇
10日	高気圧に覆われた	晴時々曇	湿った空気の影響を受けたが、次第に高気圧に覆われた	曇時々晴

中旬：

天気は数日の周期で変わった。

平均気温は、全ての地点でかなり高かった。

降水量は、薩摩、大隅、種子島・屋久島地方では、平年並か多く、枕崎と上中でかなり多かったが、牧之原では少なかった。奄美地方では、平年並か少なく、中之島、天城、伊仙ではかなり少なかった。

日照時間は、薩摩、大隅、種子島・屋久島地方では、平年並か多かった。奄美地方では、全ての地点で多く、名瀬ではかなり多かった。

日	天気概況(鹿児島)	昼間の天気(鹿児島)	天気概況(名瀬)	昼間の天気(名瀬)
11日	高気圧に覆われたが、気圧の谷や寒気の影響を受けた	晴時々雨一時曇	気圧の谷や寒気の影響を受けた	曇時々晴一時雨
12日	高気圧に覆われた	快晴	高気圧に覆われた	晴時々曇
13日	高気圧に覆われた	晴時々薄曇	高気圧に覆われた	晴一時曇
14日	気圧の谷や湿った空気の影響を受けた	曇時々雨一時晴	気圧の谷や湿った空気の影響を受けた	雨時々晴一時曇
15日	湿った空気や前線の影響を受けた	雨一時曇後晴	湿った空気や前線の影響を受けた	雨時々曇後晴
16日	気圧の谷や湿った空気の影響を受けた	曇後晴	気圧の谷や湿った空気の影響を受けた	雨時々曇
17日	高気圧に覆われた	晴	高気圧に覆われた	晴時々曇
18日	高気圧に覆われたが、次第に湿った空気の影響を受けた	晴	高気圧に覆われたが、次第に湿った空気の影響を受けた	晴時々曇
19日	前線や湿った空気の影響を受けた	雨時々曇一時晴、雷を伴う	気圧の谷や湿った空気の影響を受けた	雨後晴
20日	前線や湿った空気の影響を受けた	曇後一時雨	前線や湿った空気の影響を受けた	曇時々晴

下旬:

低気圧や前線、湿った空気の影響で曇りや雨の日が多く、21日と29日は日降水量100mmを超える大雨となった所があった。

平均気温は、全ての地点で高く、かなり高い地点があった。

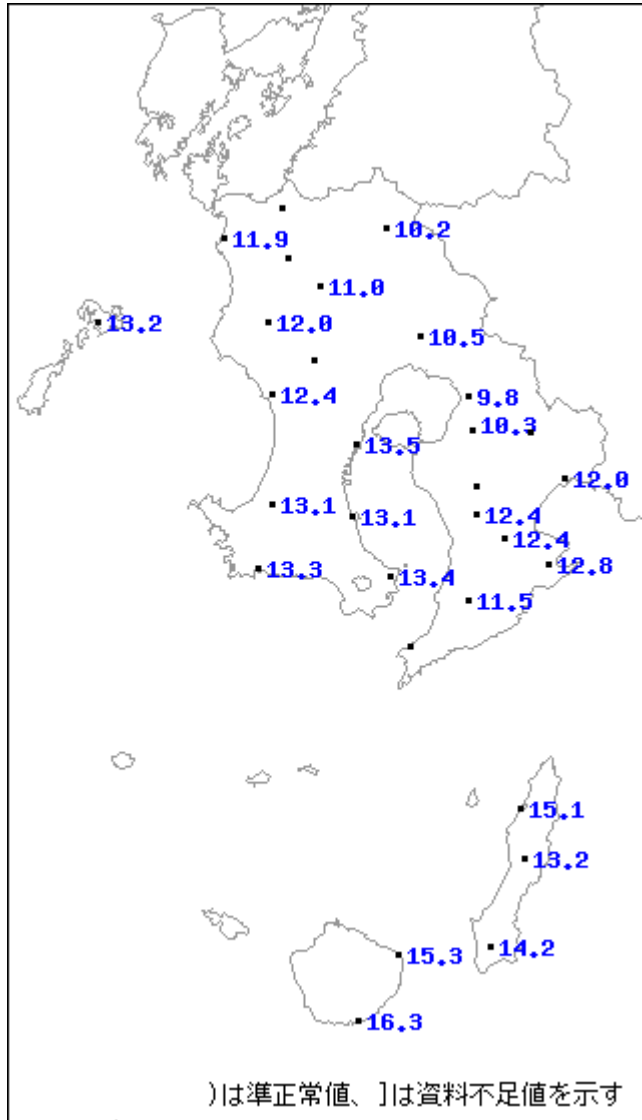
降水量は、中甕、種子島、与論島で平年並だったほかは多く、かなり多い地点があった。

日照時間は、伊仙と沖永良部で平年並だったほかは少なく、指宿、尾之間、中之島、古仁屋ではかなり少なかった。


日	天気概況(鹿児島)	昼間の天気(鹿児島)	天気概況(名瀬)	昼間の天気(名瀬)
21日	前線や湿った空気の影響を受けた	雨後時々曇	高気圧に覆われた	晴一時曇
22日	前線や湿った空気の影響を受けた	雨時々曇	前線や湿った空気の影響を受けた	曇一時晴後雨
23日	気圧の谷や湿った空気の影響を受けた	雨後時々曇	気圧の谷や湿った空気の影響を受けた	雨時々曇一時晴
24日	気圧の谷や湿った空気の影響を受けた	曇時々雨	気圧の谷や湿った空気の影響を受けた	雨時々曇
25日	低気圧や湿った空気の影響を受けた	曇時々雨	気圧の谷や湿った空気の影響を受けた	雨時々曇
26日	高気圧に覆われた	晴	寒気の影響を受けた	曇時々雨
27日	高気圧に覆われた	晴後時々曇	気圧の谷や湿った空気の影響を受けた	曇時々雨
28日	気圧の谷や湿った空気の影響を受けた	曇一時晴	気圧の谷や湿った空気の影響を受けた	曇時々雨一時晴
29日	低気圧や前線の影響を受けた	雨	前線や湿った空気の影響を受けた	曇時々雨

気象分布図 2024年2月

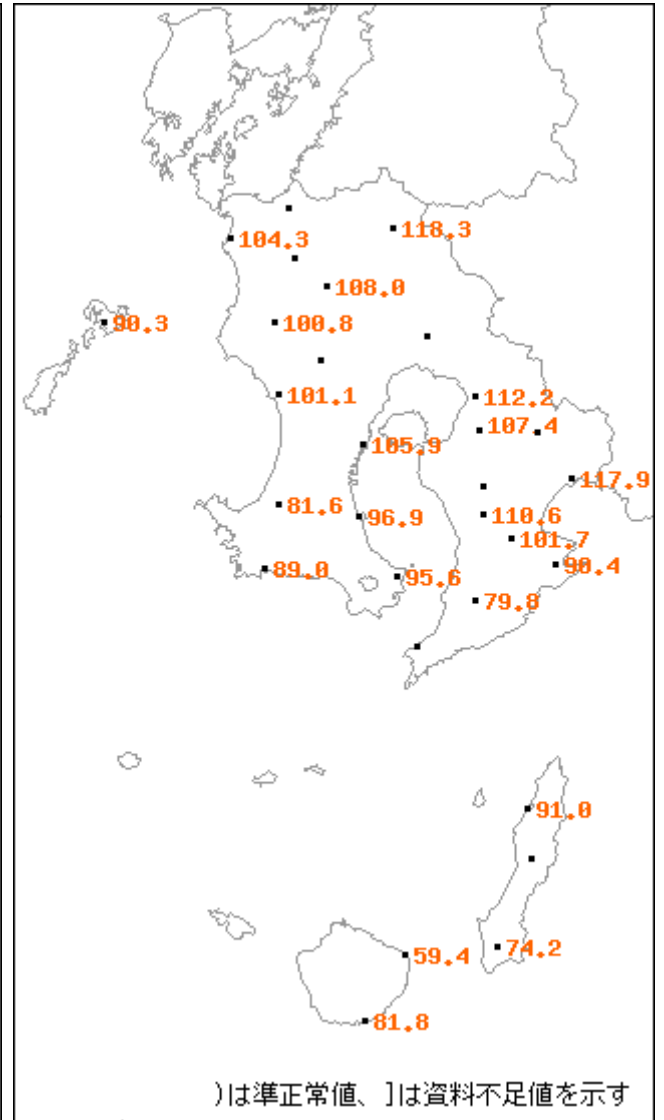
気温(°C)



降水量(mm)

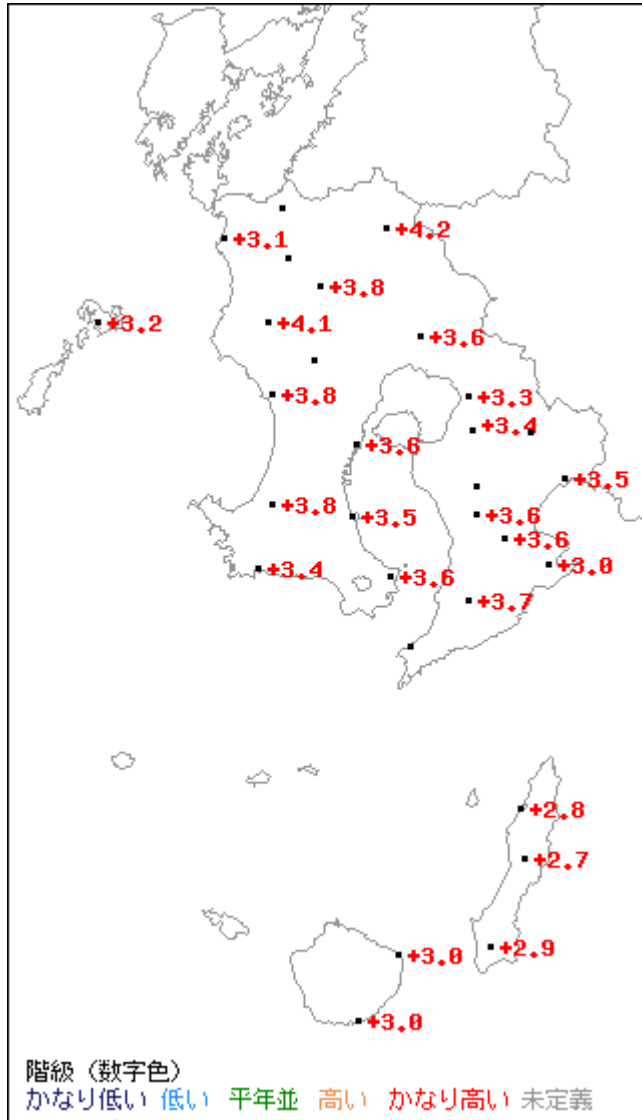


日照時間(hour)

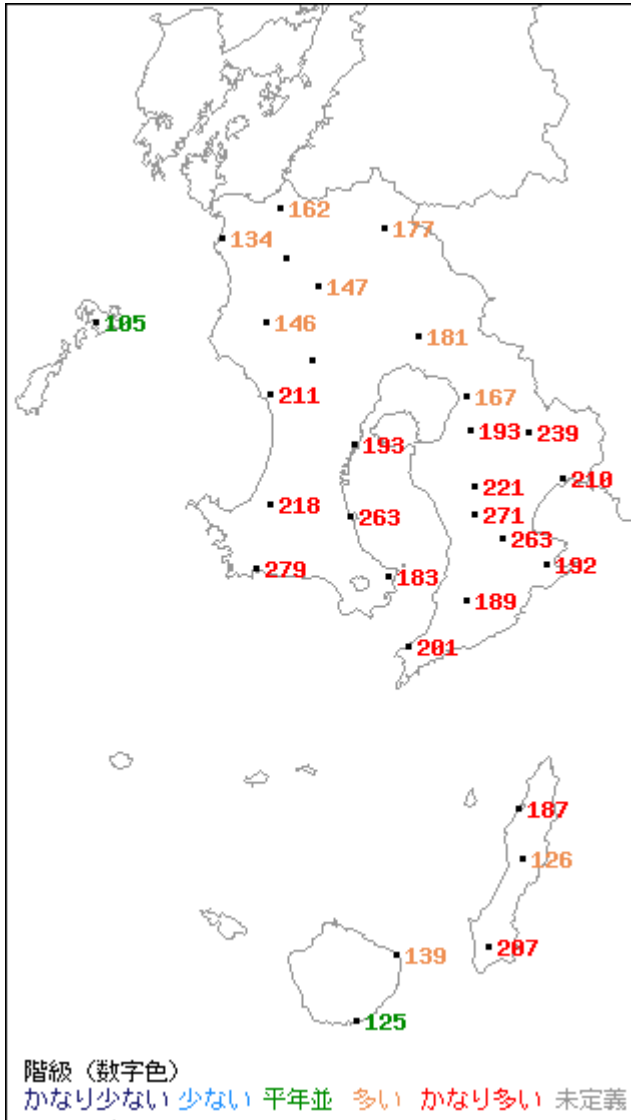


気象分布図 2024年2月

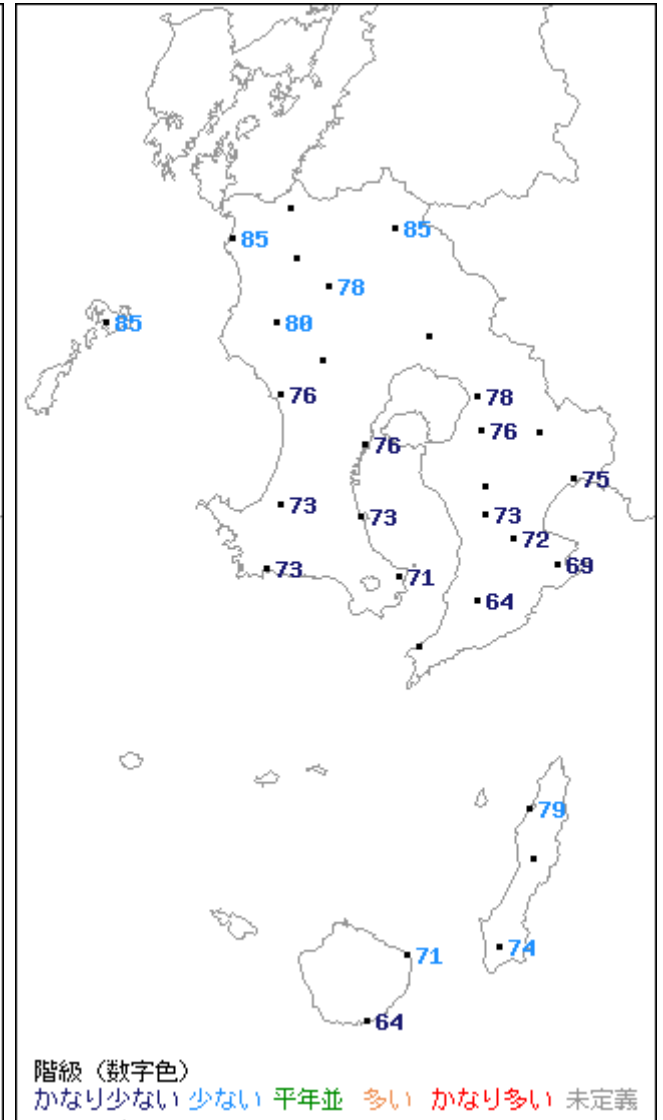
気温平年差(°C)



降水量平年比(%)

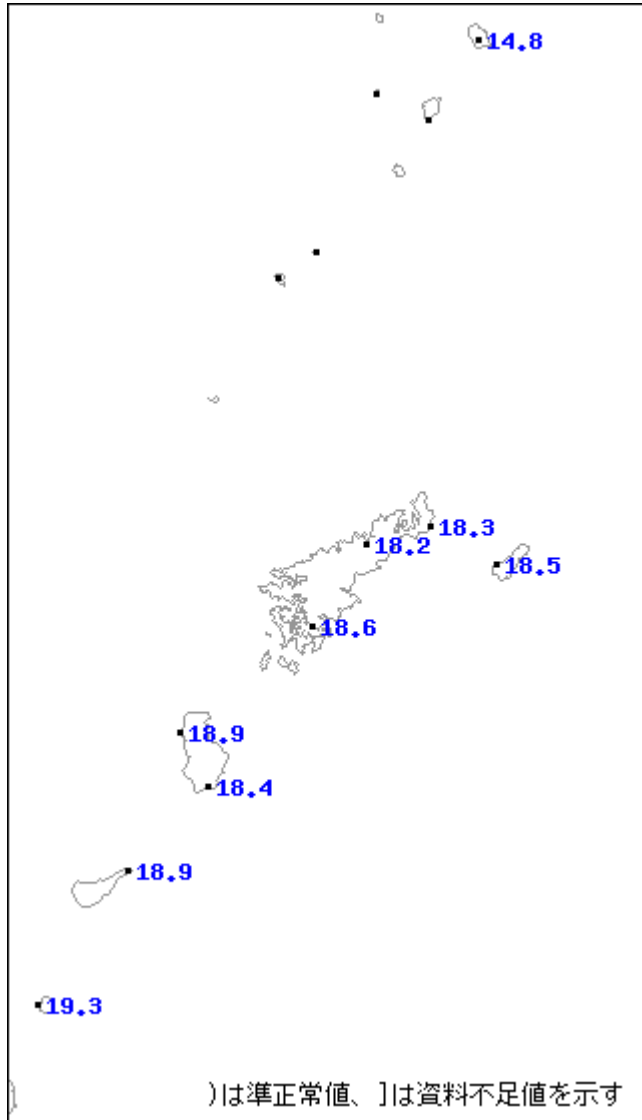


日照時間平年比(%)




気象分布図 2024年2月

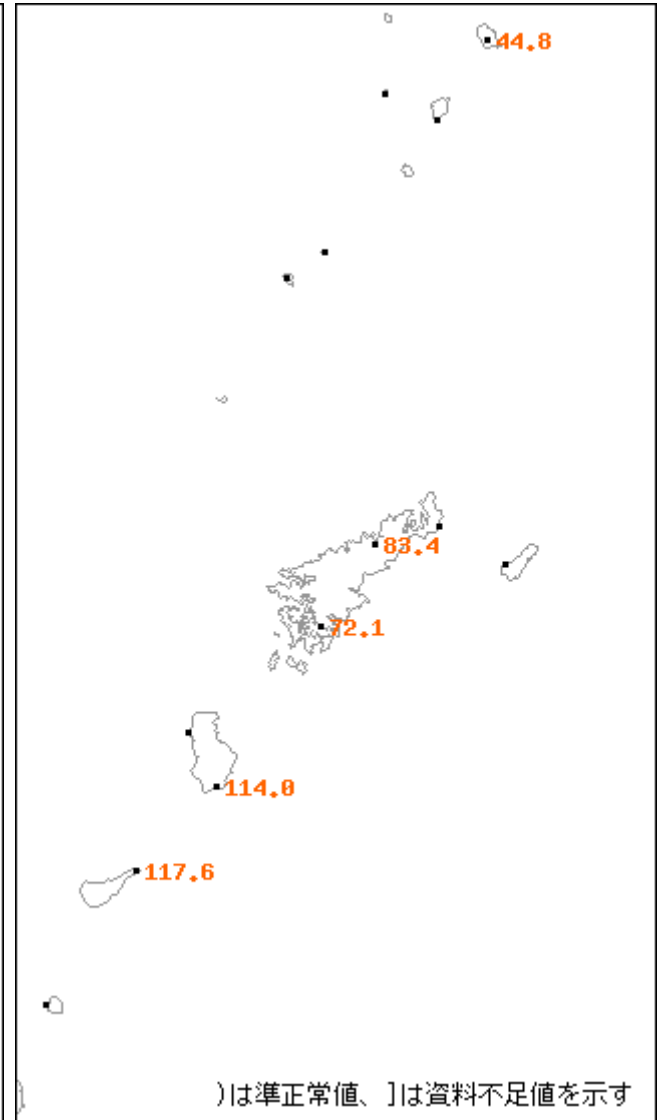
気温(°C)



降水量(mm)

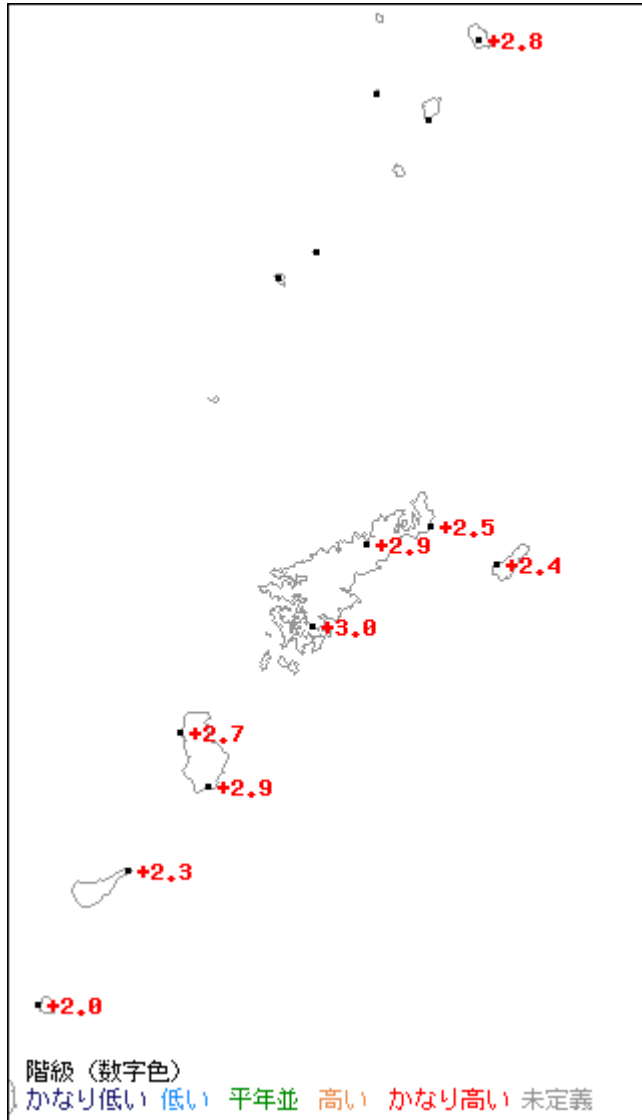


日照時間(hour)

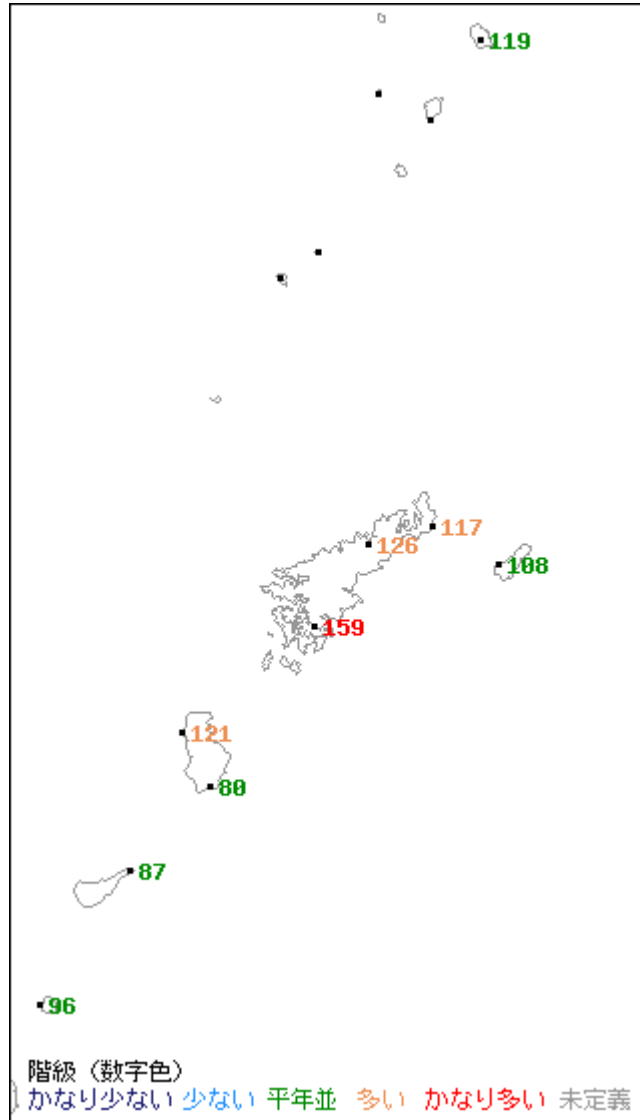


気象分布図 2024年2月

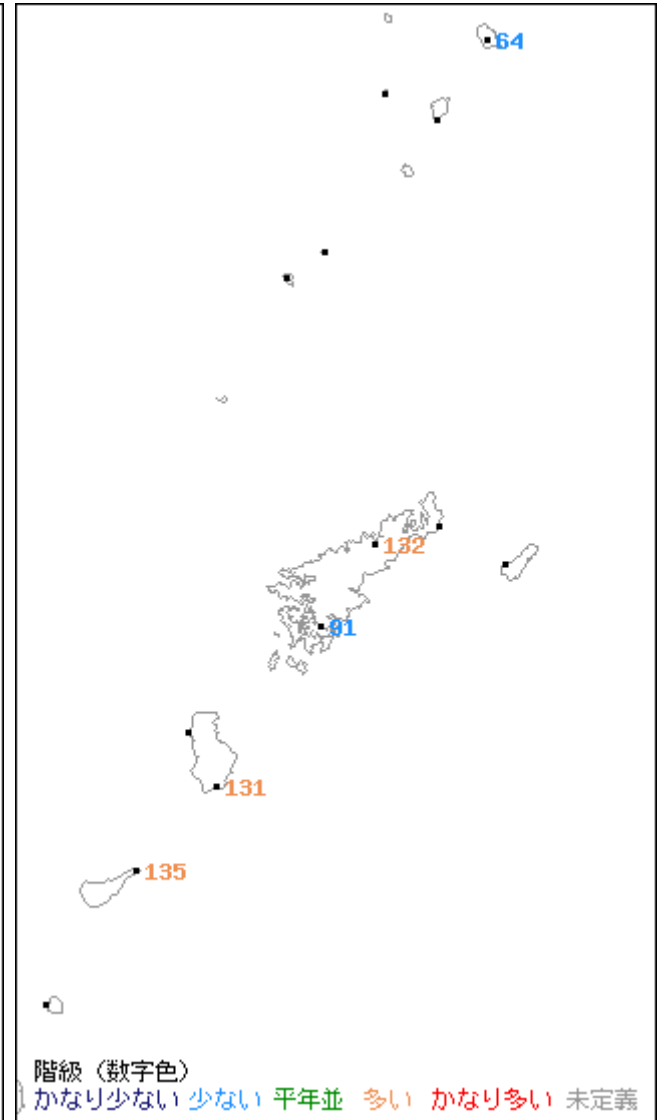
気温平年差(°C)



降水量平年比(%)

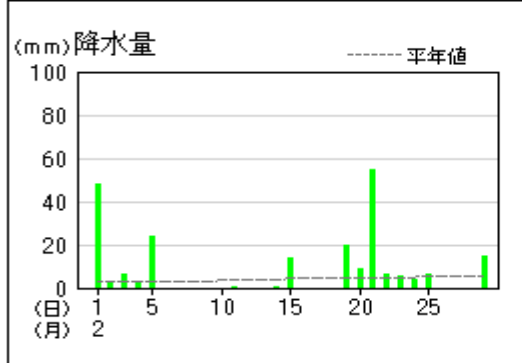
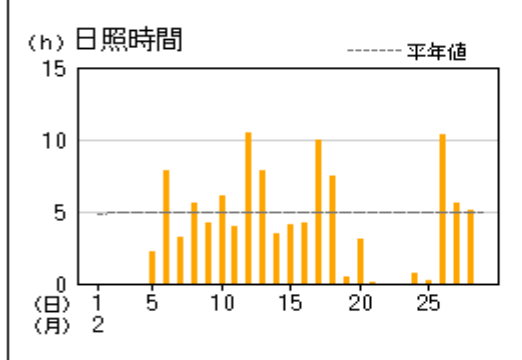
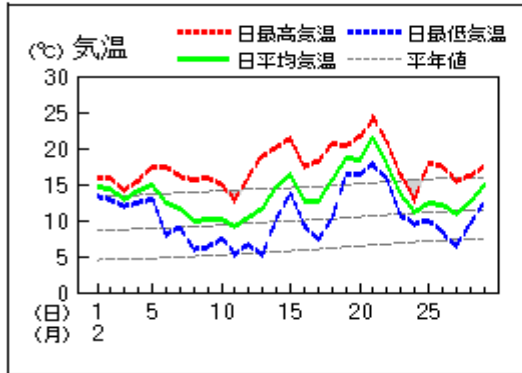


日照時間平年比(%)

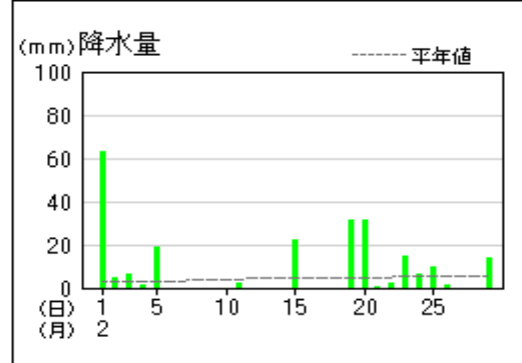
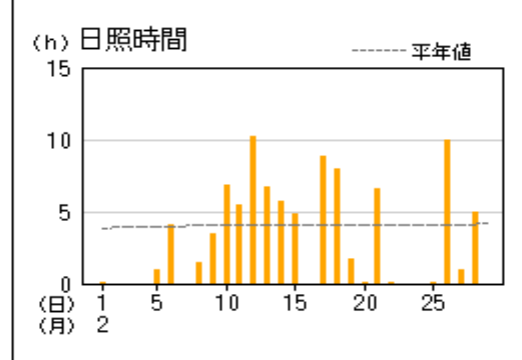
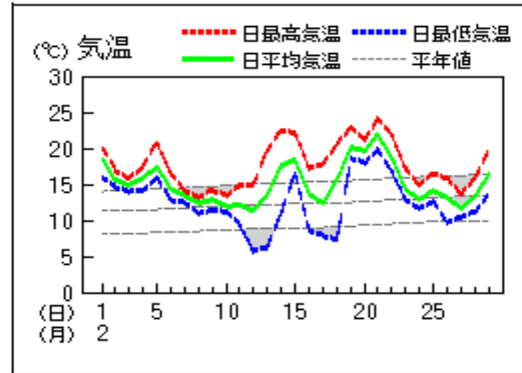


地上気象 気象経過図：2024年02月01日-2024年02月29日

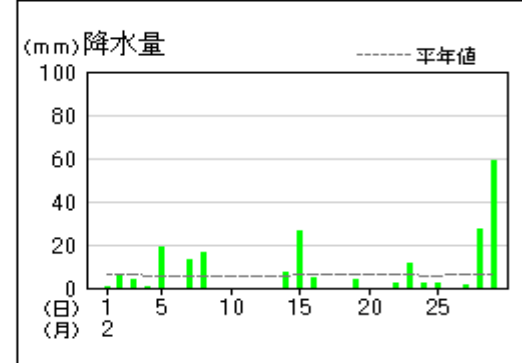
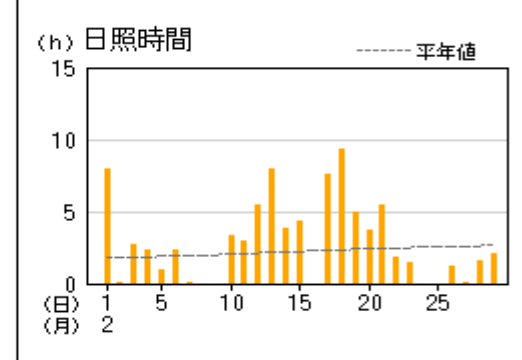
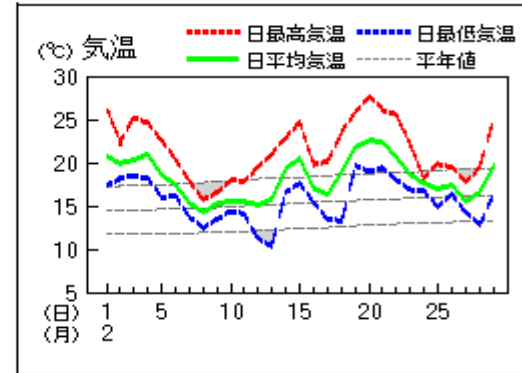
鹿児島



種子島



名瀬



気 象 月 表

地点番号 47823 地点名 阿久根 (鹿児島県)

気象官署名 鹿児島地方気象台 2024年2月

日付	平均気圧		気温			平均蒸気圧 hPa	相対湿度		平均雲量 10分比	日照時間 h	全天日射量 MJ/m ²	降水量			最深積雪 cm	降雪深さ 合計 cm	風速				天気概況		大気現象	日付				
	現地 hPa	海面 hPa	平均 °C	最高 °C	最低 °C		平均 %	最小 %				1時間 mm	10分 mm	最大瞬間			平均 m/s	最大		最大瞬間	m/s	風向 16方位			m/s	風向 16方位	昼 06:00~18:00	夜 18:00~06:00
						m/s			風向 16方位	m/s	風向 16方位																	
																				月最大24時間降水量		最低海面気圧						
1	1014.3	1019.4	12.9	15.2	10.9	14.4	97	89		0.0		19.0	5.0	2.0			2.9	5.4	ENE	8.7	ENE			● =	1			
2	1017.0	1022.1	10.8	12.4	10.1	11.5	89	77		0.5		1.5	1.5	0.5			4.1	5.8	ENE	9.5	ENE			● =	2			
3	1017.4	1022.6	9.6	11.7	8.3	10.5	88	75		0.0		7.5	3.0	1.0			4.2	6.8	NE	11.5	ENE			● =	3			
4	1014.9	1020.0	11.5	15.3	9.5	12.7	93	84		0.0		1.0	0.5	0.5			3.5	5.3	ENE	8.2	NE			● =	4			
5	1009.0	1014.1	14.0	17.6	10.3	14.1	88	70		0.1		21.5	7.0	2.0			5.2	10.8	W	18.7	W			●	5			
6	1016.2	1021.3	10.1	14.1	6.9	8.6	70	47		7.7		—	—	—			3.3	6.2	NNE	9.7	NE				6			
7	1014.0	1019.2	9.9	13.4	6.3	8.7	72	56		3.4		0.5	0.5	0.5			2.8	4.8	NE	8.3	ENE			●	7			
8	1012.8	1018.0	8.0	12.9	3.7	7.3	68	50		7.2		—	—	—			2.9	4.7	NE	8.0	NE				8			
9	1015.0	1020.1	8.9	12.3	5.7	7.6	67	55		2.9		0.0	0.0	0.0			3.2	6.2	NW	11.0	NW			●	9			
10	1018.2	1023.4	9.5	12.1	7.6	6.3	53	35		6.2		0.0	0.0	0.0			3.5	6.1	NW	12.1	WNW			●	10			
11	1019.8	1024.9	9.6	12.7	5.7	7.6	65	44		0.4		3.0	2.0	1.0			3.8	8.0	WNW	14.0	WNW			● = ∞	11			
12	1024.8	1030.0	9.2	13.5	5.5	6.7	59	36		10.3		—	—	—			3.4	6.6	WNW	11.3	NW			∞	12			
13	1025.3	1030.5	12.0	18.5	4.6	10.0	71	55		6.7		—	—	—			2.2	3.6	ESE	5.8	SW				13			
14	1020.1	1025.1	15.2	20.1	11.3	13.0	76	52		1.8		3.5	2.0	0.5			1.7	4.1	S	8.5	SSE			●	14			
15	1012.8	1017.8	16.3	21.1	12.4	16.1	87	75		4.1		5.0	2.5	1.0			3.1	9.0	NW	13.7	NW			●	15			
16	1014.5	1019.7	10.3	13.6	6.5	8.5	68	48		8.3		0.0	0.0	0.0			4.2	6.3	NE	10.6	NE			●	16			
17	1016.5	1021.6	10.1	15.7	5.6	9.8	79	62		10.5		—	—	—			2.8	4.5	ENE	7.0	ENE				17			
18	1017.0	1022.0	15.4	22.0	8.0	11.7	68	47		7.1		—	—	—			2.3	4.5	SE	11.1	SE			=	18			
19	1011.6	1016.6	18.3	20.0	15.6	18.6	89	72		0.9		20.0	12.5	3.0			3.8	7.3	S	15.4	SSE			● =	19			
20	1013.3	1018.3	17.8	21.1	15.8	19.0	93	78		2.3		10.0	8.0	5.0			1.6	3.8	WSW	5.7	WSW			● =	20			
21	1010.8	1015.8	19.3	20.5	16.8	22.0	98	93		0.0		26.0	8.5	5.0			3.5	6.6	SSW	12.2	SW			● =	21			
22	1012.6	1017.6	14.4	18.3	10.3	15.9	96	88		0.0		5.0	1.5	1.0			4.0	7.2	W	11.6	W			●	22			
23	1016.1	1021.3	9.9	11.2	9.0	10.3	84	68		0.2		1.0	1.0	0.5			5.6	7.8	NE	13.7	NE			●	23			
24	1017.5	1022.6	8.8	11.5	6.0	9.0	80	65		1.4		2.5	1.0	0.5			3.5	6.7	NE	12.0	NE			●	24			
25	1011.7	1016.8	10.3	13.1	8.2	10.4	84	66		0.5		6.5	2.0	0.5			4.4	7.2	NNE	10.9	NNE			●	25			
26	1016.5	1021.7	10.6	14.5	7.9	8.4	66	48		7.6		0.0	0.0	0.0			5.1	7.0	NNE	12.6	NNE			●	26			
27	1019.4	1024.6	8.8	12.6	5.2	6.4	57	42		7.9		—	—	—			5.3	8.7	NE	14.7	NE				27			
28	1020.2	1025.3	9.6	13.5	5.2	7.9	66	51		6.0		0.0	0.0	0.0			3.8	6.0	ENE	9.1	ENE			●	28			
29	1010.4	1015.5	13.4	19.1	9.6	13.2	85	67		0.3		4.0	2.0	0.5			3.6	7.3	W	13.0	SSW			●	29			
上旬	1014.9	1020.0	10.5	13.7	7.9	10.2	79			28.0		51.0					3.6	3.9	2.7	3.2	6.3	24.1	月最大24時間降水量		最低海面気圧			
中旬	1017.6	1022.7	13.4	17.8	9.1	12.1	76			52.4		41.5					2.9	2.2	(北)		26.4	mm		期間				
下旬	1015.0	1020.1	11.7	14.9	8.7	11.5	80			23.9		45.0					4.3	3.4	(西)風向別頻度%(東)		6.5	27.0		21日5時				
月	1015.9	1021.0	11.9	15.5	8.6	11.2	78			104.3		137.5					3.6	3.0	(南) (0.1)		4.6	起日	21	~22日4時		hPa	起日	
平年	1015.4	1020.6	8.8	12.6	5.1	8.0	68			6.8@		122.9					1@	3.8	1.6	4.6	2.9	2.4	2.0	可照時間		h	日照率	33%

階級別	気温 °C								日降水量 mm					日最深積雪 cm					日最大風速 m/s			日平均雲量		日数	不照	大気現象			現象	平年		
	最高<0	平均<0	最低<0	最高≥25	平均≥25	最低≥25	最高≥30	最高≥35	≥0.0	≥0.5	≥1.0	≥10	≥30	≥0	≥10	≥20	≥50	≥100	≥10	≥15	≥30	<1.5	≥8.5			雪	霧	雷			霜	初終
日数	0	0	0	0	0	0	0	0	22	17	16	5	0						1	0	0											
平年	0.0	0.0	1.0	0.0	0.0	0.0	0.0	0.0	17.0	11.2	9.3	3.4	0.8		0.0@	0.0@	0.0@	0.0@	1.6	0.0	0.0	2.5@	12.7@				雪	初終	1/1			2/21

気 象 月 表

地点番号 47827 地点名 鹿児島 (鹿児島県)

気象官署名 鹿児島地方気象台 2024年2月

日付	平均気圧		気温			平均蒸気圧 hPa	相対湿度		平均雲量 10分比	日照時間 h	全日 日射量 MJ/m ²	降水量				最深積雪 cm	降雪 深さ 合計 cm	風速				天気概況		大気現象	日付			
	現地 hPa	海面 hPa	平均 ℃	最高 ℃	最低 ℃		平均 %	最小 %				1時間 mm	10分 mm	最大瞬間 mm	最大 m/s			最大		最大瞬間		昼 06:00~18:00	夜 18:00~06:00					
						m/s			風向 16方位	m/s	風向 16方位																	
1	1015.3	1019.1	14.6	15.8	13.3	15.8	95	87	10.0	0.0	1.72	48.0	18.5	6.0	—	—	2.1	6.2	NNE	9.8	NNE	大雨時々曇	曇時々雨	● =	1			
2	1017.4	1021.2	14.3	15.8	12.8	14.7	90	85	9.8	0.0	3.41	3.0	1.5	0.5	—	—	2.5	5.6	NNE	8.8	NNE	雨時々曇	曇時々晴	● =	2			
3	1018.4	1022.2	13.0	14.1	12.0	13.2	88	77	10.0	0.0	2.87	6.0	3.0	2.0	—	—	3.4	7.7	NE	12.0	NE	曇時々雨	雨時々曇	● =	3			
4	1016.3	1020.1	14.1	15.5	12.3	14.0	87	81	10.0	0.0	3.11	2.0	1.0	0.5	—	—	3.1	4.7	NE	7.5	N	曇	曇後雨	●	4			
5	1010.4	1014.2	14.8	17.5	13.0	14.2	84	67	8.8	2.2	8.43	24.0	8.0	2.0	—	—	4.1	9.7	W	18.1	W	雨後時々晴	晴一時曇	● =	5			
6	1016.7	1020.5	12.3	17.5	8.0	8.6	62	36	4.5	7.8	14.64	—	—	—	—	—	3.0	6.4	WSW	8.5	NNW	晴時々曇	曇後一時晴	●	6			
7	1014.7	1018.5	11.7	16.1	8.9	8.2	60	46	9.5	3.2	10.32	—	—	—	—	—	3.3	6.0	NNW	9.3	WNW	晴後曇	曇時々晴	●	7			
8	1013.5	1017.3	9.8	15.6	5.9	7.2	60	39	6.8	5.6	13.29	—	—	—	—	—	3.1	6.1	WNW	8.9	W	薄曇一時晴	晴時々曇	●	8			
9	1015.8	1019.6	10.1	15.9	6.3	7.4	61	42	7.8	4.2	11.70	0.0	0.0	0.0	—	—	3.5	5.9	NW	9.6	N	曇時々晴一時雨	曇	●	9			
10	1019.1	1023.0	10.1	14.9	7.4	6.5	53	38	6.8	6.1	13.39	0.0	0.0	0.0	—	—	3.5	9.2	WNW	14.0	WNW	晴時々曇	晴後時々曇	●	10			
11	1020.9	1024.8	9.1	12.6	5.2	7.5	65	51	4.0	4.0	9.19	0.5	0.5	0.5	—	—	2.9	6.7	NW	12.0	NW	晴時々雨一時曇	晴	● =	11			
12	1025.7	1029.6	10.5	15.9	6.6	7.0	56	34	0.0	10.4	18.13	0.0	0.0	0.0	—	—	3.0	5.8	WNW	9.4	NW	快晴	快晴	●	12			
13	1026.9	1030.8	11.7	18.9	5.2	10.2	74	53	4.3	7.8	15.00	—	—	—	—	—	2.6	4.7	N	5.4	N	晴時々薄曇	晴	●	13			
14	1021.9	1025.8	14.7	20.1	10.1	13.7	83	59	8.8	3.5	9.43	0.5	0.5	0.5	—	—	2.4	4.1	S	6.4	SSW	曇時々雨一時晴	曇時々雨	●	14			
15	1014.1	1017.9	16.4	21.3	13.7	16.3	88	63	8.3	4.1	10.88	13.5	8.0	2.5	—	—	3.0	6.8	NW	11.0	NW	雨一時曇後晴	晴時々曇一時雨	● =	15			
16	1014.9	1018.7	12.6	17.4	9.3	9.8	68	52	6.5	4.2	11.56	0.0	0.0	0.0	—	—	3.2	6.3	NW	8.5	NW	曇後晴	晴	●	16			
17	1017.5	1021.3	12.6	18.1	7.4	10.9	76	56	2.3	9.9	18.63	—	—	—	—	—	2.9	4.6	NNW	5.6	WNW	晴	晴	●	17			
18	1019.4	1023.3	15.6	20.6	10.3	12.9	73	51	3.5	7.4	15.62	—	—	—	—	—	3.0	7.8	SE	11.7	SE	晴	曇後時々雨	●	18			
19	1013.9	1017.6	18.7	20.3	16.5	19.3	90	78	7.8	0.4	2.98	20.0	12.5	3.5	—	—	4.7	9.9	SSE	13.7	SSE	雨時々曇一時晴、雷を伴う	曇時々晴一時雨	● = T	19			
20	1014.7	1018.5	18.5	21.7	16.5	19.2	91	72	9.8	3.1	9.53	9.0	3.5	1.5	—	—	2.1	4.7	SE	7.6	SE	曇後一時雨	大雨、雷を伴う	● = T	20			
21	1012.5	1016.2	21.4	24.3	17.8	22.4	88	74	10.0	0.1	3.20	55.0	16.0	8.0	—	—	3.9	8.4	WSW	14.0	W	雨後時々曇	雨時々曇、雷を伴う	● = T	21			
22	1013.5	1017.3	18.0	21.0	15.8	18.3	88	74	10.0	0.0	4.53	6.5	9.0	4.5	—	—	2.7	8.4	WSW	14.1	W	雨時々曇	雨時々曇	● T	22			
23	1016.2	1020.0	13.6	16.3	10.7	13.9	89	81	10.0	0.0	1.57	5.5	2.0	0.5	—	—	2.4	4.8	NNW	6.8	NNW	雨後時々曇	曇後一時雨	●	23			
24	1018.2	1022.1	11.2	12.8	9.5	10.5	79	71	10.0	0.7	6.26	3.5	1.5	0.5	—	—	3.8	6.0	NNE	9.6	NNE	曇時々雨	雨	●	24			
25	1011.8	1015.6	12.5	17.9	10.0	11.8	82	63	8.0	0.2	7.42	6.5	1.5	0.5	—	—	3.4	7.6	NNW	11.2	NNW	曇時々雨	晴一時曇	● =	25			
26	1016.7	1020.6	12.1	17.5	8.3	8.2	59	39	1.5	10.3	19.62	—	—	—	—	—	4.2	8.2	N	11.8	N	晴	晴	●	26			
27	1019.9	1023.8	10.8	15.4	6.3	7.1	55	39	5.5	5.6	16.13	—	—	—	—	—	3.4	6.2	NNW	9.6	N	晴後時々曇	曇	●	27			
28	1021.3	1025.2	12.6	16.1	9.6	9.0	61	52	10.0	5.1	14.18	0.0	0.0	0.0	—	—	3.2	5.7	NE	9.9	NNE	曇一時晴	曇後時々雨	●	28			
29	1012.1	1015.9	15.0	17.6	12.5	14.7	86	67	10.0	0.0	3.04	14.5	3.0	1.0	—	—	3.5	8.2	SE	12.4	ESE	雨	雨後時々曇一時晴	● =	29			
上旬	1015.8	1019.6	12.5	15.9	10.0	11.0	74		8.4	29.1	8.3	83.0					—	3.2	15.1	20.8	12.4	14.8	5.6	月最大24時間降水量				
中旬	1019.0	1022.8	14.0	18.7	10.1	12.7	76		5.5	54.8	12.1	43.5					—	3.0	6.3	(北)		1.0	期間		最低海面気圧			
下旬	1015.8	1019.6	14.1	17.7	11.2	12.9	76		8.3	22.0	8.4	91.5					—	3.4	3.2	(西)風向別頻度%(東)		0.7	57.0	20日18時		hPa	起日	
月	1016.9	1020.7	13.5	17.4	10.4	12.2	76		7.4	105.9	9.6	218.0					—	3.2	3.0	(南)(0.3)		2.2	起日	21	~21日15時		1010.5	5
平年	1016.3	1020.2	9.9	14.6	5.8	8.2	65		6.3	139.3	11.4	112.7					—	3.6	1.0	1.7	2.0	4.7	5.2	日照時間		h	日照率	33%

階級別	気温 °C								日降水量 mm					日最深積雪 cm					日最大風速 m/s			日平均雲量		日照	大気現象				現象	平年			
	最高<0	平均<0	最低<0	最高≥25	平均≥25	最低≥25	最高≥30	最高≥35	≥0.0	≥0.5	≥1.0	≥10	≥30	≥0	≥10	≥20	≥50	≥100	≥10	≥15	≥30	<1.5	≥8.5		日数	不照	雪	霧			雷	霜	初
日数	0	0	0	0	0	0	0	0	21	16	14	6	2	0	0	0	0	0	0	0	0	0	0	1	14						霜		
平年	0.0	0.0	0.7	0.0	0.0	0.0	0.0	0.0	18.0	10.2	9.1	3.8	0.8	0.4	0.0	0.0	0.0	0.0	2.5	0.0	0.0	2.7	9.3	平年	3.9	1.6	0.1	0.9	雪	初	終		

気 象 月 表

地点番号 47831 地点名 枕崎 (鹿児島県)

気象官署名 鹿児島地方気象台 2024年2月

日付	平均気圧		気温			平均蒸気圧 hPa	相対湿度		平均雲量 10分比	日照時間 h	全天日射量 MJ/m ²	降水量			最深積雪 cm	降雪深さ 合計cm	風速				天気概況		大気現象	日付			
	現地 hPa	海面 hPa	平均 °C	最高 °C	最低 °C		平均 %	最小 %				mm	最大				平均 m/s	最大		最大瞬間		昼 06:00~18:00			夜 18:00~06:00		
						1時間 mm			10分 mm	m/s	風向 16方位		m/s	風向 16方位	昼	夜											
1	1015.1	1018.9	15.1	17.1	12.6	17.1	99	95		0.0		36.0	13.5	5.5			2.4	6.0	N	8.9	NNW			● =	1		
2	1017.3	1021.1	14.2	15.9	11.2	15.7	97	86		0.7		3.5	1.0	0.5			2.6	5.4	NNW	8.7	NNW			● =	2		
3	1017.8	1021.6	13.2	15.3	11.7	14.7	97	82		0.0		5.0	1.5	0.5			2.8	5.6	N	8.0	N			● =	3		
4	1015.7	1019.5	14.9	17.1	13.3	15.9	94	86		0.0		1.5	0.5	0.5			2.5	7.6	E	11.8	ENE			● =	4		
5	1010.7	1014.4	15.7	18.6	13.7	14.9	82	65		0.7		19.0	8.0	2.5			6.4	11.7	WNW	19.0	WNW			●	5		
6	1016.8	1020.6	12.1	15.9	9.2	9.1	65	42		7.0		—	—	—			3.9	7.6	N	11.8	N				6		
7	1014.8	1018.6	11.0	13.8	8.7	9.1	69	55		1.5		0.0	0.0	0.0			4.4	8.4	N	12.8	NW			●	7		
8	1013.6	1017.4	9.4	13.5	5.8	7.9	67	47		5.0		—	—	—			4.0	7.7	NNW	11.1	NNW				8		
9	1015.9	1019.7	9.5	13.3	6.1	9.0	76	58		2.8		1.0	1.0	0.5			4.0	6.6	NNW	9.9	NW			●	9		
10	1019.3	1023.1	9.9	13.8	6.7	7.1	59	43		5.4		0.0	0.0	0.0			4.5	8.7	NNW	13.8	NNW			●	10		
11	1021.1	1024.9	9.1	13.0	5.3	8.5	74	44		3.0		5.0	3.5	1.5			3.9	7.9	WNW	14.4	WNW			● = ∞	11		
12	1025.7	1029.6	10.0	15.8	4.2	7.4	62	38		10.4		—	—	—			3.8	8.0	NW	13.0	NW			∞	12		
13	1026.7	1030.5	11.5	18.5	3.6	10.9	81	58		4.8		—	—	—			3.0	4.6	N	5.9	SE			=	13		
14	1021.6	1025.4	15.8	20.3	10.6	14.6	82	56		3.1		3.0	1.5	0.5			3.7	8.3	SE	12.4	SE			●	14		
15	1014.1	1017.9	17.4	22.1	13.9	17.6	89	69		4.2		25.5	12.0	5.5			3.9	7.5	WNW	11.8	W			● =	15		
16	1015.1	1018.9	11.4	14.7	6.9	10.1	75	56		4.9		0.0	0.0	0.0			4.8	8.4	NNW	12.2	NNW			●	16		
17	1017.5	1021.3	11.2	17.5	5.8	11.1	84	62		9.1		—	—	—			3.0	4.6	N	5.6	N				17		
18	1019.1	1022.8	15.4	19.8	8.1	13.1	75	54		7.6		—	—	—			4.9	8.8	ESE	14.3	SE				18		
19	1013.9	1017.6	19.1	20.9	17.3	20.4	92	81		0.2		16.5	7.0	3.5			6.0	10.4	SW	19.7	SW			● =	19		
20	1014.8	1018.5	18.1	19.9	16.1	20.1	96	86		0.0		79.0	35.0	11.5			2.0	5.8	SSE	10.0	SE			● =	20		
21	1013.0	1016.7	21.0	22.7	18.4	23.3	94	86		0.2		76.0	43.5	15.5			5.7	9.7	SW	20.2	SW			● =	21		
22	1013.9	1017.6	17.5	21.9	15.9	18.4	92	77		0.2		11.0	8.5	3.5			3.5	10.4	SW	15.9	SW			●	22		
23	1016.3	1020.1	13.0	16.1	10.8	13.7	91	77		0.0		4.0	1.5	0.5			3.7	6.8	N	9.3	N			● =	23		
24	1017.9	1021.7	11.1	14.1	10.0	11.6	89	71		0.0		6.5	2.0	0.5			2.8	6.0	N	9.0	N			●	24		
25	1011.6	1015.4	12.0	15.0	9.9	12.0	86	70		0.0		4.5	1.5	0.5			4.4	9.2	NNW	14.0	NNW			●	25		
26	1016.8	1020.6	11.4	15.8	8.4	8.7	65	48		9.5		—	—	—			4.9	8.2	NNW	13.0	NNW				26		
27	1019.8	1023.7	9.8	14.2	5.6	8.0	67	46		2.8		—	—	—			3.6	7.5	N	10.5	NNW				27		
28	1020.9	1024.8	11.9	16.7	6.6	9.8	71	51		5.9		0.0	0.0	0.0			3.7	6.0	SE	9.4	E			●	28		
29	1011.9	1015.7	15.2	19.4	12.0	15.4	89	72		0.0		21.5	9.0	2.0			7.0	13.0	SE	18.9	ESE			●	29		
上旬	1015.7	1019.5	12.5	15.4	9.9	12.1	81			23.1		66.0					3.8	6.9	19.0	33.9	5.2	1.3	月最大24時間降水量		最低海面気圧		
中旬	1019.0	1022.7	13.9	18.3	9.2	13.4	81			47.3		129.0					3.9	4.2	(北)		3.9	期間		hPa			
下旬	1015.8	1019.6	13.7	17.3	10.8	13.4	83			18.6		123.5					4.4	3.3	(西)風向別頻度%(東)		3.4	20日16時		hPa			
月	1016.9	1020.6	13.3	17.0	9.9	12.9	81			89.0		318.5					4.0	1.1	(南)(0.0)		3.3	20日10時		hPa			
平均	1016.1	1019.9	9.9	14.0	5.6	8.6	68			6.8@		121.3					0@	4.6	1.7	2.4	2.3	1.7	6.3	可照時間		日照率	

階級別	気温 °C								日降水量 mm					日最深積雪 cm					日最大風速 m/s			日平均雲量		日数	不照	大気現象			現象	初終	初終	年平均			
	最高<0	平均<0	最低<0	最高≥25	平均≥25	最低≥25	最高≥30	最高≥35	≥0.0	≥0.5	≥1.0	≥10	≥30	≥0	≥10	≥20	≥50	≥100	≥10	≥15	≥30	<1.5	≥8.5			雪	霧	雷					霜	雪	年平均
日数	0	0	0	0	0	0	0	0	21	17	17	8	3						4	0	0														
平均	0.0	0.0	0.8	0.0	0.0	0.0	0.0	0.0	18.2	11.5	10.0	3.4	1.1	0.3@	0.0@	0.0@	0.0@	0.0@	7.5	0.1	0.0	3.1@	14.1@				0.0@			4.2	2.6	0.3	0.0@		2/22

気 象 月 表

地点番号 47836 地点名 屋久島 (鹿児島県)

気象官署名 鹿児島地方気象台

2024年2月

日付	平均気圧		気温			平均蒸気圧 hPa	相対湿度		平均雲量 10分比	日照時間 h	全天日射量 MJ/m ²	降水量			最深積雪 cm	降雪深さ 合計 cm	風速				天気概況		大気現象	日付				
	現地 hPa	海面 hPa	平均 °C	最高 °C	最低 °C		平均 %	最小 %				1時間 mm	10分 mm	平均 m/s			最大		最大瞬間		昼 06:00~18:00	夜 18:00~06:00						
						m/s			風向 16方位	m/s	風向 16方位				昼	夜												
1	1014.1	1018.5	18.2	21.2	13.9	19.2	91	81	0.2			26.5	8.0	2.5			1.7	4.6	NNW	7.2	NNW			●		1		
2	1016.3	1020.8	16.7	18.1	15.5	17.3	91	84	0.0			19.5	5.0	1.5			2.1	6.2	NNW	9.8	NNW			●	∞	2		
3	1017.3	1021.8	16.2	18.0	14.7	16.5	89	76	0.0			20.5	4.5	1.5			2.9	5.7	ESE	8.2	E			●	= ∞	3		
4	1015.0	1019.4	17.4	19.0	16.3	18.5	93	89	0.0			12.5	7.5	4.0			2.8	7.0	ESE	11.3	SSE			●	∞	4		
5	1009.1	1013.5	17.9	20.9	15.0	15.3	73	50	6.1			24.5	12.0	4.5			8.7	16.8	NW	26.2	NW			●		5		
6	1015.5	1020.0	15.0	17.6	13.3	10.1	60	45	4.2			0.0	0.0	0.0			6.0	11.8	NW	17.0	NW			●		6		
7	1013.6	1018.2	11.7	13.7	10.3	11.2	82	67	0.0			7.0	2.0	1.0			4.3	7.9	WNW	11.3	WNW			●		7		
8	1012.2	1016.7	11.8	13.3	10.9	9.2	67	56	0.0			0.0	0.0	0.0			4.4	8.2	NW	12.3	NNW			●		8		
9	1014.6	1019.2	11.4	14.5	9.7	11.1	83	67	1.1			7.5	2.0	1.0			3.6	9.7	NW	13.9	NW			●		9		
10	1018.0	1022.6	11.3	13.6	9.4	9.4	71	55	0.2			4.0	1.0	0.5			5.8	11.0	NW	14.9	NW			●		10		
11	1020.1	1024.7	10.7	13.8	8.5	9.7	76	49	2.9			12.0	3.5	2.0			4.2	11.4	NNW	18.0	NW			●	∞	11		
12	1024.6	1029.2	12.2	15.1	8.2	9.0	64	53	8.9			—	—	—			5.3	13.0	NW	19.5	NW			●		12		
13	1025.9	1030.4	13.3	18.7	7.5	10.6	71	48	6.7			—	—	—			1.6	3.3	WNW	5.1	NW			●		13		
14	1020.8	1025.3	17.2	22.0	11.0	14.0	72	46	6.8			4.0	2.5	1.5			3.2	7.6	SSE	12.3	SSE			●	∞	14		
15	1013.4	1017.8	17.9	21.8	15.3	17.4	85	53	3.0			16.5	5.0	2.5			2.7	10.7	NW	14.4	NW			●	∞	15		
16	1014.2	1018.7	13.6	16.5	10.8	11.3	72	65	0.1			0.0	0.0	0.0			5.7	9.8	NW	13.4	NW			●		16		
17	1016.5	1021.1	14.0	18.5	7.7	11.1	70	55	6.0			—	—	—			2.6	5.6	E	7.7	ESE			●		17		
18	1018.5	1022.9	16.8	19.5	11.7	14.5	75	61	0.6			0.0	0.0	0.0			3.7	10.2	SSE	14.9	SE			●		18		
19	1013.5	1017.9	20.0	22.2	18.7	20.8	89	73	1.4			47.0	13.0	4.0			4.6	9.8	SSE	15.4	SSE			●		19		
20	1014.3	1018.7	19.5	20.8	18.5	21.8	96	93	0.0			62.0	17.5	12.5			1.8	4.5	SSE	8.2	SSE			●	∞	20		
21	1012.8	1017.2	21.6	24.0	19.5	22.0	86	73	1.8			3.5	2.0	0.5			3.5	5.9	SSE	11.3	S			●		21		
22	1013.0	1017.4	19.0	22.8	16.4	18.9	86	71	0.5			6.5	4.0	2.0			3.9	12.1	NW	16.5	NW			●	= ∞	22		
23	1015.2	1019.7	15.4	17.2	12.9	16.4	93	78	0.0			27.5	4.0	1.5			2.0	7.3	NW	9.8	NW			●	∞	23		
24	1016.9	1021.4	13.6	14.5	12.9	12.9	83	73	0.0			10.5	3.0	1.0			2.6	4.5	E	8.2	NE			●		24		
25	1010.5	1014.9	14.4	17.1	13.1	13.9	85	66	0.2			17.0	4.0	1.0			4.7	8.8	NW	11.3	NW			●	∞	25		
26	1015.5	1020.0	13.6	16.7	11.2	9.4	61	44	8.7			0.0	0.0	0.0			6.7	13.0	NW	17.0	NW			●		26		
27	1018.9	1023.5	12.4	13.7	10.5	10.1	71	62	0.0			0.5	0.5	0.5			2.7	6.0	E	11.3	E			●		27		
28	1020.3	1024.8	14.5	16.3	12.3	11.1	67	54	0.0			0.0	0.0	0.0			4.5	7.9	E	10.8	ESE			●		28		
29	1010.9	1015.3	16.9	20.7	14.4	17.1	88	72	0.0			73.5	19.5	4.5			6.9	12.5	NW	18.0	SSE			●		29		
上旬	1014.6	1019.1	14.8	17.0	12.9	13.8	80		11.8			122.0					4.2	15.8	2.9	2.4	3.0	1.0	月最大24時間降水量		最低海面気圧			
中旬	1018.2	1022.7	15.5	18.9	11.8	14.0	77		36.4			141.5					3.5	21.0	(北)		1.1	mm		期間				
下旬	1014.9	1019.4	15.7	18.1	13.7	14.6	80		11.2			139.0					4.2	5.6	(西)風向別頻度%(東)		10.5	84.0		19日12時		hPa		
月	1015.9	1020.4	15.3	18.0	12.8	14.1	79		59.4			402.5					4.0	4.3	(南)(0.1)		6.3	起日	19	~20日12時		1009.8	起日	
平年	1015.0	1019.6	12.3	15.5	9.2	10.1	68		7.4@	83.2		289.2					0@	5.9	3.3	3.0	7.6	7.0	4.9	可照時間		h	日照率	19%

階級別	気温 °C								日降水量 mm					日最深積雪 cm					日最大風速 m/s			日平均雲量		日照	大気現象			現象	平年			
	最高<0	平均<0	最低<0	最高≥25	平均≥25	最低≥25	最高≥30	最高≥35	≥0.0	≥0.5	≥1.0	≥10	≥30	≥0	≥10	≥20	≥50	≥100	≥10	≥15	≥30	<1.5	≥8.5		日数	不照	雪			霧	雷	霜
日数	0	0	0	0	0	0	0	0	26	20	19	13	3						10	1	0											
平年	0.0	0.0	0.0	0.1	0.0	0.0	0.0	0.0	22.1	15.2	13.6	6.5	3.1	0.0@	0.0@	0.0@	0.0@	0.0@	14.4	2.3	0.0	1.8@	13.6@	平年	7.0			0.9@	霜	初終	雪	初終

気 象 月 表

地点番号 47837 地点名 種子島 (鹿児島県)

気象官署名 鹿児島地方気象台 2024年2月

日付	平均気圧		気温			平均蒸気圧 hPa	相対湿度		平均雲量 10分比	日照時間 h	全天日射量 MJ/m ²	降水量			最深積雪 cm	降雪深さ 合計 cm	風速				天気概況		大気現象	日付			
	現地 hPa	海面 hPa	平均 °C	最高 °C	最低 °C		平均 %	最小 %				mm	最大				平均 m/s	最大		最大瞬間		昼 06:00~18:00			夜 18:00~06:00		
						1時間 mm			10分 mm	m/s	風向 16方位		m/s	風向 16方位	昼	夜											
1	1014.3	1018.7	18.3	20.0	16.0	19.5	93	81	0.1	0.0	63.0	22.5	8.0			4.0	9.3	W	11.6	N			● =	1			
2	1016.3	1020.8	15.6	16.9	14.6	16.4	93	84	0.0	0.0	5.0	2.5	1.0			3.8	6.3	ENE	9.4	ENE			● =	2			
3	1017.3	1021.8	14.9	15.8	14.0	15.2	89	78	0.0	0.0	6.0	2.0	1.0			4.9	7.3	ENE	11.9	ENE			● =	3			
4	1015.2	1019.7	16.0	17.4	14.2	17.2	94	89	0.0	0.0	1.0	1.0	0.5			5.0	7.7	ENE	11.6	ENE			● =	4			
5	1009.6	1014.0	17.5	20.7	15.8	16.8	83	65	0.9	0.9	18.5	9.5	3.5			10.7	19.4	W	24.9	W			● =	5			
6	1015.5	1020.0	14.5	16.5	12.8	10.7	65	53	4.1	4.1	—	—	—			5.8	15.3	NW	18.9	NW			●	6			
7	1013.3	1017.8	13.5	14.2	12.5	10.1	65	53	0.0	0.0	0.0	0.0	0.0			6.0	9.1	WNW	12.1	NW			●	7			
8	1012.0	1016.6	12.3	13.2	10.8	7.9	56	40	1.4	1.4	—	—	—			6.9	10.5	NW	13.0	NW				8			
9	1014.4	1018.9	12.8	14.2	11.5	9.3	63	55	3.5	3.5	—	—	—			7.5	11.4	NNW	15.1	NNW				9			
10	1017.8	1022.4	12.0	13.5	11.1	7.9	57	47	6.8	6.8	—	—	—			10.5	12.9	NW	18.2	NW				10			
11	1019.9	1024.5	12.2	14.9	9.4	9.1	64	49	5.5	5.5	2.0	2.0	1.5			9.2	13.6	NNW	20.2	NW			● ∞	11			
12	1024.6	1029.2	11.4	14.8	5.8	8.1	61	36	10.2	10.2	—	—	—			5.8	15.7	NW	20.0	NW			∞	12			
13	1025.9	1030.5	13.3	19.7	6.2	11.5	76	56	6.7	6.7	—	—	—			2.5	5.9	SSE	6.6	SSE				13			
14	1021.0	1025.5	17.6	22.4	11.0	13.3	67	41	5.7	5.7	0.0	0.0	0.0			5.0	10.1	SE	14.9	SE			●	14			
15	1013.3	1017.8	18.4	22.2	16.5	18.5	88	73	4.8	4.8	22.0	12.0	5.0			6.5	13.2	WNW	16.9	WNW			●	15			
16	1014.0	1018.5	13.6	17.2	8.7	11.6	74	63	0.0	0.0	0.0	0.0	0.0			5.1	11.5	NW	14.7	NW			●	16			
17	1016.6	1021.1	12.4	17.8	7.9	11.1	78	56	8.8	8.8	—	—	—			2.3	4.2	ESE	8.2	E				17			
18	1018.7	1023.2	15.6	20.6	7.3	13.5	76	59	8.0	8.0	—	—	—			4.0	9.1	SE	15.1	SE				18			
19	1013.6	1018.0	20.1	22.9	18.6	21.0	89	69	1.7	1.7	31.5	9.0	6.0			7.5	12.5	SSE	19.0	SSE			● =	19			
20	1014.2	1018.6	19.6	21.2	18.0	22.3	98	94	0.1	0.1	31.5	19.5	8.5			3.3	6.5	SW	9.0	SW			● =	20			
21	1012.8	1017.2	21.9	24.2	20.0	23.0	88	71	6.6	6.6	0.5	0.5	0.5			8.2	13.0	SSW	18.0	SSW			● =	21			
22	1013.2	1017.6	18.9	22.0	16.9	19.5	89	81	0.1	0.1	2.5	1.5	0.5			7.7	15.3	WSW	19.0	WSW			● =	22			
23	1015.3	1019.8	14.4	17.3	12.9	15.4	93	74	0.0	0.0	14.5	3.5	1.5			3.6	6.4	ENE	11.1	ENE			● =	23			
24	1016.9	1021.4	12.8	14.8	11.6	12.5	85	72	0.0	0.0	6.0	2.0	0.5			5.2	8.2	ENE	11.7	ENE			●	24			
25	1010.1	1014.6	14.1	16.5	12.6	14.3	89	73	0.1	0.1	9.5	3.0	1.5			4.1	8.5	N	13.9	N			● =	25			
26	1015.3	1019.8	13.1	15.8	9.7	10.0	67	49	9.9	9.9	1.0	1.0	0.5			4.2	11.2	NW	13.9	NW			●	26			
27	1018.8	1023.4	11.7	13.6	10.4	9.1	66	60	1.0	1.0	0.0	0.5	0.0			5.8	9.0	ENE	15.0	NE			●	27			
28	1020.4	1024.9	13.5	16.0	11.1	10.5	68	55	5.0	5.0	—	—	—			4.9	7.7	E	12.2	E				28			
29	1011.4	1015.9	16.5	19.8	13.8	16.9	89	72	0.0	0.0	14.0	3.5	1.5			9.0	15.3	W	21.4	SSE			●	29			
月上旬	1014.6	1019.1	14.7	16.2	13.3	13.1	76		16.8	16.8	93.5					6.5	14.1	8.9	0.9		1.7	8.9	月最大24時間降水量		最低海面気圧		
中旬	1018.2	1022.7	15.4	19.4	10.9	14.0	77		51.5	51.5	87.0					5.1	9.8	(北)		12.6	期間		hPa		起日		
下旬	1014.9	1019.4	15.2	17.8	13.2	14.6	82		22.7	22.7	48.0					5.9	4.9	(西)風向別頻度%(東)		6.9	1日10時		hPa		起日		
月	1015.9	1020.4	15.1	17.8	12.5	13.9	78		91.0	91.0	228.5					5.8	2.4	(南)(0.0)		7.5	起日	1	~2日1時		1010.3	5	
平年	1015.0	1019.5	12.3	15.2	9.0	9.7	66		6.6@	114.9	122.5					0@	7.2	2.7	3.9	3.2	5.6	6.0	可照時間		h	日照率	28%

階級別	気温 °C								日降水量 mm					日最深積雪 cm					日最大風速 m/s			日平均雲量		日照時間	大気現象				現象	平年	
	最高<0	平均<0	最低<0	最高≥25	平均≥25	最低≥25	最高≥30	最高≥35	≥0.0	≥0.5	≥1.0	≥10	≥30	≥0	≥10	≥20	≥50	≥100	≥10	≥15	≥30	<1.5	≥8.5		日数	不照	雪	霧			雷
日数	0	0	0	0	0	0	0	0	20	16	15	7	3						15	5	0						8	0	0	霜	初終
平年	0.0	0.0	0.0	0.0	0.0	0.0	0.0	0.0	17.6	11.5	10.3	4.0	0.7	0.0@	0.0@	0.0@	0.0@	0.0@	14.7	4.5	0.0	2.0@	9.0@	平年	4.4	0.2	0.0	1.0@	雪	初終	

気 象 月 表

地点番号 47909 地点名 名瀬 (鹿児島県)

気象官署名 名瀬測候所 2024年2月

日付	平均気圧		気温			平均蒸気圧 hPa	相対湿度		平均雲量 10分比	日照時間 h	全日 日射量 MJ/m ²	降水量			最深積雪 cm	降雪 深さ 合計 cm	風速				天気概況		大気現象	日付	
	現地 hPa	海面 hPa	平均 °C	最高 °C	最低 °C		平均 %	最小 %				1時間 mm	最大 10分 mm	平均 m/s			最大		最大瞬間		昼 06:00~18:00	夜 18:00~06:00			
						m/s			風向 16方位	m/s	風向 16方位				昼	夜									
1	1019.0	1019.9	20.7	26.0	17.5	19.4	81	56	7.9	15.49	0.5	0.5	0.5			2.1	5.4	S	10.1	S	晴	晴後雨時々曇	●	1	
2	1018.9	1019.8	19.8	22.2	18.2	20.7	90	79	0.1	4.37	5.5	3.0	1.5			1.7	4.1	S	8.2	N	曇時々雨	曇一時晴後雨	●	2	
3	1019.5	1020.4	20.3	25.2	18.5	21.0	88	69	2.7	9.79	3.5	2.0	0.5			1.9	4.8	SSW	9.5	SE	雨後曇時々晴	晴後一時雨一時曇	● =	3	
4	1017.9	1018.8	20.9	24.7	18.2	21.0	85	67	2.3	9.89	0.5	0.5	0.5			1.7	3.9	SSE	8.0	SSE	曇時々晴一時雨	雨時々曇	●	4	
5	1016.9	1017.8	18.6	22.6	16.0	16.3	74	62	1.0	6.60	18.5	13.0	7.0			4.4	7.9	NNW	14.9	NNW	曇時々雨	曇一時雨	●	5	
6	1019.7	1020.6	17.5	20.4	16.1	12.2	61	47	2.3	10.15	0.0	0.0	0.0			3.5	6.0	NNW	11.2	WNW	曇後時々雨一時晴	曇時々雨	●	6	
7	1016.9	1017.8	15.4	17.8	13.7	14.7	84	71	0.1	3.20	13.0	3.0	2.0			2.9	5.9	NNW	12.0	NNE	雨時々曇	雨	●	7	
8	1015.9	1016.8	14.3	15.7	12.5	12.7	78	63	0.0	1.21	16.0	3.0	1.0			3.2	5.8	NNW	10.2	NNW	雨後時々曇	曇時々雨	●	8	
9	1019.0	1019.9	15.4	16.6	13.5	10.5	60	50	0.0	2.79	0.0	0.0	0.0			3.0	5.3	N	10.6	NNE	雨時々曇	曇後一時雨	●	9	
10	1022.3	1023.3	15.5	18.0	14.3	8.9	50	39	3.3	11.65	0.0	0.0	0.0			3.4	5.8	N	11.6	NNE	曇時々晴	曇時々晴	●	10	
11	1025.2	1026.2	15.5	17.8	14.1	8.2	47	35	2.9	8.98	0.0	0.0	0.0			3.5	5.6	NNW	11.4	NNW	曇時々晴一時雨	曇時々晴	● ∞	11	
12	1028.5	1029.5	15.1	19.4	11.3	9.7	57	43	5.5	14.32	—	—	—			2.8	5.4	NNW	11.9	NNE	晴時々曇	晴後一時曇	∞	12	
13	1028.5	1029.5	15.7	21.0	10.3	11.8	68	43	7.9	16.67	—	—	—			2.1	5.6	S	9.4	S	晴一時曇	晴後雨時々曇	●	13	
14	1023.2	1024.1	19.2	22.9	16.5	15.7	71	54	3.8	10.79	7.0	4.0	1.5			2.9	6.3	S	11.2	S	雨時々晴一時曇	雨	●	14	
15	1017.8	1018.7	20.6	24.7	17.6	18.4	76	62	4.3	12.06	26.5	21.5	6.5			2.9	6.4	SSW	11.1	SSW	雨時々曇後晴	晴後雨時々曇	●	15	
16	1018.1	1019.0	16.9	19.8	15.4	14.9	77	64	0.0	2.09	4.5	2.0	1.0			2.9	4.7	NNW	9.0	N	雨時々曇	曇時々雨一時晴	● =	16	
17	1019.6	1020.5	16.4	20.1	13.4	12.7	69	54	7.6	16.64	—	0.0	—			2.2	3.6	NNW	6.4	N	晴時々曇	晴後時々曇	●	17	
18	1020.6	1021.5	18.8	23.5	13.3	15.7	73	51	9.3	16.50	—	—	—			2.7	5.4	SSE	10.3	S	晴時々曇	晴後曇一時雨	●	18	
19	1018.3	1019.2	21.8	25.9	19.6	21.0	81	65	5.0	12.03	4.0	3.0	1.5			3.0	5.8	S	12.0	SW	雨後晴	晴後時々曇	●	19	
20	1018.4	1019.3	22.6	27.6	19.0	21.3	78	55	3.7	12.88	—	—	—			2.8	5.6	S	9.6	S	曇時々晴	曇時々晴	●	20	
21	1018.2	1019.1	22.5	26.1	19.4	20.5	76	57	5.4	14.95	—	—	—			3.6	7.4	SSW	11.2	SW	晴一時曇	晴時々曇	●	21	
22	1018.2	1019.1	20.7	25.6	18.1	21.2	87	67	1.8	6.62	2.0	1.0	0.5			2.3	4.7	S	9.9	S	曇一時晴後雨	雨時々曇	● =	22	
23	1018.7	1019.6	18.6	22.2	16.9	18.7	88	69	1.5	8.27	11.0	6.5	4.0			1.8	4.8	NNW	10.1	NW	雨時々曇一時晴	雨時々曇	●	23	
24	1017.7	1018.6	17.6	18.3	16.8	18.5	92	84	0.0	3.77	2.5	1.0	0.5			1.3	2.8	SE	5.1	E	雨時々曇	雨時々曇	● =	24	
25	1014.8	1015.7	16.9	19.8	14.9	14.9	77	66	0.0	2.88	2.0	1.0	1.0			4.6	8.7	NNW	18.0	NNW	雨時々曇	雨後曇時々晴	●	25	
26	1018.4	1019.3	17.4	19.5	16.3	11.5	58	48	1.2	8.74	0.0	1.0	0.0			4.4	8.3	NNW	13.0	NNW	曇時々雨	曇	● ∞	26	
27	1020.6	1021.5	15.5	17.8	14.2	12.8	73	51	0.1	2.59	1.0	1.0	0.5			1.7	3.7	NE	7.3	N	曇時々雨	雨後曇時々晴	●	27	
28	1020.9	1021.8	16.5	19.4	12.9	14.9	80	61	1.6	7.33	27.0	10.0	2.0			2.8	6.8	SE	13.8	SE	曇時々雨一時晴	大雨	●	28	
29	1015.2	1016.1	19.7	25.1	16.3	19.2	85	61	2.1	9.23	58.5	8.0	3.5			3.7	9.2	SE	19.3	SE	曇時々雨	雨時々曇	●	29	
上旬	1018.6	1019.5	17.8	20.9	15.9	15.7	75		19.7	7.5	57.5					2.8	2.2	19.0	18.4	4.6	1.7	月最大24時間降水量			
中旬	1021.8	1022.8	18.3	22.3	15.1	14.9	70		50.0	12.3	42.0					2.8	1.6	(北)		0.6	最低海面気圧				
下旬	1018.1	1019.0	18.4	21.5	16.2	16.9	80		13.7	7.2	104.0					2.9	1.6	(西)風向別頻度%(東)		0.4	73.0	28日21時	hPa	起日	
月	1019.5	1020.5	18.2	21.6	15.7	15.8	75		83.4	9.1	203.5					2.8	1.1	(南)(0.1)		1.1	起日	29	~29日21時	1012.8	5
平年	1018.7	1019.7	15.3	18.3	12.4	12.3	70	8.1@	63.3	8.0	161.6			0	3.0	2.3	8.5	19.3	12.5	5.0	可照時間		h	日照率	26%

階級別	気温 °C								日降水量 mm					日最深積雪 cm					日最大風速 m/s			日平均雲量		日数	不照	大気現象			現象	平年
	最高<0	平均<0	最低<0	最高≥25	平均≥25	最低≥25	最高≥30	最高≥35	≥0.0	≥0.5	≥1.0	≥10	≥30	≥0	≥10	≥20	≥50	≥100	≥10	≥15	≥30	<1.5	≥8.5			雪	霧	雷		
日数	0	0	0	7	0	0	0	0	23	18	16	7	1						0	0	0	<1.5	≥8.5				霜	初終		
平年	0.0	0.0	0.0	0.4	0.0	0.0	0.0	0.0	23.8	15.6	13.6	5.2	1.0	0.0@	0.0	0.0	0.0	0.0	0.2	0.0	0.0	0.3@	16.8@				雪	初終		

気 象 月 表

地点番号 47942 地点名 沖永良部 (鹿児島県)

気象官署名 鹿児島地方気象台 2024年2月

日付	平均気圧		気 温			平均蒸気圧 hPa	相対湿度		平均雲量 10分比	日照時間 h	全日日射量 MJ/m ²	降 水 量			最深積雪 cm	降雪深さ合計 cm	風 速				天 気 概 況		大気現象	日付			
	現地 hPa	海面 hPa	平均 ℃	最高 ℃	最低 ℃		平均 %	最小 %				mm	最大				平均 m/s	最大		最大瞬間		昼 06:00~18:00			夜 18:00~06:00		
						1時間 mm			10分 mm	m/s	風向 16方位		m/s	風向 16方位	昼	夜											
1	1017.3	1020.8	21.1	24.2	18.5	21.5	86	72		9.5		—	—	—			4.5	8.4	SSW	10.3	SSW			∞	1		
2	1016.7	1020.1	20.4	22.9	19.2	22.5	94	85		0.3		1.5	1.5	0.5			2.7	5.8	SSW	7.7	SSW	●		∞	2		
3	1017.3	1020.7	21.4	23.7	20.0	22.8	90	78		7.7		0.5	0.5	0.5			3.8	8.7	SW	11.3	SW	●	=		3		
4	1015.8	1019.2	21.1	23.2	18.9	22.8	92	79		6.0		5.0	3.0	3.0			2.9	7.8	S	10.3	SSE	●		∞	4		
5	1015.8	1019.3	18.1	22.4	14.9	17.7	84	69		0.1		15.0	6.5	3.5			6.9	10.0	S	13.9	S	●			5		
6	1017.9	1021.4	17.2	19.8	15.1	12.5	64	54		4.0		0.0	0.0	0.0			5.3	7.9	NNW	12.3	NNW	●			6		
7	1014.5	1018.0	16.4	18.3	15.0	15.1	81	65		0.0		7.5	2.5	1.0			5.2	10.9	NNE	14.9	NNE	●			7		
8	1013.4	1016.9	15.6	16.9	14.3	14.0	79	66		0.0		5.5	2.0	0.5			6.4	8.8	NNE	11.3	NNE	●			8		
9	1017.0	1020.5	15.4	16.1	14.3	12.0	69	58		0.0		0.5	0.5	0.5			5.3	7.2	N	11.3	NW	●			9		
10	1020.5	1024.0	15.5	17.6	14.2	9.6	54	46		5.9		0.0	0.0	0.0			5.6	7.1	NNW	11.3	NNW	●			10		
11	1023.5	1027.0	15.6	17.8	13.7	8.7	49	36		7.2		—	—	—			5.9	7.5	NNW	11.8	NNW				11		
12	1026.1	1029.6	16.2	18.9	14.4	9.7	53	42		2.8		—	—	—			3.8	6.6	NNW	10.3	N			∞	12		
13	1025.3	1028.8	18.9	21.6	16.5	12.4	56	46		6.8		—	—	—			3.7	5.9	ESE	9.8	ESE				13		
14	1020.1	1023.5	20.7	22.8	19.3	17.2	70	61		6.4		0.0	0.0	0.0			5.9	8.5	S	12.9	S	●			14		
15	1015.7	1019.1	21.2	24.5	19.1	21.2	84	68		8.8		1.5	1.5	1.0			4.0	9.3	S	11.8	S	●	=	∞	15		
16	1015.9	1019.4	18.0	19.6	16.0	16.1	78	63		0.0		1.5	1.5	0.5			5.3	8.4	N	11.3	N	●			16		
17	1016.7	1020.2	18.0	20.5	16.0	15.7	76	68		0.6		0.0	0.0	0.0			2.7	3.9	NE	5.1	ESE	●			17		
18	1017.9	1021.3	20.3	22.8	18.3	17.0	71	60		10.2		—	—	—			3.6	7.1	S	9.8	S				18		
19	1016.2	1019.6	21.7	23.8	20.5	23.5	90	81		4.7		1.0	1.0	0.5			7.0	9.3	S	11.8	SSE	●		∞	19		
20	1016.5	1019.9	22.4	25.2	21.3	24.9	92	81		7.3		0.0	0.0	0.0			6.1	8.3	SSW	10.3	S	●		∞	20		
21	1016.3	1019.7	22.2	24.9	21.0	23.9	90	78		6.6		—	—	—			6.1	8.8	SSW	10.8	SSW			∞	21		
22	1016.2	1019.6	21.9	25.2	19.4	23.4	89	77		10.1		0.0	0.0	0.0			6.2	9.9	SSW	11.3	SSW	●		∞	22		
23	1017.0	1020.5	19.4	21.9	17.6	18.8	84	73		1.5		0.0	0.0	0.0			4.4	6.6	NW	10.8	NW	●	=	∞	23		
24	1015.6	1019.0	19.7	22.5	17.9	19.4	85	73		2.7		0.0	0.0	0.0			3.1	5.8	WNW	10.8	WNW	●		∞	24		
25	1014.4	1017.9	16.2	19.8	14.6	14.7	79	65		0.0		1.0	0.5	0.5			7.7	9.9	NW	16.5	NW	●			25		
26	1016.1	1019.6	17.2	19.2	15.9	13.6	69	53		0.0		1.0	1.0	0.5			6.4	9.0	NW	13.4	NW	●			26		
27	1017.7	1021.2	17.3	19.1	16.3	13.0	66	56		0.0		0.0	0.0	0.0			4.8	7.6	NE	9.3	NE	●			27		
28	1017.3	1020.8	19.1	22.0	17.2	17.4	79	66		2.2		8.0	3.5	2.0			7.0	13.2	S	17.0	S	●			28		
29	1013.3	1016.8	21.2	24.4	18.4	22.4	89	69		6.2		31.0	18.0	9.0			7.8	14.1	S	18.5	S	●	=	∞	29		
上旬	1016.6	1020.1	18.2	20.5	16.4	17.1	79			33.5							4.9	11.6	16.1		9.1	6.2	3.2	月最大24時間降水量			
中旬	1019.4	1022.8	19.3	21.8	17.5	16.6	72			54.8		4.0					4.8	1.6	(北)		2.0	期間		最低海面気圧			
下旬	1016.0	1019.5	19.4	22.1	17.6	18.5	81			29.3		41.0					5.9	3.2	(西)風向別頻度%(東)		2.9	28日23時		hPa	起日		
月	1017.4	1020.8	18.9	21.4	17.2	17.4	77			117.6		80.5					5.2	2.0	(南)(0.3)		5.5	起日	29	~29日23時	1014.0	5	
平年	1016.2	1019.7	16.6	19.1	14.3	13.3	68			7.7@		87.3					0@	6.0	4.5	14.9	10.6	2.9	3.6	可照時間	h	日照率	36%

階級別	気 温 °C								日降水量 mm					日最深積雪 cm					日最大風速 m/s			日平均雲量		日数	不照	大気現象			現象	平年	
	最高<0	平均<0	最低<0	最高≥25	平均≥25	最低≥25	最高≥30	最高≥35	≥0.0	≥0.5	≥1.0	≥10	≥30	≥0	≥10	≥20	≥50	≥100	≥10	≥15	≥30	<1.5	≥8.5			雪	霧	雷			霜
日数	0	0	0	2	0	0	0	0	23	14	12	2	1						4	0	0										
平年	0.0	0.0	0.0	0.1	0.0	0.0	0.0	0.0	21.7	11.8	10.1	3.1	0.4	0.0@	0.0@	0.0@	0.0@	0.0@	11.7	0.4	0.0	1.7@	15.7@			0.3@	雪	初終			

地域気象観測降水量月報

2024年2月 単位:mm 1/3頁

観測所名	阿久根	出水	大口	紫尾山	さつま柏原	中甕	川内	溝辺	八重山	東市来	牧之原	鹿児島	輝北	大隅	加世田	吉ヶ別府
日付																
1	19.0	19.5	16.5	17.0	18.5	17.0	19.0	17.5	22.0	23.0	26.5	48.0	33.0	35.5	35.5	33.0
2	1.5	2.0	2.5	3.5	2.5	2.0	2.0	3.0	2.5	1.5	2.5	3.0	4.0	3.5	2.0	4.5
3	7.5	7.5	9.0	9.0	4.5	2.0	5.0	9.0	8.5	7.0	5.5	6.0	9.0	10.5	6.0	17.0
4	1.0	0.5	0.5	1.0	0.5	0.5	1.0	1.0	1.0	1.0	2.5	2.0	4.0	4.0	2.0	2.5
5	21.5	34.0	45.0	57.5	40.0	17.0	35.5	28.5	33.0	30.5	25.5	24.0	27.0	27.5	17.5	32.5
6	0.0	0.0	0.0	0.0	0.0	0.0	0.0	0.0	0.0	0.0	0.5	0.0	0.0	0.0	0.0	0.0
7	0.5	0.5	0.0	0.0	0.0	0.5	0.0	0.0	0.0	0.0	0.0	0.0	0.0	0.0	0.0	0.0
8	0.0	0.0	0.0	0.0	0.0	0.0	0.0	0.0	0.0	0.0	0.0	0.0	0.0	0.0	0.0	0.0
9	0.0	0.0	0.0	0.0	0.0	4.0	0.0	0.0	0.0	0.0	0.0	0.0	0.0	0.0	0.0	0.0
10	0.0	0.0	0.0	0.0	0.0	0.0	0.0	0.0	0.0	0.0	0.0	0.0	0.0	0.0	0.0	0.0
11	3.0	0.0	0.0	1.5	0.5	0.0	0.5	0.0	0.5	0.5	0.0	0.5	0.0	0.0	10.0	0.0
12	0.0	0.0	0.0	0.0	0.0	0.0	0.0	0.0	0.0	0.0	0.0	0.0	0.0	0.0	0.0	0.0
13	0.0	0.0	0.0	0.0	0.0	0.0	0.0	0.0	0.0	0.0	0.0	0.0	0.0	0.0	0.0	0.0
14	3.5	1.5	0.5	2.5	0.5	11.5	1.0	2.0	1.0	0.5	1.5	0.5	1.0	1.0	1.5	1.0
15	5.0	3.5	12.0	17.0	15.0	14.5	20.0	16.5	27.0	29.0	7.0	13.5	22.0	13.5	22.0	22.0
16	0.0	0.0	0.0	0.5	0.0	1.0	1.0	0.0	0.0	0.0	0.0	0.0	0.0	0.0	0.0	0.0
17	0.0	0.0	0.0	0.0	0.0	0.0	0.0	0.0	0.0	0.0	0.0	0.0	0.0	0.0	0.0	0.0
18	0.0	0.0	0.0	0.0	0.0	0.0	0.0	0.0	0.0	0.0	0.0	0.0	0.0	0.0	0.0	0.0
19	20.0	14.5	43.5	55.5	24.0	11.5	27.0	32.0	40.0	22.0	10.5	20.0	20.5	31.0	36.5	50.5
20	10.0	8.0	4.0	6.5	7.5	2.5	5.0	8.0	9.5	9.0	7.5	9.0	13.5	11.0	17.5	18.5
21	26.0	36.0	55.5	66.5	35.5	9.0	22.0	59.5	58.5	52.5	41.0	55.0	42.5	50.5	67.5	90.0
22	5.0	6.0	6.5	8.5	5.5	2.5	3.5	8.5	12.0	7.0	11.0	6.5	18.0	21.0	6.5	9.5
23	1.0	1.0	1.0	0.5	1.0	0.5	1.5	3.5	3.0	1.5	20.0	5.5	18.0	18.0	3.0	20.5
24	2.5	3.5	3.0	4.0	5.0	6.0	4.5	3.5	4.5	3.5	4.0	3.5	3.5	2.5	6.5	4.0
25	6.5	6.0	9.0	7.5	6.5	6.5	5.5	8.0	7.5	6.0	11.0	6.5	12.0	12.0	4.5	8.0
26	0.0	0.0	0.0	0.0	0.0	0.0	0.0	0.0	0.0	0.0	0.0	0.0	0.0	0.0	0.0	0.0
27	0.0	0.0	0.0	0.0	0.0	0.0	0.0	0.0	0.0	0.0	0.0	0.0	0.0	0.0	0.0	0.0
28	0.0	0.0	0.0	0.0	0.0	0.0	0.0	0.0	0.0	0.0	0.0	0.0	0.0	0.0	0.0	0.0
29	4.0	4.0	9.0	16.0	12.5	13.0	12.5	15.5	26.0	15.5	23.0	14.5	27.0	27.0	20.5	31.0
30																
31																
最大日降水量	26.0	36.0	55.5	66.5	40.0	17.0	35.5	59.5	58.5	52.5	41.0	55.0	42.5	50.5	67.5	90.0
起日	21	21	21	21	5	5	5	21	21	21	21	21	21	21	21	21
最大1時間降水量	12.5	12.0	19.0	25.5	20.5	9.5	15.5	18.0	19.5	16.5	7.5	18.5	13.5	19.5	33.0	36.0
起日 時分	19 14:00	21 21:43	5 05:05	19 14:32	5 04:53	15 03:25	5 04:11	19 15:25	19 14:48	21 18:19	21 02:25	1 11:03	22 01:00	19 15:48	21 03:10	21 04:54
最大10分間降水量	5.0	8.0	6.5	10.5	8.0	4.0	6.5	6.5	6.5	7.0	3.5	8.0	7.5	10.0	10.5	9.5
起日 時分	21 05:59	21 21:34	19 14:45	19 14:27	5 04:25	15 03:02	19 14:25	19 15:14	19 14:07	21 23:10	22 00:06	21 01:16	20 23:02	22 00:54	21 02:30	19 15:47
上旬合計	51.0	64.0	73.5	88.0	66.0	43.0	62.5	59.0	67.0	63.0	63.0	83.0	77.0	81.0	63.0	89.5
中旬合計	41.5	27.5	60.0	83.5	47.5	41.0	54.5	58.5	78.0	61.0	26.5	43.5	57.0	56.5	87.5	92.0
下旬合計	45.0	56.5	84.0	103.0	66.0	37.5	49.5	98.5	111.5	86.0	110.0	91.5	121.0	131.0	108.5	163.0
月合計	137.5	148.0	217.5	274.5	179.5	121.5	166.5	216.0	256.5	210.0	199.5	218.0	255.0	268.5	259.0	344.5
1mm以上日数	16	14	13	15	13	15	16	15	15	14	15	14	15	15	16	15
10mm以上日数	5	4	5	6	6	6	6	6	7	6	8	6	10	11	8	9
30mm以上日数	0	2	3	3	2	0	1	2	3	2	1	2	2	3	3	5
50mm以上日数	0	0	1	3	0	0	0	1	1	1	0	1	0	1	1	2
70mm以上日数	0	0	0	0	0	0	0	0	0	0	0	0	0	0	0	1
100mm以上日数	0	0	0	0	0	0	0	0	0	0	0	0	0	0	0	0

地域気象観測降水量月報

2024年2月 単位:mm 2/3頁

観測所名	志布志	喜入	鹿屋	肝付前田	枕崎	指宿	内之浦	田代	佐多	種子島	中種子	上中	屋久島	尾之間	中之島	平島
日付																
1	32.5	33.5	31.0	31.5	36.0	24.5	25.5	30.5	40.5	63.0	44.5	29.0	26.5	9.5	4.0	4.0
2	4.5	4.0	3.5	4.0	3.5	3.5	3.5	3.5	4.0	5.0	3.0	3.0	19.5	5.5	9.0	3.0
3	12.5	6.0	9.0	22.5	5.0	23.0	52.0	39.5	27.0	6.0	5.0	5.5	20.5	9.0	34.5	9.0
4	2.0	3.0	2.0	2.5	1.5	1.5	6.5	4.0	2.0	1.0	5.0	2.0	12.5	0.5	0.0	0.0
5	23.0	19.5	23.0	26.5	19.0	30.0	42.5	28.0	19.0	18.5	13.5	15.5	24.5	14.0	30.0	23.5
6	0.0	0.0	0.0	0.0	0.0	0.0	0.0	0.0	0.0	0.0	0.0	0.0	0.0	0.0	0.0	0.0
7	0.0	0.0	0.0	0.0	0.0	0.0	0.0	0.0	0.0	0.0	0.0	0.5	7.0	1.5	3.0	4.0
8	0.0	0.0	0.0	0.0	0.0	0.0	0.0	0.0	0.0	0.0	0.0	0.0	0.0	0.0	0.0	0.5
9	0.0	0.0	0.0	0.0	1.0	0.0	0.0	0.0	0.0	0.0	0.0	2.0	7.5	0.0	0.0	0.0
10	0.0	0.0	0.0	0.0	0.0	0.0	0.0	0.0	0.0	0.0	0.0	0.0	4.0	0.0	0.0	0.0
11	0.0	2.5	0.0	0.0	5.0	1.5	0.0	1.0	1.0	2.0	1.0	11.0	12.0	1.5	4.0	0.0
12	0.0	0.0	0.0	0.0	0.0	0.0	0.0	0.0	0.0	0.0	0.0	0.0	0.0	0.0	0.0	0.0
13	0.0	0.0	0.0	0.0	0.0	0.0	0.0	0.0	0.0	0.0	0.0	0.0	0.0	0.0	0.0	0.0
14	1.0	1.5	0.5	0.0	3.0	2.0	0.0	1.5	0.0	0.0	0.5	6.5	4.0	18.5	0.0	3.5
15	7.0	20.0	11.5	6.5	25.5	18.0	28.0	14.5	17.5	22.0	31.0	74.5	16.5	12.5	1.0	0.0
16	0.0	0.0	0.0	0.0	0.0	0.0	0.0	0.0	0.0	0.0	0.0	0.0	0.0	0.0	0.0	0.0
17	0.0	0.0	0.0	0.0	0.0	0.0	0.0	0.0	0.0	0.0	0.0	0.0	0.0	0.0	0.0	0.0
18	0.0	0.0	0.0	0.0	0.0	0.0	0.0	0.0	0.0	0.0	0.0	0.0	0.0	0.0	0.0	0.0
19	26.5	62.0	53.5	44.5	16.5	16.0	38.5	14.5	29.5	31.5	16.0	38.5	47.0	19.0	1.0	0.0
20	20.5	32.5	19.5	18.0	79.0	19.0	15.5	17.0	15.0	31.5	7.5	77.5	62.0	42.0	0.5	0.0
21	46.0	120.0	104.0	75.0	76.0	51.0	31.5	3.0	1.0	0.5	0.5	0.5	3.5	1.0	0.0	0.0
22	5.5	4.0	8.0	8.0	11.0	4.5	2.5	4.0	2.0	2.5	3.0	9.5	6.5	11.5	16.5	20.0
23	18.5	5.0	24.5	24.0	4.0	12.5	20.5	29.0	24.0	14.5	15.0	16.5	27.5	17.0	19.5	10.5
24	3.0	7.0	4.5	5.5	6.5	6.0	5.0	5.5	4.0	6.0	11.0	14.5	10.5	3.0	49.0	32.0
25	9.0	7.5	9.0	12.0	4.5	8.5	10.5	11.0	6.0	9.5	8.0	11.5	17.0	5.0	37.5	21.5
26	0.0	0.0	0.0	0.0	0.0	0.0	0.0	0.0	0.0	1.0	0.5	0.5	0.0	0.0	0.5	0.0
27	0.0	0.0	0.0	0.0	0.0	0.0	0.0	0.0	0.0	0.0	0.0	0.0	0.5	0.0	9.5	0.0
28	0.0	0.0	0.0	0.0	0.0	0.0	0.0	0.0	0.0	0.0	0.0	0.0	0.0	0.0	0.5	5.0
29	24.5	31.5	19.0	23.5	21.5	23.0	54.5	40.5	42.5	14.0	31.0	21.0	73.5	45.5	40.5	22.0
30																
31																
最大日降水量	46.0	120.0	104.0	75.0	79.0	51.0	54.5	40.5	42.5	63.0	44.5	77.5	73.5	45.5	49.0	32.0
起日	21	21	21	21	20	21	29	29	29	1	1	20	29	29	24	24
最大1時間降水量	22.0	54.5	56.5	38.0	43.5	35.0	22.5	14.0	21.0	22.5	13.0	45.0	19.5	12.5	22.0	20.5
起日 時分	21 05:20	21 04:01	21 04:29	21 03:57	21 00:50	21 02:09	3 20:34	3 20:13	19 17:17	1 14:13	1 16:14	20 16:16	29 12:15	20 06:05	5 05:00	5 05:05
最大10分間降水量	8.5	18.0	14.0	17.0	15.5	10.5	12.0	7.0	14.5	8.5	6.0	18.0	12.5	7.5	9.0	13.5
起日 時分	20 23:03	19 15:35	21 04:15	19 16:44	21 00:51	21 01:56	21 03:35	15 12:01	19 16:58	20 19:48	1 16:14	20 16:07	20 15:54	20 05:30	5 04:09	5 04:37
上旬合計	74.5	66.0	68.5	87.0	66.0	82.5	130.0	105.5	92.5	93.5	71.0	57.5	122.0	40.0	80.5	44.0
中旬合計	55.0	118.5	85.0	69.0	129.0	56.5	82.0	48.5	63.0	87.0	56.0	208.0	141.5	93.5	6.5	3.5
下旬合計	106.5	175.0	169.0	148.0	123.5	105.5	124.5	93.0	79.5	48.0	69.0	74.0	139.0	82.0	173.5	111.0
月合計	236.0	359.5	322.5	304.0	318.5	244.5	336.5	247.0	235.0	228.5	196.0	339.5	402.5	215.5	260.5	158.5
1mm以上日数	15	16	14	14	17	16	14	16	15	15	14	16	19	15	14	12
10mm以上日数	8	7	8	9	8	9	10	9	8	7	7	10	13	8	7	6
30mm以上日数	2	5	3	3	3	2	5	3	2	3	3	3	3	2	5	1
50mm以上日数	0	2	2	1	2	1	2	0	0	1	0	2	2	0	0	0
70mm以上日数	0	1	1	1	2	0	0	0	0	0	0	2	1	0	0	0
100mm以上日数	0	1	1	0	0	0	0	0	0	0	0	0	0	0	0	0

地域気象観測降水量月報

2024年2月 単位:mm 3/3頁

観測所名	諏訪之瀬島	小宝島	宝島	笠利	名瀬	喜界島	古仁屋	天城	伊仙	沖永良部	与論島
日付											
1	6.0	7.5	9.0	0.0	0.5	0.0	0.5	0.5	0.5	0.0	0.0
2	5.5	0.5	0.0	1.5	5.5	2.0	3.0	1.5	4.0	1.5	0.0
3	10.5	6.0	3.5	2.5	3.5	0.0	0.5	0.0	0.5	0.5	1.0
4	0.0	1.0	4.0	1.0	0.5	0.0	0.0	4.0	0.5	5.0	1.5
5	39.5	32.0	30.0	11.0	18.5	10.5	14.5	18.5	10.5	15.0	20.0
6	0.0	0.0	0.5	0.0	0.0	0.0	0.0	0.0	0.0	0.0	0.0
7	4.5	8.5	9.5	6.0	13.0	3.0	2.0	10.5	4.0	7.5	5.5
8	0.0	1.0	2.5	14.0	16.0	8.0	8.0	7.5	5.0	5.5	5.0
9	0.0	0.0	0.0	0.5	0.0	0.0	0.0	0.0	0.0	0.5	2.5
10	0.0	0.0	0.0	0.0	0.0	0.0	0.0	0.0	0.0	0.0	0.0
11	0.0	0.0	0.0	0.0	0.0	0.0	0.0	0.0	0.0	0.0	0.0
12	0.0	0.0	0.0	0.0	0.0	0.0	0.0	0.0	0.0	0.0	0.0
13	0.0	0.0	0.0	0.0	0.0	0.0	0.0	0.0	0.0	0.0	0.0
14	3.0	1.5	1.5	1.0	7.0	0.0	0.0	0.0	0.0	0.0	0.0
15	0.0	0.5	0.0	15.0	26.5	25.5	21.5	6.5	3.0	1.5	15.0
16	0.0	0.0	0.5	0.0	4.5	0.0	0.5	0.5	0.0	1.5	19.5
17	0.0	0.0	0.0	0.0	0.0	0.0	0.0	0.0	0.0	0.0	0.0
18	0.0	0.0	0.0	0.0	0.0	0.0	0.0	0.0	0.0	0.0	0.0
19	0.0	0.0	0.0	0.0	4.0	0.0	4.0	0.0	0.5	1.0	1.5
20	0.0	0.0	0.0	0.0	0.0	0.0	0.0	0.0	0.0	0.0	0.0
21	0.0	0.0	0.0	0.0	0.0	0.0	0.0	0.0	0.0	0.0	0.0
22	15.0	2.0	1.5	5.5	2.0	0.0	0.0	0.0	0.0	0.0	0.0
23	10.5	0.5	1.5	3.0	11.0	1.5	0.5	0.5	0.0	0.0	0.0
24	39.5	16.5	22.5	13.0	2.5	1.5	1.0	0.0	1.5	0.0	0.0
25	21.0	6.5	5.5	2.5	2.0	1.5	0.5	2.0	1.5	1.0	0.0
26	0.0	0.0	0.0	1.0	0.0	0.0	0.0	0.0	0.0	1.0	0.0
27	10.0	0.0	0.0	11.5	1.0	1.0	0.0	0.0	0.0	0.0	0.0
28	2.0	9.5	16.5	7.5	27.0	2.0	23.0	6.5	13.5	8.0	6.0
29	21.0	30.0	47.5	26.5	58.5	56.5	105.0	46.0	34.0	31.0	17.0
30											
31											
最大日降水量	39.5	32.0	47.5	26.5	58.5	56.5	105.0	46.0	34.0	31.0	20.0
起日	24	5	29	29	29	29	29	29	29	29	5
最大1時間降水量	29.5	28.5	22.0	12.0	21.5	17.0	24.5	13.5	8.5	18.0	19.0
起日 時分	5 05:03	5 05:02	5 04:58	15 07:37	15 06:47	15 08:46	29 05:48	5 05:55	29 04:43	29 22:17	16 01:50
最大10分間降水量	13.0	16.5	13.0	6.0	7.0	7.0	7.5	9.0	5.5	9.0	16.0
起日 時分	5 04:53	5 04:41	5 04:35	5 05:32	5 05:18	15 08:39	5 05:16	5 05:05	29 21:49	29 21:35	16 01:05
上旬合計	66.0	56.5	59.0	36.5	57.5	23.5	28.5	42.5	25.0	35.5	35.5
中旬合計	3.0	2.0	2.0	16.0	42.0	25.5	26.0	7.0	3.5	4.0	36.0
下旬合計	119.0	65.0	95.0	70.5	104.0	64.0	130.0	55.0	50.5	41.0	23.0
月合計	188.0	123.5	156.0	123.0	203.5	113.0	184.5	104.5	79.0	80.5	94.5
1mm 以上日数	13	12	13	16	16	11	9	9	9	12	11
10mm 以上日数	8	3	4	6	7	3	4	3	3	2	4
30mm 以上日数	2	2	2	0	1	1	1	1	1	1	0
50mm 以上日数	0	0	0	0	1	1	1	0	0	0	0
70mm 以上日数	0	0	0	0	0	0	1	0	0	0	0
100mm 以上日数	0	0	0	0	0	0	1	0	0	0	0

地域気象観測風向・風速月報

2024年2月 単位:(m/s) 1/7頁

観測所名	阿久根						大口						さつま柏原						中郷						川内								
	日付	平均	最大	最大風向	最大瞬間	最大瞬間風向	最多	平均	最大	最大風向	最大瞬間	最大瞬間風向	最多	平均	最大	最大風向	最大瞬間	最大瞬間風向	最多	平均	最大	最大風向	最大瞬間	最大瞬間風向	最多	平均	最大	最大風向	最大瞬間	最大瞬間風向	最多		
1	2.9	5.4	ENE	8.7	ENE	ENE	0.7	2.4	SE	4.2	ESE	ESE	0.7	2.4	NNE	3.5	NNE	N	1.9	4.0	E	10.6	E	E	1.0	3.4	S	5.6	NE	NNE			
2	4.1	5.8	ENE	9.5	ENE	NE	1.0	3.3	NW	6.6	WNW	NNW	1.0	3.6	N	6.0	N	N	2.2	4.2	E	10.1	E	E	1.0	2.3	NW	3.4	NW	NNW			
3	4.2	6.8	NE	11.5	ENE	ENE	1.8	4.7	E	7.6	E	E	1.1	3.5	NNE	5.0	NNE	N	3.0	6.2	ENE	11.1	NE	ENE	1.2	3.1	ENE	7.1	ENE	NNE			
4	3.5	5.3	ENE	8.2	NE	ENE	1.9	5.6	E	9.9	ESE	ESE	0.9	2.5	NNE	3.6	NNW	N	2.6	6.2	ESE	13.3	E	ENE	1.3	2.8	ENE	5.8	ENE	ENE			
5	5.2	10.8	W	18.7	W	W	2.5	6.5	WNW	12.5	WNW	WNW	2.1	6.5	WSW	13.9	W	WSW	4.9	8.6	W	21.8	WSW	W	3.0	7.3	WNW	15.4	WNW	WNW			
6	3.3	6.2	NNE	9.7	NE	NE	1.7	4.7	NW	8.2	WNW	NW	1.6	4.2	NW	7.8	NW	ENE	1.9	4.2	ESE	8.8	W	ESE	1.6	4.9	NW	8.3	NW	NNW			
7	2.8	4.8	NE	8.3	ENE	ENE	1.9	5.3	WNW	9.4	WNW	NW	1.6	4.4	N	8.9	NNE	NNW	2.7	5.2	WNW	10.3	WNW	W	1.6	4.6	NW	8.0	NNW	N			
8	2.9	4.7	NE	8.0	NE	ENE	1.3	5.0	WNW	8.4	WNW	ENE	1.3	4.8	N	8.2	N	N	1.9	4.5	WNW	9.3	W	E	1.6	5.7	WNW	8.6	WNW	NNE			
9	3.2	6.2	NW	11.0	NW	NW	1.6	5.4	NW	8.7	WNW	NW	1.6	5.3	W	9.8	WNW	WNW	2.1	5.0	WNW	9.4	NW	WNW	2.4	5.4	NW	8.9	NNW	NNE			
10	3.5	6.1	NW	12.1	WNW	N	1.8	6.0	NW	12.5	N	NW	1.6	5.1	NNW	10.1	WNW	NNW	2.7	5.4	WNW	11.5	NW	WNW	2.5	7.2	NW	11.7	NW	NW			
11	3.8	8.0	WNW	14.0	WNW	WNW	1.5	6.3	WNW	10.3	WNW	NW	1.4	5.0	WNW	9.6	NW	W	3.7	6.6	WNW	14.2	NW	WNW	2.2	5.8	NW	12.0	NW	NW			
12	3.4	6.6	WNW	11.3	NW	NNE	1.2	3.3	NNW	6.4	NW	SW	1.5	3.8	W	7.3	NW	NNE	2.4	5.6	WNW	12.0	NW	WNW	2.2	5.2	NW	9.0	NW	N			
13	2.2	3.6	ESE	5.8	SW	ESE	1.0	4.2	WSW	7.5	SSW	WSW	1.0	3.7	SW	7.3	SSW	NNE	1.3	2.1	E	4.2	SW	E	1.8	4.5	WSW	10.9	SSW	NNE			
14	1.7	4.1	S	8.5	SSE	ESE	1.1	3.7	SSE	6.8	S	E	0.7	2.4	S	6.3	SSE	NW	3.1	5.1	ESE	10.6	ESE	E	1.6	4.4	SE	7.7	SE	NNE			
15	3.1	9.0	NW	13.7	NW	ENE	2.1	6.3	WNW	10.7	NW	W	1.6	5.9	NW	9.7	WNW	NW	2.9	6.8	WNW	14.2	WNW	W	2.4	6.1	NW	13.0	WNW	NW			
16	4.2	6.3	NE	10.6	NE	NE	2.3	5.0	NW	8.6	WNW	NW	2.1	4.4	N	8.1	N	N	2.4	5.8	W	11.7	W	WNW	1.9	4.6	NW	7.0	NNW	NW			
17	2.8	4.5	ENE	7.0	ENE	ENE	0.9	3.3	WNW	5.0	WNW	SW	1.0	3.7	SW	6.1	SW	WSW	1.4	2.4	ENE	5.6	ENE	ENE	1.7	4.3	W	6.9	W	NNE			
18	2.3	4.5	SE	11.1	SE	ESE	2.4	6.4	E	9.9	ESE	SE	1.0	2.7	NW	7.1	SE	NW	4.3	8.8	E	16.2	E	E	2.8	6.6	E	10.9	E	E			
19	3.8	7.3	S	15.4	SSE	S	2.1	5.4	E	9.1	ESE	E	1.5	3.9	SW	8.9	SSW	S	3.3	7.6	SE	18.2	ESE	W	3.3	8.3	SSE	14.1	S	S			
20	1.6	3.8	WSW	5.7	WSW	WSW	1.4	3.5	ESE	6.6	E	SSW	1.1	3.1	SW	5.1	S	SW	1.1	3.7	ESE	9.4	SE	ENE	1.3	4.0	SSW	6.7	SW	NNE			
21	3.5	6.6	SSW	12.2	SW	SSW	3.0	8.6	SW	13.4	SW	WSW	3.1	7.8	SW	14.9	SW	SW	2.4	6.3	W	13.5	SW	W	3.3	7.1	SSW	14.6	W	SSW			
22	4.0	7.2	W	11.6	W	ENE	1.9	5.9	SW	9.4	SW	WNW	2.0	5.1	SW	9.7	WNW	SW	2.8	5.7	W	11.7	W	W	2.0	4.5	WSW	9.1	W	W			
23	5.6	7.8	NE	13.7	NE	NE	1.2	3.4	NW	5.5	WNW	NW	1.8	3.9	NNE	7.0	NE	NNE	4.3	7.2	E	15.7	E	E	1.1	2.2	NW	4.6	N	N			
24	3.5	6.7	NE	12.0	NE	NE	2.0	5.4	E	9.2	E	E	1.5	3.2	NNE	5.7	NE	NE	2.6	6.4	E	11.8	E	E	1.6	4.1	ENE	7.0	E	ENE			
25	4.4	7.2	NNE	10.9	NNE	NE	1.8	7.5	NW	13.6	NW	NW	1.7	5.0	NNE	8.5	NNE	NNE	2.5	4.9	WNW	11.5	WNW	ENE	1.6	5.9	NW	8.6	NW	NW			
26	5.1	7.0	NNE	12.6	NNE	NNE	2.2	5.5	NW	11.3	NNW	NNW	2.4	5.0	N	10.9	NNW	N	2.8	5.8	W	14.9	WNW	ESE	2.0	5.5	NW	10.0	NNW	NNW			
27	5.3	8.7	NE	14.7	NE	NE	1.3	4.3	NW	7.6	WNW	W	1.4	2.8	N	6.1	NNE	NNE	3.9	7.3	E	17.4	ESE	ESE	1.3	4.4	W	7.2	WSW	NE			
28	3.8	6.0	ENE	9.1	ENE	ENE	1.8	4.8	ESE	8.2	E	E	1.1	2.9	NE	5.3	NE	N	2.4	5.2	E	10.3	ENE	ENE	2.0	5.1	NE	8.7	NE	ENE			
29	3.6	7.3	W	13.0	SSW	ENE	3.1	7.1	E	12.3	ESE	E	1.7	4.5	WSW	8.7	WSW	N	3.9	6.9	E	23.6	S	W	3.5	8.2	E	13.8	E	E			
30																																	
31																																	
月最大		10.8	W	18.7	W			8.6	SW	13.6	NW			7.8	SW	14.9	SW			8.8	E	23.6	S			8.3	SSE	15.4	WNW				
起日		5		5				21		25				21		21				18		29				19		5					
上旬平均	3.6					ENE	1.6				NW	1.4					N	2.6						W	1.7						NNE		
中旬平均	2.9					ENE	1.6				NW	1.3					N	2.6						E	2.1							NNE	
下旬平均	4.3					NE	2.0				E	1.9					NNE	3.1						ENE	2.0							NNW	
月平均	3.6					ENE	1.7				NW	1.5					N	2.7						E	2.0							NNE	
10m/s 以上日数		1						0						0						0						0							
15m/s 以上日数		0						0						0							0						0						
20m/s 以上日数		0						0						0							0						0						
30m/s 以上日数		0						0						0							0						0						

地域気象観測風向・風速月報

2024年2月 単位:(m/s) 2/7頁

観測所名	溝辺						東市来						牧之原						鹿兒島						輝北							
	日付	平均	最大	最大風向	最大瞬間	最大瞬間風向	最多	平均	最大	最大風向	最大瞬間	最大瞬間風向	最多	平均	最大	最大風向	最大瞬間	最大瞬間風向	最多	平均	最大	最大風向	最大瞬間	最大瞬間風向	最多	平均	最大	最大風向	最大瞬間	最大瞬間風向	最多	
1	2.2	4.7	N	6.2	N	N	1.1	2.7	E	5.0	ESE	ESE	2.2	4.0	E	7.9	WNW	ESE	2.1	6.2	NNE	9.8	NNE	N	2.0	5.6	WNW	9.5	WNW	WNW		
2	1.7	3.2	E	4.6	ENE	NNE	0.9	2.9	NW	4.7	NW	E	2.4	4.0	E	5.9	E	ESE	2.5	5.6	NNE	8.8	NNE	NNE	1.0	2.3	ESE	3.9	ENE	NNE		
3	2.2	4.9	ESE	7.2	ESE	E	2.4	4.5	E	8.0	ESE	ESE	4.6	9.0	E	14.5	E	ESE	3.4	7.7	NE	12.0	NE	NNE	1.3	3.0	NNE	5.4	NE	NE		
4	2.0	4.8	ESE	7.2	E	E	2.6	6.6	E	11.1	ESE	ESE	4.9	8.1	E	11.4	E	E	3.1	4.7	NE	7.5	N	NNE	1.3	2.5	NNE	5.3	NE	NNE		
5	4.3	9.0	W	13.9	WNW	WNW	4.3	8.5	WNW	16.4	NW	WNW	4.6	8.1	E	12.8	WNW	WNW	4.1	9.7	W	18.1	W	WNW	3.9	9.5	WNW	15.9	WNW	WNW		
6	3.9	7.3	NW	9.8	NW	NNW	2.2	4.4	NNW	7.8	WNW	N	2.3	4.5	NW	8.5	WNW	WNW	3.0	6.4	WSW	8.5	NNW	NNW	2.8	7.0	WNW	11.5	NW	NW		
7	3.9	7.4	NW	10.8	NW	NNW	1.9	4.7	NNW	9.3	NNW	NNW	2.4	5.0	W	9.3	W	WNW	3.3	6.0	NNW	9.3	WNW	NW	2.7	6.1	NW	10.4	NNW	NW		
8	2.7	5.9	NW	7.2	NNW	NNW	1.8	4.9	WNW	8.6	NW	NNW	2.3	5.0	W	7.6	WNW	WNW	3.1	6.1	WNW	8.9	W	NW	2.4	5.3	NW	9.3	NW	WNW		
9	3.3	7.9	NW	10.3	WNW	N	2.3	5.4	NW	9.9	WNW	NW	2.8	6.1	W	11.0	NW	WNW	3.5	5.9	NW	9.6	N	NW	2.9	6.6	NW	11.8	NW	NW		
10	4.8	10.4	NNW	13.9	NW	NNW	2.8	6.1	NW	11.9	NW	NNW	3.5	6.3	WNW	12.6	W	WNW	3.5	9.2	WNW	14.0	WNW	NW	3.4	7.9	NW	13.0	WNW	NW		
11	4.2	10.3	NW	13.9	NW	NW	2.4	6.1	NW	12.4	NW	NW	3.3	6.1	W	11.9	WNW	W	2.9	6.7	NW	12.0	NW	NW	3.8	6.1	NW	11.1	WNW	WNW		
12	3.4	8.7	NW	10.3	NW	NNW	2.3	5.4	NW	10.6	WNW	NW	2.6	5.5	WNW	10.3	WNW	WNW	3.0	5.8	WNW	9.4	NW	NNW	3.2	8.8	NW	15.7	WNW	WNW		
13	2.2	4.1	S	6.7	SSW	N	1.4	3.1	W	6.3	WNW	SE	1.2	3.7	W	6.7	SW	W	2.6	4.7	N	5.4	N	N	1.3	4.5	SW	8.6	SSE	SW		
14	2.1	5.2	SSE	7.7	S	NE	2.0	3.8	ESE	7.3	E	ESE	2.5	5.7	SE	10.0	E	ESE	2.4	4.1	S	6.4	SSW	N	1.3	4.5	SSE	8.0	SE	NNW		
15	3.0	9.0	NNW	10.8	NNW	W	2.6	6.7	WNW	11.3	W	WNW	2.7	5.6	WNW	10.8	W	WNW	3.0	6.8	NW	11.0	NW	WNW	1.8	5.5	WNW	11.7	W	WNW		
16	3.0	6.9	NNW	8.2	NW	NW	2.0	4.4	NNW	9.4	WNW	NNW	2.1	5.5	WNW	9.1	NW	WNW	3.2	6.3	NW	8.5	NW	NNW	1.9	5.9	WNW	9.9	NW	NW		
17	2.4	4.3	S	7.2	WSW	N	1.4	3.8	WNW	6.0	WNW	SE	2.1	4.1	W	6.2	W	ESE	2.9	4.6	NNW	5.6	WNW	NNW	1.1	3.5	SE	5.6	ENE	SSW		
18	3.2	5.9	SE	9.3	ESE	SE	3.1	5.5	E	9.1	E	ESE	4.2	6.7	E	9.9	E	ESE	3.0	7.8	SE	11.7	SE	SE	1.7	4.1	SE	7.3	SE	SE		
19	3.5	8.9	S	12.3	S	SE	2.6	5.3	WNW	13.5	SSW	ESE	3.8	7.2	SSW	13.4	SSW	W	4.7	9.9	SSE	13.7	SSE	SSE	2.8	5.5	NW	11.8	SSW	SSE		
20	1.9	6.0	S	9.3	S	SE	1.3	4.3	SW	6.3	SW	SE	1.8	4.3	SE	7.2	SE	WNW	2.1	4.7	SE	7.6	SE	SSE	1.4	3.6	WNW	8.2	SW	ESE		
21	4.5	9.7	SW	15.9	SSW	SW	2.2	4.4	SSW	12.4	SW	SW	3.2	5.5	SW	13.8	W	SW	3.9	8.4	WSW	14.0	W	SSW	4.1	7.2	SW	16.0	SSW	SW		
22	3.3	7.3	W	11.3	WNW	W	1.8	4.2	WNW	8.9	NW	W	3.1	5.9	WNW	12.6	WNW	WNW	2.7	8.4	WSW	14.1	W	WSW	2.8	6.9	WNW	13.5	SW	WNW		
23	2.5	4.6	NNE	6.7	NNE	N	1.2	3.4	N	7.5	N	NE	1.7	3.3	ENE	4.9	NE	ESE	2.4	4.8	NNW	6.8	NNW	NW	1.0	2.6	N	4.3	N	ENE		
24	2.6	4.7	ESE	6.2	E	E	1.8	3.7	ESE	6.7	ESE	E	3.8	5.8	E	9.2	E	E	3.8	6.0	NNE	9.6	NNE	NNE	1.6	3.2	SE	5.0	SE	NE		
25	4.0	7.9	N	11.8	N	NNW	1.6	4.2	NW	7.0	NW	NNW	2.9	5.7	E	8.1	E	W	3.4	7.6	NNW	11.2	NNW	NNW	2.6	6.9	NW	12.8	NW	NNW		
26	5.2	9.1	NNW	12.3	NNW	NNW	2.8	5.1	NNE	10.9	N	N	2.6	4.5	W	8.6	W	W	4.2	8.2	N	11.8	N	NNW	3.1	6.7	WNW	10.2	NW	NW		
27	2.2	3.8	SE	6.2	E	NNE	2.1	4.7	NNE	10.8	NE	NNE	3.3	6.3	E	11.5	E	E	3.4	6.2	NNW	9.6	N	NNW	1.8	4.2	NE	7.5	NE	N		
28	2.7	5.2	SE	7.7	ESE	E	2.3	4.5	ESE	7.8	ENE	E	3.9	7.1	E	9.7	E	ESE	3.2	5.7	NE	9.9	NNE	NNE	1.5	3.6	SSE	6.0	SSE	ESE		
29	3.7	6.7	ESE	11.3	E	ESE	3.1	5.7	ESE	11.9	SE	ESE	5.7	9.5	E	16.9	E	E	3.5	8.2	SE	12.4	ESE	NW	3.6	7.8	WNW	13.9	WNW	WNW		
30																																
31																																
月最大		10.4	NNW	15.9	SSW			8.5	WNW	16.4	NW			9.5	E	16.9	E			9.9	SSE	18.1	W			9.5	WNW	16.0	SSW			
起日		10		21				5		5				29		29				19		5				5		21				
上旬平均	3.1					NNW	2.2				ESE	3.2					WNW	3.2					NW	2.4							NW	
中旬平均	2.9					N	2.1				ESE	2.6						ESE	3.0				NNW	2.0							WNW	
下旬平均	3.4					N	2.1				E	3.4						E	3.4				NNW	2.5							WNW	
月平均	3.1					N	2.1				ESE	3.1					WNW	3.2					NNW	2.3							WNW	
10m/s 以上日数		2						0						0						0						0						
15m/s 以上日数		0						0						0						0						0						
20m/s 以上日数		0						0						0						0						0						
30m/s 以上日数		0						0						0						0						0						

地域気象観測風向・風速月報

2024年2月 単位:(m/s) 3/7 頁

観測所名	加世田						志布志						喜入						鹿屋						肝付前田							
	日付	平均	最大	最大風向	最大瞬間風向	最大瞬間風向	最多	平均	最大	最大風向	最大瞬間風向	最大瞬間風向	最多	平均	最大	最大風向	最大瞬間風向	最大瞬間風向	最多	平均	最大	最大風向	最大瞬間風向	最大瞬間風向	最多	平均	最大	最大風向	最大瞬間風向	最大瞬間風向	最多	
1	0.9	2.4	ESE	5.0	NW	S	0.9	2.1	NNW	4.7	N	NNE	0.6	3.0	NNW	6.1	N	SW	1.9	4.6	SW	7.3	SW	NE	2.0	4.1	SW	6.7	NE	NE		
2	0.9	2.8	WNW	5.2	NW	SSE	1.2	2.1	NW	4.3	NE	NW	0.7	2.5	N	4.8	N	SSW	1.9	3.4	NNE	5.6	NE	NNE	1.5	3.4	ENE	6.0	ENE	NE		
3	1.2	3.7	ESE	5.6	ESE	SE	1.3	3.0	WNW	5.7	WNW	N	1.2	4.1	NNW	8.9	N	SSE	3.2	5.0	NNE	8.6	NE	NNE	2.2	4.4	NE	8.3	NE	NE		
4	1.2	3.6	ESE	6.8	ESE	SSE	1.2	2.2	NW	4.2	NE	NW	0.9	1.9	SSW	5.7	SE	SSW	3.1	4.1	NE	6.8	NE	NE	2.0	4.5	NE	7.4	NE	NE		
5	4.1	8.7	WNW	15.8	W	WNW	3.1	9.2	WNW	17.6	WNW	WNW	1.6	3.2	W	11.0	WSW	SSW	4.0	7.5	WSW	15.2	W	WSW	3.8	10.5	WSW	16.7	SW	WSW		
6	2.2	5.9	NW	10.3	NW	NNW	1.7	3.9	NW	8.4	NW	NNW	1.5	4.6	N	8.0	N	W	1.6	3.9	SW	7.5	W	WSW	1.8	4.2	WSW	7.4	WSW	WSW		
7	2.3	6.0	NW	10.5	NW	NW	2.0	4.3	WNW	8.9	WNW	NNW	1.4	4.8	N	9.6	N	NW	1.2	3.9	SW	8.4	SW	NW	1.8	4.9	WSW	7.7	SW	WSW		
8	1.9	4.8	NW	8.5	NW	NNW	1.6	2.8	NW	5.7	NW	NW	1.3	3.7	NNE	6.3	N	NNW	1.4	3.3	SSW	6.8	WSW	WNW	1.8	4.2	W	8.3	WSW	S		
9	2.6	5.7	NW	10.2	NW	NW	2.4	5.0	NW	10.2	WNW	NW	1.4	4.0	N	7.5	N	W	1.9	4.9	W	10.1	WNW	WNW	2.1	6.0	WSW	10.6	W	W		
10	3.7	5.9	NW	11.4	NW	NW	2.7	6.8	WNW	11.4	WNW	NNW	1.3	4.7	NNW	12.3	N	NNW	2.0	5.8	W	12.8	N	W	2.5	6.7	W	12.3	WSW	W		
11	2.7	6.3	WNW	11.4	WNW	WNW	2.4	6.2	WNW	12.3	WNW	WNW	0.8	4.2	N	8.9	NNE	WNW	2.1	5.2	W	12.3	W	WSW	2.8	6.6	W	11.8	W	W		
12	2.6	6.3	NW	12.3	NW	NW	2.0	4.8	WNW	8.0	WNW	NW	1.3	4.3	N	8.2	NNE	NW	1.7	3.4	WNW	8.8	WNW	W	2.1	7.7	W	13.7	W	W		
13	1.3	3.3	WSW	5.5	W	SSW	1.6	3.3	ESE	6.4	E	N	0.7	2.4	N	4.0	NNW	W	1.4	4.8	SW	8.4	WSW	N	1.4	4.7	WSW	7.3	WSW	SSW		
14	1.5	5.4	ESE	10.3	ESE	SE	1.5	3.1	SSE	7.1	S	N	0.5	1.9	N	3.7	SE	W	1.4	4.1	SE	7.5	E	NNE	1.3	4.7	S	8.4	SSE	W		
15	2.7	6.8	NW	12.5	NW	SE	1.9	5.0	WNW	8.7	NW	WNW	0.8	2.8	N	7.2	N	W	2.0	5.3	WSW	9.8	WSW	WSW	2.3	6.3	WSW	9.8	WSW	WSW		
16	2.4	6.1	NW	11.7	NW	NW	1.2	3.8	WNW	5.7	NW	NNE	1.3	3.6	N	9.6	N	W	1.7	5.4	WSW	9.3	WSW	WSW	1.8	6.2	WSW	10.8	W	S		
17	1.3	3.1	NW	6.2	NW	S	1.7	3.5	SE	6.8	ESE	N	0.7	1.9	SE	4.0	SE	W	1.7	3.3	NE	5.5	ENE	ENE	1.4	4.1	NE	7.3	NE	SSE		
18	2.3	5.0	ESE	8.5	ESE	SE	2.0	5.7	ESE	10.4	ESE	NNW	0.9	2.1	SE	6.0	ESE	SSE	2.6	4.7	ENE	8.3	NE	ENE	1.6	4.8	NE	8.8	NE	SSE		
19	2.6	5.5	WNW	13.1	SSW	SSE	2.0	4.7	SSE	9.9	SSE	ESE	1.2	5.1	N	11.7	N	S	2.5	6.6	SSW	12.4	S	SW	2.8	7.8	SW	13.1	SSW	SW		
20	1.3	3.2	E	6.3	ESE	ESE	1.5	2.8	SE	5.0	E	SE	0.7	2.0	N	5.6	WSW	SW	1.5	3.6	WSW	6.9	WSW	SW	1.1	2.9	SW	3.9	NW	SSW		
21	3.3	8.5	WSW	16.2	WSW	SW	3.2	6.8	WSW	14.2	WSW	WSW	2.1	4.9	WSW	13.0	WSW	SW	4.8	8.3	SW	15.0	SSW	SW	5.2	10.1	SW	18.5	SW	SW		
22	2.4	6.8	WSW	15.7	WSW	W	2.3	4.9	SW	12.1	WNW	WSW	1.3	3.7	SW	11.7	WSW	WNW	3.7	8.6	WSW	15.7	WSW	WSW	3.9	10.5	SW	18.7	WSW	WSW		
23	1.4	3.2	NW	5.3	NW	NNW	1.1	1.9	NE	4.9	NE	NE	0.6	2.8	N	6.3	N	NW	1.6	2.7	ENE	4.2	ENE	ENE	2.5	4.5	ENE	8.9	ENE	NE		
24	1.2	3.0	ESE	5.3	ESE	ESE	1.4	2.6	NE	7.2	ENE	NNE	1.1	2.2	SE	6.4	ESE	SE	3.0	4.5	NNE	8.5	ENE	NE	2.9	6.6	NE	11.2	NE	NE		
25	2.0	5.8	NW	10.8	NW	NW	1.5	3.4	NW	6.4	WNW	NW	1.2	3.0	NNW	7.8	N	NNW	2.1	5.1	NNE	9.5	NE	NE	1.6	4.6	SW	7.2	SSW	S		
26	2.1	5.8	NW	9.9	NW	NW	1.9	3.5	NW	7.6	NW	NW	2.4	5.4	N	9.4	N	NNW	2.0	4.6	SW	8.1	WSW	NE	1.6	4.2	SW	6.6	W	NE		
27	1.2	3.3	WNW	5.6	NNW	NW	1.5	3.0	SSE	6.3	ESE	NNE	1.4	4.5	N	7.4	N	NW	3.1	5.3	NNE	9.1	N	NNE	2.3	4.9	ENE	8.3	NE	NE		
28	1.7	3.8	ESE	7.4	ESE	ESE	1.9	3.9	ESE	6.9	ESE	NW	1.5	2.5	SSE	6.8	SSE	SE	3.0	5.1	NE	8.5	NE	NNE	2.6	5.9	NE	10.5	NE	NE		
29	3.5	6.2	ESE	11.6	ESE	ESE	3.0	6.2	ESE	11.5	E	WNW	1.6	3.0	SE	10.0	WSW	SE	3.7	5.9	NNE	11.2	WSW	NNE	3.0	6.9	WSW	11.6	WSW	WSW		
30																																
31																																
月最大		8.7	WNW	16.2	WSW			9.2	WNW	17.6	WNW			5.4	N	13.0	WSW			8.6	WSW	15.7	WSW			10.5	SW	18.7	WSW			
起日		5		21				5		5				26		21				22		22				22		22				
上旬平均	2.1					NW	1.8				NW	1.2					NNW	2.2						NNE	2.2					NE		
中旬平均	2.1					SE	1.8					N	0.9					W	1.9					WSW	1.9					SSW		
下旬平均	2.1					NW	2.0					NW	1.5					NNW	3.0					NNE	2.8					NE		
月平均	2.1					NW	1.9					NW	1.2					W	2.3					NNE	2.3					NE		
10m/s 以上日数		0						0						0						0							3					
15m/s 以上日数		0						0						0						0							0					
20m/s 以上日数		0						0						0						0							0					
30m/s 以上日数		0						0						0						0							0					

地域気象観測風向・風速月報

2024年2月 単位:(m/s) 4/7 頁

観測所名	枕崎						指宿						内之浦						田代						種子島						
	日付	平均	最大	最大風向	最大瞬間風向	最大瞬間風向	最多	平均	最大	最大風向	最大瞬間風向	最大瞬間風向	最多	平均	最大	最大風向	最大瞬間風向	最大瞬間風向	最多	平均	最大	最大風向	最大瞬間風向	最大瞬間風向	最多	平均	最大	最大風向	最大瞬間風向	最大瞬間風向	最多
1	2.4	6.0	N	8.9	NNW	N	0.9	2.7	NW	5.4	NNW	NW	1.2	2.9	S	6.3	SW	SSE	1.0	4.2	NNW	9.0	NNW	N	4.0	9.3	W	11.6	N	WNW	
2	2.6	5.4	NNW	8.7	NNW	N	0.9	2.2	NNE	5.1	ENE	NNE	0.8	2.3	ESE	4.2	E	S	1.0	3.1	WNW	4.5	N	E	3.8	6.3	ENE	9.4	ENE	ENE	
3	2.8	5.6	N	8.0	N	N	1.4	4.1	NNE	8.0	NE	NE	0.9	2.0	SSW	3.7	WSW	W	1.4	3.7	N	7.5	NNE	NNE	4.9	7.3	ENE	11.9	ENE	ENE	
4	2.5	7.6	E	11.8	ENE	N	1.5	3.0	NNE	6.1	NNE	NNE	0.7	1.9	S	2.9	S	SSW	1.2	5.7	ESE	9.8	ESE	NNE	5.0	7.7	ENE	11.6	ENE	ENE	
5	6.4	11.7	WNW	19.0	WNW	WNW	2.2	6.3	W	14.2	W	W	4.7	14.9	WNW	23.8	WNW	W	3.7	7.6	WNW	14.7	NW	WNW	10.7	19.4	W	24.9	W	WNW	
6	3.9	7.6	N	11.8	N	NNW	1.7	4.1	NNW	7.9	NW	NNW	1.7	5.9	NW	12.4	W	E	1.8	5.2	NNW	9.5	NNW	WNW	5.8	15.3	NW	18.9	NW	NW	
7	4.4	8.4	N	12.8	NW	NNW	1.6	4.0	NNW	8.8	NNE	WNW	1.6	4.8	WNW	9.6	WNW	WNW	1.2	4.3	WNW	7.5	WNW	NW	6.0	9.1	WNW	12.1	NW	NW	
8	4.0	7.7	NNW	11.1	NNW	N	1.8	4.5	NW	8.2	NNW	NW	2.0	5.2	WNW	9.3	W	ENE	0.9	3.2	WNW	5.0	WNW	SE	6.9	10.5	NW	13.0	NW	NW	
9	4.0	6.6	NNW	9.9	NW	NNW	1.7	4.0	NW	7.9	NNW	NW	2.2	6.0	WNW	10.4	W	WNW	2.5	7.2	NNW	11.8	NNW	NNW	7.5	11.4	NNW	15.1	NNW	NW	
10	4.5	8.7	NNW	13.8	NNW	NNW	2.0	5.6	NNW	11.5	NNW	WNW	3.0	8.1	WNW	16.4	WNW	WNW	3.5	8.2	WNW	14.3	WNW	NW	10.5	12.9	NW	18.2	NW	NNW	
11	3.9	7.9	WNW	14.4	WNW	N	1.2	3.9	W	10.3	WSW	WNW	3.9	9.6	WNW	17.6	WSW	W	2.0	7.4	NW	11.6	W	WNW	9.2	13.6	NNW	20.2	NW	NW	
12	3.8	8.0	NW	13.0	NW	N	1.8	4.8	NNW	8.7	NW	NNW	3.1	11.9	W	19.2	W	SSW	2.4	6.8	WNW	11.4	NNW	NNW	5.8	15.7	NW	20.0	NW	NW	
13	3.0)	4.6)	N)	5.9)	SE)	N	1.1	3.9	SW	7.6	SSW	NW	1.5	5.3	ENE	8.3	ENE	SSW	1.0	4.4	SSE	8.4	S	SE	2.5	5.9	SSE	6.6	SSE	ESE	
14	3.7	8.3	SE	12.4	SE	SE	1.0	4.3	SSE	7.9	SSE	NW	1.2	3.7	SSE	7.5	SE	SW	1.7	6.3	ESE	11.1	SSE	SE	5.0	10.1	SE	14.9	SE	SE	
15	3.9	7.5	WNW	11.8	W	WNW	1.4)	3.5)	SW)	8.2)	W)	WNW	2.0	6.2	WSW	11.2	NW	WSW	1.8	6.2	WNW	11.9	WNW	WNW	6.5	13.2	WNW	16.9	WNW	WNW	
16	4.8	8.4	NNW	12.2	NNW	NNW	1.4	4.5	NW	8.5	WNW	NW	1.7	6.3	WNW	10.7	NW	ESE	1.3	5.9	WNW	8.5	NW	NNW	5.1	11.5	NW	14.7	NW	WNW	
17	3.0	4.6	N	5.6	N	N	1.2	3.0	SW	5.6	ESE	WNW	1.2	3.5	ENE	7.5	ENE	SSW	1.1	4.2	ESE	6.8	ESE	ESE	2.3	4.2	ESE	8.2	E	ESE	
18	4.9	8.8	ESE	14.3	SE	ESE	1.5	3.6	SSE	8.0	SSE	ESE	1.4	4.1	NE	8.0	E	SW	2.9	6.6	SE	10.7	ESE	SE	4.0	9.1	SE	15.1	SE	ESE	
19	6.0	10.4	SW	19.7	SW	SE	3.0	5.7	SSE	13.9	SSW	SSE	2.2	6.5	SSW	13.0	WSW	SW	3.2	9.1	SE	15.1	SE	SSE	7.5	12.5	SSE	19.0	SSE	SSE	
20	2.0	5.8	SSE	10.0	SE	N	1.2	4.2	SSE	7.8	S	SE	1.3	3.4	S	5.9	SW	ENE	1.1	7.1	SSE	12.5	SE	SE	3.3	6.5	SW	9.0	SW	SW	
21	5.7	9.7	SW	20.2	SW	SW	3.5	6.8	SW	16.6	SW	SSW	2.7	6.4	SW	12.1	SW	WSW	2.8	6.9	WNW	15.1	WNW	NW	8.2	13.0	SSW	18.0	SSW	SSW	
22	3.5	10.4	SW	15.9	SW	W	2.1	6.5	SW	14.6	SW	WSW	3.3	8.6	W	15.5	WNW	W	3.0	6.8	NW	14.2	NW	WNW	7.7	15.3	WSW	19.0	WSW	W	
23	3.7	6.8	N	9.3	N	N	1.0	2.7	NNW	5.0	NNW	NE	1.9	4.2	ENE	7.1	E	E	1.0	2.5	N	5.3	N	ENE	3.6	6.4	ENE	11.1	ENE	ENE	
24	2.8	6.0	N	9.0	N	N	2.0	3.4	NE	7.8	NE	ENE	1.3	3.6	NE	6.0	ENE	NE	2.0	6.5	SE	10.0	ESE	NNE	5.2	8.2	ENE	11.7	ENE	ENE	
25	4.4	9.2	NNW	14.0	NNW	N	1.8	5.1	NNW	9.6	NNW	NW	1.5	4.0	W	7.1	NNW	W	1.2	4.0	WNW	5.8	WNW	N	4.1	8.5	N	13.9	N	NE	
26	4.9	8.2	NNW	13.0	NNW	N	3.0	5.8	NNW	10.9	NNW	NNW	1.9	4.5	WNW	9.0	NW	W	1.5	4.2	WNW	7.3	NW	ESE	4.2	11.2	NW	13.9	NW	NW	
27	3.6	7.5	N	10.5	NNW	N	1.9	3.9	ENE	7.8	E	ENE	2.1	5.6	E	10.4	ENE	E	1.5	4.0	N	7.2	NNE	N	5.8	9.0	ENE	15.0	NE	NE	
28	3.7	6.0	SE	9.4	E	ENE	2.2	3.8	NE	7.7	NNE	ENE	1.5	3.7	ENE	6.1	ENE	SW	2.4	6.3	SE	10.1	ESE	SE	4.9	7.7	E	12.2	E	E	
29	7.0	13.0	SE	18.9	ESE	ESE	2.4	5.7	SSE	10.7	SSW	WSW	3.4	8.6	W	15.5	WNW	WSW	3.8	7.1	SE	13.9	ESE	WNW	9.0	15.3	W	21.4	SSE	SE	
30																															
31																															
月最大		13.0	SE	20.2	SW			6.8	SW	16.6	SW			14.9	WNW	23.8	WNW			9.1	SE	15.1	WNW			19.4	W	24.9	W		
起日		29		21				21		21				5		5				19		21				5		5			
上旬平均	3.8					N	1.6				NW	1.9						W	1.8				NW	6.5						NW	
中旬平均	3.9					N	1.5				NW	2.0						SW	1.9				SE	5.1						ESE	
下旬平均	4.4					N	2.2				ENE	2.2						W	2.1				WNW	5.9						ENE	
月平均	4.0					N	1.7				NW	2.0						W	1.9				WNW	5.8						NW	
10m/s 以上日数		4						0						2						0							15				
15m/s 以上日数		0						0						0						0							5				
20m/s 以上日数		0						0						0						0							0				
30m/s 以上日数		0						0						0						0							0				

地域気象観測風向・風速月報

2024年2月 単位:(m/s) 5/7 頁

観測所名	中種子					上中					屋久島					尾之間					中之島										
	平均	最大	最大風向	最大瞬間	最大瞬間風向	最多	平均	最大	最大風向	最大瞬間	最大瞬間風向	最多	平均	最大	最大風向	最大瞬間	最大瞬間風向	最多	平均	最大	最大風向	最大瞬間	最大瞬間風向	最多	平均	最大	最大風向	最大瞬間	最大瞬間風向	最多	
1	3.8	7.4	WNW	12.3	WSW	ENE	2.5	7.5	SW	13.1	WSW	WSW	1.7	4.6	NNW	7.2	NNW	S	6.8	11.4	W	18.1	WSW	WSW	5.2	8.4	WSW	15.9	WSW	WSW	
2	2.6	4.0	E	7.7	NE	ENE	2.2	3.5	NE	8.1	NE	ENE	2.1	6.2	NNW	9.8	NNW	NNE	4.6	6.6	E	10.6	ENE	ENE	3.5	6.1	NE	13.5	NE	NE	
3	3.5	5.2	ENE	9.3	ENE	ENE	2.7	4.2	ENE	10.2	NE	ENE	2.9	5.7	ESE	8.2	E	ESE	5.8	9.5	E	14.1	E	E	5.2	8.6	WSW	16.4	WSW	ENE	
4	3.2	4.6	NE	8.7	NE	ENE	2.5	3.9	ENE	8.8	NE	ENE	2.8	7.0	ESE	11.3	SSE	E	4.7	8.2	E	11.6	E	E	2.5	5.7	WSW	9.0	ESE	WSW	
5	10.2	15.6	WNW	23.7	W	WNW	7.5	12.5	WNW	21.7	WNW	WNW	8.7	16.8	NW	26.2	NW	NW	8.4	17.5	WSW	27.8	WSW	W	6.4	10.1	WSW	18.2	WSW	WSW	
6	4.5	12.9	WNW	17.0	WNW	NW	3.4	8.2	WNW	14.3	WNW	NW	6.0	11.8	NW	17.0	NW	NW	2.2	7.2	W	11.8	W	NW	2.8	5.7	W	12.8	W	NE	
7	4.1	9.0	WNW	11.8	WNW	NW	3.3	6.7	NW	12.3	NW	NW	4.3	7.9	WNW	11.3	WNW	WNW	1.8	4.7	ESE	7.2	SE	N	2.8	6.2	NE	11.7	NNE	NNE	
8	5.2	10.5	WNW	12.3	WNW	NW	3.7	7.2	WNW	11.8	NNW	NW	4.4	8.2	NW	12.3	NNW	WNW	2.0	4.4	E	7.2	E	NNW	2.2	3.9	NW	9.1	WNW	NNW	
9	4.6	8.7	WNW	12.3	WNW	NW	2.8	5.9	NW	10.4	NW	NW	3.6	9.7	NW	13.9	NW	WNW	4.0	8.0	W	13.7	WSW	W	2.6	4.8	WSW	10.7	WNW	WNW	
10	6.5	11.1	WNW	16.5	WNW	NW	4.2	6.9	NW	13.2	NW	NW	5.8	11.0	NW	14.9	NW	NW	3.7	7.9	W	16.1	W	W	2.8	5.9	WNW	12.2	WNW	WNW	
11	6.4	11.6	WNW	15.9	WNW	NW	4.2	8.7	WNW	15.3	WNW	WNW	4.2	11.4	NNW	18.0	NW	WNW	4.3	12.0	WNW	21.8	WNW	W	3.4	7.5	WSW	13.8	WSW	W	
12	4.8	13.6	WNW	20.1	WNW	NW	3.9	9.5	WNW	15.9	WNW	NW	5.3	13.0	NW	19.5	NW	WNW	2.3	3.7	NNW	6.5	ESE	N	3.1	5.6	NE	11.5	W	ENE	
13	1.7	4.9	SE	8.2	SE	SSE	2.6	4.2	SSW	8.8	SSW	S	1.6	3.3	WNW	5.1	NW	SW	2.6	4.5	N	6.1	WSW	NNW	1.9	4.9	SW	8.7	SW	ENE	
14	4.1	8.6	SE	11.8	SSE	SSE	3.3	5.7	SSE	11.6	SSE	SSE	3.2	7.6	SSE	12.3	SSE	SSE	2.9	5.3	SE	8.1	SE	SE	3.7	6.7	SW	12.6	E	WSW	
15	5.5	10.4	W	13.9	WNW	W	4.5	7.4	WSW	14.2	WSW	WNW	2.7	10.7	NW	14.4	NW	WNW	5.0	11.0	W	16.8	WSW	WSW	4.6	7.6	SW	11.9	WSW	WSW	
16	5.1)	10.9)	WNW)	14.4)	WNW)	WNW	4.1	8.2	WNW	13.4	NW	WNW	5.7)	9.8)	NW)	13.4)	NW)	NW	2.2	5.6	ENE	8.4	E	ENE	2.8	5.6	NW	11.9	N	N	
17	1.8	4.0	E	8.2	ESE	E	1.8	2.8	NW	6.2	E	ENE	2.6	5.6	E	7.7	ESE	ESE	2.8	4.6	NE	7.6	NE	E	2.1	4.1	E	8.1	NE	ENE	
18	3.6	8.1	SE	11.3	SSE	E	2.4	5.5	SE	11.4	SE	ENE	3.7	10.2	SSE	14.9	SE	SE	4.1	7.0	E	11.2	E	ENE	3.2	6.6	E	13.4	ENE	E	
19	5.9	8.7	SSE	13.9	S	S	5.1	9.2	SSW	16.4	SSW	S	4.6	9.8	SSE	15.4	SSE	SSE	5.3	10.3	WSW	17.2	WSW	WSW	7.0	9.5	SW	17.2	SW	WSW	
20	3.0	5.7	WNW	8.7	WNW	W	2.2	6.0	SSW	10.6	SSW	SSW	1.8	4.5	SSE	8.2	SSE	SSE	2.3	5.3	W	8.4	W	E	6.1	8.0	WSW	14.3	WSW	WSW	
21	5.1	8.9	SW	14.4	SW	SW	6.5	9.1	SW	15.8	SW	SW	3.5	5.9	SSE	11.3	S	S	6.3	9.9	WSW	16.4	WSW	WSW	6.1	8.6	SW	15.4	WSW	WSW	
22	6.5	13.5	WNW	15.9	WNW	W	5.1	9.1	SW	15.2	SW	WNW	3.9	12.1	NW	16.5	NW	WNW	7.0	11.9	W	21.2	W	WSW	5.0	8.9	WSW	14.3	WSW	WSW	
23	2.8	4.3	NE	8.7	NE	NE	2.1	3.8	NE	9.0	NE	ENE	2.0	7.3	NW	9.8	NW	N	5.1	9.9	E	14.6	E	E	4.2	6.8	ENE	12.4	W	NE	
24	3.2	4.6	ENE	9.8	NE	ENE	2.8	4.5	NE	10.4	NE	ENE	2.6	4.5	E	8.2	NE	E	8.1	10.6	E	16.2	E	E	6.4	10.0	ENE	16.2	NE	NE	
25	3.5	7.0	WNW	11.8	NE	NNE	3.1	6.0	WNW	11.9	NE	NE	4.7	8.8	NW	11.3	NW	WNW	3.1	10.8	E	17.3	E	ENE	4.8	10.1	NE	14.7	NE	NE	
26	2.8	7.5	NW	10.3	NW	NW	3.4	6.8	WNW	14.2	NW	NW	6.7	13.0	NW	17.0	NW	NW	2.4	5.7	NNW	9.9	NNW	NNW	2.7	6.3	WNW	12.1	ENE	E	
27	3.8	6.0	NE	11.8	ENE	ENE	3.5	6.0	NE	13.5	ENE	ENE	2.7	6.0	E	11.3	E	E	6.9	9.9	E	15.6	ENE	ENE	2.8	5.2	ENE	9.0	NE	ENE	
28	3.6	5.8	E	10.8	ESE	E	3.0	4.3	ENE	10.4	ENE	ENE	4.5	7.9	E	10.8	ESE	E	6.4	9.2	E	13.5	E	ENE	4.8	7.9	ENE	12.9	ENE	ENE	
29	8.4	12.3	W	15.9	W	W	5.4	8.5	WNW	16.9	S	WNW	6.9	12.5	NW	18.0	SSE	SSE	7.5	14.0	WNW	23.7	W	W	6.8	11.6	E	19.1	ENE	WSW	
30																															
31																															
月最大		15.6	WNW	23.7	W			12.5	WNW	21.7	WNW			16.8	NW	26.2	NW			17.5	WSW	27.8	WSW			11.6	E	19.1	ENE		
起日		5		5				5		5				5		5				5		5					29		29		
上旬平均	4.8					NW	3.5				NW	4.2					WNW	4.4					W	3.6						WSW	
中旬平均	4.2					WNW	3.4				WNW	3.5						WNW	3.4				WSW	3.8						WSW	
下旬平均	4.4					ENE	3.9				ENE	4.2						E	5.9				E	4.8					WSW		
月平均	4.5					ENE	3.6				ENE	4.0					WNW	4.5					E	4.1					WSW		
10m/s 以上日数		10						1						10						9						4					
15m/s 以上日数		1						0						1						1						0					
20m/s 以上日数		0						0						0						0						0					
30m/s 以上日数		0						0						0						0						0					

地域气象観測風向・風速月報

2024年2月 単位:(m/s) 6/7頁

観測所名	笠利					名瀬					喜界島					古仁屋					天城										
	日付	平均	最大	最大風向	最大瞬間風向	最大瞬間風向	最多	平均	最大	最大風向	最大瞬間風向	最大瞬間風向	最多	平均	最大	最大風向	最大瞬間風向	最大瞬間風向	最多	平均	最大	最大風向	最大瞬間風向	最大瞬間風向	最多	平均	最大	最大風向	最大瞬間風向	最大瞬間風向	最多
1	4.9	10.4	SSW	12.9	SW	SW	2.1	5.4	S	10.1	S	S	4.2	7.5	SSW	11.8	SSW	SW	1.9)	4.9)	SSW)	8.2)	SW)	WSW	4.7	7.9	SSW	9.8	SSW	SSW	
2	3.8	6.9	NNE	9.8	N	SW	1.7	4.1	S	8.2	N	S	3.6	7.1	N	9.3	N	SW	1.9	5.3	NE	9.7	NNE	WSW	3.3	6.9	SW	8.7	SW	SW	
3	4.8	8.1	SW	10.3	SSW	SW	1.9	4.8	SSW	9.5	SE	S	3.4	6.0	SSE	9.3	SSW	SW	2.1	5.1	SSE	7.1	SSE	SSE	4.1	7.2	S	8.7	S	S	
4	2.5	7.9	S	9.8	S	SSE	1.7	3.9	SSE	8.0	SSE	SSE	2.7	6.5	WSW	8.2	W	SW	1.9	4.4	ESE	7.2	SE	ESE	2.3	8.1	NW	10.8	WNW	SSE	
5	7.3	12.2	SW	18.0	NW	WNW	4.4	7.9	NNW	14.9	NNW	N	8.1	12.8	WNW	19.0	W	WNW	6.8	10.8	WNW	26.7	W	WNW	9.0	12.3	WNW	18.0	WNW	NW	
6	4.0	8.4	NW	13.4	NW	NNW	3.5	6.0	NNW	11.2	WNW	N	5.8	10.0	WNW	13.4	WNW	N	2.7	6.4	WNW	10.3	WNW	NNW	6.3	9.1	NNW	12.3	NNW	NNW	
7	4.0	8.8	NNE	12.3	NNE	NNW	2.9	5.9	NNW	12.0	NNE	NNW	6.0	9.8	N	13.4	N	NNE	2.5)	5.7)	NE)	11.4)	NNW)	NNW	5.6	9.8	NNE	13.4	NNE	NNW	
8	3.2	5.5	N	8.2	NNW	NNW	3.2	5.8	NNW	10.2	NNW	NNW	5.6	7.9	NNE	11.3	NNE	N	1.6	5.3	NNW	10.4	NNW	NNW	5.8	8.8	N	11.3	NNW	N	
9	3.3	6.0	NNW	9.8	NNW	NNW	3.0	5.3	N	10.6	NNE	N	6.1	7.7	NW	10.8	WNW	NW	2.0	5.4	WNW	9.6	WNW	N	6.9	9.4	NNW	12.3	NNW	NNW	
10	4.3	7.0	NW	12.3	NNW	NNW	3.4	5.8	N	11.6	NNE	N	6.7	8.1	NNW	11.3	NW	NW	2.2	6.4	W	11.1	WNW	NNW	7.1	8.8	NNW	11.8	NNW	NNW	
11	4.9	7.8	NW	12.3	NW	NW	3.5	5.6	NNW	11.4	NNW	NNW	7.5	10.5	WNW	13.9	NW	NW	3.3	9.0	W	13.5	NW	WNW	7.6	9.3	NNW	13.4	NW	NNW	
12	3.3	5.8	NNW	9.3	NNW	NNW	2.8	5.4	NNW	11.9	NNE	N	4.5	9.0	NW	12.3	NNW	N	2.1	5.3	W	10.0	W	N	4.4	8.3	NNW	11.3	NNW	N	
13	3.7	7.3	SE	9.8	SE	SE	2.1	5.6	S	9.4	S	S	2.3	4.7	S	8.2	S	SE	2.3	5.2	ESE	9.3	ESE	ESE	2.7	5.8	SSE	9.3	SSE	E	
14	7.5	9.5	SSE	11.8	SSE	SSE	2.9	6.3	S	11.2	S	S	4.2	7.3	SSE	11.8	SSE	SE	4.7	7.9	SE	12.0	SSE	SE	4.0	8.8	S	11.3	S	SSE	
15	5.7	10.5	SSW	13.4	SSW	S	2.9	6.4	SSW	11.1	SSW	NNW	4.6	7.0	NW	9.8	NW	S	2.9	7.7	SSE	11.8	SSE	WNW	4.5	9.4	S	16.5	SSW	SW	
16	3.6)	6.1)	NNW)	9.8)	N)	NNW	2.9	4.7	NNW	9.0	N	NNW	5.3)	7.1)	N)	9.3)	N)	N	2.2	4.5	NNW	9.0	NNW	NW	5.9)	8.7)	N)	10.8)	N)	N	
17	2.8	6.1	N	8.2	N	NNW	2.2	3.6	NNW	6.4	N	NNW	3.5	5.5	N	8.2	N	N	1.4	3.2	NW	7.1	NNW	NNE	2.5	5.6	N	8.2	NNW	ENE	
18	3.7	8.6	S	10.8	S	SSE	2.7	5.4	SSE	10.3	S	SSE	2.5	4.9	S	8.7	E	SE	3.0	6.2	SE	10.1	ESE	ESE	3.5	6.3	E	9.8	E	E	
19	8.3	10.4	S	13.4	S	S	3.0	5.8	S	12.0	SW	S	4.5	7.0	S	10.3	S	S	4.2	7.0	SSE	9.8	SSE	SSE	6.4	9.7	S	12.3	S	S	
20	7.6	9.6	SSW	12.3	SSW	SSW	2.8	5.6	S	9.6	S	S	4.2	6.5	SSW	11.3	SSW	SSW	2.9	5.3	SSE	8.0	SW	S	6.1	8.2	S	10.3	S	S	
21	7.5	10.4	SSW	13.4	SW	SSW	3.6	7.4	SSW	11.2	SW	SSW	4.0	7.7	SSW	11.8	SSW	SSW	3.1	6.7	SSE	9.5	S	S	6.4	8.4	S	10.8	S	S	
22	5.4	9.1	SW	11.8	SW	SSW	2.3	4.7	S	9.9	S	NNW	4.5	7.2	SSW	11.3	SW	SSW	2.0	4.0	NNW	7.4	NW	SSW	6.0	9.6	NNW	11.3	NNW	S	
23	3.6	7.4	N	11.8	NW	W	1.8	4.8	NNW	10.1	NW	NNW	5.1	8.2	N	11.8	N	WNW	3.6	7.5	WNW	12.2	W	WNW	5.2	8.7	NW	11.8	NNW	WNW	
24	5.7	8.5	ENE	10.3	ENE	ENE	1.3	2.8	SE	5.1	E	S	4.2	8.9	ENE	11.3	NE	ENE	1.9	5.3	E	9.1	E	E	2.9	9.7	W	12.3	W	WSW	
25	5.3	9.3	NW	14.9	NW	WNW	4.6	8.7	NNW	18.0	NNW	NNW	9.3	14.6	WNW	18.0	WNW	WNW	8.0	12.6	WNW	20.6	WNW	WNW	11.1	13.2	NW	16.5	NW	WNW	
26	6.2	9.1	N	12.9	N	N	4.4	8.3	NNW	13.0	NNW	NNW	7.3	9.1	N	12.9	N	N	2.4	4.4	NNW	13.4	NW	NNW	6.4	10.5	N	13.9	N	NNE	
27	4.9	7.6	E	10.3	NNE	NNE	1.7	3.7	NE	7.3	N	NE	3.5	7.4	NNE	10.3	NNE	ENE	1.5	4.0	NNE	6.2	NE	NNE	3.3	6.0	NNE	10.3	NE	NNE	
28	6.9	12.3	SE	15.9	SE	ESE	2.8	6.8	SE	13.8	SE	SE	3.8	7.5	ESE	13.4	E	ESE	4.4	9.0	SE	16.9	SE	ESE	5.0	7.9	SSE	12.3	ESE	ESE	
29	8.5	14.0	SE	18.0	SE	SSW	3.7	9.2	SE	19.3	SE	SSE	6.1	8.6	WNW	13.9	SE	SSW	3.9	9.5	SE	15.6	SE	SW	7.7	14.9	S	19.0	SSW	SSW	
30																															
31																															
月最大		14.0	SE	18.0	SE			9.2	SE	19.3	SE			14.6	WNW	19.0	W				12.6	WNW	26.7	W			14.9	S	19.0	SSW	
起日		29		29				29		29				25		5					25		5				29		29		
上旬平均	4.2					NNW	2.8					N	5.2					NW	2.6					NNW	5.5					NNW	
中旬平均	5.1					NNW	2.8					S	4.3					SE	2.9					SE	4.8					S	
下旬平均	6.0					SSW	2.9					NNW	5.3					SSW	3.4					WNW	6.0					S	
月平均	5.1					NNW	2.8					S	4.9					NW	2.9					WNW	5.4					NNW	
10m/s 以上日数		7						0						4							2						4				
15m/s 以上日数		0						0						0													0				
20m/s 以上日数		0						0						0													0				
30m/s 以上日数		0						0						0													0				

地域気象観測風向・風速月報

2024年2月 単位:(m/s) 7/7頁

観測所名	伊仙						沖永良部						与論島					
	平均	最大	最大風向	最大瞬間	最大瞬間風向	最多	平均	最大	最大風向	最大瞬間	最大瞬間風向	最多	平均	最大	最大風向	最大瞬間	最大瞬間風向	最多
1	3.5	7.5	SW	10.9	SW	SW	4.5	8.4	SSW	10.3	SSW	SSW	3.7	6.6	SSW	9.3	SSW	SSW
2	2.3	4.5	ENE	7.0	ENE	WSW	2.7	5.8	SSW	7.7	SSW	SW	2.8	5.4	NW	7.2	NNW	SW
3	3.1	6.4	SW	9.5	SW	SSW	3.8	8.7	SW	11.3	SW	SSW	3.1	7.4	S	10.8	S	S
4	2.3	5.4	SSE	8.6	SSE	S	2.9	7.8	S	10.3	SSE	S	3.6	8.7	SSE	11.3	SSE	SSE
5	4.6	11.4	WNW	20.9	WNW	WNW	6.9	10.0	S	13.9	S	NW	8.7	12.4	NW	16.5	NW	NNW
6	2.3	5.5	NNE	10.3	NNE	NNW	5.3	7.9	NNW	12.3	NNW	NNW	5.6	9.4	NNW	11.8	NNW	NNW
7	3.1	7.2	NNE	12.7	NNE	NNW	5.2	10.9	NNE	14.9	NNE	NNW	4.9	10.1	NNE	14.9	NE	N
8	2.5	4.7	NNW	7.9	NE	N	6.4	8.8	NNE	11.3	NNE	N	6.3	9.3	NNE	13.4	NNE	N
9	2.4	4.2	NNW	7.3	NNW	N	5.3	7.2	N	11.3	NW	NNW	6.1	8.2	NNW	10.3	NNW	NNW
10	3.3	6.5	NW	10.6	NNW	NNW	5.6	7.1	NNW	11.3	NNW	NNW	6.6	8.5	NNW	11.8	NW	NNW
11	3.3	6.9	NNW	11.5	NW	NNW	5.9	7.5	NNW	11.8	NNW	NNW	6.5	8.2	NNW	11.3	NNW	NNW
12	2.6	4.9	ENE	7.4	E	N	3.8	6.6	NNW	10.3	N	NNE	3.7	7.5	NNW	9.8	N	NNE
13	3.6	6.3	SE	9.3	SSE	ESE	3.7	5.9	ESE	9.8	ESE	ESE	4.8	7.5	ESE	10.3	SE	ESE
14	5.4	7.8	SE	11.3	SE	SSE	5.9	8.5	S	12.9	S	S	7.8	10.5	SE	13.9	SE	SSE
15	4.0	6.4	SSW	10.3	SSE	SW	4.0	9.3	S	11.8	S	W	3.6	8.8	SSE	11.8	NNW	WSW
16	2.5	5.5	NNW	9.0	NNW	NNW	5.3)	8.4)	N)	11.3)	N)	N	5.4)	7.7)	NNW)	12.3)	NNW)	NNW)
17	2.7	4.0	E	6.3	E	NNE	2.7	3.9	NE	5.1	ESE	E	2.1	3.7	NNW	5.7	NNW	ESE
18	3.7	5.9	E	8.6	E	SE	3.6	7.1	S	9.8	S	ESE	5.1	7.4	SE	9.8	SE	SE
19	5.1	7.4	SSW	10.8	SSW	SSW	7.0	9.3	S	11.8	SSE	S	5.7	8.5	SSE	11.3	SSE	S
20	4.1	6.0	SSW	9.4	SSW	SSW	6.1	8.3	SSW	10.3	S	SSW	5.1	6.8	S	9.8	S	S
21	4.5	6.7	SSW	10.2	SSW	SSW	6.1	8.8	SSW	10.8	SSW	SSW	5.6	7.4	S	10.8	S	S
22	4.2	7.2	SW	10.0	SW	SW	6.2	9.9	SSW	11.3	SSW	SSW	4.9	7.6	S	11.3	S	S
23	3.0	6.6	W	10.8	WNW	WNW	4.4	6.6	NW	10.8	NW	NW	5.7	8.8	NW	11.3	NW	NW
24	2.8	7.5	W	11.8	W	WNW	3.1	5.8	WNW	10.8	WNW	W	5.0	9.2	WNW	12.9	W	W
25	6.8	10.6	W	17.5	WNW	WNW	7.7	9.9	NW	16.5	NW	NW	10.8	13.1	NW	17.0	NW	NW
26	3.6	6.3	NNE	10.3	NE	NNE	6.4	9.0	NW	13.4	NW	NNE	6.4	11.3	NW	13.9	NW	N
27	3.1	4.6	NE	7.6	NE	NE	4.8	7.6	NE	9.3	NE	NNE	3.6	5.8	NNE	8.2	NNE	ENE
28	6.4	9.7	SSE	14.8	SSE	ESE	7.0	13.2	S	17.0	S	SSE	7.5	12.4	SSE	17.5	SSE	SE
29	6.9	11.2	S	18.5	WNW	SW	7.8	14.1	S	18.5	S	SSW	5.4	12.0	SSE	15.9	S	SSW
30																		
31																		
月最大		11.4	WNW	20.9	WNW			14.1	S	18.5	S			13.1	NW	17.5	SSE	
起日		5		5				29		29				25		28		
上旬平均	2.9					NNW	4.9					NNW	5.1					NNW
中旬平均	3.7					SSW	4.8					S	5.0					NNW
下旬平均	4.6					WNW	5.9					SSW	6.1					NW
月平均	3.7					NNW	5.2					NNW	5.4					NNW
10m/s 以上日数		3						4						7				
15m/s 以上日数		0						0						0				
20m/s 以上日数		0						0						0				
30m/s 以上日数		0						0						0				

地域気象観測気温月報

2024年2月 単位:℃ 1/5頁

観測所名 日付	阿久根			大口			さつま柏原			中甕			川内			溝辺			東市来		
	平均	最高	最低	平均	最高	最低	平均	最高	最低	平均	最高	最低	平均	最高	最低	平均	最高	最低	平均	最高	最低
1	12.9	15.2	10.9	12.1	13.2	10.6	13.1	14.1	12.0	14.3	15.5	13.3	13.5	14.7	12.0	12.4	13.6	10.5	14.3	15.6	12.4
2	10.8	12.4	10.1	11.6	14.5	8.9	12.0	15.2	9.0	13.3	14.4	12.4	12.7	15.3	9.8	11.5	14.1	9.1	13.2	16.3	9.8
3	9.6	11.7	8.3	10.2	13.5	7.9	10.7	14.6	7.8	12.7	14.5	11.1	11.8	14.1	9.0	9.8	12.3	7.2	12.2	14.2	9.8
4	11.5	15.3	9.5	12.1	14.2	10.2	12.7	15.6	10.8	14.6	16.5	12.7	13.9	16.1	11.9	11.1	13.0	9.4	13.6	15.0	11.9
5	14.0	17.6	10.3	12.2	16.7	9.4	12.7	17.2	9.5	15.2	18.4	12.7	14.0	18.1	10.7	12.0	15.0	8.9	14.5	17.7	12.0
6	10.1	14.1	6.9	8.8	14.5	2.3	9.7	15.1	3.9	11.9	14.6	9.0	10.1	15.2	4.7	9.0	15.3	4.4	10.9	16.3	5.5
7	9.9	13.4	6.3	8.5	13.6	3.0	9.1	13.9	4.5	11.2	12.9	10.0	9.9	14.0	5.3	8.2	13.1	4.0	10.3	15.3	7.1
8	8.0	12.9	3.7	4.7	13.7	-1.3	5.7	14.0	-1.2	9.9	12.8	7.0	7.1	13.8	1.7	5.6	13.1	-1.3	7.9	14.6	1.9
9	8.9	12.3	5.7	4.9	12.5	-2.3	6.1	15.7	-1.7	10.1	12.6	8.2	7.7	13.4	2.0	5.8	13.5	-1.1	8.7	15.2	3.1
10	9.5	12.1	7.6	5.2	11.3	1.1	6.4	12.1	1.9	10.1	12.4	7.8	8.6	12.3	4.2	6.4	11.6	2.6	9.2	13.5	5.2
11	9.6	12.7	5.7	4.5	10.3	-0.9	5.8	11.7	-0.7	11.4	13.1	7.8	8.0	12.6	2.5	6.5	10.6	1.8	8.5	12.6	3.4
12	9.2	13.5	5.5	6.3	15.7	-0.5	8.1	16.7	-0.2	9.6	13.8	4.6	9.2	14.9	2.7	7.3	13.9	1.2	8.9	14.4	3.1
13	12.0	18.5	4.6	7.1	18.1	-2.9	7.8	20.5	-3.1	11.6	19.5	4.5	9.2	19.7	1.0	9.0	17.2	0.2	10.6	19.0	2.3
14	15.2	20.1	11.3	11.2	19.4	4.2	12.0	20.2	5.0	16.3	18.8	12.3	13.7	19.9	7.9	12.3	19.6	6.2	14.8	19.9	9.6
15	16.3	21.1	12.4	14.6	20.9	11.1	15.3	22.1	11.4	16.9	21.2	12.4	16.2	22.0	12.8	14.9	19.9	11.6	16.2	20.5	12.7
16	10.3	13.6	6.5	9.5	15.3	2.6	10.0	15.5	2.4	11.4	12.9	8.6	10.6	15.3	4.7	9.1	14.5	3.5	10.6	15.6	4.4
17	10.1	15.7	5.6	8.5	19.1	0.1	8.7	19.5	0.1	11.0	15.9	6.8	9.3	18.1	2.8	9.4	16.9	3.0	9.9	17.5	3.6
18	15.4	22.0	8.0	11.5	21.4	1.6	12.3	22.5	1.5	16.7	20.4	10.2	14.5	21.5	6.8	12.4	19.8	3.5	15.0	20.9	8.1
19	18.3	20.0	15.6	16.5	20.2	14.7	17.4	20.8	13.9	18.7	20.5	16.5	18.1	20.5	14.8	16.1	18.4	13.5	17.9	20.7	15.2
20	17.8	21.1	15.8	17.7	24.4	13.2	17.8	24.7	14.2	18.2	20.8	16.4	18.1	24.6	15.1	16.7	22.4	11.4	18.0	22.6	15.0
21	19.3	20.5	16.8	19.0	21.5	17.1	19.6	21.7	17.2	20.3	23.1	18.3	20.3	22.2	17.7	18.8	20.6	16.5	19.7	21.4	17.8
22	14.4	18.3	10.3	15.9	18.9	12.2	16.4	19.4	12.9	16.0	18.6	13.0	16.7	19.9	13.6	15.8	18.7	13.8	16.6	18.8	15.0
23	9.9	11.2	9.0	10.1	12.3	6.8	10.6	13.2	8.1	11.7	13.0	10.4	11.5	13.8	8.9	10.3	14.0	6.9	11.9	15.1	9.3
24	8.8	11.5	6.0	7.8	10.8	5.3	8.8	11.8	6.2	10.4	12.9	8.5	9.7	12.2	7.3	7.5	9.9	5.6	9.8	12.2	7.2
25	10.3	13.1	8.2	9.7	13.8	5.0	10.3	14.7	6.4	12.0	14.1	10.4	10.7	15.1	7.1	9.6	15.1	6.7	11.1	15.8	6.1
26	10.6	14.5	7.9	8.5	14.2	2.3	9.2	14.7	2.8	12.2	14.9	9.7	9.7	15.4	4.3	9.0	15.0	3.0	10.4	16.1	4.1
27	8.8	12.6	5.2	6.6	15.4	-1.3	7.8	15.8	1.4	10.4	13.2	8.3	8.5	15.8	2.0	7.2	14.0	0.0	9.6	14.8	4.3
28	9.6	13.5	5.2	8.8	16.0	0.5	9.6	16.5	1.9	11.8	15.0	9.4	11.8	16.5	7.1	8.2	14.0	1.5	11.6	16.2	6.1
29	13.4	19.1	9.6	11.9	14.8	9.3	12.3	16.1	9.2	14.2	18.8	12.0	13.5	17.1	10.9	11.7	14.7	9.4	13.6	16.9	11.1
30																					
31																					
月極値		22.0	3.7		24.4	-2.9		24.7	-3.1		23.1	4.5		24.6	1.0		22.4	-1.3		22.6	1.9
起日		18	8		20	13		20	13		21	13		20	13		20	8		20	8
上旬平均	10.5	13.7	7.9	9.0	13.8	5.0	9.8	14.8	5.7	12.3	14.5	10.4	10.9	14.7	7.1	9.2	13.5	5.4	11.5	15.4	7.9
中旬平均	13.4	17.8	9.1	10.7	18.5	4.3	11.5	19.4	4.5	14.2	17.7	10.0	12.7	18.9	7.1	11.4	17.3	5.6	13.0	18.4	7.7
下旬平均	11.7	14.9	8.7	10.9	15.3	6.4	11.6	16.0	7.3	13.2	16.0	11.1	12.5	16.4	8.8	10.9	15.1	7.0	12.7	16.4	9.0
月平均	11.9	15.5	8.6	10.2	15.9	5.2	11.0	16.7	5.8	13.2	16.0	10.5	12.0	16.7	7.6	10.5	15.3	6.0	12.4	16.7	8.2
0℃未満日数	0	0	0	0	0	6	0	0	5	0	0	0	0	0	0	0	0	2	0	0	0
25℃以上日数	0	0	0	0	0	0	0	0	0	0	0	0	0	0	0	0	0	0	0	0	0
30℃以上日数		0			0			0			0			0			0			0	0
35℃以上日数		0			0			0			0			0			0			0	0
積算気温	243			187			215			365			252			176			287		

地域気象観測気温月報

2024年2月 単位:℃ 2/5頁

観測所名	牧之原			鹿兒島			輝北			加世田			志布志			喜入			鹿屋			
	日付	平均	最高	最低	平均	最高	最低	平均	最高	最低	平均	最高	最低	平均	最高	最低	平均	最高	最低	平均	最高	最低
1	12.1	14.2	10.3	14.6	15.8	13.3	12.7	15.3	10.7	14.8	16.6	12.6	12.9	14.6	9.9	14.3	16.5	11.9	14.3	15.8	12.3	
2	10.3	12.6	8.8	14.3	15.8	12.8	10.8	13.0	9.4	14.2	15.9	11.0	12.1	14.1	10.4	14.2	15.6	12.3	13.0	14.8	11.3	
3	8.3	9.7	7.0	13.0	14.1	12.0	8.6	9.7	7.5	13.0	15.0	11.0	10.5	12.3	8.8	13.2	14.4	12.1	11.3	12.5	10.3	
4	9.5	10.3	8.6	14.1	15.5	12.3	9.7	10.8	8.6	14.6	16.6	12.8	11.8	14.1	10.0	14.0	15.9	12.3	12.5	14.4	10.7	
5	10.9	13.7	9.6	14.8	17.5	13.0	11.2	14.5	9.7	15.5	17.8	14.0	13.2	17.8	10.2	14.9	17.8	13.1	13.8	17.5	11.9	
6	8.3	12.8	3.9	12.3	17.5	8.0	9.4	13.2	4.8	12.0	16.1	7.3	11.2	16.5	5.9	11.8	16.7	5.9	11.7	16.9	5.2	
7	7.8	11.8	5.0	11.7	16.1	8.9	8.3	11.0	4.7	11.1	13.9	8.8	10.9	16.0	6.7	11.4	15.6	9.2	10.9	15.2	6.0	
8	5.8	10.8	1.5	9.8	15.6	5.9	6.8	11.4	3.1	9.4	13.9	4.6	8.5	14.2	4.5	9.5	14.3	3.6	8.6	14.0	3.0	
9	6.5	11.9	2.3	10.1	15.9	6.3	6.7	11.9	1.9	9.3	12.9	4.6	8.5	15.9	2.5	9.4	15.9	3.2	8.8	14.8	1.9	
10	6.2	10.5	4.0	10.1	14.9	7.4	6.6	10.0	3.1	10.5	12.9	6.7	8.2	14.7	4.1	9.1	14.4	5.2	8.8	13.4	3.7	
11	6.0	9.7	3.3	9.1	12.6	5.2	6.9	9.5	4.5	9.5	13.2	4.3	7.3	13.9	1.3	7.7	11.9	3.1	8.3	12.6	1.6	
12	6.4	11.6	2.3	10.5	15.9	6.6	7.3	13.8	2.1	9.7	13.8	3.5	9.1	15.0	4.0	9.2	14.9	3.7	9.7	15.8	2.6	
13	9.1	16.9	1.4	11.7	18.9	5.2	8.9	17.7	1.1	10.4	19.5	1.6	10.3	18.7	2.2	9.8	18.3	2.8	9.5	19.6	-0.2	
14	11.6	18.2	6.2	14.7	20.1	10.1	11.4	18.1	5.8	14.1	20.9	8.3	13.6	21.5	7.5	13.4	20.2	8.0	12.9	21.8	5.0	
15	13.8	18.0	11.4	16.4	21.3	13.7	14.2	19.0	11.2	17.1	22.1	14.0	16.2	20.7	13.3	16.3	21.3	13.6	16.0	20.4	12.9	
16	8.7	12.5	5.4	12.6	17.4	9.3	9.2	12.2	5.3	11.4	14.6	5.8	11.3	14.6	7.5	11.9	15.9	7.1	11.8	14.6	8.3	
17	8.9	15.4	3.4	12.6	18.1	7.4	9.0	15.8	4.1	10.0	16.9	3.7	10.6	17.4	5.4	11.4	18.9	5.4	11.6	19.2	6.3	
18	11.5	18.2	5.3	15.6	20.6	10.3	11.6	18.1	4.6	14.7	21.7	7.0	13.4	19.7	5.5	14.8	21.4	7.9	14.2	19.7	7.2	
19	15.7	17.5	12.5	18.7	20.3	16.5	16.1	18.2	13.4	19.1	21.2	16.8	18.1	22.2	14.9	18.9	23.4	15.5	18.5	22.3	16.0	
20	16.5	21.1	13.2	18.5	21.7	16.5	17.1	21.3	13.6	18.6	21.8	16.6	17.7	22.3	14.2	17.9	20.9	16.0	17.7	22.0	13.7	
21	18.0	18.9	16.5	21.4	24.3	17.8	18.8	19.9	16.6	21.7	23.7	18.1	20.5	23.8	17.3	20.9	22.5	17.6	20.0	21.9	17.4	
22	14.6	18.0	13.1	18.0	21.0	15.8	15.5	19.6	13.5	17.5	22.2	15.6	18.4	21.8	14.4	18.4	22.3	15.6	18.1	22.0	15.4	
23	10.1	13.3	7.2	13.6	16.3	10.7	10.5	13.7	7.5	13.0	15.7	10.1	11.3	14.5	8.5	13.4	15.9	11.1	12.5	15.5	10.4	
24	6.3	8.4	5.0	11.2	12.8	9.5	6.7	8.6	5.2	10.9	13.4	9.4	9.3	12.5	7.7	11.2	13.3	9.6	9.8	12.4	8.1	
25	8.9	11.9	6.1	12.5	17.9	10.0	9.6	13.0	6.1	11.8	15.4	9.1	11.2	18.0	7.7	12.3	18.6	9.6	11.5	16.5	7.1	
26	8.5	13.7	4.5	12.1	17.5	8.3	9.1	13.9	5.9	10.6	16.1	4.4	10.6	16.5	5.2	11.9	16.9	8.8	10.7	16.9	3.8	
27	6.6	13.1	2.4	10.8	15.4	6.3	6.7	13.6	2.4	9.0	15.6	3.3	8.6	15.4	3.1	10.6	13.9	7.0	9.9	15.2	5.8	
28	7.5	12.6	2.9	12.6	16.1	9.6	7.7	13.0	1.6	12.1	16.8	6.9	9.7	15.8	3.5	12.8	17.0	8.4	10.5	15.4	5.1	
29	10.8	14.4	7.5	15.0	17.6	12.5	11.3	15.4	7.2	14.8	19.7	12.1	13.8	18.2	9.1	14.7	18.7	12.6	13.9	17.5	10.6	
30																						
31																						
月極値		21.1	1.4		24.3	5.2		21.3	1.1		23.7	1.6		23.8	1.3		23.4	2.8		22.3	-0.2	
起日		20	13		21	13		20	13		21	13		21	11		19	13		19	13	
上旬平均	8.6	11.8	6.1	12.5	15.9	10.0	9.1	12.1	6.4	12.4	15.2	9.3	10.8	15.0	7.3	12.2	15.7	8.9	11.4	14.9	7.6	
中旬平均	10.8	15.9	6.4	14.0	18.7	10.1	11.2	16.4	6.6	13.5	18.6	8.2	12.8	18.6	7.6	13.1	18.7	8.3	13.0	18.8	7.3	
下旬平均	10.1	13.8	7.2	14.1	17.7	11.2	10.7	14.5	7.3	13.5	17.6	9.9	12.6	17.4	8.5	14.0	17.7	11.1	13.0	17.0	9.3	
月平均	9.8	13.9	6.6	13.5	17.4	10.4	10.3	14.3	6.7	13.1	17.1	9.1	12.0	17.0	7.8	13.1	17.4	9.4	12.4	16.9	8.0	
0℃未満日数	0	0	0	0	0	0	0	0	0	0	0	0	0	0	0	0	0	0	0	0	0	1
25℃以上日数	0	0	0	0	0	0	0	0	0	0	0	0	0	0	0	0	0	0	0	0	0	0
30℃以上日数		0			0			0			0			0			0			0		0
35℃以上日数		0			0			0			0			0			0			0		0
積算気温	156			374			161			334			280			325			287			

地域気象観測気温月報

2024年2月 単位:℃ 3/5頁

観測所名	肝付前田			枕崎			指宿			内之浦			田代			種子島			中種子		
	平均	最高	最低	平均	最高	最低	平均	最高	最低	平均	最高	最低	平均	最高	最低	平均	最高	最低	平均	最高	最低
1	14.4	16.8	13.0	15.1	17.1	12.6	14.4	16.6	11.5	14.6	18.0	10.2	14.0	17.9	9.6	18.3	20.0	16.0	16.8	19.6	14.8
2	12.6	14.8	10.3	14.2	15.9	11.2	14.1	15.5	11.4	13.5	15.0	11.6	12.3	15.1	9.9	15.6	16.9	14.6	13.9	14.8	13.1
3	10.6	12.0	9.6	13.2	15.3	11.7	12.8	13.7	11.8	12.1	13.5	11.0	10.8	12.4	9.7	14.9	15.8	14.0	13.3	14.5	12.4
4	11.9	13.8	10.0	14.9	17.1	13.3	13.9	15.7	12.2	12.9	14.5	11.5	12.1	15.4	10.1	16.0	17.4	14.2	14.5	16.5	12.6
5	13.7	18.4	11.5	15.7	18.6	13.7	14.9	18.2	11.0	15.0	18.3	13.4	13.7	17.0	11.2	17.5	20.7	15.8	15.4	18.8	13.2
6	11.8	17.7	5.9	12.1	15.9	9.2	12.3	16.4	7.6	11.8	15.9	6.2	10.6	14.1	5.5	14.5	16.5	12.8	12.1	14.2	9.9
7	11.1	14.7	7.4	11.0	13.8	8.7	11.8	14.7	8.5	11.1	14.2	8.3	9.4	12.2	5.9	13.5	14.2	12.5	11.0	12.5	9.4
8	9.5	15.6	4.9	9.4	13.5	5.8	9.9	14.1	6.5	9.4	14.8	4.0	6.8	11.9	2.3	12.3	13.2	10.8	9.7	11.6	8.4
9	8.9	16.4	2.5	9.5	13.3	6.1	10.5	16.9	6.5	9.3	15.9	2.5	7.7	13.3	1.4	12.8	14.2	11.5	10.4	13.1	8.5
10	8.5	14.6	3.4	9.9	13.8	6.7	9.3	14.3	5.3	8.3	14.0	2.3	8.1	12.1	2.5	12.0	13.5	11.1	9.7	13.3	7.8
11	8.2	13.2	1.8	9.1	13.0	5.3	8.5	12.6	3.8	8.6	13.3	1.5	6.7	11.5	0.6	12.2	14.9	9.4	9.7	12.7	6.9
12	9.9	16.9	3.2	10.0	15.8	4.2	9.5	16.2	4.1	9.7	16.0	3.4	8.0	13.0	0.3	11.4	14.8	5.8	9.3	13.2	3.5
13	9.5	21.1	0.3	11.5	18.5	3.6	10.9	21.0	3.5	10.7	20.4	3.1	8.2	19.0	-0.7	13.3	19.7	6.2	11.8	18.7	3.4
14	12.6	22.3	5.1	15.8	20.3	10.6	14.3	23.1	8.6	14.3	23.2	7.4	12.4	20.8	4.6	17.6	22.4	11.0	16.2	20.4	9.5
15	15.9	21.5	13.0	17.4	22.1	13.9	16.9	21.4	14.6	16.9	21.2	14.4	15.8	19.2	13.5	18.4	22.2	16.5	16.5	20.0	14.5
16	11.6	14.9	8.1	11.4	14.7	6.9	12.5	16.2	8.3	12.5	15.8	8.1	10.3	13.9	5.1	13.6	17.2	8.7	11.2	14.5	5.9
17	10.6	17.9	4.3	11.2	17.5	5.8	12.2	19.7	7.1	10.3	17.7	5.2	8.9	17.9	2.6	12.4	17.8	7.9	10.4	15.5	4.6
18	13.3	21.4	4.4	15.4	19.8	8.1	15.0	21.8	7.6	13.5	19.5	5.4	12.1	19.3	2.1	15.6	20.6	7.3	14.6	18.7	8.4
19	19.1	23.6	15.7	19.1	20.9	17.3	19.1	22.3	15.9	18.6	22.0	16.0	18.1	21.2	15.6	20.1	22.9	18.6	18.5	20.2	16.9
20	18.2	22.7	15.1	18.1	19.9	16.1	18.2	21.6	15.9	17.8	21.1	14.4	17.4	20.9	14.4	19.6	21.2	18.0	18.4	21.0	17.2
21	20.9	23.6	17.4	21.0	22.7	18.4	21.5	23.4	17.8	21.3	24.2	17.3	21.0	23.9	17.0	21.9	24.2	20.0	20.4	22.7	19.3
22	18.3	22.4	15.3	17.5	21.9	15.9	18.5	23.3	16.0	19.6	24.1	15.2	17.0	21.8	14.7	18.9	22.0	16.9	17.1	20.6	14.9
23	12.2	15.5	9.9	13.0	16.1	10.8	14.1	16.3	12.2	12.5	15.2	10.1	12.3	14.9	9.7	14.4	17.3	12.9	12.8	15.4	10.6
24	9.7	12.9	7.7	11.1	14.1	10.0	11.3	13.9	9.8	10.0	11.6	8.7	9.2	13.2	7.6	12.8	14.8	11.6	10.9	12.0	9.7
25	11.4	17.0	7.6	12.0	15.0	9.9	12.5	16.3	9.8	12.5	16.1	8.4	10.6	15.1	7.0	14.1	16.5	12.6	12.2	15.0	11.0
26	11.0	18.6	4.3	11.4	15.8	8.4	12.2	17.0	8.8	10.7	17.0	4.9	9.0	15.0	2.6	13.1	15.8	9.7	10.3	13.9	6.5
27	9.3	15.1	4.3	9.8	14.2	5.6	11.0	15.1	8.1	8.4	15.4	3.1	8.3	14.3	3.9	11.7	13.6	10.4	9.5	11.8	8.5
28	9.9	15.5	3.3	11.9	16.7	6.6	12.1	16.5	6.7	9.7	14.8	3.7	9.0	15.0	1.7	13.5	16.0	11.1	11.6	14.8	9.3
29	13.7	17.7	8.7	15.2	19.4	12.0	14.9	19.6	11.8	14.9	20.0	10.0	14.0	17.6	9.8	16.5	19.8	13.8	14.8	17.8	12.5
30																					
31																					
月極値		23.6	0.3		22.7	3.6		23.4	3.5		24.2	1.5		23.9	-0.7		24.2	5.8		22.7	3.4
起日		21	13		21	13		21	13		21	11		21	13		21	12		21	13
上旬平均	11.3	15.5	7.9	12.5	15.4	9.9	12.4	15.6	9.2	11.8	15.4	8.1	10.6	14.1	6.8	14.7	16.2	13.3	12.7	14.9	11.0
中旬平均	12.9	19.6	7.1	13.9	18.3	9.2	13.7	19.6	8.9	13.3	19.0	7.9	11.8	17.7	5.8	15.4	19.4	10.9	13.7	17.5	9.1
下旬平均	12.9	17.6	8.7	13.7	17.3	10.8	14.2	17.9	11.2	13.3	17.6	9.0	12.3	16.8	8.2	15.2	17.8	13.2	13.3	16.0	11.4
月平均	12.4	17.5	7.9	13.3	17.0	9.9	13.4	17.7	9.7	12.8	17.3	8.3	11.5	16.2	6.9	15.1	17.8	12.5	13.2	16.1	10.5
0℃未満日数	0	0	0	0	0	0	0	0	0	0	0	0	0	0	1	0	0	0	0	0	0
25℃以上日数	0	0	0	0	0	0	0	0	0	0	0	0	0	0	0	0	0	0	0	0	0
30℃以上日数		0			0			0			0			0			0			0	
35℃以上日数		0			0			0			0			0			0			0	
積算気温	275			339			352			307			235			439			335		

地域気象観測気温月報

2024年2月 単位:℃ 4/5頁

観測所名	上中			屋久島			尾之間			中之島			笠利			名瀬			喜界島		
	日付	平均	最高	最低	平均	最高	最低	平均	最高	最低	平均	最高	最低	平均	最高	最低	平均	最高	最低	平均	最高
1	17.7	21.0	15.2	18.2	21.2	13.9	20.4	23.2	17.8	18.9	22.2	16.0	21.1	24.8	17.8	20.7	26.0	17.5	21.2	24.1	17.7
2	14.7	16.1	13.6	16.7	18.1	15.5	16.7	18.5	15.7	16.5	18.3	15.2	20.4	23.6	18.7	19.8	22.2	18.2	20.6	22.1	19.3
3	14.2	15.7	12.9	16.2	18.0	14.7	16.7	20.6	15.2	17.2	19.7	15.2	21.0	24.8	18.6	20.3	25.2	18.5	21.3	24.0	19.7
4	15.4	17.0	13.9	17.4	19.0	16.3	17.5	18.8	16.8	19.1	22.3	16.2	21.0	24.7	17.7	20.9	24.7	18.2	21.5	23.7	20.1
5	16.5	19.5	14.3	17.9	20.9	15.0	17.4	21.0	14.4	14.8	19.6	12.0	18.6	22.1	15.7	18.6	22.6	16.0	19.0	22.0	16.3
6	13.5	16.4	12.1	15.0	17.6	13.3	15.5	19.3	13.5	13.0	15.8	11.3	16.9	19.8	14.7	17.5	20.4	16.1	17.7	19.7	16.5
7	11.8	13.0	10.5	11.7	13.7	10.3	13.9	15.5	11.8	11.0	12.8	8.4	15.1	18.5	12.9	15.4	17.8	13.7	16.3	18.7	14.1
8	10.9	12.9	9.8	11.8	13.3	10.9	13.3	15.6	11.4	10.7	12.1	9.4	13.7	14.8	12.4	14.3	15.7	12.5	14.9	16.1	13.6
9	10.8	12.9	8.9	11.4	14.5	9.7	13.5	17.1	11.1	11.9	15.2	9.6	14.8	16.5	13.0	15.4	16.6	13.5	15.9	17.1	14.6
10	10.9	13.7	9.3	11.3	13.6	9.4	12.9	17.2	10.3	11.9	15.4	9.8	15.3	18.6	13.2	15.5	18.0	14.3	16.0	18.4	14.7
11	10.5	13.6	6.7	10.7	13.8	8.5	12.6	16.1	9.8	11.4	14.7	8.0	15.2	18.5	12.9	15.5	17.8	14.1	15.9	18.2	14.1
12	11.5	15.1	8.6	12.2	15.1	8.2	13.1	18.9	10.2	10.7	15.1	3.1	15.5	19.8	12.2	15.1	19.4	11.3	15.8	18.8	11.3
13	14.4	19.9	9.0	13.3	18.7	7.5	16.1	20.8	11.2	12.2	19.3	2.7	17.0	21.5	9.5	15.7	21.0	10.3	15.8	21.3	8.7
14	17.0	21.2	14.2	17.2	22.0	11.0	18.3	22.6	14.8	17.6	20.4	13.2	20.5	23.4	18.4	19.2	22.9	16.5	20.0	24.0	17.5
15	17.3	20.4	15.5	17.9	21.8	15.3	19.4	22.1	16.8	18.2	21.9	15.4	20.7	24.4	17.9	20.6	24.7	17.6	20.7	23.5	18.2
16	12.7	15.8	10.4	13.6	16.5	10.8	15.4	18.3	12.0	12.4	15.8	7.6	16.8	19.1	15.7	16.9	19.8	15.4	17.7	20.1	16.3
17	12.6	18.0	9.6	14.0	18.5	7.7	14.9	18.5	11.6	11.7	16.4	7.1	16.2	20.6	11.9	16.4	20.1	13.4	16.4	19.3	11.7
18	15.4	19.1	10.2	16.8	19.5	11.7	17.9	20.9	13.7	16.0	19.2	9.0	18.4	23.5	11.4	18.8	23.5	13.3	17.8	23.4	11.1
19	19.0	21.5	17.6	20.0	22.2	18.7	20.7	22.6	19.2	19.8	21.3	18.1	22.0	25.5	20.7	21.8	25.9	19.6	21.7	24.4	20.0
20	19.0	20.1	17.7	19.5	20.8	18.5	20.0	21.3	19.3	20.6	21.5	20.2	22.6	25.6	21.2	22.6	27.6	19.0	22.2	25.4	20.9
21	20.6	23.6	19.5	21.6	24.0	19.5	21.6	22.4	21.1	20.9	24.0	20.2	22.5	25.8	21.1	22.5	26.1	19.4	22.2	25.0	20.8
22	18.2	21.1	15.4	19.0	22.8	16.4	20.3	23.7	16.7	17.5	20.6	15.0	20.9	25.4	18.2	20.7	25.6	18.1	21.9	25.1	19.2
23	13.9	16.1	10.8	15.4	17.2	12.9	15.6	18.2	12.8	15.2	16.6	13.7	18.9	23.3	17.3	18.6	22.2	16.9	20.0	23.7	18.0
24	11.6	13.1	10.5	13.6	14.5	12.9	13.1	14.6	12.1	13.1	14.1	12.3	18.0	19.4	16.5	17.6	18.3	16.8	17.8	19.7	16.5
25	13.0	15.6	11.6	14.4	17.1	13.1	15.5	18.7	13.0	13.8	14.9	12.7	16.8	19.8	14.2	16.9	19.8	14.9	17.7	20.4	14.4
26	12.1	15.9	9.3	13.6	16.7	11.2	15.4	19.8	12.9	12.6	13.6	11.1	17.1	20.3	15.6	17.4	19.5	16.3	17.6	19.5	16.5
27	10.4	13.6	9.5	12.4	13.7	10.5	12.7	14.7	11.9	11.5	13.6	10.2	15.9	17.8	14.2	15.5	17.8	14.2	15.6	17.5	14.1
28	12.3	15.6	9.4	14.5	16.3	12.3	14.4	16.4	12.7	13.4	15.6	8.6	17.8	19.6	14.9	16.5	19.4	12.9	16.8	20.0	13.1
29	15.3	18.5	12.1	16.9	20.7	14.4	17.7	21.9	14.4	16.0	18.7	13.9	19.5	24.2	16.5	19.7	25.1	16.3	19.3	23.1	15.6
30																					
31																					
月極値		23.6	6.7		24.0	7.5		23.7	9.8		24.0	2.7		25.8	9.5		27.6	10.3		25.4	8.7
起日		21	11		21	13		22	11		21	13		21	13		20	13		20	13
上旬平均	13.6	15.8	12.1	14.8	17.0	12.9	15.8	18.7	13.8	14.5	17.3	12.3	17.8	20.8	15.5	17.8	20.9	15.9	18.4	20.6	16.7
中旬平均	14.9	18.5	12.0	15.5	18.9	11.8	16.8	20.2	13.9	15.1	18.6	10.4	18.5	22.2	15.2	18.3	22.3	15.1	18.4	21.8	15.0
下旬平均	14.2	17.0	12.0	15.7	18.1	13.7	16.3	18.9	14.2	14.9	16.9	13.1	18.6	21.7	16.5	18.4	21.5	16.2	18.8	21.6	16.5
月平均	14.2	17.1	12.0	15.3	18.0	12.8	16.3	19.3	13.9	14.8	17.6	11.9	18.3	21.6	15.7	18.2	21.6	15.7	18.5	21.3	16.0
0℃未満日数	0	0	0	0	0	0	0	0	0	0	0	0	0	0	0	0	0	0	0	0	0
25℃以上日数	0	0	0	0	0	0	0	0	0	0	0	0	0	4	0	0	0	0	0	0	0
30℃以上日数		0			0			0			0			0			0			0	0
35℃以上日数		0			0			0			0			0			0			0	0
積算気温	413			444			473			430			530			526			537		

地域気象観測気温月報

2024年2月 単位:℃ 5/5頁

観測所名	古仁屋			天城			伊仙			沖永良部			与論島		
	平均	最高	最低	平均	最高	最低	平均	最高	最低	平均	最高	最低	平均	最高	最低
1	21.1	24.4	17.8	21.8	24.8	18.9	20.8	24.1	18.7	21.1	24.2	18.5	21.8	25.0	20.0
2	20.7	23.2	18.9	20.7	22.4	19.3	20.2	21.9	18.9	20.4	22.9	19.2	21.5	24.9	18.7
3	21.3	23.5	19.5	21.7	24.5	19.4	21.2	24.2	19.5	21.4	23.7	20.0	21.4	24.7	18.3
4	21.7	25.3	19.5	21.2	24.1	18.7	21.0	23.8	18.8	21.1	23.2	18.9	21.5	24.5	19.7
5	18.7	23.0	15.8	18.3	22.4	15.2	17.8	21.9	14.5	18.1	22.4	14.9	18.4	22.8	14.9
6	17.4	19.7	16.0	17.5	20.7	15.4	16.4	20.4	13.5	17.2	19.8	15.1	17.2	19.8	15.3
7	15.8	18.3	13.7	16.1	20.3	14.4	15.8	18.6	14.1	16.4	18.3	15.0	16.7	18.5	15.2
8	14.1	15.4	12.5	14.9	16.1	13.7	14.4	16.6	13.2	15.6	16.9	14.3	16.2	18.8	14.8
9	15.1	17.0	13.5	15.5	17.2	14.6	14.2	16.3	13.0	15.4	16.1	14.3	15.3	16.4	13.7
10	14.8	17.9	12.4	15.5	18.7	13.8	14.1	18.9	10.7	15.5	17.6	14.2	15.9	18.3	14.5
11	15.0	17.4	11.0	15.7	18.6	13.6	14.1	18.6	9.7	15.6	17.8	13.7	16.0	18.6	14.2
12	15.3	19.4	12.0	15.7	19.6	13.2	14.7	18.9	9.6	16.2	18.9	14.4	16.4	19.4	14.3
13	16.8)	20.5)	11.8)	17.2	22.0	11.8	18.3	21.2	13.7	18.9	21.6	16.5	19.0	22.4	15.4
14	20.6	22.9	19.2	20.2	24.1	16.3	20.6	23.4	18.7	20.7	22.8	19.3	20.9	23.4	18.7
15	20.7	23.7	17.9	21.2	24.4	18.6	20.8	24.0	17.9	21.2	24.5	19.1	21.2	24.0	18.7
16	17.4	19.4	16.0	17.6	19.2)	15.9)	17.1	18.9	15.5	18.0	19.6)	16.0)	18.6	20.5)	17.3)
17	17.1	20.9	14.5	17.7	21.4	14.3	17.6	20.3	15.5	18.0	20.5	16.0	18.1	21.5	14.1
18	19.7	22.5	15.5	19.8	23.6	17.3	19.8	22.7	17.0	20.3	22.8	18.3	20.2	23.4	17.7
19	21.9	23.7	20.7	21.9	24.8	18.6	21.7	24.8	19.8	21.7	23.8	20.5	22.1	25.1	20.4
20	22.8	25.3	21.7	22.6	25.5	21.7	22.4	25.4	21.2	22.4	25.2	21.3	22.6	25.3	21.5
21	22.5	25.2	21.2	22.6	25.6	21.5	22.2	25.2	20.6	22.2	24.9	21.0	22.5	25.0	21.2
22	21.9	24.0	19.3	22.0	25.7	19.2	21.9	25.4	18.8	21.9	25.2	19.4	22.2	25.0	19.8
23	19.3	21.8	17.6	19.4	21.7	17.7	19.1	21.9	17.5	19.4	21.9	17.6	19.6	21.7	18.2
24	18.6	20.2	17.7	19.6	22.2	17.3	19.3	23.3	17.5	19.7	22.5	17.9	19.9	22.4	17.7
25	17.0	20.7	14.9	16.9	20.4	14.9	16.1	19.6	14.5	16.2	19.8	14.6	16.6	20.2	15.1
26	17.1	19.9	15.3	17.2	20.3	14.8	16.4	19.1	15.0	17.2	19.2	15.9	17.7	19.3	16.1
27	16.0	18.6	14.5	16.8	19.6	15.0	16.7	18.8	15.2	17.3	19.1	16.3	18.0	19.8	16.0
28	17.7	20.0	15.0	18.1	21.7	15.2	18.1	20.9	15.3	19.1	22.0	17.2	19.6	23.0	17.4
29	20.4	24.1	17.0	21.3	25.7	17.7	20.7	24.2	17.7	21.2	24.4	18.4	21.5	25.0	19.0
30															
31															
月極値		25.3	11.0		25.7	11.8		25.4	9.6		25.2	13.7		25.3	13.7
起日		20	11		29	13		22	12		22	11		20	9
上旬平均	18.1	20.8	16.0	18.3	21.1	16.3	17.6	20.7	15.5	18.2	20.5	16.4	18.6	21.4	16.5
中旬平均	18.7	21.6	16.0	19.0	22.3	16.1	18.7	21.8	15.9	19.3	21.8	17.5	19.5	22.4	17.2
下旬平均	18.9	21.6	16.9	19.3	22.5	17.0	18.9	22.0	16.9	19.4	22.1	17.6	19.7	22.4	17.8
月平均	18.6	21.3	16.3	18.9	22.0	16.5	18.4	21.5	16.1	18.9	21.4	17.2	19.3	22.0	17.2
0℃未満日数	0	0	0	0	0	0	0	0	0	0	0	0	0	0	0
25℃以上日数	0	3	0	0	4	0	0	3	0	0	2	0	0	6	0
30℃以上日数		0			0			0			0			0	
35℃以上日数		0			0			0			0			0	
積算気温	539			547			534			549			559		

地域気象観測日照時間月報

2024年2月 単位:h 1/2頁

観測所名	阿久根	大口	さつま柏原	中甕	川内	東市来	牧之原	鹿児島	輝北	加世田	志布志	喜入	鹿屋	肝付前田	枕崎	指宿
日付																
1	0.0	0.0	0.0	0.0	0.0	0.0	0.0	0.0	0.0	0.0	0.1	0.0	0.0	0.0	0.0	0.0
2	0.5	0.0	0.1	0.3	0.1	0.0	0.0	0.0	0.0	0.0	0.0	0.1	0.0	0.0	0.0	0.0
3	0.0	0.0	0.0	0.0	0.0	0.0	0.0	0.0	0.0	0.0	0.0	0.0	0.0	0.0	0.0	0.0
4	0.0	0.0	0.0	0.9	0.0	0.0	0.0	0.0	0.0	0.1	0.0	0.0	0.0	0.0	0.0	0.0
5	0.1	0.0	0.0	0.0	0.0	0.0	0.0	2.2	0.0	0.2	1.6	0.4	0.0	0.8	0.7	1.2
6	7.7	7.8	7.7	7.6	7.4	7.5	8.3	7.8	8.4	7.4	6.2	7.8	7.9	7.3	7.0	6.9
7	3.4	4.2	4.0	2.3	2.7	3.2	4.7	3.2	3.4	0.7	4.7	1.6	2.6	1.5	1.5	0.7
8	7.2	7.6	6.8	4.8	5.7	6.0	6.0	5.6	6.1	5.4	3.6	5.3	4.5	3.9	5.0	5.2
9	2.9	5.6	4.8	1.0	4.1	3.9	6.5	4.2	6.4	2.5	6.5	5.0	7.4	6.0	2.8	3.4
10	6.2	6.6	6.5	6.9	5.4	5.0	8.3	6.1	7.6	2.8	9.4	4.0	9.5	8.5	5.4	4.4
11	0.4	4.1	2.6	2.0	0.9	1.8	4.6	4.0	7.4	0.4	8.5	5.0	7.2	5.5	3.0	5.3
12	10.3	10.1	10.1	10.2	9.9	10.1	10.0	10.4	10.0	9.9	10.4	9.7	10.3	10.0	10.4	10.0
13	6.7	7.1	6.6	5.7	6.1	7.0	8.5	7.8	8.0	4.3	8.6	7.4	8.7	7.5	4.8	7.9
14	1.8	1.9	2.0	0.1	1.9	1.8	3.4	3.5	2.8	2.0	4.7	3.6	3.8	2.8	3.6	3.1
15	4.1	3.8	4.1	4.8	4.9	4.5	4.5	4.1	4.1	5.1	3.0	3.4	3.9	2.9	4.2	3.8
16	8.3	7.6	7.0	6.3	7.3	6.4	1.6	4.2	0.0	3.9	0.0	3.1	0.0	0.0	4.9	1.3
17	10.5	10.2	10.2	9.3	10.0	10.2	10.2	9.9	7.7	9.0	10.3	8.6	9.7	9.4	9.1	8.5
18	7.1	8.2	7.2	6.2	7.2	7.4	8.7	7.4	8.5	7.3	9.3	7.8	8.2	7.9	7.6	7.9
19	0.9	1.3	0.0	0.0	0.0	0.3	0.0	0.4	0.0	0.3	0.3	0.3	0.1	0.5	0.2	0.7
20	2.3	3.6	3.2	0.6	3.0	3.7	3.5	3.1	2.2	0.4	3.2	1.8	1.3	0.5	0.0	0.2
21	0.0	0.0	0.0	0.0	0.0	0.0	0.0	0.1	0.0	0.0	0.0	0.0	0.0	0.2	0.2	0.0
22	0.0	0.0	0.0	0.0	0.0	0.0	0.0	0.0	0.0	0.0	0.4	0.2	0.7	0.5	0.2	0.8
23	0.2	0.0	0.0	0.3	0.0	0.0	0.0	0.0	0.0	0.0	0.0	0.0	0.0	0.0	0.0	0.0
24	1.4	0.2	1.6	0.9	1.4	0.9	0.4	0.7	0.1	0.0	0.4	0.0	0.0	0.1	0.0	0.0
25	0.5	1.2	1.0	0.0	0.6	0.3	0.6	0.2	0.1	0.0	0.6	0.1	0.3	1.5	0.0	0.3
26	7.6	10.3	7.5	7.8	10.2	9.4	10.3	10.3	10.3	10.3	8.3	10.1	9.8	8.5	9.5	10.5
27	7.9	10.1	8.7	8.8	7.4	7.6	7.0	5.6	8.4	4.4	9.7	4.8	7.2	7.7	2.8	5.0
28	6.0	6.8	6.3	3.5	4.6	4.1	5.1	5.1	5.9	5.2	8.1	6.8	7.5	7.4	5.9	8.0
29	0.3	0.0	0.0	0.0	0.0	0.0	0.0	0.0	0.0	0.0	0.0	0.0	0.0	0.0	0.0	0.0
30																
31																
旬合計 上旬	28.0	31.8	29.9	23.8	25.4	25.6	33.8	29.1	31.9	19.1	32.1	24.2	31.9	28.0	23.1	21.8
旬合計 中旬	52.4	57.9	53.0	45.2	51.2	53.2	55.0	54.8	50.7	42.6	58.3	50.7	53.2	47.8	47.3	49.2
旬合計 下旬	23.9	28.6	25.1	21.3	24.2	22.3	23.4	22.0	24.8	19.9	27.5	22.0	25.5	25.9	18.6	24.6
月合計	104.3	118.3	108.0	90.3	100.8	101.1	112.2	105.9	107.4	81.6	117.9	96.9	110.6	101.7	89.0	95.6
0.1時間未満日数	5	9	9	8	9	9	10	7	11	9	7	7	10	7	8	8

地域気象観測日照時間月報

2024年2月 単位:h 2/2頁

観測所名	内之浦	田代	種子島	上中	屋久島	尾之間	中之島	名瀬	古仁屋	伊仙	沖永良部
日付											
1	0.0	0.0	0.1	0.0	0.2	0.1	0.5	7.9	6.4	8.9	9.5
2	0.0	0.0	0.0	0.0	0.0	0.1	0.0	0.1	0.2	0.0	0.3
3	0.0	0.0	0.0	0.0	0.0	0.0	0.0	2.7	2.3	7.5	7.7
4	0.0	0.0	0.0	0.0	0.0	0.0	3.7	2.3	3.6	3.8	6.0
5	1.7	0.0	0.9	3.4	6.1	2.2	0.0	1.0	0.5	0.3	0.1
6	4.1	5.7	4.1	4.6	4.2	3.7	0.4	2.3	3.6	5.2	4.0
7	0.6	0.0	0.0	0.0	0.0	0.0	0.0	0.1	0.0	0.0	0.0
8	1.6	3.0	1.4	0.0	0.0	1.0	0.0	0.0	0.0	0.0	0.0
9	6.5	4.2	3.5	0.5	1.1	1.5	1.3	0.0	0.0	0.0	0.0
10	9.6	4.5	6.8	2.2	0.2	6.7	5.0	3.3	7.7	6.6	5.9
11	7.9	4.4	5.5	2.3	2.9	7.3	2.5	2.9	6.5	8.0	7.2
12	9.8	9.6	10.2	10.1	8.9	7.6	8.9	5.5	5.6	6.6	2.8
13	8.3	5.3	6.7	6.4	6.7	8.7	3.4	7.9	7.6	5.8	6.8
14	3.6	3.5	5.7	7.0	6.8	2.2	3.6	3.8	3.7	7.2	6.4
15	2.8	2.3	4.8	2.4	3.0	3.6	3.9	4.3	3.3	7.0	8.8
16	0.0	0.0	0.0	0.6	0.1	0.6	0.1	0.0	0.1	0.0	0.0
17	8.5	5.8	8.8	7.0	6.0	10.0	8.1	7.6	2.8	2.5	0.6
18	4.0	8.0	8.0	6.1	0.6	7.5	0.4	9.3	8.9	8.9	10.2
19	0.0	0.1	1.7	2.0	1.4	1.5	0.1	5.0	0.1	3.8	4.7
20	0.1	0.0	0.1	0.1	0.0	0.0	0.0	3.7	3.9	5.6	7.3
21	0.4	0.3	6.6	4.5	1.8	0.0	2.9	5.4	0.5	7.2	6.6
22	2.3	0.0	0.1	0.7	0.5	3.7	0.0	1.8	0.0	6.4	10.1
23	0.0	0.0	0.0	0.0	0.0	0.0	0.0	1.5	2.2	2.4	1.5
24	0.0	0.1	0.0	0.0	0.0	0.0	0.0	0.0	0.0	1.9	2.7
25	1.0	0.0	0.1	0.0	0.2	0.0	0.0	0.0	0.0	0.0	0.0
26	6.9	9.2	9.9	9.1	8.7	8.0	0.0	1.2	0.9	0.0	0.0
27	7.1	6.5	1.0	1.7	0.0	1.6	0.0	0.1	0.0	0.0	0.0
28	3.6	7.3	5.0	3.5	0.0	4.2	0.0	1.6	1.7	2.9	2.2
29	0.0	0.0	0.0	0.0	0.0	0.0	0.0	2.1	0.0	5.5	6.2
30											
31											
旬合計 上旬	24.1	17.4	16.8	10.7	11.8	15.3	10.9	19.7	24.3	32.3	33.5
旬合計 中旬	45.0	39.0	51.5	44.0	36.4	49.0	31.0	50.0	42.5	55.4	54.8
旬合計 下旬	21.3	23.4	22.7	19.5	11.2	17.5	2.9	13.7	5.3	26.3	29.3
月合計	90.4	79.8	91.0	74.2	59.4	81.8	44.8	83.4	72.1	114.0	117.6
0.1時間未満日数	9	12	8	10	11	9	14	5	8	8	7

地域気象観測相対湿度月報

鹿児島県 (88) 2024年2月

蒸気圧単位:hPa 相対湿度単位:% 1/5頁

観測所名	阿久根			大口			さつま柏原			中甌			川内			溝辺			東市来		
	平均 蒸気圧	平均 湿度	最小 湿度	平均 蒸気圧	平均 湿度	最小 湿度	平均 蒸気圧	平均 湿度	最小 湿度	平均 蒸気圧	平均 湿度	最小 湿度	平均 蒸気圧	平均 湿度	最小 湿度	平均 蒸気圧	平均 湿度	最小 湿度	平均 蒸気圧	平均 湿度	最小 湿度
1	14.4	97	89	13.8	97	92	15.1	100	100	14.8	91	81	14.9	97	91				15.5	95	86
2	11.5	89	77	12.4	90	78	13.7	98	84	12.2	80	62	13.4	92	77				14.2	93	79
3	10.5	88	75	11.2	90	68	12.6	98	81	12.5	85	68	12.4	89	77				12.8	90	75
4	12.7	93	84	12.4	88	78	14.3	97	87	14.4	87	78	13.4	84	79				13.6	88	82
5	14.1	88	70	13.0	91	81	14.3	97	83	14.1	81	64	13.7	86	73				13.7	83	68
6	8.6	70	47	8.2	75	41	9.0	78	41	9.0	65	47	8.8	74	39				8.2	64	39
7	8.7	72	56	7.9	73	44	8.8	78	48	8.2	61	48	8.8	73	50				8.4	67	49
8	7.3	68	50	6.0	74	38	6.9	79	37	8.0	65	50	7.5	77	37				7.1	68	38
9	7.6	67	55	6.3	75	43	6.9	76	40	8.2	66	47	7.2	71	46				7.3	66	46
10	6.3	53	35	6.1	72	37	6.9	75	39	6.5	53	42	6.6	61	33				6.4	55	40
11	7.6	65	44	6.3	77	45	7.5	83	47	6.8	51	37	7.5	72	45				7.3	67	46
12	6.7	59	36	5.6	64	22	6.3	63	23	6.8	58	41	6.7	60	32				6.8	61	39
13	10.0	71	55	8.0	79	48	8.8	83	48	10.6	79	51	9.1	79	45				9.9	78	52
14	13.0	76	52	11.4	86	50	12.9	92	55	14.4	78	62	12.8	82	54				13.1	79	54
15	16.1	87	75	14.4	86	62	15.8	91	64	16.4	84	71	15.6	85	64				16.2	87	72
16	8.5	68	48	8.4	72	48	8.9	74	48	8.9	66	51	9.1	73	47				9.2	73	50
17	9.8	79	62	8.2	78	33	9.2	84	32	10.1	77	61	9.6	83	52				10.2	84	62
18	11.7	68	47	9.9	76	41	11.0	79	45	13.1	69	55	11.4	71	45				11.6	69	46
19	18.6	89	72	17.0	90	79	19.2	96	81	19.2	89	76	18.2	88	72				18.5	90	74
20	19.0	93	78	18.1	90	63	19.4	95	69	18.9	91	77	18.7	91	63				19.1	93	75
21	22.0	98	93	20.7	94	86	22.9	100	96	21.6	90	75	21.9	92	84				21.7	94	87
22	15.9	96	88	16.6	92	82	18.5	99	90	16.1	88	82	17.2	90	78				17.6	93	83
23	10.3	84	68	10.5	85	75	11.8	92	78	10.5	76	63	11.9	88	77				12.1	85	68
24	9.0	80	65	8.5	80	67	10.2	90	77	9.8	77	62	9.6	80	68				9.8	81	70
25	10.4	84	66	10.0	84	65	11.1	89	67	11.1	79	62	10.6	83	59				11.0	83	66
26	8.4	66	48	7.4	69	43	8.3	73	47	8.6	61	49	8.2	71	43				8.0	64	43
27	6.4	57	42	6.2	67	33	6.8	68	32	6.5	51	42	7.0	66	33				6.8	57	38
28	7.9	66	51	7.5	69	40	8.7	75	47	9.1	66	52	8.0	57	46				8.4	62	47
29	13.2	85	67	12.3	87	63	13.9	96	72	13.3	81	64	13.2	85	64				13.9	88	63
30																					
31																					
月極値			35			22			23			37			32						38
起日			10			12			12			11			12						27
上旬平均	10.2	79		9.7	83		10.9	88		10.8	73		10.7	80					10.7	77	
中旬平均	12.1	76		10.7	80		11.9	84		12.5	74		11.9	78					12.2	78	
下旬平均	11.5	80		11.1	81		12.5	87		11.8	74		12.0	79					12.1	79	
月平均	11.2	78		10.5	81		11.7	86		11.7	74		11.5	79					11.7	78	

地域気象観測相对湿度月報

鹿児島県 (88) 2024年2月

蒸気圧単位:hPa 相对湿度単位:% 2/5 頁

観測所名	牧之原			鹿児島			輝北			加世田			志布志			喜入			鹿屋		
	平均 蒸気圧	平均 湿度	最小 湿度	平均 蒸気圧	平均 湿度	最小 湿度	平均 蒸気圧	平均 湿度	最小 湿度	平均 蒸気圧	平均 湿度	最小 湿度	平均 蒸気圧	平均 湿度	最小 湿度	平均 蒸気圧	平均 湿度	最小 湿度	平均 蒸気圧	平均 湿度	最小 湿度
1	13.7	97	83	15.8	95	87	13.9	95	82	16.2	96	90	14.7	99	94	15.7	96	84	15.0	92	79
2	12.4	98	94	14.7	90	85	12.7	98	94	15.2	94	80	13.9	98	95	15.3	95	90	13.8	92	84
3	10.7	97	91	13.2	88	77	10.9	97	90	13.9	93	76	12.3	96	89	13.5	89	73	12.0	89	77
4	11.7	98	94	14.0	87	81	11.8	98	97	15.0	91	80	13.4	96	89	14.8	93	86	12.9	89	81
5	12.5	95	87	14.2	84	67	12.3	92	82	14.1	79	63	13.1	87	67	14.0	82	65	13.1	83	68
6	8.0	75	44	8.6	62	36	7.9	69	43	8.6	63	41	9.6	73	49	8.9	65	40	8.7	65	35
7	7.3	69	48	8.2	60	46	7.6	69	55	8.9	68	50	8.4	65	46	8.6	64	48	8.5	67	45
8	5.5	61	25	7.2	60	39	5.5	56	30	7.2	62	43	6.5	60	31	6.9	59	41	7.0	65	37
9	6.5	68	50	7.4	61	42	6.3	66	49	7.7	68	46	7.0	66	40	7.6	66	45	7.0	64	42
10	5.7	60	36	6.5	53	38	5.8	59	39	6.4	51	40	6.2	59	37	6.7	59	39	6.1	55	36
11	6.4	68	54	7.5	65	51	6.6	67	53	7.7	67	43	6.7	67	46	8.1	78	56	6.8	64	39
12	6.0	64	33	7.0	56	34	6.1	62	31	6.9	59	39	7.2	64	39	6.6	60	24	6.3	54	26
13	8.8	76	54	10.2	74	53	8.6	77	41	9.9	79	48	9.8	79	51	10.1	83	58	8.5	73	40
14	11.6	86	55	13.7	83	59	11.6	87	55	13.5	84	48	13.1	84	49	13.6	89	56	12.0	82	43
15	15.1	95	82	16.3	88	63	14.8	92	74	16.6	85	63	16.5	90	70	16.4	89	66	15.9	88	69
16	9.6	86	63	9.8	68	52	9.8	85	66	9.7	73	49	11.1	84	70	10.0	73	55	10.6	77	58
17	9.0	81	35	10.9	76	56	9.5	84	52	10.2	83	57	10.1	81	52	10.7	81	53	10.1	75	37
18	11.0	82	54	12.9	73	51	11.1	82	56	12.1	74	48	12.0	78	56	13.0	78	54	12.2	76	57
19	17.0	96	82	19.3	90	78	17.3	94	82	19.4	88	75	18.9	91	74	19.0	87	64	18.4	87	64
20	17.7	94	74	19.2	91	72	17.9	92	74	19.6	92	76	18.8	93	71	19.1	93	76	18.7	92	75
21	20.3	98	95	22.4	88	74	20.2	94	86	22.3	86	77	21.4	89	76	22.4	91	81	21.4	91	85
22	16.5	99	97	18.3	88	74	16.6	94	83	17.8	89	76	18.4	87	70	17.9	85	68	17.9	86	69
23	12.2	98	91	13.9	89	81	12.5	98	93	13.0	86	72	13.2	97	88	14.2	91	75	13.7	94	86
24	8.5	89	77	10.5	79	71	8.8	89	78	11.2	87	68	9.8	84	67	10.9	82	68	9.7	80	64
25	10.7	93	80	11.8	82	63	10.6	89	69	11.4	83	64	12.0	90	65	11.7	83	61	11.8	87	70
26	7.8	71	48	8.2	59	39	7.9	69	48	8.3	68	42	8.7	70	42	7.9	58	38	8.7	70	42
27	5.9	61	39	7.1	55	39	6.3	65	42	7.7	69	41	7.0	64	42	7.3	57	43	6.7	55	39
28	7.4	71	55	9.0	61	52	7.7	73	54	9.2	67	47	8.4	71	50	9.0	61	49	8.1	64	50
29	12.7	97	80	14.7	86	67	12.8	95	77	14.7	86	67	15.0	94	78	14.7	87	66	14.3	89	68
30																					
31																					
月極値			25			34			30			39			31			24			26
起日			8			12			8			12			8			12			12
上旬平均	9.4	82		11.0	74		9.5	80		11.3	77		10.5	80		11.2	77		10.4	76	
中旬平均	11.2	83		12.7	76		11.3	82		12.6	78		12.4	81		12.7	81		12.0	77	
下旬平均	11.3	86		12.9	76		11.5	85		12.8	80		12.7	83		12.9	77		12.5	80	
月平均	10.6	84		12.2	76		10.7	82		12.2	78		11.8	81		12.2	78		11.6	77	

地域気象観測相対湿度月報

鹿児島県 (88) 2024年2月

蒸気圧単位:hPa 相対湿度単位:% 3/5頁

観測所名	肝付前田			枕崎			指宿			内之浦			田代			種子島			中種子		
	平均 蒸気圧	平均 湿度	最小 湿度	平均 蒸気圧	平均 湿度	最小 湿度	平均 蒸気圧	平均 湿度	最小 湿度	平均 蒸気圧	平均 湿度	最小 湿度	平均 蒸気圧	平均 湿度	最小 湿度	平均 蒸気圧	平均 湿度	最小 湿度	平均 蒸気圧	平均 湿度	最小 湿度
1	16.2	98	90	17.1	99	95	15.9	96	87	15.5	93	73	15.4	96	83	19.5	93	81			
2	14.2	97	96	15.7	97	86	15.1	94	86	15.0	97	88	13.9	97	90	16.4	93	84			
3	12.5	97	97	14.7	97	82	13.6	92	79	13.6	96	82	12.5	96	89	15.2	89	78			
4	13.7	98	97	15.9	94	86	14.2	89	83	14.5	97	90	13.5	95	88	17.2	94	89			
5	13.3	85	65	14.9	82	65	13.8	81	63	13.7	81	62	13.7	87	70	16.8	83	65			
6	9.4	71	28	9.1	65	42	9.0	64	43	10.4	76	58	9.5	76	41	10.7	65	53			
7	8.5	66	43	9.1	69	55	8.7	64	51	9.0	69	54	9.3	80	57	10.1	65	53			
8	6.7	59	25	7.9	67	47	7.2	59	43	7.2	63	31	7.5	79	41	7.9	56	40			
9	7.1	66	35	9.0	76	58	7.7	61	45	7.3	65	40	7.5	73	52	9.3	63	55			
10	6.2	59	28	7.1	59	43	6.7	58	39	6.4	62	37	6.6	62	45	7.9	57	47			
11	7.1	68	33	8.5	74	44	8.2	75	49	7.2	67	37	7.6	78	49	9.1	64	49			
12	6.3	55	15	7.4	62	38	7.2	63	26	7.1	62	25	6.8	66	42	8.1	61	36			
13	9.0	79	38	10.9	81	58	10.4	81	45	10.4	82	49	8.8	82	46	11.5	76	56			
14	12.6	88	36	14.6	82	56	13.9	87	45	13.4	84	45	12.2	85	45	13.3	67	41			
15	16.4	91	70	17.6	89	69	17.0	88	67	16.4	86	59	16.2	90	77	18.5	88	73			
16	11.7	86	70	10.1	75	56	10.8	75	59	11.6	80	66	10.6	84	71	11.6	74	63			
17	10.3	83	50	11.1	84	62	10.9	79	46	10.6	86	55	9.6	86	54	11.1	78	56			
18	12.1	81	46	13.1	75	54	12.8	76	51	13.0	84	62	11.6	81	58	13.5	76	59			
19	19.5	89	56	20.4	92	81	19.6	89	72	19.3	90	74	18.7	90	73	21.0	89	69			
20	20.1	96	79	20.1	96	86	19.7	94	81	19.2	94	80	19.0	96	84	22.3	98	94			
21	22.0	89	76	23.3	94	86	22.3	87	75	20.8	83	66	20.6	83	69	23.0	88	71			
22	19.4	92	71	18.4	92	77	18.2	85	67	17.9	79	56	17.8	91	81	19.5	89	81			
23	13.9	97	96	13.7	91	77	15.0	93	83	13.9	96	88	13.7	96	88	15.4	93	74			
24	10.8	90	70	11.6	89	71	10.8	81	69	10.8	88	71	10.3	89	72	12.5	85	72			
25	12.1	90	64	12.0	86	70	12.5	86	69	12.9	89	69	11.6	91	70	14.3	89	73			
26	8.4	68	33	8.7	65	48	8.5	61	40	9.0	72	38	8.6	77	48	10.0	67	49			
27	7.0	61	38	8.0	67	46	7.6	58	43	8.0	75	46	7.7	71	46	9.1	66	60			
28	8.6	72	51	9.8	71	51	9.4	67	54	9.4	80	58	9.0	79	58	10.5	68	55			
29	15.6	99	79	15.4	89	72	15.0	88	70	15.1	89	75	14.7	91	79	16.9	89	72			
30																					
31																					
月極値			15			38			26			25			41			36			
起日			12			12			12			12			8			12			
上旬平均	10.8	80		12.1	81		11.2	76		11.3	80		10.9	84		13.1	76				
中旬平均	12.5	82		13.4	81		13.1	81		12.8	82		12.1	84		14.0	77				
下旬平均	13.1	84		13.4	83		13.3	78		13.1	83		12.7	85		14.6	82				
月平均	12.1	82		12.9	81		12.5	78		12.4	82		11.9	84		13.9	78				

地域気象観測相対湿度月報

鹿児島県 (88) 2024 年 2 月
 蒸気圧単位:hPa 相対湿度単位:% 4/5 頁

観測所名	上中			屋久島			尾之間			中之島			笠利			名瀬			喜界島		
	平均 蒸気圧	平均 湿度	最小 湿度	平均 蒸気圧	平均 湿度	最小 湿度	平均 蒸気圧	平均 湿度	最小 湿度	平均 蒸気圧	平均 湿度	最小 湿度	平均 蒸気圧	平均 湿度	最小 湿度	平均 蒸気圧	平均 湿度	最小 湿度	平均 蒸気圧	平均 湿度	最小 湿度
1	19.8	97	85	19.2	91	81	21.5	90	69	20.4	93	83				19.4	81	56			
2	16.7	100	100	17.3	91	84	18.8	99	92	17.6	94	89				20.7	90	79			
3	16.1	99	94	16.5	89	76	17.8	94	84	18.8	96	93				21.0	88	69			
4	17.5	100	100	18.5	93	89	19.8	99	95	19.1	87	67				21.0	85	67			
5	16.3	85	69	15.3	73	50	16.6	82	25	14.7	85	65				16.3	74	62			
6	11.0	71	53	10.1	60	45	12.0	69	48	10.5	70	58				12.2	61	47			
7	10.8	78	66	11.2	82	67	12.9	81	60	10.7	81	72				14.7	84	71			
8	8.7	67	51	9.2	67	56	11.2	74	56	8.3	64	56				12.7	78	63			
9	10.6	82	68	11.1	83	67	10.2	66	50	8.3	60	51				10.5	60	50			
10	8.6	66	50	9.4	71	55	8.4	57	36	7.9	57	41				8.9	50	39			
11	9.7	78	47	9.7	76	49	8.3	58	31	8.0	60	46				8.2	47	35			
12	8.8	65	48	9.0	64	53	10.0	67	49	8.8	69	53				9.7	57	43			
13	11.6	70	51	10.6	71	48	10.9	60	44	10.6	77	48				11.8	68	43			
14	14.5	76	53	14.0	72	46	14.8	71	48	14.2	70	56				15.7	71	54			
15	18.6	94	72	17.4	85	53	18.7	83	30	16.7	80	53				18.4	76	62			
16	11.8	80	73	11.3	72	65	14.0	80	58	10.8	75	64				14.9	77	64			
17	11.9	81	61	11.1	70	55	11.9	70	55	10.6	78	61				12.7	69	54			
18	15.0	85	71	14.5	75	61	15.8	76	66	15.5	85	69				15.7	73	51			
19	21.5	98	89	20.8	89	73	23.0	94	82	21.0	91	78				21.0	81	65			
20	21.9	100	100	21.8	96	93	23.4	100	100	23.3	96	92				21.3	78	55			
21	23.4	97	85	22.0	86	73	24.7	95	91	21.8	88	76				20.5	76	57			
22	20.0	95	80	18.9	86	71	21.2	89	69	18.7	93	81				21.2	87	67			
23	15.9	100	98	16.4	93	78	17.6	99	86	16.4	95	85				18.7	88	69			
24	13.4	98	90	12.9	83	73	13.8	91	80	14.1	93	83				18.5	92	84			
25	14.2	95	83	13.9	85	66	15.6	89	69	14.5	92	76				14.9	77	66			
26	9.7	69	51	9.4	61	44	9.8	56	44	10.1	69	56				11.5	58	48			
27	10.1	80	69	10.1	71	62	10.3	70	52	11.7	87	61				12.8	73	51			
28	11.5	81	62	11.1	67	54	11.3	68	56	11.9	78	68				14.9	80	61			
29	17.3	99	92	17.1	88	72	18.3	91	60	16.9	93	74				19.2	85	61			
30																					
31																					
月極値			47			44			25			41						35			
起日			11			26			5			10						11			
上旬平均	13.6	85		13.8	80		14.9	81		13.6	79					15.7	75				
中旬平均	14.5	83		14.0	77		15.1	76		14.0	78					14.9	70				
下旬平均	15.1	90		14.6	80		15.8	83		15.1	88					16.9	80				
月平均	14.4	86		14.1	79		15.3	80		14.2	81					15.8	75				

地域気象観測相対湿度月報

鹿児島県 (88) 2024 年 2 月
 蒸気圧単位:hPa 相対湿度単位:% 5/5 頁

観測所名 日付	古仁屋			天城			伊仙			沖永良部			与論島		
	平均 蒸気圧	平均 湿度	最小 湿度	平均 蒸気圧	平均 湿度	最小 湿度	平均 蒸気圧	平均 湿度	最小 湿度	平均 蒸気圧	平均 湿度	最小 湿度	平均 蒸気圧	平均 湿度	最小 湿度
1	21.6	87	71				21.5	88	76	21.5	86	72			
2	21.6	88	76				22.1	93	89	22.5	94	85			
3	22.3	88	78				22.3	89	77	22.8	90	78			
4	22.2	86	68				21.9	89	76	22.8	92	79			
5	17.2	78	62				17.2	82	66	17.7	84	69			
6	12.1	61	47				12.1	66	47	12.5	64	54			
7	14.5	81	70				14.5	81	66	15.1	81	65			
8	13.4	84	68				13.7	84	71	14.0	79	66			
9	11.1	65	52				11.9	74	63	12.0	69	58			
10	8.9	54	38				9.5	59	43	9.6	54	46			
11	7.6	45	33				8.3	52	37	8.7	49	36			
12	9.5	55	39				9.6	58	45	9.7	53	42			
13	12.0)	64)	43)				11.9	56	46	12.4	56	46			
14	16.0	66	53				16.3	67	57	17.2	70	61			
15	19.8	81	69				20.6	84	70	21.2	84	68			
16	15.3	77	66				15.7	80	70	16.1	78	63			
17	13.8	71	56				14.4	72	62	15.7	76	68			
18	16.4	71	54				15.9	69	54	17.0	71	60			
19	22.9	87	72				22.9	88	79	23.5	90	81			
20	24.0	86	73				24.5	91	79	24.9	92	81			
21	23.4	86	72				23.5	88	76	23.9	90	78			
22	22.9	87	82				23.1	88	77	23.4	89	77			
23	18.9	84	70				18.5	84	70	18.8	84	73			
24	19.3	90	80				19.1	85	67	19.4	85	73			
25	15.1	77	65				14.3	78	67	14.7	79	65			
26	11.6	60	47				12.7	68	51	13.6	69	53			
27	12.4	68	50				12.4	65	55	13.0	66	56			
28	15.3	76	61				16.2	78	63	17.4	79	66			
29	20.8	87	67				22.0	90	77	22.4	89	69			
30															
31															
月極値			33						37			36			
起日			11						11			11			
上旬平均	16.5	77					16.7	81		17.1	79				
中旬平均	15.7	70					16.0	72		16.6	72				
下旬平均	17.7	79					18.0	80		18.5	81				
月平均	16.6	76					16.8	77		17.4	77				

観測値の横にある)は準正常値、]は資料不足値を示す。×は欠測、//は平年値がないことを示す。気象月表・月報で、「@」のついた値は参考値である。平年差や平年比に使用できない。

月の極値(統計期間 10 年以上の観測所)

要素名	地点名	値	起日	これまでの極値	統計開始年
日最低気温の高い方から(°C)	笠利	21.2	2月20日	21.0(2020年2月15日)	2003年
日最低気温の高い方から(°C)	喜界島	20.9	2月20日	20.9(2020年2月15日)	2001年
日最低気温の高い方から(°C)	古仁屋	21.7	2月20日	21.2(2020年2月15日)	1977年
日最低気温の高い方から(°C)	天城	21.7	2月20日	21.4(2020年2月15日)	2004年
日最低気温の高い方から(°C)	伊仙	21.2	2月20日	21.1(2016年2月13日)	1977年
日最低気温の高い方から(°C)	鹿児島	17.8	2月21日	17.4(2010年2月10日)	1883年
日最低気温の高い方から(°C)	屋久島	19.5	2月21日	19.0(2010年2月11日)	1938年
日最低気温の高い方から(°C)	種子島	20.0	2月21日	19.0(1989年2月17日)	1949年
日最低気温の高い方から(°C)	大口	17.1	2月21日	15.3(1989年2月17日)	1977年
日最低気温の高い方から(°C)	さつま柏原	17.2	2月21日	16.4(2010年2月10日)	1977年
日最低気温の高い方から(°C)	中甕	18.3	2月21日	17.8(1979年2月22日)	1977年
日最低気温の高い方から(°C)	川内	17.7	2月21日	16.5(2010年2月10日)	1977年
日最低気温の高い方から(°C)	溝辺	16.5	2月21日	15.6(2010年2月10日)	1996年
日最低気温の高い方から(°C)	東市来	17.8	2月21日	16.6(2010年2月10日)	1977年
日最低気温の高い方から(°C)	牧之原	16.5	2月21日	15.3(2010年2月10日)	1977年
日最低気温の高い方から(°C)	輝北	16.6	2月21日	15.9(2010年2月10日)	1978年
日最低気温の高い方から(°C)	加世田	18.1	2月21日	17.4(2010年2月10日)	1977年
日最低気温の高い方から(°C)	志布志	17.3	2月21日	16.9(2009年2月13日)	1977年
日最低気温の高い方から(°C)	肝付前田	17.4	2月21日	17.3(2010年2月10日)	1978年
日最低気温の高い方から(°C)	田代	17.0	2月21日	16.6(2010年2月10日)	1977年
日最低気温の高い方から(°C)	中種子	19.3	2月21日	17.5(2010年2月26日)	2007年
日最低気温の高い方から(°C)	上中	19.5	2月21日	18.7(2010年2月10日)	1977年
日最低気温の高い方から(°C)	尾之間	21.1	2月21日	20.1(2010年2月10日)	1978年
日最低気温の高い方から(°C)	中之島	20.2	2月21日	18.2(2010年2月10日)	2003年
日最高気温の高い方から(°C)	大口	24.4	2月20日	23.4(1979年2月21日)	1977年
日最高気温の高い方から(°C)	さつま柏原	24.7	2月20日	23.4(1979年2月21日)	1977年
日最高気温の高い方から(°C)	川内	24.6	2月20日	23.7(1979年2月21日)	1977年
日最高気温の高い方から(°C)	溝辺	22.4	2月20日	21.7(2014年2月2日)	1996年
日最高気温の高い方から(°C)	牧之原	21.1	2月20日	20.9(2009年2月13日)	1977年

日最高気温の高い方から(°C)	輝北	21.3	2月20日	21.2(2001年2月23日)	1978年
日最高気温の高い方から(°C)	喜界島	25.4	2月20日	24.9(2009年2月25日)	2001年
日最高気温の高い方から(°C)	古仁屋	25.3	2月20日	24.7(2014年2月2日)	1977年
日最高気温の高い方から(°C)	鹿児島	24.3	2月21日	24.1(1930年2月26日)	1883年
日最高気温の高い方から(°C)	中甕	23.1	2月21日	22.3(2021年2月22日)	1977年
日最高気温の高い方から(°C)	田代	23.9	2月21日	23.7(1981年2月16日)	1977年
日最高気温の高い方から(°C)	中之島	24.0	2月21日	24.0(2014年2月2日)	2003年
日最高気温の高い方から(°C)	伊仙	25.4	2月22日	24.6(2013年2月4日)	1977年
日最高気温の高い方から(°C)	天城	25.7	2月29日	25.2(2009年2月25日)	2004年
日最大1時間降水量(mm)	喜入	54.5	2月21日	37(1990年2月22日)	1977年
日最大1時間降水量(mm)	鹿屋	56.5	2月21日	39(1990年2月22日)	1977年
日最大1時間降水量(mm)	肝付前田	38.0	2月21日	24(1978年2月10日)	1978年
日最大風速・風向(m/s)	内之浦	西北西 14.9	2月5日	西北西 14.1(2009年2月20日)	1977年
日最大風速・風向(m/s)	尾之間	西南西 17.5	2月5日	西 17.0(1991年2月15日)	1978年
日最大風速・風向(m/s)	古仁屋	西北西 12.6	2月25日	西北西 12.1(2021年2月18日)	1977年
日最大瞬間風速・風向(m/s)	古仁屋	西 26.7	2月5日	西北西 22.5(2020年2月17日)	2010年
日最大瞬間風速・風向(m/s)	中甕	南 23.6	2月29日	東南東 20.4(2010年2月25日)	2009年
月降水量の多い方から(mm)	大隅	268.5	2月	252(1990年2月)	1978年
月降水量の多い方から(mm)	吉ヶ別府	344.5	2月	344(1990年2月)	1978年
月降水量の多い方から(mm)	喜入	359.5	2月	355(1990年2月)	1977年
月降水量の多い方から(mm)	肝付前田	304.0	2月	281(1990年2月)	1978年
月平均気温の高い方から(°C)	阿久根	11.9	2月	11.3(1990年2月)	1940年
月平均気温の高い方から(°C)	鹿児島	13.5	2月	12.6(1990年2月)	1883年
月平均気温の高い方から(°C)	枕崎	13.3	2月	12.7(1990年2月)	1924年
月平均気温の高い方から(°C)	屋久島	15.3	2月	14.9(2009年2月)	1938年
月平均気温の高い方から(°C)	種子島	15.1	2月	14.8(1998年2月)	1949年
月平均気温の高い方から(°C)	名瀬	18.2	2月	17.8(2009年2月)	1897年
月平均気温の高い方から(°C)	大口	10.2	2月	9.6(1990年2月)	1977年
月平均気温の高い方から(°C)	さつま柏原	11.0	2月	10.8(1990年2月)	1977年
月平均気温の高い方から(°C)	中甕	13.2	2月	12.4(2009年2月)	1977年
月平均気温の高い方から(°C)	川内	12.0	2月	11.3(1990年2月)	1977年

月平均気温の高い方から(°C)	溝辺	10.5	2月	9.4 (2021年2月)	1996年
月平均気温の高い方から(°C)	東市来	12.4	2月	11.3 (1990年2月)	1977年
月平均気温の高い方から(°C)	牧之原	9.8	2月	9.2 (1990年2月)	1977年
月平均気温の高い方から(°C)	輝北	10.3	2月	9.6 (2009年2月)	1978年
月平均気温の高い方から(°C)	加世田	13.1	2月	12.0 (2009年2月)	1977年
月平均気温の高い方から(°C)	志布志	12.0	2月	11.3 (2009年2月)	1977年
月平均気温の高い方から(°C)	喜入	13.1	2月	12.5 (1990年2月)	1977年
月平均気温の高い方から(°C)	鹿屋	12.4	2月	11.4 (1990年2月)	1977年
月平均気温の高い方から(°C)	肝付前田	12.4	2月	11.8 (1990年2月)	1978年
月平均気温の高い方から(°C)	指宿	13.4	2月	12.5 (1990年2月)	1977年
月平均気温の高い方から(°C)	内之浦	12.8	2月	12.6 (1990年2月)	1977年
月平均気温の高い方から(°C)	田代	11.5	2月	10.7 (1990年2月)	1977年
月平均気温の高い方から(°C)	中種子	13.2	2月	12.7 (2009年2月)	2007年
月平均気温の高い方から(°C)	上中	14.2	2月	13.9 (2009年2月)	1977年
月平均気温の高い方から(°C)	尾之間	16.3	2月	16.0 (2009年2月)	1978年
月平均気温の高い方から(°C)	中之島	14.8	2月	13.8 (2009年2月)	2003年
月平均気温の高い方から(°C)	笠利	18.3	2月	17.9 (2009年2月)	2003年
月平均気温の高い方から(°C)	喜界島	18.5	2月	18.0 (2019年2月)	2001年
月平均気温の高い方から(°C)	古仁屋	18.6	2月	18.3 (2009年2月)	1977年
月平均気温の高い方から(°C)	天城	18.9	2月	18.3 (2009年2月)	2004年
月平均気温の高い方から(°C)	伊仙	18.4	2月	18.0 (2009年2月)	1977年
月平均気温の高い方から(°C)	与論島	19.3	2月	19.2 (2019年2月)	2001年