

# 鹿 児 島 県 気 象 月 報

平成 28 年 ( 2016 年 ) 4 月

鹿 児 島 地 方 気 象 台

## 4 月 の 気 象 概 況

高気圧に覆われて晴れた日もあったが、低気圧や前線の影響で曇りや雨の日が多くなり、日照時間は平年より少なかった。特に下旬は、前線が九州の南に停滞したため大雨となった日が多く、薩摩・大隅地方と種子島・屋久島地方では月降水量が平年より多くなった。

また、日本の東海上で高気圧が強くと、南から暖かい空気が流れ込みやすかったため、月平均気温はすべての地点で平年より高く、かなり高い地点が多くなった。

平均気温は、すべての地点で平年より高く、かなり高い地点が多かった（平年差+0.8～+1.9）。

降水量は、薩摩・大隅地方と種子島・屋久島地方では平年より多く、奄美地方では平年並か平年より少ない地点が多かった（平年比69～293%）。

日照時間は、平年より少ない地点が多く、薩摩・大隅地方ではかなり少なかった（平年比67～94%）。

### 《4月の平均気温、降水量、日照時間の平年との比較》

- ・月平均気温 鹿児島:かなり高い 種子島:かなり高い 名瀬:かなり高い
- ・月降水量 鹿児島:多い 種子島:多い 名瀬:平年並
- ・月日照時間 鹿児島:かなり少ない 種子島:少ない 名瀬:少ない

生物季節観測（鹿児島地方気象台観測）

種 類	現 象	本 年	平 年	平年差	昨 年	昨年差
のだふじ	開花	4月 5日	4月 9日	- 4	4月 5日	0
さくら（ソメイヨシノ）	満開	4月 6日	4月 4日	+ 2	3月 31日	+ 6
やまつつじ	開花	4月 11日	4月 14日	- 3	4月 7日	+ 4

平年差、昨年差の記号「 - 」は早い、「 + 」は遅いことを示す。（例）- 2は2日早い

4月の極値更新は最後のページに記載。

上旬：曇りや雨の日が多かった。

低気圧や前線の影響で曇りや雨の日が多く、5日と7日及び8日から10日は前線の影響で大雨となった所があった。

7日に鹿屋で10.7m/sの日最大風速を観測し、4月の極値を更新した。

平均気温は、すべての地点で平年よりかなり高かった。(平年差+1.5 ~ +3.1 )

降水量は、薩摩・大隅地方、種子島・屋久島地方では平年並か平年より少なかった。奄美地方では平年並か平年より多く、かなり多い地点があった。  
(平年比44% ~ 319%)

日照時間は、薩摩・大隅地方、種子島・屋久島地方ではすべての地点で平年よりかなり少なく、奄美地方では平年並か平年より少なかった。  
(平年比21% ~ 107%)

日	薩摩・大隅地方、種子島・屋久島地方		奄美地方	
	天気概況	昼間の天気(鹿児島)	天気概況	昼間の天気(名瀬)
1日	低気圧や前線の影響を受けた	曇一時雨	次第に気圧の谷の影響を受けた	晴後曇
2日	気圧の谷の影響を受けた	曇時々晴	気圧の谷や湿った気流の影響を受けた	曇後一時晴
3日	低気圧や前線の影響を受けた	曇一時雨	高気圧に覆われたが次第に前線の影響を受けた	晴後時々曇
4日	前線を伴った低気圧が通過した	雨時々曇	寒冷前線が南下した	雨時々曇
5日	気圧の谷や湿った気流の影響を受けた	曇	前線の影響を受けた	曇
6日	気圧の谷の影響を受けた	曇	気圧の谷や湿った気流の影響を受けた	曇時々雨一時晴
7日	寒冷前線が南下した	雨一時曇	高気圧に覆われた	晴
8日	気圧の谷や湿った気流の影響を受けた	雨時々曇	前線が停滞した	雨後曇
9日	気圧の谷や湿った気流の影響を受けた	曇後一時雨	前線が停滞した	曇時々雨
10日	気圧の谷や湿った気流の影響を受けた	雨後一時曇	前線が停滞した	曇時々雨一時晴

- ・旬平均気温 鹿児島：かなり高い 種子島：かなり高い 名瀬：かなり高い
- ・旬降水量 鹿児島：平年並 種子島：平年並 名瀬：平年並
- ・旬日照時間 鹿児島：かなり少ない 種子島：かなり少ない 名瀬：平年並

中 旬：期間の前半は曇りや雨の日が多く、後半は晴れの日が多かった。

薩摩・大隅地方、種子島・屋久島地方では、期間のはじめは前線や湿った気流の影響で曇りや雨となったが、期間の中頃から高気圧に覆われて晴れた日が多くなった。なお、13日と17日は前線の影響で大雨となった所があった。特に17日は前線を伴った低気圧が発達しながら対馬海峡を通過したため、鹿児島で日最大瞬間風速 24.9m/s、鹿屋で日最大風速 12.0m/s を観測し、4月の極値を更新した。

奄美地方では、期間の終わりは高気圧に覆われて晴れた日もあったが、その他の日は前線や気圧の谷の影響で、曇りや雨の日が多かった。

平均気温は、ほとんどの地点で平年より高かった。（平年差 +0.3 ~ +1.8 ）

降水量は、平年並の地点が多かった。（平年比 38% ~ 121%）

日照時間は、薩摩・大隅地方、種子島・屋久島地方では、ほとんどの地点で平年より多く、奄美地方では平年並の地点が多かった。（平年比 83% ~ 143%）

日	薩摩・大隅地方、種子島・屋久島地方		奄美地方	
	天気概況	昼間の天気（鹿児島）	天気概況	昼間の天気（名瀬）
11日	はじめ気圧の谷の影響を受けたが次第に高気圧に覆われた	曇一時晴	前線の影響を受けた	曇時々雨
12日	気圧の谷や湿った気流の影響を受けた	曇後一時晴	沖縄付近にある前線の影響を受けた	雨時々曇
13日	低気圧や前線の影響を受けた	曇一時雨	前線を伴った低気圧が奄美大島付近を通過した	曇時々雨
14日	高気圧に覆われた	晴一時薄曇	気圧の谷の影響を受けた	曇時々晴
15日	高気圧に覆われた	晴一時薄曇	次第に高気圧に覆われた	曇後晴
16日	はじめ高気圧に覆われたが、次第に前線を伴った発達中の低気圧が近づいた	晴後曇	気圧の谷の影響を受けた	曇
17日	はじめ前線の影響を受けたが、次第に高気圧に覆われた	晴一時曇	はじめ前線の影響を受けたが、次第に高気圧に覆われた	晴時々曇
18日	気圧の谷の影響を受けた	雨一時曇	沖縄付近にある前線の影響を受けた	雨一時曇
19日	高気圧に覆われた	快晴	高気圧に覆われた	晴一時曇
20日	高気圧に覆われた	晴時々薄曇	次第に湿った気流の影響を受けた	晴後一時曇

・旬平均気温 鹿児島：高い 種子島：高い 名瀬：平年並  
 ・旬降水量 鹿児島：平年並 種子島：平年並 名瀬：平年並  
 ・旬日照時間 鹿児島：多い 種子島：多い 名瀬：少ない

下 旬：期間の中頃まで曇りや雨の日が多く、大雨となった日があったが、期間の終わりは晴れた。

期間の中頃までは、前線が九州南岸付近に停滞した影響で曇りや雨の日が多く、大雨となった日があった。期間の終わりの29日～30日は、高気圧に覆われて晴れた。

なお、21日に八重山で31.0mm、牧之原で50.5mmの日最大1時時間降水量を、指宿で9.2m/sの日最大風速を観測し、4月の極値を更新した。26日に笠利で22.9、喜界島で22.6の日最低気温を観測し、「日最低気温の高い方から」の4月の極値を更新した。また、26日に与論島で28.4の日最高気温を観測し、「日最高気温の高い方から」の4月の極値を更新した。27日には中之島で155.0mmの日降水量を観測し、4月の極値を更新した。

平均気温は、すべての地点で平年並か平年より高く、奄美地方ではすべての地点でかなり高かった。（平年差-0.3～+2.5）

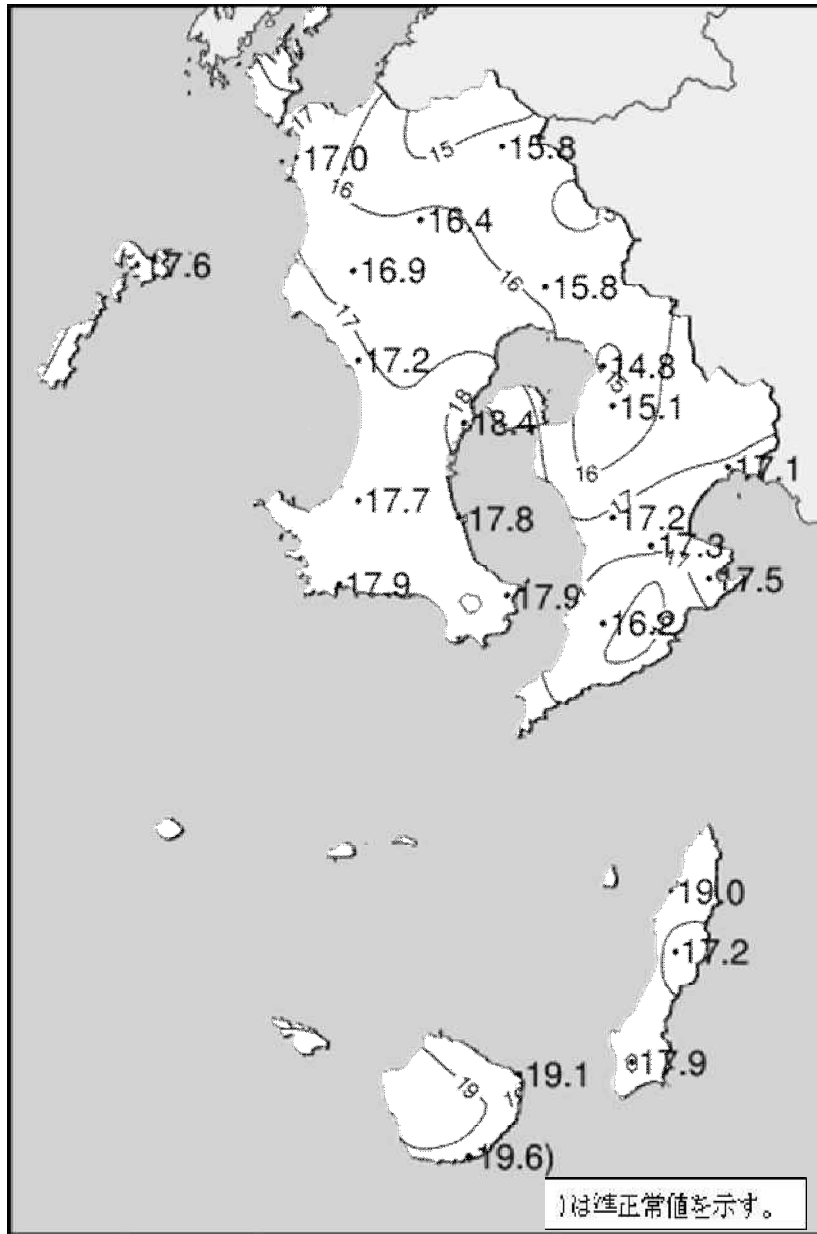
降水量は、薩摩・大隅地方、種子島・屋久島地方ではすべての地点で平年より多く、ほとんどの地点でかなり多かった。奄美地方では、平年並か平年より多い地点が多かった。（平年比45%～708%）

日照時間は、すべての地点で平年より少なく、薩摩地方ではかなり少ない地点があった。（平年比46%～79%）

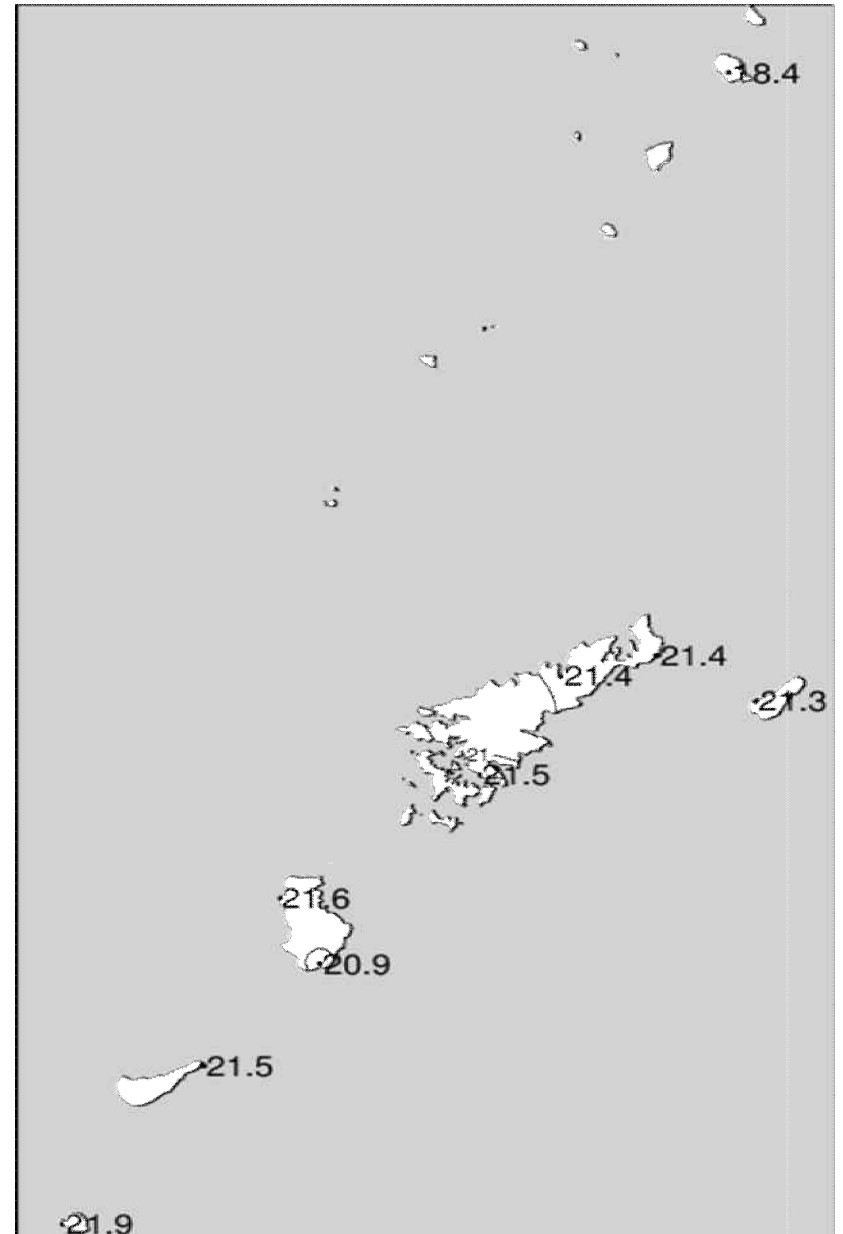
日	薩摩・大隅地方、種子島・屋久島地方		奄美地方	
	天気概況	昼間の天気（鹿児島）	天気概況	昼間の天気（名瀬）
21日	前線の影響を受けた	大雨、雷を伴う	高気圧に覆われたが、湿った気流の影響を受けた	晴時々曇一時雨
22日	はじめ前線の影響を受けたが、次第に高気圧に覆われた	曇後晴	前線の影響を受けた	雨後曇
23日	前線が九州南岸付近に停滞した	雨時々曇	前線が九州南岸付近に停滞した	曇一時晴
24日	前線が九州南岸付近に停滞した	雨	前線が九州南岸付近に停滞した	曇時々雨
25日	前線が九州南岸付近に停滞した	雨時々曇	前線が九州南岸付近に停滞した	曇
26日	気圧の谷の影響を受けた	曇	前線の影響を受けた	曇時々晴一時雨
27日	前線上の低気圧が種子島・屋久島付近を通過した	雨時々曇	前線上の低気圧が種子島・屋久島付近を通過した	雨後一時曇、雷を伴う
28日	気圧の谷の影響を受けた	曇時々晴一時雨	寒冷前線が通過した	曇時々晴
29日	高気圧に覆われた	快晴	高気圧に覆われた	晴
30日	高気圧に覆われた	晴	高気圧に覆われた	薄曇時々晴

・旬平均気温	鹿児島：平年並	種子島：高い	名瀬：かなり高い
・旬降水量	鹿児島：かなり多い	種子島：多い	名瀬：多い
・旬日照時間	鹿児島：かなり少ない	種子島：少ない	名瀬：少ない

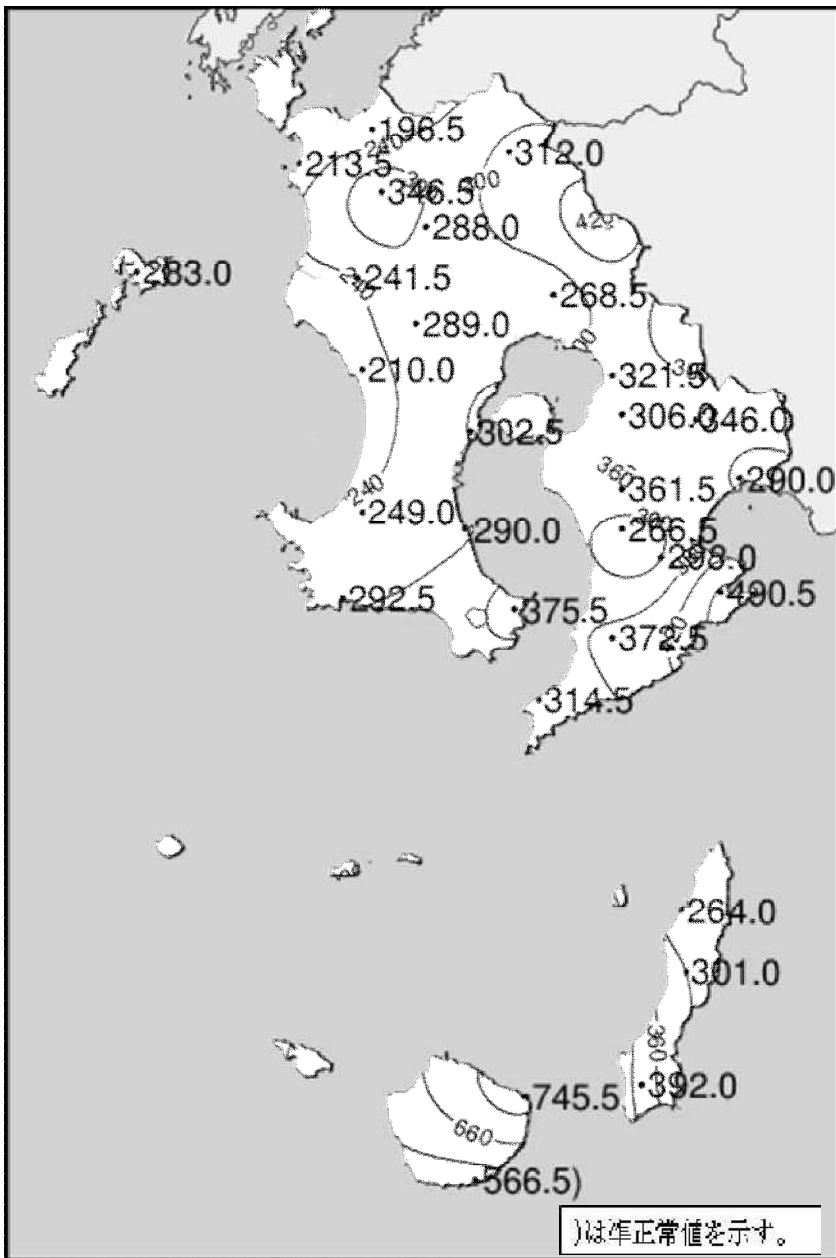
# 気象分布図



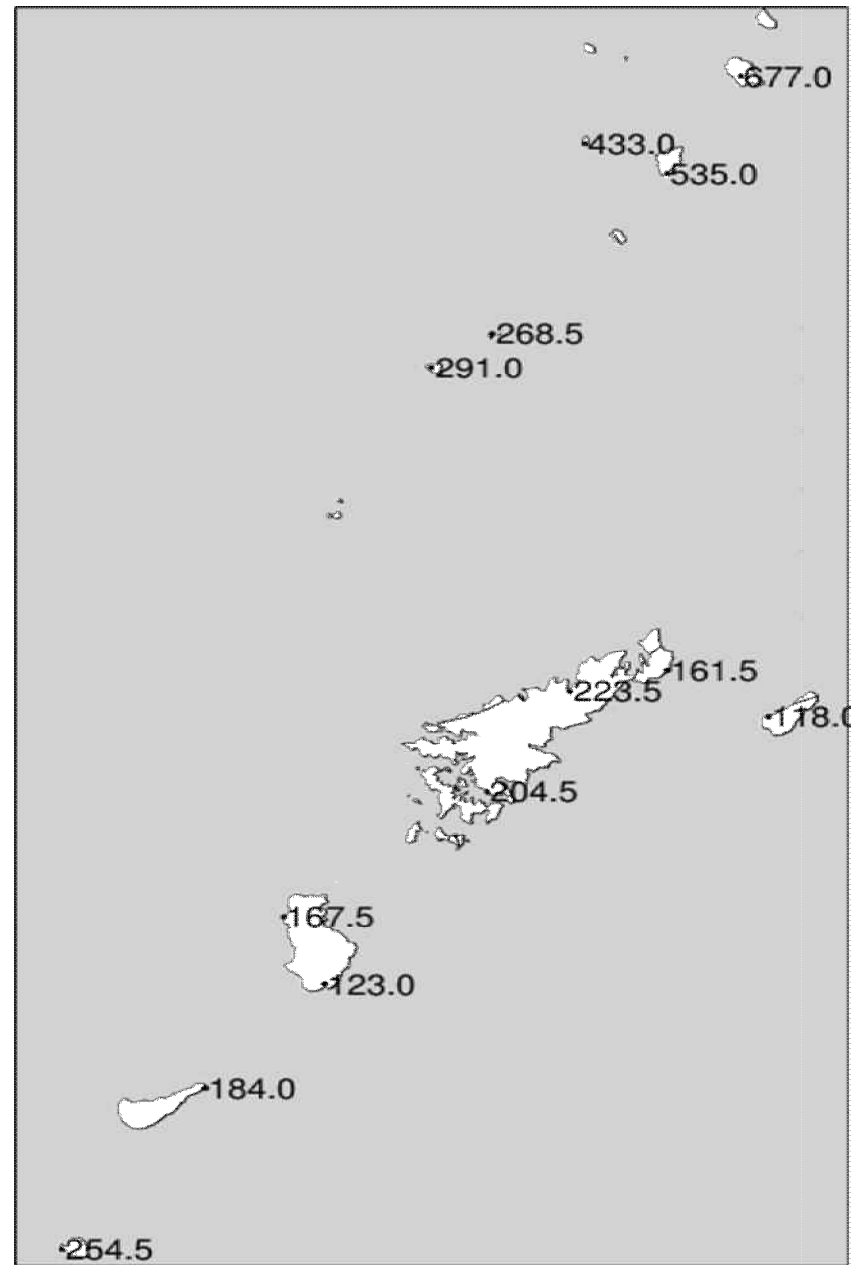
2016年4月気温観測値(°C)メッシュ平年値補正



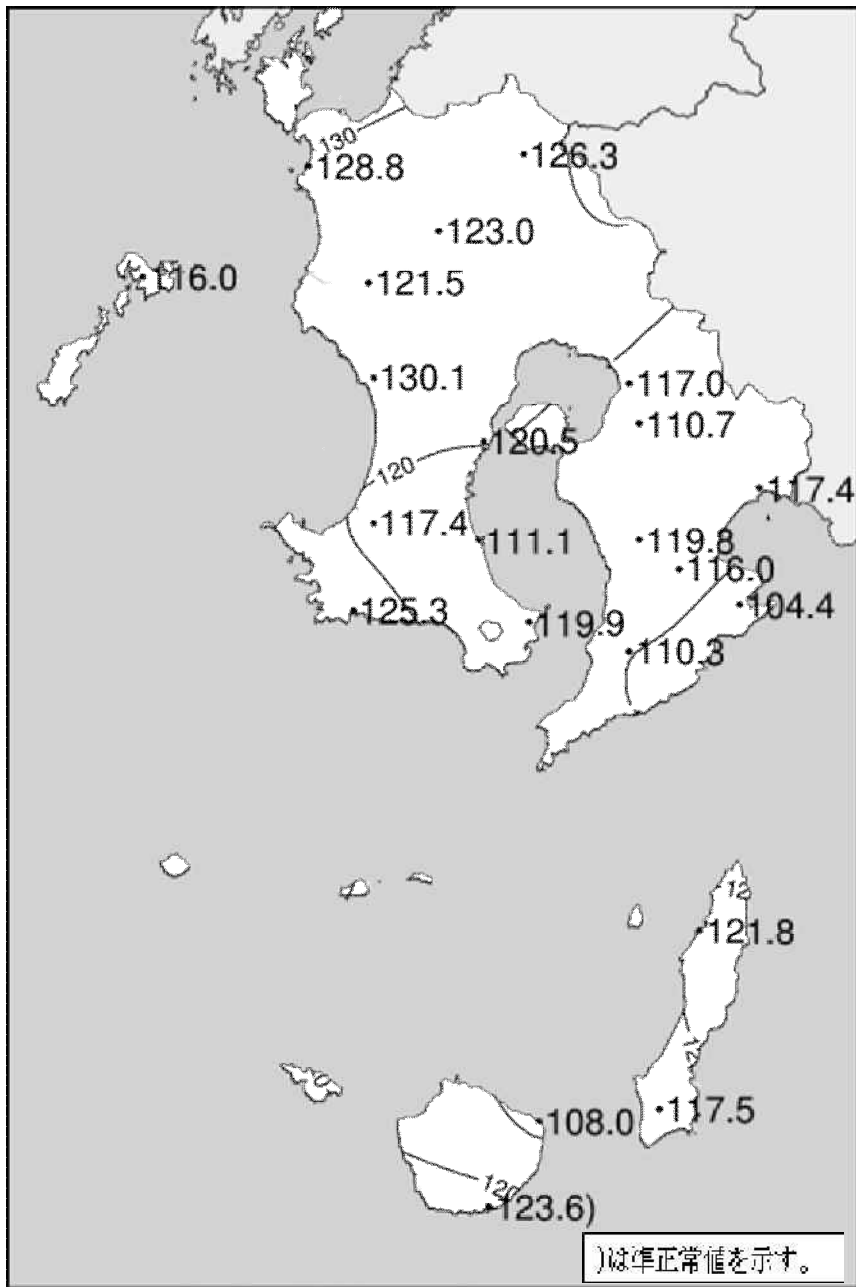
2016年4月気温観測値(°C)メッシュ平年値補正



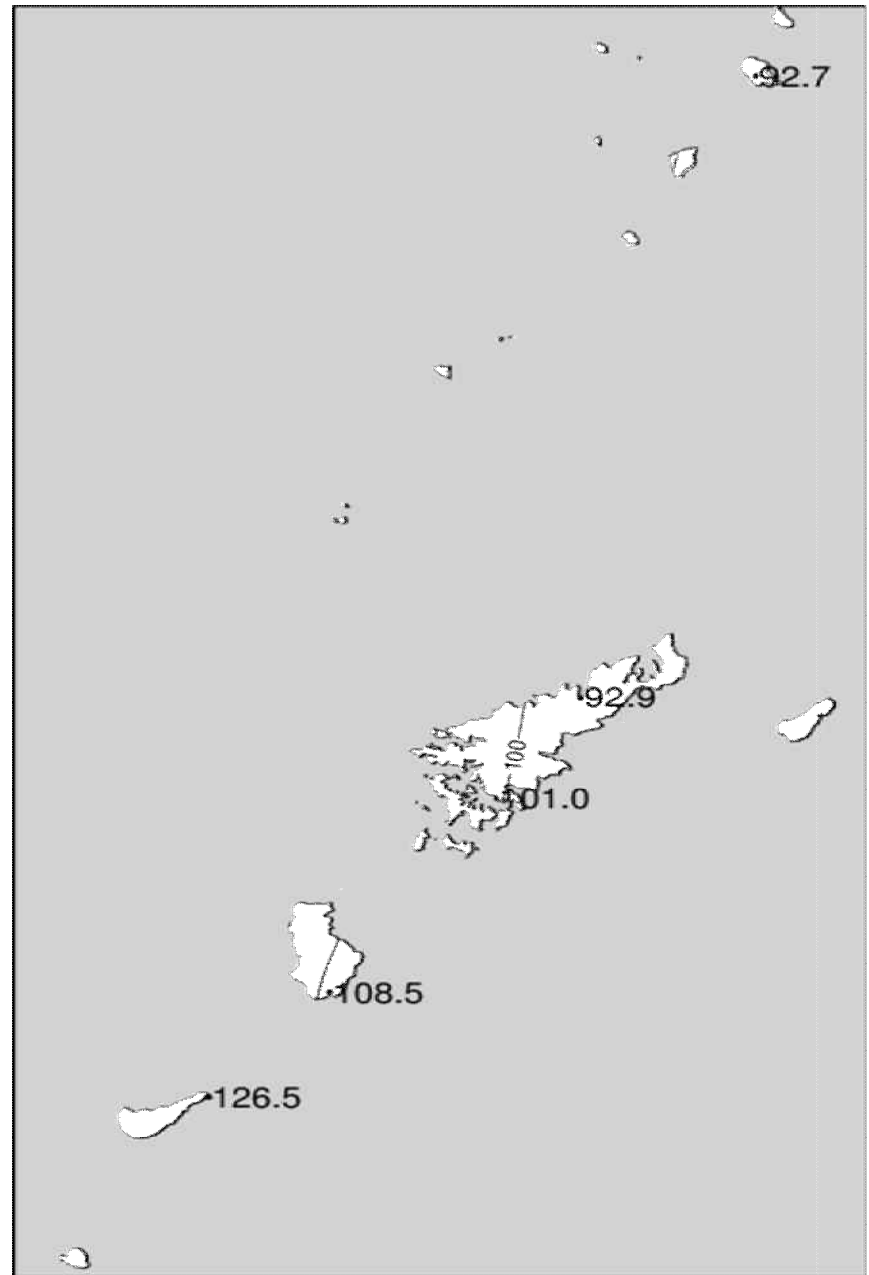
2016年4月降水量観測値 (ミリ)



2016年4月降水量観測値 (ミリ)



2016年4月日照時間観測値 (時間)

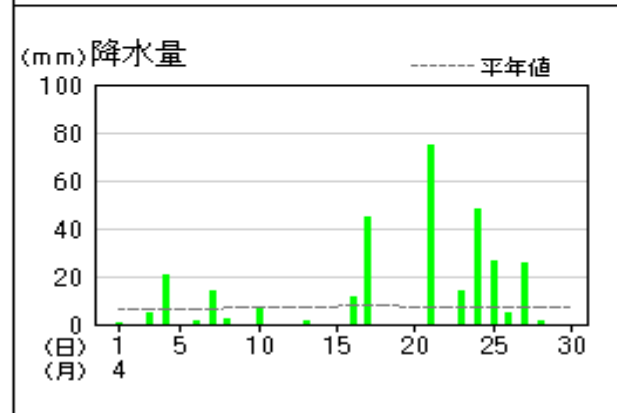
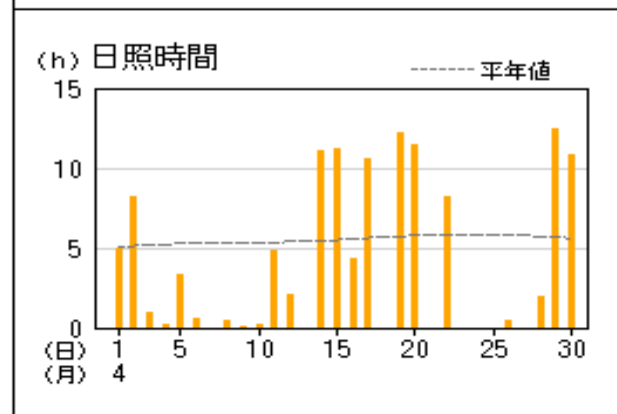
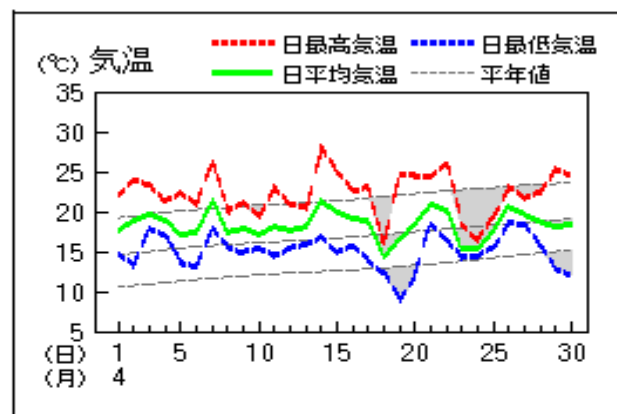


2016年4月日照時間観測値 (時間)

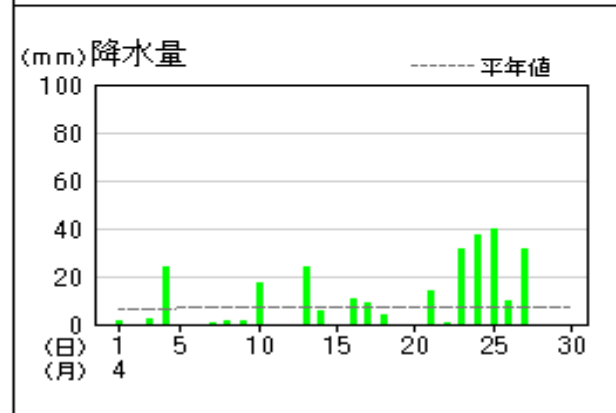
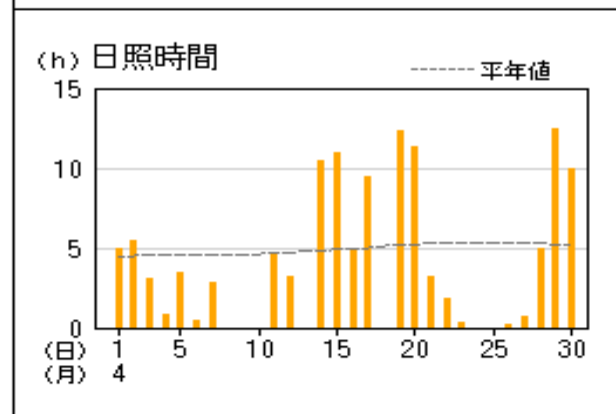
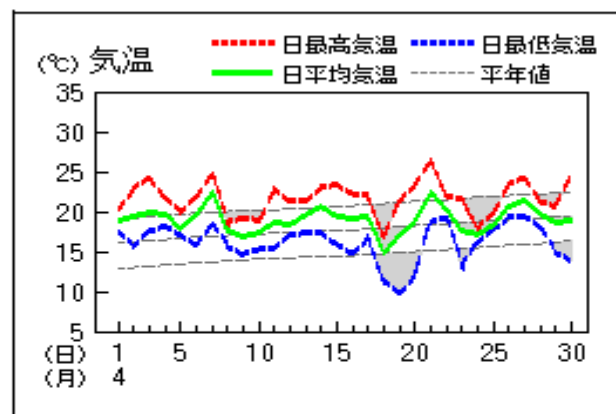


地上気象 気象経過図：2016年04月01日-2016年04月30日

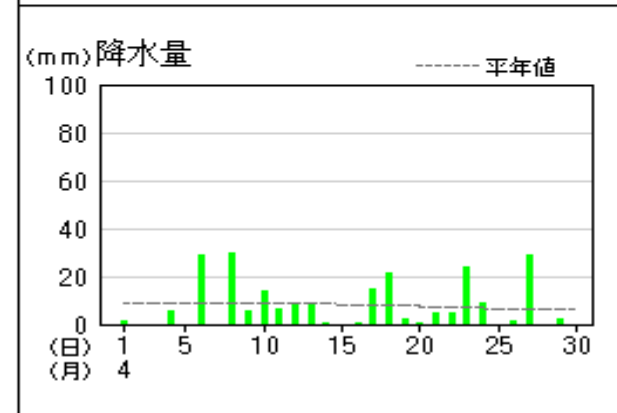
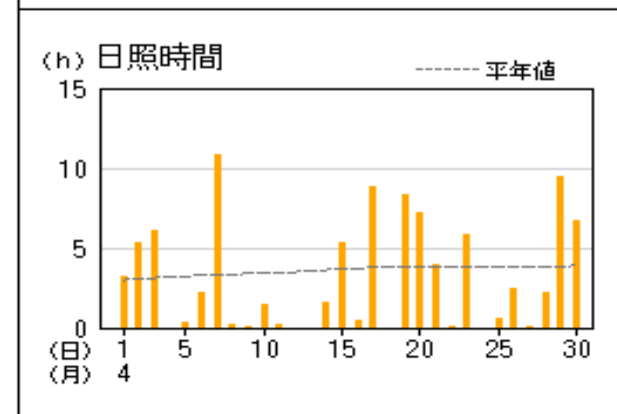
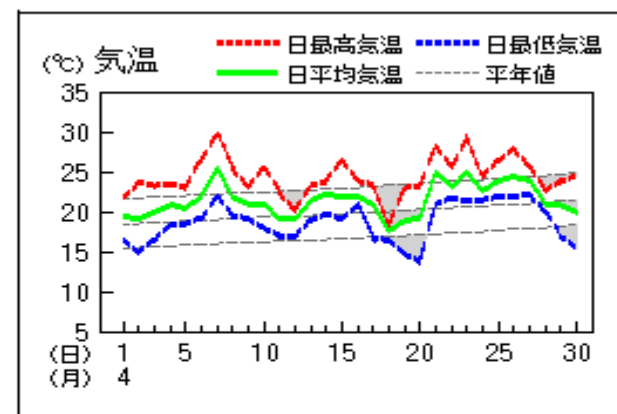
鹿児島



種子島



名瀬



# 気 象 月 表

地点番号 47823 地点名 阿久根 (鹿児島県)

気象官署名 鹿児島地方気象台 2016年(平成28年)4月

日付	平均気圧		気温			平均	相対湿度		日照時間 h	全天日射量 MJ/m <sup>2</sup>	降水量			最深積雪 cm	降雪深さ 合計 cm	風速				天気概況		大気現象	日付		
	現地 hPa	海面 hPa	平均 ℃	最高 ℃	最低 ℃	蒸気 hPa	平均 %	最小 %			10分 mm	1時間 mm	最大 mm			平均 m/s	最大		最大瞬間		昼 06:00~18:00			夜 18:00~06:00	
																	m/s	風向 16方位	m/s	風向 16方位					
1	1007.1	1012.1	14.8	18.4	13.0	15.6	93	72	0.3		0.5	0.5	0.5			3.0	4.9	ENE	7.2	ENE			● =	1	
2	1013.9	1018.9	16.9	22.4	11.9	16.3	85	64	9.2		-	-	-			2.4	4.2	ENE	6.8	ENE			=	2	
3	1011.2	1016.1	18.0	23.2	14.9	17.6	86	58	0.1		4.0	2.5	1.0			1.9	4.2	ENE	6.7	S			●	3	
4	1004.8	1009.7	17.4	20.3	13.8	18.7	93	85	0.0		4.0	2.0	1.0			3.0	7.5	WSW	11.7	WSW			● =	4	
5	1010.8	1015.9	15.3	19.1	12.4	13.1	77	56	5.3		-	-	-			2.7	4.4	WNW	6.4	NW				5	
6	1011.5	1016.5	17.2	22.6	11.5	15.0	77	49	0.5		1.0	0.5	0.5			2.6	5.7	SSE	12.0	SSE			●	6	
7	1005.8	1010.8	19.8	22.7	16.4	22.4	96	87	0.0		20.0	10.0	5.5			6.0	9.9	SSW	17.5	SSW			● =	7	
8	1009.9	1014.9	16.7	19.9	14.0	16.6	88	72	2.1		0.0	0.0	0.0			2.2	4.0	WNW	6.2	ENE			● =	8	
9	1009.5	1014.5	16.7	20.5	13.1	17.0	90	71	1.4		0.0	0.0	0.0			1.9	3.7	ENE	6.0	ENE			● =	9	
10	1007.4	1012.4	15.9	18.8	14.4	16.2	90	76	0.1		3.5	2.5	0.5			1.8	3.9	NNW	7.5	NNW			● =	10	
11	1010.8	1015.8	16.1	20.4	12.7	13.4	74	49	7.8		-	-	-			3.7	7.8	NE	12.0	NE			= ∞	11	
12	1011.3	1016.3	17.3	23.6	12.3	12.3	64	45	10.9		-	-	-			2.9	4.9	ESE	9.9	ESE				12	
13	1003.3	1008.3	18.4	22.1	14.6	16.4	77	63	0.0		1.0	1.0	0.5			2.1	4.6	ENE	8.7	SE			● =	13	
14	1003.7	1008.7	18.3	23.2	16.2	18.4	88	62	7.8		0.0	0.0	0.0			3.7	5.7	ENE	9.5	NW			● =	14	
15	1012.4	1017.3	18.2	24.5	13.6	13.3	66	35	11.4		-	-	-			2.7	5.1	ENE	8.1	NE				15	
16	1009.9	1014.9	18.0	22.7	11.4	13.3	65	41	2.4		6.0	3.5	1.0			2.8	6.3	SSE	15.7	SSE			●	16	
17	1006.8	1011.8	16.7	20.6	12.2	15.1	78	62	7.8		37.5	22.5	6.5			4.5	10.8	WSW	16.7	WSW			●	17	
18	1011.8	1016.9	13.5	15.5	11.1	11.5	74	61	0.0		0.0	0.0	0.0			2.5	4.1	NNE	7.0	NNE			●	18	
19	1017.9	1022.9	15.2	20.0	10.3	12.1	70	57	12.1		-	-	-			3.3	6.1	WNW	10.1	NW			= ∞	19	
20	1015.9	1020.9	18.0	24.6	10.7	14.0	68	46	11.3		-	-	-			2.7	5.8	SSW	10.5	SSW			=	20	
21	1004.3	1009.3	19.1	22.1	15.7	20.8	93	66	0.0		86.5	39.0	13.5			4.4	9.9	SSW	17.9	S			● =	21	
22	1006.3	1011.3	17.8	21.0	14.3	17.1	85	69	7.8		0.0	0.0	0.0			2.4	4.6	W	6.7	W			● =	22	
23	1007.6	1012.6	14.8	17.6	13.6	15.9	95	85	0.0		4.5	1.5	0.5			2.1	3.9	NE	6.7	ENE			● =	23	
24	1007.5	1012.5	15.0	15.9	13.6	16.7	98	92	0.0		13.5	8.0	2.5			2.3	4.8	NE	7.9	NE			● =	24	
25	1009.6	1014.6	16.8	18.1	15.4	18.9	99	93	0.0		16.0	5.0	1.5			2.3	4.0	ENE	6.4	ENE			● =	25	
26	1008.6	1013.6	19.4	23.4	16.7	20.2	90	72	0.1		2.0	1.0	0.5			2.0	3.6	ENE	5.3	ENE			● =	26	
27	999.2	1004.1	19.3	21.3	17.7	21.6	96	81	0.0		12.5	3.0	2.0			2.2	6.9	WSW	12.3	WSW			●	27	
28	998.7	1003.7	17.4	19.8	14.8	16.9	85	68	5.3		1.0	1.0	0.5			4.9	8.0	WNW	12.1	NW			● =	28	
29	1007.5	1012.4	15.7	20.5	12.1	12.1	68	38	12.5		-	-	-			3.8	6.1	N	9.4	NNE				29	
30	1011.4	1016.4	16.4	21.5	10.4	13.4	73	50	12.6		-	-	-			2.6	4.2	WSW	6.0	SW			=	30	
上旬	1009.2	1014.2	16.9	20.8	13.5	16.9	88		19.0		33.0					2.8	4.0	1.4	3.1	5.1	12.9	月最大24時間降水量		最低海面気圧	
中旬	1010.4	1015.4	17.0	21.7	12.5	14.0	72		71.5		44.5					3.1	9.3			19.3		mm	期間	hPa	起日
下旬	1006.1	1011.0	17.2	20.1	14.4	17.4	88		38.3		136.0					2.9	4.3	(西)風向別頻度%(東)		10.1		86.5	21日3時	1000.6	28*
月	1008.5	1013.5	17.0	20.9	13.5	16.1	83		128.8		213.5					2.9	4.4	(南)(0.1)		7.6		起日 21	~21日19時		
平年	1010.0	1015.0	15.5	19.6	11.6	13.1	72		173.8		160.0					3.2	3.1	2.9	2.8	3.8	5.7	日照時間	h	日照率	33%

階級別	気温 ℃								日降水量 mm					日最深積雪 cm					日最大風速 m/s 日平均雲量					日数	不照	大気現象			現象	平年						
	最高 <0	平均 <0	最低 <0	最高 ≧25	平均 ≧25	最低 ≧25	最高 ≧30	最高 ≧35	≧0.0	≧0.5	≧1.0	≧10	≧30	≧0	≧10	≧20	≧50	≧100	≧10	≧15	≧30	<1.5	≧8.5			雪	霧	雷								
	0	0	0	0	0	0	0	21	16	15	6	2						1	0	0			箱								初	終				
日数	0	0	0	0	0	0	0	0	21	16	15	6	2						1	0	0															
平年	0.0	0.0	0.0	1.1	0.0	0.0	0.0	0.0	15.8	11.7	10.1	5.2	1.7						0.7	0.0	0.0							雪	初	終	1/9			2/23		

# 気 象 月 表

地点番号 47827 地点名 鹿児島 (鹿児島県)

気象官署名 鹿児島地方気象台

2016年(平成28年)4月

日付	平均気圧		気温			平均 蒸気 圧 hPa	相対 湿度		平均 雲量 10分 比	日照 時間 h	全天 日射 量 MJ/m <sup>2</sup>	降 水 量			最深 積雪	降雪 深さ 合計 cm	風 速				天 気 概 況		大気現象	日付		
	現地 hPa	海面 hPa	平均 ℃	最高 ℃	最低 ℃		最大	1時間 mm				10分 mm	平均 m/s	最大			最大瞬間		昼 06:00~18:00	夜 18:00~06:00						
														m/s			風向 16方位	m/s			風向 16方位					
1	1007.5	1011.2	17.6	22.2	14.7	15.8	79	58	8.3	4.9	16.65	0.5	0.5	0.5	-	-	4.0	8.2	NNW	10.9	NNW	曇一時雨	晴	●	1	
2	1015.0	1018.8	18.9	24.0	13.2	15.8	74	53	7.5	8.2	20.44	-	-	-	-	-	2.8	6.0	E	9.5	ESE	曇時々晴	曇時々晴		2	
3	1012.6	1016.3	19.7	23.3	17.8	18.3	80	65	10.0	0.9	10.20	5.0	2.5	1.0	-	-	2.7	4.5	SSE	7.0	SSE	曇一時雨	雨時々曇	● =	3	
4	1005.9	1009.6	18.8	21.3	17.0	19.6	91	76	8.0	0.2	4.42	20.5	8.5	5.0	-	-	3.5	6.2	W	10.5	W	雨時々曇	晴一時曇	● =	4	
5	1011.6	1015.3	17.1	22.4	13.6	13.4	70	50	8.5	3.3	14.58	0.0	0.0	0.0	-	-	3.2	6.0	WSW	8.7	W	曇	曇時々晴	●	5	
6	1013.7	1017.4	17.3	21.0	13.2	15.4	78	58	9.5	0.6	9.53	1.0	0.5	0.5	-	-	2.0	4.0	NNE	6.4	SSE	曇	雨時々曇	● =	6	
7	1007.8	1011.4	21.4	26.1	17.8	22.8	89	75	10.0	0.0	3.05	14.0	5.0	2.5	-	-	4.9	11.8	SW	20.8	WSW	雨一時曇	雨時々曇	● =	7	
8	1011.0	1014.7	17.5	20.1	15.6	17.2	86	71	8.3	0.5	6.58	2.5	1.0	1.0	-	-	2.2	5.3	N	7.6	N	雨時々曇	晴後曇	●	8	
9	1010.9	1014.7	17.9	21.1	14.8	17.0	83	66	10.0	0.1	8.88	0.0	0.0	0.0	-	-	1.7	4.5	SSE	6.9	S	曇後一時雨	雨一時曇	●	9	
10	1008.5	1012.3	17.1	19.5	15.5	16.3	84	70	10.0	0.2	7.10	7.5	2.0	0.5	-	-	2.2	4.3	NE	6.5	NE	雨後一時曇	曇	●	10	
11	1011.5	1015.3	18.1	23.1	14.4	14.7	72	44	9.3	4.8	17.37	-	-	-	-	-	2.6	6.1	NE	9.6	NNE	曇一時晴	曇		11	
12	1013.5	1017.2	17.6	21.0	15.4	12.5	62	49	8.8	2.1	12.29	-	-	-	-	-	3.6	7.5	E	12.2	E	曇後一時晴	曇一時晴		12	
13	1005.5	1009.2	18.2	20.5	15.8	16.6	79	65	10.0	0.0	4.82	1.5	1.5	0.5	-	-	2.1	4.9	NNE	6.9	NE	曇一時雨	曇一時雨	●	13	
14	1003.9	1007.6	21.4	28.2	16.9	18.0	73	40	5.8	11.1	25.32	-	-	-	-	-	4.2	9.5	WNW	12.7	WNW	晴一時薄曇	晴一時薄曇		14	
15	1013.5	1017.3	19.8	25.0	14.8	13.3	59	35	6.5	11.2	25.26	-	-	-	-	-	3.0	5.1	SW	8.2	SSE	晴一時薄曇	晴一時薄曇	☁	15	
16	1012.8	1016.6	19.1	22.6	15.6	15.2	69	47	8.5	4.3	14.48	11.0	9.0	2.5	-	-	4.8	8.7	SE	13.6	SE	晴後曇	大雨時々曇、雷を伴う	● =	16	
17	1007.6	1011.3	18.9	23.1	13.9	15.5	71	48	3.8	10.6	26.10	45.0	21.0	7.0	-	-	5.8	12.9	WSW	24.9	SW	晴一時曇	晴後曇	● = ㊦	17	
18	1012.7	1016.5	14.4	16.1	12.3	11.0	68	45	10.0	0.0	4.22	0.0	0.0	0.0	-	-	2.9	7.5	NNW	10.9	N	雨一時曇	曇後晴	●	18	
19	1018.6	1022.4	16.6	24.7	9.0	11.5	63	32	0.5	12.2	26.65	-	-	-	-	-	3.8	8.4	WNW	11.3	W	快晴	晴		19	
20	1017.9	1021.6	18.4	24.5	12.0	14.4	69	48	4.5	11.4	25.70	-	-	-	-	-	4.0	8.4	SE	12.3	SSE	晴時々薄曇	晴後曇一時雨		20	
21	1006.8	1010.5	20.9	24.4	18.5	21.9	88	65	10.0	0.0	1.32	74.5	33.0	13.0	-	-	5.0	10.3	SW	21.0	W	大雨、雷を伴う	曇時々雨、雷を伴う	● = ㊦	21	
22	1007.1	1010.8	20.1	26.0	16.3	17.6	76	51	7.8	8.2	21.73	0.0	0.0	0.0	-	-	3.2	6.1	WNW	9.3	NW	曇後晴	曇一時晴	●	22	
23	1008.6	1012.4	15.5	18.3	14.2	15.4	87	71	10.0	0.0	3.95	14.0	5.0	2.0	-	-	2.8	5.3	NNW	8.9	NE	雨時々曇	雨後一時曇	● =	23	
24	1008.7	1012.5	15.4	16.5	14.4	16.4	94	85	10.0	0.0	2.36	48.0	9.0	3.0	-	-	2.9	5.3	ENE	9.7	ENE	雨	雨後時々曇	● =	24	
25	1010.9	1014.6	17.7	19.3	15.6	18.7	93	83	10.0	0.0	3.20	26.0	6.5	2.0	-	-	2.6	5.3	NNE	8.0	NNE	雨時々曇	曇一時雨	● =	25	
26	1010.2	1013.9	20.7	23.2	18.6	19.8	81	69	10.0	0.4	9.56	5.0	3.5	1.0	-	-	2.5	5.2	NNE	9.0	NNE	曇	雨一時曇	●	26	
27	1001.4	1005.1	19.6	21.7	18.4	21.6	95	83	10.0	0.0	4.02	25.5	6.0	2.0	-	-	2.1	5.9	WSW	10.6	W	雨時々曇	雨	● =	27	
28	999.6	1003.3	18.7	22.4	15.7	16.9	78	62	8.8	2.0	13.06	1.0	0.5	0.5	-	-	4.8	8.9	WNW	13.2	W	曇時々晴一時雨	晴一時曇	● =	28	
29	1007.8	1011.6	18.2	25.4	12.8	11.1	56	23	0.5	12.5	27.79	-	-	-	-	-	4.2	7.1	NNW	11.4	NNW	快晴	快晴		29	
30	1012.6	1016.3	18.4	24.5	12.1	14.1	68	45	0.8	10.8	24.94	-	-	-	-	-	2.9	4.7	WNW	7.4	SSE	晴	快晴		30	
上旬	1010.5	1014.2	18.3	22.1	15.3	17.2	81		9.0	18.9	10.2	51.0			-	-	2.9	11.8	14.0	10.7	13.3	4.7	月最大24時間降水量		最低海面気圧	
中旬	1011.8	1015.5	18.3	22.9	14.0	14.3	69		6.8	67.7	18.2	57.5			-	-	3.7	11.8			1.4		mm	期間		
下旬	1007.4	1011.1	18.5	22.2	15.7	17.4	82		7.8	33.9	11.2	194.0			-	-	3.3	5.6	(西)風向別頻度%(東)		1.7	74.5	21日5時		hPa	起日
月	1009.9	1013.6	18.4	22.4	15.0	16.3	77		7.9	120.5	13.2	302.5			-	-	3.3	3.1	(南)(0.0)		2.8	起日	21	~21日21時	1001.1	起日
半年	1011.1	1014.9	16.9	21.6	12.7	13.2	68		6.7	167.5	16.2	204.6			-	-	3.3	1.5	3.2	3.6	4.7	6.1	日照時間	h	日照率	31%

階級別	気温 ℃								日降水量 mm					日最深積雪 cm					日最大風速 m/s 日平均雲量					日数	不照	大気現象			現象	初	終	年
	最高 <0	平均 <0	最低 <0	最高 ≧25	平均 ≧25	最低 ≧25	最高 ≧30	平均 ≧30	≧0.0	≧0.5	≧1.0	≧10	≧30	≧0	≧10	≧20	≧50	≧100	≧10	≧15	≧30	<1.5	≧8.5			雪	霧	雷				
日数	0	0	0	5	0	0	0	0	21	17	16	9	3	0	0	0	0	0	3	0	0	0	3	18	8	0	0	2	箱	初	終	年
半年	0.0	0.0	0.0	3.6	0.0	0.0	0.0	0.0	17.7	11.8	10.4	5.6	2.3	0.0	0.0	0.0	0.0	0.0	1.4	0.0	0.0	2.6	11.6	5.1	0.0	0.0	2.0	雪	初	終	年	

# 気 象 月 表

地点番号 47831 地点名 枕崎 (鹿児島県)

気象官署名 鹿児島地方気象台 2016年(平成28年)4月

日付	平均気圧		気温			平均蒸気圧 hPa	相対湿度		平均雲量 10分比	日照時間 h	全日射量 MJ/m <sup>2</sup>	降水量			最深積雪 cm	降雪深さ 合計 cm	風速				天気概況				大気現象	日付				
	現地 hPa	海面 hPa	平均 ℃	最高 ℃	最低 ℃		平均 %	最小 %				最大					平均 m/s	最大		最大瞬間		昼 06:00~18:00		夜 18:00~06:00						
						mm			1時間 mm	10分 mm	m/s	風向 16方位	m/s	風向 16方位	曇	晴														
																							mm	mm	mm	m/s	風向 16方位	m/s	風向 16方位	曇
1	1007.7	1011.5	17.0	19.8	13.5	16.5	85	66		1.5		0.5	0.5	0.5			4.3	8.6	NNW	12.9	NNW			● =	1					
2	1014.8	1018.5	18.1	24.2	11.2	15.8	78	52		7.3		0.0	0.0	0.0			4.0	6.5	E	10.4	E			● =	2					
3	1012.5	1016.2	19.4	22.4	17.0	18.5	82	68		1.5		9.5	4.5	1.5			4.2	6.9	S	10.3	SE			● =	3					
4	1006.2	1009.9	18.5	20.4	16.6	19.2	90	76		0.1		17.5	10.5	3.5			4.2	9.4	SSE	13.3	SSE			● =	4					
5	1011.9	1015.6	16.4	20.0	13.2	13.2	72	52		3.7		0.0	0.0	0.0			3.9	7.5	NNW	11.1	N			● =	5					
6	1013.4	1017.1	17.6	21.3	12.9	15.6	78	46		0.5		0.0	0.0	0.0			3.7	9.2	ESE	14.5	ESE			● =	6					
7	1008.3	1011.9	20.7	23.2	17.3	22.6	92	86		0.0		0.5	0.5	0.5			6.7	12.0	SW	20.7	SW			● =	7					
8	1011.1	1014.8	16.5	18.9	13.5	16.9	90	76		0.3		7.0	5.0	1.5			2.1	5.9	NNW	8.8	NNW			● =	8					
9	1010.8	1014.5	16.8	21.0	13.3	16.8	88	65		0.0		4.0	2.5	1.0			3.2	6.4	SE	9.6	SE			● =	9					
10	1008.4	1012.1	16.2	18.2	14.3	16.6	90	74		0.0		10.0	2.5	1.0			2.7	5.4	SE	8.6	ENE			● =	10					
11	1011.6	1015.3	17.2	23.1	13.9	14.9	78	48		5.3		-	-	-			2.8	5.2	NNW	7.1	ENE			= ∞	11					
12	1013.0	1016.7	17.4	21.0	14.9	13.1	66	50		7.0		0.0	0.0	0.0			5.9	9.8	E	15.0	ESE			● =	12					
13	1004.9	1008.6	18.9	21.5	15.8	17.9	81	68		0.8		0.0	0.0	0.0			4.6	7.8	ESE	12.5	SE			● =	13					
14	1004.3	1008.0	19.7	23.8	17.1	18.7	82	61		10.4		-	-	-			5.6	10.3	NNW	15.3	NNW				14					
15	1013.5	1017.2	19.4	23.9	15.6	15.1	68	36		11.5		-	-	-			3.7	5.5	N	8.1	SE			=	15					
16	1012.4	1016.1	19.3	21.5	16.9	15.9	71	54		4.8		10.5	6.5	2.0			7.7	12.3	SE	17.4	SE			● =	16					
17	1008.0	1011.7	18.2	21.9	13.1	15.8	75	56		8.9		33.0	19.5	10.5			6.0	13.3	SSE	18.8	S			● =	17					
18	1012.5	1016.3	14.1	15.7	11.6	11.4	71	50		0.0		0.0	0.0	0.0			3.6	9.3	N	13.2	N			● =	18					
19	1018.8	1022.5	15.4	21.5	7.5	11.7	69	39		12.1		-	-	-			4.6	8.6	NW	13.0	NNW			=	19					
20	1017.8	1021.5	18.0	22.9	10.3	14.2	70	47		11.2		-	-	-			5.8	10.9	SE	14.7	SE			=	20					
21	1006.9	1010.5	20.7	23.0	18.4	22.4	91	69		0.0		60.5	33.5	14.0			7.6	12.5	SSW	19.6	SSW			● =	21					
22	1007.4	1011.0	19.1	24.0	14.8	17.5	80	59		9.6		-	-	-			2.9	6.1	W	8.7	NNW				22					
23	1008.4	1012.1	14.9	18.1	13.5	15.6	92	67		0.0		9.0	4.0	1.5			2.5	4.5	WNW	7.5	W			● =	23					
24	1008.2	1011.9	15.6	16.7	14.2	17.3	98	92		0.0		49.5	9.0	3.5			3.2	5.6	N	7.8	NNW			● =	24					
25	1010.3	1014.0	18.0	19.4	16.2	19.6	95	88		0.0		12.5	4.5	2.0			2.3	5.2	NNE	7.4	N			● =	25					
26	1009.7	1013.4	20.7	23.4	18.1	19.8	81	66		1.0		20.0	8.0	2.5			4.6	8.5	E	13.1	E			● =	26					
27	1001.2	1004.8	20.0	21.7	18.3	21.6	92	82		0.1		47.5	20.0	6.5			4.5	10.0	E	16.5	E			● =	27					
28	1000.0	1003.7	18.3	21.6	14.8	16.9	81	64		2.8		1.0	1.0	0.5			5.5	8.8	WNW	14.6	NW			● =	28					
29	1008.2	1011.9	16.9	22.1	13.1	11.2	60	26		12.4		-	-	-			4.7	8.6	NNW	13.7	NNW				29					
30	1012.6	1016.4	17.1	23.5	10.5	14.1	74	50		12.5		-	-	-			2.8	4.7	N	6.2	SW				30					
上旬	1010.5	1014.2	17.7	20.9	14.3	17.2	85			14.9		49.0					3.9	8.9	18.9	20.4	3.2	1.5	月最大24時間降水量		最低海面気圧					
中旬	1011.7	1015.4	17.8	21.7	13.7	14.9	73			72.0		43.5					5.0	3.9	(北)		5.3	mm		期間		hPa	起日			
下旬	1007.3	1011.0	18.1	21.4	15.2	17.6	84			38.4		200.0					4.1	3.2	(西)風向別頻度%(東)		10.4	67.5	26日20時	27日20時	1001.3	28*				
月	1009.8	1013.5	17.9	21.3	14.4	16.5	81			125.3		292.5					4.3	1.8	(南)(0.1)		5.3	起日	27	~27日20時	1001.3	28*				
平年	1011.1	1014.8	16.4	20.4	12.1	13.7	72			165.6		203.6					4.2	1.9	2.2	2.1	1.8	9.0	日照時間		h	日照率	32%			

階級別	気温 ℃								日降水量 mm					日最深積雪 cm					日最大風速 m/s					日平均雲量	日照	大気現象			現象		平年
	最高 <0	平均 <0	最低 <0	最高 ≧25	平均 ≧25	最低 ≧25	最高 ≧30	最高 ≧35	≧0.0	≧0.5	≧1.0	≧10	≧30	≧0	≧10	≧20	≧50	≧100	≧10	≧15	≧30	<1.5	≧8.5			日数	雪	霧	雷	霜	
日数	0	0	0	0	0	0	0	0	22	16	14	9	4						7	0	0				8	0	0				
平年	0.0	0.0	0.0	0.8	0.0	0.0	0.0	0.0	16.9	12.2	10.6	5.5	2.1						5.4	0.1	0.0				4.8						

# 気 象 月 表

地点番号 47836 地点名 屋久島 (鹿児島県)

気象官署名 鹿児島地方気象台 2016年(平成28年)4月

日付	平均気圧		気温			平均蒸気圧 hPa	相対湿度		平均雲量 10分比	日照時間 h	全天日射量 MJ/m <sup>2</sup>	降水量			最深積雪 cm	降雪深合計 cm	風速					天気概況		大気現象	日付		
	現地 hPa	海面 hPa	平均 ℃	最高 ℃	最低 ℃		平均 %	最小 %				1時間 mm	10分 mm	平均 m/s			最大		最大瞬間		昼 06:00~18:00		夜 18:00~06:00				
						m/s			風向 16方位	m/s	風向 16方位																
1	1007.2	1011.7	17.8	19.6	17.0	15.7	77	62		0.9		1.5	6.5	0.5			6.3	10.8	WNW	14.4	WNW			●	1		
2	1014.1	1018.6	20.0	23.6	17.3	16.7	72	57		3.6		0.0	0.0	0.0			4.3	8.0	NE	10.3	NE			●	2		
3	1011.7	1016.2	19.5	23.1	16.5	17.9	80	62		2.4		12.5	7.5	3.5			4.1	8.3	SSW	11.8	SSW			●	3		
4	1005.1	1009.5	20.3	24.5	17.4	19.4	82	59		2.2		9.0	2.5	1.0			6.2	9.9	S	14.4	S			●	4		
5	1010.9	1015.4	17.8	20.4	16.3	14.2	70	56		3.1		0.0	0.0	0.0			5.8	9.0	NW	12.3	NW			●	5		
6	1012.8	1017.3	19.0	21.6	15.9	15.8	72	55		1.8		5.0	3.5	1.0			3.7	7.5	S	10.8	SSE			● =	6		
7	1007.4	1011.8	22.9	26.6	20.8	23.8	85	64		0.6		23.0	4.5	1.5			8.0	15.4	SSW	23.7	SSW			● =	7		
8	1010.1	1014.6	17.5	20.9	15.4	17.1	85	63		0.0		4.5	2.5	1.0			5.1	10.7	NW	15.9	NW			● =	8		
9	1010.3	1014.8	15.8	17.6	13.5	16.8	93	85		0.0		23.0	3.0	1.0			2.6	5.6	NE	7.2	S			●	9		
10	1007.2	1011.7	16.9	18.3	15.7	17.1	89	67		0.0		43.5	15.0	3.5			3.7	11.7	NNE	13.9	NE			●	10		
11	1010.7	1015.2	18.8	23.2	15.5	14.8	69	23		5.9		-	-	-			4.4	7.8	ENE	9.8	ENE			∞	11		
12	1012.3	1016.8	18.5	20.2	17.1	14.3	67	55		0.2		0.0	0.0	0.0			6.9	10.0	E	12.9	ESE			●	12		
13	1004.1	1008.5	19.3	21.3	16.7	20.5	91	71		0.0		63.0	17.5	5.5			4.3	8.4	ESE	12.9	ESE			●	13		
14	1003.1	1007.5	21.2	24.2	19.3	17.9	71	39		10.8		1.5	1.0	0.5			6.3	9.6	NW	13.9	NW			● =	14		
15	1012.9	1017.3	20.5	23.7	17.0	12.8	53	28		8.9		0.0	0.0	0.0			4.9	8.6	ENE	11.3	ENE			●	15		
16	1011.8	1016.2	19.9	22.2	17.3	15.8	68	51		4.3		12.5	10.0	2.5			7.3	13.2	S	19.5	S			●	16		
17	1007.1	1011.5	19.9	22.9	15.7	16.8	72	55		11.5		45.0	12.0	4.0			7.8	11.9	NW	18.0	NW			● = ∞	17		
18	1011.4	1016.0	14.2	17.1	12.2	12.3	76	59		0.0		25.0	8.5	3.0			6.3	11.4	NW	17.0	NW			●	18		
19	1017.8	1022.3	17.2	22.0	13.3	9.8	51	31		12.2		0.0	0.0	0.0			6.0	9.6	NW	13.4	NW			● =	19		
20	1017.0	1021.5	18.9	22.9	12.6	13.1	61	41		9.9		0.0	0.0	0.0			5.0	8.6	SSE	12.9	SSE			● =	20		
21	1006.7	1011.1	21.7	23.2	19.0	23.9	92	71		0.0		162.5	37.5	13.0			6.8	13.6	SSW	21.6	S			●	21		
22	1006.3	1010.7	20.0	23.6	16.6	19.0	82	61		3.0		0.5	0.5	0.5			2.7	5.8	NNW	9.3	NNW			● =	22		
23	1007.4	1011.9	17.4	22.8	13.9	17.5	88	65		0.7		86.0	31.0	9.0			2.9	6.9	NNW	10.8	NNW			● =	23		
24	1007.0	1011.4	19.2	20.4	17.8	21.3	96	94		0.0		60.5	28.0	7.0			2.6	7.0	NE	8.7	NNE			●	24		
25	1009.4	1013.9	19.6	20.4	19.0	21.6	95	93		0.0		30.5	4.0	2.0			3.9	7.9	NE	10.3	NE			●	25		
26	1009.4	1013.8	20.1	20.9	19.4	22.2	94	84		0.0		69.0	11.5	3.0			3.1	6.7	E	9.3	E			●	26		
27	1000.6	1005.0	21.2	24.2	19.5	23.5	93	74		0.0		67.5	26.0	8.0			3.4	8.2	S	10.8	S			● =	27		
28	999.1	1003.5	19.5	23.5	16.9	16.5	72	58		5.4		0.0	0.0	0.0			7.2	12.0	NW	15.9	NW			●	28		
29	1007.0	1011.5	18.6	21.9	16.1	10.7	50	33		12.2		0.0	0.0	0.0			7.8	12.1	NW	17.0	NNW			●	29		
30	1011.7	1016.2	18.9	23.7	15.6	13.9	64	49		8.4		0.0	0.0	0.0			2.9	5.9	SSE	8.7	S			●	30		
上旬	1009.7	1014.2	18.8	21.6	16.6	17.5	81			14.6		122.0					5.0	18.1	4.2	2.2	3.9	1.4	月最大24時間降水量		最低海面気圧		
中旬	1010.8	1015.3	18.8	22.0	15.7	14.8	68			63.7		147.0					5.9	14.2	(北)		3.1	期間		hPa		起日	
下旬	1006.5	1010.9	19.6	22.5	17.4	19.0	83			29.7		476.5					4.3	7.2	(西)風向別頻度%(東)		4.3	163.0	21日3時		1000.8	起日	
月	1009.0	1013.4	19.1	22.0	16.5	17.1	77			108.0		745.5					5.1	4.6	(南)(0.0)		5.1	起日	21	~22日3時		1000.8	起日
平年	1010.3	1014.7	17.7	21.1	14.2	14.8	72			137.9		421.7					5.9	3.6	6.8	8.5	7.6	5.3	可照時間		h	日照率	28%

階級別	気温 ℃						日降水量 mm					日最深積雪 cm					日最大風速 m/s 日平均雲量					日数	不照	大気現象			現象		平年
	最高 <0	平均 <0	最低 <0	最高 ≧25	平均 ≧25	最低 ≧30	最高 ≧35	≧0.0	≧0.5	≧1.0	≧10	≧30	≧0	≧10	≧20	≧50	≧100	≧10	≧15	≧30	<15			≧8.5	雪	霧	雷	霜	
日数	0	0	0	1	0	0	0	29	20	19	14	9						11	1	0									
平年	0.0	0.0	0.0	1.8	0.0	0.0	0.0	21.0	14.2	13.0	7.8	4.2						7.6	0.7	0.0									

# 気 象 月 表

地点番号 47837 地点名 種子島 (鹿児島県)

気象官署名 鹿児島地方気象台 2016年(平成28年)4月

日付	平均気圧		気温			平均 雲量 hPa	相対 湿度		平均 雲量 10分 比	日照 時間 h	全天 日射 量 MJ/m <sup>2</sup>	降 水 量			最深 積雪 cm	降雪 深さ 合計 cm	風 速				天 気 概 況		大気現象	日付		
	現地 hPa	海面 hPa	平均 ℃	最高 ℃	最低 ℃		平均 %	最小 %				mm	1時間 mm	10分 mm			平均 m/s	最大		最大瞬間		昼 06:00~18:00			夜 18:00~06:00	
													m/s	m/s	風向 16方位	m/s	風向 16方位									
1	1006.8	1011.2	18.8	20.5	17.3	17.4	80	70		4.9		1.0	0.5	0.5			8.0	12.3	SW	16.1	S			●	1	
2	1014.0	1018.4	19.5	22.9	15.6	17.5	78	63		5.4		0.0	0.0	0.0			4.8	9.3	E	12.9	ENE			●	2	
3	1011.9	1016.3	20.0	24.2	17.6	18.4	79	58		3.1		2.5	2.0	1.0			3.8	7.1	SE	10.3	SE			●	3	
4	1005.4	1009.8	19.7	21.7	18.1	20.3	89	82		0.8		23.5	10.5	3.0			8.3	13.4	WSW	17.1	W			● =	4	
5	1010.8	1015.2	18.0	19.9	17.1	14.6	71	52		3.4		0.0	0.0	0.0			6.6	8.7	WNW	13.1	W			●	5	
6	1012.9	1017.3	19.7	21.9	15.8	16.8	73	51		0.5		-	-	-			3.5	7.2	NW	10.5	SE			=	6	
7	1007.9	1012.2	22.4	24.6	18.5	23.8	88	78		2.8		0.5	0.5	0.5			10.0	15.0	SW	22.1	SSW			● =	7	
8	1010.2	1014.6	17.6	18.6	15.7	17.0	84	72		0.0		1.0	0.5	0.5			4.7	9.8	WNW	14.0	WNW			● =	8	
9	1010.1	1014.6	16.9	19.2	14.6	17.0	89	77		0.0		1.5	0.5	0.5			3.3	7.6	SE	13.4	SE			● =	9	
10	1007.2	1011.6	17.3	18.9	15.3	17.6	89	71		0.0		17.5	5.5	1.5			3.2	8.0	ENE	11.9	NNE			●	10	
11	1010.7	1015.1	18.6	23.0	15.3	15.4	72	47		4.6		-	-	-			4.1	7.2	ENE	9.6	ENE			∞	11	
12	1012.4	1016.8	18.3	21.3	17.1	14.2	67	50		3.2		0.0	0.0	0.0			5.4	8.5	E	15.3	E			●	12	
13	1004.3	1008.7	19.7	21.4	17.3	20.7	90	72		0.0		24.0	15.0	9.0			4.1	7.3	SE	11.7	SE			● =	13	
14	1003.0	1007.3	20.6	23.1	17.4	21.0	87	76		10.5		5.5	4.0	1.0			3.7	10.3	NW	12.4	NW			● =	14	
15	1012.9	1017.3	19.5	23.3	15.9	15.5	70	38		11.0		-	-	-			4.4	11.0	ENE	15.3	ENE			=	15	
16	1012.5	1016.9	19.1	22.2	14.8	15.8	71	53		5.0		10.5	9.5	4.5			5.8	10.8	SE	18.3	SSE			●	16	
17	1007.1	1011.5	19.3	22.0	16.8	17.1	76	65		9.4		9.0	8.5	3.5			9.3	16.0	SW	22.9	WSW			● =	17	
18	1011.4	1015.9	15.0	17.0	11.3	12.5	74	57		0.0		3.5	1.0	0.5			5.0	12.5	NW	16.5	NW			●	18	
19	1017.5	1022.0	17.1	21.5	9.8	12.1	63	36		12.3		-	-	-			4.2	8.8	NNW	11.0	NNW			=	19	
20	1017.4	1021.8	18.6	23.3	12.0	14.1	68	41		11.3		-	-	-			3.9	7.4	SE	12.2	SE			=	20	
21	1006.8	1011.1	22.4	26.3	18.7	23.4	86	73		3.2		14.0	11.5	4.0			9.6	16.1	WSW	24.1	SSW			● =	21	
22	1006.3	1010.7	20.2	21.9	19.2	18.8	80	69		1.8		0.5	0.5	0.5			6.4	9.6	W	11.9	WSW			● =	22	
23	1007.5	1011.9	17.7	21.6	13.2	16.6	83	50		0.3		31.5	9.0	3.0			3.8	8.3	NW	11.9	WNW			● =	23	
24	1007.5	1011.9	17.2	18.0	16.2	18.9	96	94		0.0		37.0	7.5	2.5			3.3	5.8	E	12.7	NE			● =	24	
25	1009.5	1013.9	18.5	19.8	17.8	20.3	95	91		0.0		39.5	15.0	3.5			3.8	7.1	ENE	12.6	NE			● =	25	
26	1009.2	1013.6	20.6	23.5	19.3	21.8	90	76		0.2		10.0	6.5	2.5			5.8	8.6	E	14.1	E			●	26	
27	1000.7	1005.1	21.5	24.2	19.5	23.8	93	84		0.7		31.5	12.0	4.5			6.9	14.3	W	18.2	W			● =	27	
28	998.8	1003.1	19.7	21.2	17.9	18.0	78	63		5.0		0.0	0.0	0.0			12.2	16.5	WSW	20.6	WSW			● =	28	
29	1006.7	1011.1	18.6	20.7	15.0	13.1	62	43		12.5		-	-	-			8.2	12.0	NNW	14.8	WNW				29	
30	1011.7	1016.2	18.9	24.4	13.8	14.6	68	43		9.9		-	-	-			3.2	7.6	SW	10.2	SE				30	
上旬	1009.7	1014.1	19.0	21.2	16.6	18.0	82			20.9		47.5					5.6	4.9	2.6	0.6	3.1	5.4	月最大24時間降水量		最低海面気圧	
中旬	1010.9	1015.3	18.6	21.8	14.8	15.8	74			67.3		52.5					5.0	15.7			7.6	66.0	期間		起日	
下旬	1006.5	1010.9	19.5	22.2	17.1	18.9	83			33.6		164.0					6.3	12.9	(北) (西)風向別頻度%(東) (南)(0.0)		9.7	15.0	24日7時 ~25日7時	hPa	起日	
月	1009.0	1013.4	19.0	21.7	16.1	17.6	80			121.8		264.0					5.6	2.8			15.0	起日	24	1001.1	28	
半年	1010.3	1014.7	17.8	20.8	14.5	14.6	72			150.6		210.7					6.0	1.3	1.8	4.7	3.3	8.6	可照時間	h	日照率	32%

階級別	気温 ℃								日降水量 mm					日最深積雪 cm					日最大風速 m/s					日平均雲量	日数	不照	大気現象			現象	半年
	最高 ≦0	平均 ≦0	最低 ≦0	最高 ≧25	平均 ≧25	最低 ≧25	最高 ≧30	最高 ≧35	≧0.0	≧0.5	≧1.0	≧10	≧30	≧0	≧10	≧20	≧50	≧100	≧10	≧15	≧30	<1.5	≧8.5				雪	霧	雷		
日数	0	0	0	1	0	0	0	0	23	19	17	10	4						12	4	0										
半年	0.0	0.0	0.0	1.1	0.0	0.0	0.0	0.0	18.3	12.7	11.0	5.9	2.1						9.8	1.5	0.0										

# 気 象 月 表

地点番号 47909 地点名 名瀬 (鹿児島県)

気象官署名 名瀬測候所 2016年(平成28年)4月

日付	平均気圧		気温			平均蒸気圧 hPa	相対湿度		平均雲量 10分比	日照時間 h	全日射量 MJ/m <sup>2</sup>	降水量			最深積雪 cm	降雪深さ 合計 cm	風速				天気概況		大気現象	日付				
	現地 hPa	海面 hPa	平均 ℃	最高 ℃	最低 ℃		平均 %	最小 %				最大					平均 m/s	最大		最大瞬間		昼 06:00~18:00			夜 18:00~06:00			
						mm			1時間 mm	10分 mm	m/s	風向 16方位	m/s	風向 16方位														
																			天気概況									
1	1012.9	1013.8	19.5	21.9	16.4	16.4	72	61	6.8	3.2	13.18	1.0	1.0	0.5	-	-	2.7	5.5	N	10.5	NNW	晴後曇	晴後一時曇	●	1			
2	1016.7	1017.6	19.1	23.7	14.8	17.3	79	62	8.0	5.3	14.44	0.0	0.0	0.0	-	-	1.8	3.2	ESE	7.0	E	曇後一時晴	晴	●	2			
3	1015.2	1016.1	19.8	23.2	16.5	18.1	79	59	5.3	6.1	16.34	0.0	0.0	0.0	-	-	2.4	5.8	S	9.9	SSE	晴後時々曇	曇後時々雨	●	3			
4	1011.6	1012.5	21.0	23.5	18.4	21.9	88	79	10.0	0.0	4.07	5.5	3.5	1.5	-	-	2.8	7.0	S	11.8	S	雨時々曇	曇一時晴	● =	4			
5	1014.8	1015.7	20.4	23.0	18.3	19.8	83	68	10.0	0.3	7.02	0.0	0.0	0.0	-	-	1.4	2.9	SSE	5.0	NNE	曇	曇後一時雨	●	5			
6	1015.6	1016.5	22.0	26.5	19.1	23.9	91	74	9.0	2.2	10.54	29.0	20.5	10.0	-	-	2.1	5.6	S	11.5	SSW	曇時々雨一時晴	雨時々曇一時晴	● =	6			
7	1013.5	1014.4	25.3	29.7	22.0	24.2	76	55	5.5	10.8	23.45	0.0	0.0	0.0	-	-	4.9	8.5	S	15.5	S	晴	晴後曇一時雨	● =	7			
8	1013.6	1014.5	21.9	25.4	19.5	23.7	90	75	10.0	0.2	4.69	30.0	18.5	7.0	-	-	1.6	4.7	N	9.4	N	雨後曇	曇一時雨	●	8			
9	1011.8	1012.7	20.9	23.1	19.1	22.7	92	84	9.8	0.1	5.36	5.5	5.0	2.0	-	-	1.5	3.5	S	5.7	S	曇時々雨	曇後時々雨	● =	9			
10	1008.8	1009.7	20.9	25.5	17.9	21.4	87	66	10.0	1.5	8.98	13.5	7.0	2.5	-	-	2.2	6.4	W	15.1	W	曇時々雨一時晴	雨一時曇	● =	10			
11	1013.1	1014.0	19.2	22.3	17.0	18.3	83	62	10.0	0.2	9.80	6.5	2.0	0.5	-	-	1.5	3.4	E	6.6	E	曇時々雨	曇後一時雨	●	11			
12	1013.1	1014.0	19.1	20.2	17.0	18.2	82	67	10.0	0.0	3.66	9.0	3.5	1.0	-	-	2.4	5.6	SE	12.0	SE	雨時々曇	雨	● =	12			
13	1006.0	1006.9	21.4	23.3	19.0	22.7	89	80	10.0	0.0	4.51	9.0	3.0	1.0	-	-	3.2	5.2	SE	9.8	SE	曇時々雨	雨時々曇	● =	13			
14	1007.7	1008.6	22.1	23.8	19.7	20.7	78	66	7.3	1.6	10.49	0.5	0.5	0.5	-	-	4.0	7.5	NNW	13.0	N	曇時々晴	晴後曇	●	14			
15	1015.3	1016.2	22.0	26.5	19.2	17.4	66	42	7.8	5.3	15.60	-	-	-	-	-	2.8	6.0	NNW	10.2	SE	曇後晴	曇時々晴	●	15			
16	1013.9	1014.8	21.9	23.9	20.8	21.2	80	71	9.5	0.5	8.21	0.5	0.5	0.5	-	-	4.9	8.5	S	16.3	SE	曇	雨時々曇	●	16			
17	1012.7	1013.6	20.8	23.4	16.7	18.8	77	59	6.5	8.8	23.27	14.5	8.5	6.5	-	-	3.8	9.2	SSW	16.8	SSW	晴時々曇	晴時々曇一時雨	● =	17			
18	1014.6	1015.5	17.6	18.5	16.4	18.1	90	82	9.5	0.0	1.52	21.5	7.5	5.5	-	-	1.8	4.4	N	8.5	NNW	雨一時曇	雨後時々曇	● =	18			
19	1021.0	1021.9	19.0	23.0	14.6	14.2	66	40	6.8	8.3	22.76	2.5	2.5	0.5	-	-	2.6	5.9	N	9.8	N	晴一時曇	晴後一時曇	●	19			
20	1019.7	1020.6	19.2	23.2	13.6	16.8	76	55	8.3	7.2	20.50	0.5	0.5	0.5	-	-	3.0	6.0	SSE	11.3	SE	晴後一時曇	雨時々曇	●	20			
21	1012.0	1012.9	24.8	28.1	20.9	25.5	82	67	7.8	3.9	13.87	5.0	3.5	3.0	-	-	5.7	9.0	SSW	17.7	S	晴時々曇一時雨	曇時々雨一時晴、雷を伴う	● K	21			
22	1010.7	1011.6	23.2	25.7	21.7	25.6	90	80	10.0	0.1	6.08	5.0	3.0	3.0	-	-	1.4	3.7	WNW	8.4	NW	雨後曇	曇	● K	22			
23	1010.4	1011.3	25.0	29.4	21.3	25.5	81	63	9.8	5.8	20.19	23.5	18.0	6.0	-	-	3.3	8.1	S	14.8	SSW	曇一時晴	曇時々雨、雷を伴う	● K	23			
24	1011.0	1011.9	22.7	24.5	21.3	24.8	90	80	10.0	0.0	4.58	8.5	5.5	1.5	-	-	1.6	5.6	S	7.1	S	曇時々雨	雨後曇	● K	24			
25	1011.8	1012.7	24.0	26.5	22.0	25.3	85	74	10.0	0.6	8.42	0.0	0.0	0.0	-	-	2.3	6.4	S	9.2	S	曇	曇時々雨	●	25			
26	1010.5	1011.4	24.3	27.9	21.9	26.5	88	71	9.5	2.4	11.43	1.0	0.5	0.5	-	-	1.6	3.9	SSE	6.9	SSE	曇時々晴一時雨	曇後一時雨	●	26			
27	1005.6	1006.5	23.9	25.6	22.1	25.5	86	79	9.8	0.1	3.15	29.0	6.5	3.0	-	-	2.1	5.5	S	10.4	S	雨後一時曇、雷を伴う	曇	● K	27			
28	1006.0	1006.9	20.8	22.7	19.9	17.6	72	63	9.5	2.2	11.79	0.0	0.0	0.0	-	-	2.9	5.0	NNW	11.7	NW	曇時々晴	曇時々晴一時雨	●	28			
29	1011.4	1012.3	20.9	23.8	17.0	15.6	64	49	5.8	9.5	24.00	2.5	2.0	0.5	-	-	4.0	7.3	NNW	12.9	N	晴	晴一時曇	●	29			
30	1015.0	1015.9	19.8	24.4	15.5	16.8	74	54	5.8	6.7	17.28	-	-	-	-	-	2.3	5.0	S	8.4	S	薄曇時々晴	晴時々薄曇	●	30			
上旬	1013.5	1014.4	21.1	24.6	18.2	20.9	84		8.4	29.7	10.8	84.5			-	-	2.3	1.9	6.5	12.6	6.5	3.6	月最大24時間降水量		最低海面気圧			
中旬	1013.7	1014.6	20.2	22.8	17.4	18.6	79		8.6	31.9	12.0	64.5			-	-	3.0	2.1		1.4	mm		期間		hPa			
下旬	1010.4	1011.3	22.9	25.9	20.4	22.9	81		8.8	31.3	12.1	74.5			-	-	2.7	1.9	(西)風向別頻度%(東)		1.5	31.5	23日21時		起日			
月	1012.5	1013.4	21.4	24.4	18.7	20.8	81		8.6	92.9	11.6	223.5			-	-	2.7	1.5	(南)(0.0)		3.2	起日	24	~24日15時		1002.1	起日	
平年	1013.8	1014.8	19.8	23.1	16.7	17.2	73		7.9	107.5	13.0	229.0			-	-	2.5	1.9	6.5	26.3	14.2	8.2	日照時間		h		日照率	24%

階級別	気温 ℃								日降水量 mm					日最深積雪 cm					日最大風速 m/s					日数	日照	大気現象			箱	現象	平年
	最高 ≦0	平均 ≦0	最低 ≦0	最高 ≧25	平均 ≧25	最低 ≧25	最高 ≧30	最高 ≧35	≧0.0	≧0.5	≧1.0	≧10	≧30	≧0	≧10	≧20	≧50	≧100	≧10	≧15	≧30	<1.5	≧8.5			雪	霧	雷			
	0	0	0	11	2	0	0	0	28	22	19	7	1	0	0	0	0	0	0	0	0	0	0								
日数	0	0	0	11	2	0	0	0	28	22	19	7	1	0	0	0	0	0	0	0	0	0	0	18							
平年	0.0	0.0	0.0	6.6	0.4	0.0	0.1	0.0	22.7	15.0	13.6	6.7	2.3	0.0	0.0	0.0	0.0	0.0	0.1	0.0	0.0	0.0	0.5	16.0	5.9	0.0	0.0	2.6			

# 気 象 月 表

地点番号 47942 地点名 沖永良部 (鹿児島県)

気象官署名 鹿児島地方気象台

2016年(平成28年)4月

日付	平均気圧		気温			平均蒸気圧 hPa	相対湿度		平均雲量 10分比	日照時間 h	全日射量 MJ/m <sup>2</sup>	降水量			最深積雪 cm	降雪深さ 合計 cm	風速				天気概況				大気現象	日付			
	現地 hPa	海面 hPa	平均 ℃	最高 ℃	最低 ℃		平均 %	最小 %				最大					平均 m/s	最大		最大瞬間		昼 06:00~18:00	夜 18:00~06:00						
						mm			1時間 mm	10分 mm	m/s	風向 16方位	m/s	風向 16方位															
1	1011.2	1014.7	19.6	22.3	17.8	16.6	73	54		9.6		-	1.5	0.0			5.3	7.4	NW	9.8	NW			=	∞	1			
2	1014.3	1017.8	20.1	23.1	17.2	15.4	66	51		9.9		0.0	0.0	0.0			2.3	4.9	N	6.7	N			●	=	∞	2		
3	1012.9	1016.3	20.4	22.7	17.3	18.9	79	64		8.9		0.0	0.0	0.0			4.5	8.7	SSW	10.8	SSW			●	=		3		
4	1009.9	1013.4	20.6	22.2	18.8	23.1	95	89		0.0		5.5	1.5	0.5			4.7	11.2	SSW	13.4	SSW			●	=		4		
5	1012.4	1015.9	20.1	21.7	18.3	22.4	95	87		0.0		0.0	0.0	0.0			2.0	3.5	SE	5.7	E			●	=		5		
6	1013.1	1016.5	22.2	25.1	20.3	25.9	97	85		1.8		0.0	0.0	0.0			4.8	7.0	S	8.7	S			●	=		6		
7	1012.1	1015.5	23.5	26.2	21.7	26.4	92	81		10.1		0.0	0.0	0.0			7.6	10.0	S	12.9	S			●	=		7		
8	1011.2	1014.6	22.1	27.0	21.0	25.9	97	76		1.0		19.0	11.0	5.5			3.8	6.8	SSW	8.7	W			●	=		8		
9	1009.0	1012.4	21.1	22.8	20.4	24.8	99	95		0.0		36.0	21.5	9.5			3.2	6.2	E	8.2	ENE			●	=		9		
10	1006.8	1010.2	21.5	24.1	18.7	23.6	92	78		3.5		28.5	8.5	4.5			5.1	10.2	NE	12.3	NE			●	=		10		
11	1009.9	1013.4	19.8	22.4	17.3	19.2	83	72		0.8		14.5	3.5	1.5			7.5	13.2	NE	16.5	NE			●	=		11		
12	1009.5	1013.0	19.9	20.9	19.2	20.1	86	74		0.0		0.0	0.0	0.0			8.0	10.4	E	14.4	ENE			●	=		12		
13	1003.6	1007.0	21.4	23.0	20.2	24.6	97	90		0.0		3.0	2.0	0.5			4.7	7.3	ESE	9.3	SSE			●	=		13		
14	1006.1	1009.5	21.9	24.4	20.0	22.3	85	73		8.6		2.5	1.5	0.5			6.0	8.4	NNW	11.8	NW			●	=		14		
15	1012.6	1016.1	21.7	25.0	20.1	19.7	76	56		8.3		0.0	0.0	0.0			4.6	8.5	ESE	10.8	ESE			●	=	∞	15		
16	1011.0	1014.4	21.9	23.6	20.7	23.2	88	81		0.8		0.0	0.0	0.0			6.4	9.2	SSE	11.8	SSE			●	=		16		
17	1010.4	1013.9	21.1	23.0	18.8	20.0	80	63		9.1		20.0	10.5	5.0			6.2	10.1	NNW	13.9	NW			●	=	∞	17		
18	1011.2	1014.7	19.6	21.2	18.4	21.4	94	80		0.1		28.5	8.5	4.5			4.9	8.5	NNE	11.8	NNE			●	=		18		
19	1018.0	1021.5	20.2	23.5	17.8	16.4	70	56		10.2		0.5	0.5	0.5			6.7	8.8	NNE	11.3	NNE			●	=		19		
20	1016.6	1020.0	20.9	23.9	18.2	19.3	77	61		7.3		0.0	0.0	0.0			6.1	8.3	ESE	10.8	ESE			●	=		20		
21	1010.4	1013.8	23.1	25.7	21.9	26.7	95	84		2.9		-	-	-			7.1	10.8	SSE	13.4	S			=			21		
22	1008.6	1012.0	23.0	25.8	21.2	26.2	94	77		0.2		7.0	7.0	4.5			3.4	7.0	SSW	12.3	WNW			●	=		22		
23	1008.5	1011.9	23.3	25.9	21.1	27.5	96	87		1.9		0.0	0.0	0.0			5.1	9.4	SSW	11.8	S			●	=		23		
24	1009.0	1012.4	22.3	24.4	21.1	26.3	98	93		0.0		19.0	6.5	5.5			3.0	6.7	WNW	10.3	WNW			●	=		24		
25	1009.6	1013.0	23.1	25.5	21.7	26.4	93	84		4.3		0.0	0.0	0.0			4.4	8.0	SSW	9.3	SSW			●	=		25		
26	1008.4	1011.8	23.5	26.4	22.1	27.7	96	85		2.5		0.0	0.0	0.0			3.4	5.4	SSE	7.2	SSW			●	=		26		
27	1004.0	1007.4	23.5	26.8	21.6	27.1	94	79		0.7		0.0	0.0	0.0			5.0	8.9	SW	13.9	SW			●	=		27		
28	1004.9	1008.3	20.9	23.3	19.1	18.1	73	59		7.3		0.0	0.0	0.0			7.9	10.1	NW	13.9	WNW			●	=	∞	28		
29	1009.6	1013.0	21.0	24.2	18.3	16.5	67	51		9.3		0.0	0.0	0.0			6.6	12.1	NW	15.4	NNW			●	=	∞	29		
30	1012.4	1015.9	20.8	23.8	16.5	17.1	70	56		7.4		0.0	0.0	0.0			2.6	5.0	SSE	7.2	S			●	=	∞	30		
上旬	1011.3	1014.7	21.1	23.7	19.2	22.3	89			44.8		89.0					4.3	6.0	5.0	6.0		3.2	3.1	月最大24時間降水量				最低海面気圧	
中旬	1010.9	1014.4	20.8	23.1	19.1	20.6	84			45.2		69.0					6.1	6.0				7.1		mm		期間		hPa	
下旬	1008.5	1012.0	22.5	25.2	20.5	24.0	88			36.5		26.0					4.9	4.2	(西)風向別頻度%(東)			7.6	54.5	8日15時		起日			
月	1010.2	1013.7	21.5	24.0	19.6	22.3	87			126.5		184.0					5.1	2.6	(南)(0.0)			7.6	起日	9	~9日15時		1003.5		
平年	1011.4	1014.8	20.4	22.9	18.1	18.5	76			135.0		183.2					5.6	2.6	16.7	11.3		7.4	3.8	日照時間		h		日照率 33%	

階級別	気温 ℃								日降水量 mm					日最深積雪 cm					日最大風速 m/s					日数	不照	大気現象			現象	平年
	最高 <0	平均 <0	最低 <0	最高 ≧15	平均 ≧25	最低 ≧25	最高 ≧30	最高 ≧35	≧0.0	≧0.5	≧1.0	≧10	≧30	≧0	≧10	≧20	≧50	≧100	≧10	≧15	≧30	<1.5	≧8.5			雪	霧	雷		
日数	0	0	0	10	0	0	0	0	28	12	11	7	1						9	0	0				6				雪	初凍
平年	0.0	0.0	0.0	4.7	0.1	0.0	0.0	0.0	20.7	12.5	11.4	5.4	1.9						7.9	0.3	0.0				4.8				雪	初凍



# 地域気象観測降水量月報

鹿児島県 (88) 2016年4月  
 単位: mm 1/3頁

観測所名 日付	阿久根	出水	大口	紫尾山	さつま柏原	中甕	川内	溝辺	八重山	東市来	牧之原	鹿児島	輝北	大隅	加世田	吉ヶ別府
1	0.5	1.0	14.5	4.5	7.0	0.0	3.0	0.0	7.0	1.0	4.0	0.5	3.0	3.0	6.0	2.0
2	0.0	0.0	0.0	0.0	0.0	0.0	0.0	0.0	0.0	0.0	0.0	0.0	0.0	0.0	0.0	0.5
3	4.0	1.5	1.0	6.5	3.0	8.0	4.0	2.0	5.0	4.5	2.5	5.0	2.0	2.5	5.0	3.0
4	4.0	4.0	18.0	17.5	15.5	6.5	11.0	13.5	13.5	12.5	15.5	20.5	12.0	12.0	15.0	17.0
5	0.0	0.0	0.0	0.0	0.0	0.0	0.0	0.0	0.0	0.0	0.0	0.0	0.0	0.0	0.0	0.0
6	1.0	1.0	2.5	4.0	2.5	4.0	2.0	1.0	1.5	0.5	0.5	1.0	1.0	0.0	0.0	0.5
7	20.0	27.0	40.5	56.5	21.5	9.5	13.0	18.5	12.0	4.0	27.0	14.0	24.5	26.0	6.5	9.5
8	0.0	0.5	0.5	0.5	0.5	0.0	0.5	0.5	1.5	1.0	4.0	2.5	4.5	3.0	4.5	4.5
9	0.0	0.0	0.5	0.5	0.5	1.0	0.5	1.0	1.5	0.5	0.0	0.0	0.0	0.5	0.5	1.0
10	3.5	2.5	7.5	9.0	8.5	6.0	8.0	6.5	8.0	5.5	8.0	7.5	10.0	9.0	9.0	10.5
11	0.0	0.0	0.0	0.0	0.0	0.0	0.0	0.0	0.0	0.5	0.0	0.0	0.0	0.0	0.0	0.0
12	0.0	0.0	0.0	0.0	0.0	0.0	0.0	0.0	0.0	0.0	0.0	0.0	0.0	0.0	0.0	0.0
13	1.0	1.0	0.5	2.0	1.0	1.5	1.0	0.5	1.0	2.0	2.0	1.5	3.0	4.0	0.0	2.5
14	0.0	0.0	0.0	0.0	0.5	0.0	0.0	0.0	0.0	0.0	0.0	0.0	0.0	0.0	0.0	0.0
15	0.0	0.0	0.0	0.0	0.0	0.0	0.0	0.0	0.0	0.0	0.0	0.0	0.0	0.0	0.0	0.0
16	6.0	4.0	9.0	7.5	7.0	24.0	7.0	7.5	11.0	7.5	6.0	11.0	9.0	7.0	6.5	9.5
17	37.5	20.5	54.0	49.0	43.5	51.5	45.5	38.0	41.5	21.5	29.0	45.0	30.5	54.0	47.5	51.5
18	0.0	0.0	0.5	1.0	0.5	0.5	0.0	1.5	0.0	0.5	0.5	0.0	0.5	0.5	0.0	1.5
19	0.0	0.0	0.0	0.0	0.0	0.0	0.0	0.0	0.5	0.0	0.0	0.0	0.0	0.0	0.0	0.0
20	0.0	0.0	0.0	0.0	0.0	0.0	0.0	0.0	0.0	0.0	0.0	0.0	0.0	0.0	0.0	0.0
21	86.5	80.0	84.0	88.5	77.0	116.0	55.0	66.0	73.0	57.0	108.0	74.5	72.0	84.0	57.0	63.5
22	0.0	0.0	0.0	0.5	0.0	0.0	0.0	0.0	0.0	0.0	0.0	0.0	0.0	0.0	0.0	0.5
23	4.5	5.5	9.5	8.5	13.5	5.0	16.0	17.5	17.0	15.0	13.5	14.0	10.0	11.5	13.5	12.0
24	13.5	11.5	21.0	19.5	25.0	13.5	24.0	23.5	26.5	31.5	39.0	48.0	49.0	51.5	37.5	61.0
25	16.0	15.0	14.5	21.5	20.0	10.5	19.0	21.5	18.5	22.0	25.5	26.0	30.5	24.5	13.5	24.5
26	2.0	1.5	4.0	4.0	6.0	7.0	7.5	6.5	11.0	7.5	11.0	5.0	13.5	14.0	12.5	17.0
27	12.5	13.5	28.5	37.0	31.5	18.0	23.5	41.5	33.5	15.0	24.0	25.5	29.5	39.0	14.5	69.5
28	1.0	6.5	1.5	8.5	3.5	0.5	1.0	1.5	5.5	0.5	1.5	1.0	1.5	0.0	0.0	0.0
29	0.0	0.0	0.0	0.0	0.0	0.0	0.0	0.0	0.0	0.0	0.0	0.0	0.0	0.0	0.0	0.0
30	0.0	0.0	0.0	0.0	0.0	0.0	0.0	0.0	0.0	0.0	0.0	0.0	0.0	0.0	0.0	0.0
31																
最大日降水量	86.5	80.0	84.0	88.5	77.0	116.0	55.0	66.0	73.0	57.0	108.0	74.5	72.0	84.0	57.0	69.5
起日	21	21	21	21	21	21	21	21	21	21	21	21	21	21	21	27
最大1時間降水量	39.0	34.5	27.0	29.5	27.0	28.0	23.5	25.0	31.0	31.5	50.5	33.0	33.5	19.0	24.5	30.5
起日 時分	21 14:38	21 14:48	17 03:43	21 15:32	21 15:45	21 06:47	17 03:25	21 16:22	21 16:05	21 16:03	21 16:47	21 16:45	21 17:15	17 03:08	21 16:51	21 17:51
最大10分間降水量	13.5	10.5	12.0	15.5	16.0	14.5	12.0	10.5	10.0	11.5	21.0	13.0	13.0	6.5	7.5	8.5
起日 時分	21 14:22	21 14:31	21 14:56	21 14:43	21 14:57	21 14:16	21 14:58	21 15:33	21 15:14	21 15:13	21 16:15	21 15:55	21 16:25	21 16:53	21 16:31	21 17:02
上旬合計	33.0	37.5	85.0	99.0	59.0	35.0	42.0	43.0	50.0	29.5	61.5	51.0	57.0	56.0	46.5	48.5
中旬合計	44.5	25.5	64.0	59.5	52.5	77.5	53.5	47.5	54.0	32.0	37.5	57.5	43.0	65.5	54.0	65.0
下旬合計	136.0	133.5	163.0	188.0	176.5	170.5	146.0	178.0	185.0	148.5	222.5	194.0	206.0	224.5	148.5	248.0
月合計	213.5	196.5	312.0	346.5	288.0	283.0	241.5	268.5	289.0	210.0	321.5	302.5	306.0	346.0	249.0	361.5
1mm以上日数	15	16	15	17	16	15	16	16	18	15	16	16	17	15	14	17
10mm以上日数	6	6	8	7	8	6	8	8	10	7	9	9	10	9	8	9
30mm以上日数	2	1	3	4	3	2	2	3	3	2	2	3	4	4	3	4
50mm以上日数	1	1	2	2	1	2	1	1	1	1	1	1	1	3	1	4
70mm以上日数	1	1	1	1	1	1	0	0	1	0	1	1	1	1	0	0
100mm以上日数	0	0	0	0	0	1	0	0	0	0	1	0	0	0	0	0

# 地域気象観測降水量月報

鹿児島県 (88) 2016年4月  
 単位: mm 2/3頁

観測所名 日付	志布志	喜入	鹿屋	肝付前田	枕崎	指宿	内之浦	田代	佐多	種子島	中種子	上中	屋久島	尾之間	中之島	平島
1	4.5	4.0	6.0	3.0	0.5	0.5	10.0	6.0	8.0	1.0	2.5	0.5	1.5	1.0	2.5	1.0
2	0.0	0.0	0.0	0.0	0.0	0.0	0.5	0.0	0.0	0.0	0.0	0.0	0.0	0.0	1.0	0.0
3	1.0	3.0	2.5	2.0	9.5	4.0	2.0	4.5	8.5	2.5	5.5	14.5	12.5	13.0	7.5	3.5
4	14.0	12.0	18.0	20.5	17.5	23.5	17.5	19.0	24.5	23.5	13.0	5.5	9.0	21.5	10.5	5.5
5	0.0	0.0	0.0	0.0	0.0	0.0	0.0	0.0	0.0	0.0	0.0	0.0	0.0	0.0	0.0	0.0
6	0.0	0.5	0.0	0.0	0.0	0.0	0.0	0.0	0.0	0.0	0.0	0.0	5.0	0.5	0.5	1.5
7	4.5	9.0	2.5	5.5	0.5	9.0	6.5	2.5	1.0	0.5	2.0	0.5	23.0	1.5	1.0	0.5
8	5.0	5.5	6.0	4.5	7.0	8.0	3.5	6.0	7.5	1.0	1.5	3.5	4.5	8.0	11.5	18.5
9	3.0	2.0	1.5	1.0	4.0	3.5	1.5	2.0	2.5	1.5	3.5	15.0	23.0	19.5	64.0	41.5
10	8.0	10.5	6.5	7.5	10.0	7.5	8.0	8.5	7.5	17.5	19.5	32.0	43.5	18.5	96.5	29.5
11	0.0	0.0	0.0	0.0	0.0	0.0	0.0	0.0	0.0	0.0	0.0	0.0	0.0	0.0	1.0	0.5
12	0.0	0.0	0.0	0.0	0.0	0.0	1.0	0.0	0.0	0.0	0.5	0.0	0.0	1.5	2.5	0.0
13	5.5	1.0	0.0	0.0	0.0	1.5	53.0	2.5	4.0	24.0	21.0	30.5	63.0	34.0	35.0	22.5
14	0.0	0.0	0.0	0.0	0.0	0.0	0.0	0.0	0.0	5.5	2.5	0.5	1.5	2.5	1.5	2.0
15	0.0	0.0	0.0	0.0	0.0	0.0	0.0	0.0	0.0	0.0	0.0	0.0	0.0	0.0	0.0	0.0
16	11.0	10.5	8.0	9.5	10.5	11.5	10.0	5.0	15.0	10.5	5.5	3.5	12.5	19.5	12.5	8.5
17	22.0	43.0	19.5	15.5	33.0	34.0	65.5	36.0	36.0	9.0	40.0	13.0	45.0	9.0	20.0	7.0
18	2.0	0.5	1.0	1.0	0.0	0.5	2.0	2.5	1.0	3.5	13.0	20.0	25.0	21.0	6.0	8.5
19	0.0	0.0	0.0	0.0	0.0	0.0	0.0	0.0	0.0	0.0	0.0	0.0	0.0	0.5	0.0	0.0
20	0.0	0.0	0.0	0.0	0.0	0.0	0.0	0.0	0.0	0.0	0.0	0.0	0.0	0.0	0.0	0.0
21	38.5	63.0	52.0	51.0	60.5	54.5	60.0	47.5	45.5	14.0	26.5	45.0	162.5	31.0	45.5	25.0
22	0.0	0.0	0.0	0.0	0.0	0.0	0.0	0.0	0.0	0.5	0.0	1.5	0.5	0.5	2.0	3.0
23	20.0	8.0	18.0	19.5	9.0	20.0	22.0	18.5	15.0	31.5	34.5	55.5	86.0	96.5	98.0	86.0
24	64.0	49.5	55.5	66.0	49.5	86.0	98.0	121.5	64.5	37.0	37.5	60.0	60.5	126.5	49.0	31.0
25	25.0	17.0	14.5	24.5	12.5	17.0	31.0	12.5	14.0	39.5	22.5	24.5	30.5	45.0	21.5	30.5
26	11.0	15.0	11.5	11.5	20.0	16.5	15.5	15.5	19.5	10.0	13.0	16.0	69.0	12.0	25.5	3.5
27	50.5	36.0	43.0	54.5	47.5	77.5	82.5	60.0	40.5	31.5	37.0	50.5	67.5	82.5	155.0	98.0
28	0.5	0.0	0.5	1.0	1.0	0.5	0.5	2.5	0.0	0.0	0.0	0.0	0.0	0.0	8.0	5.5
29	0.0	0.0	0.0	0.0	0.0	0.0	0.0	0.0	0.0	0.0	0.0	0.0	0.0	0.0	0.0	0.0
30	0.0	0.0	0.0	0.0	0.0	0.0	0.0	0.0	0.0	0.0	0.0	0.0	0.0	0.0	0.0	0.0
31																
最大日降水量	64.0	63.0	55.5	66.0	60.5	86.0	98.0	121.5	64.5	39.5	40.0	60.0	162.5	126.5	155.0	98.0
起日	24	21	24	24	21	24	24	24	24	25	17	24	21	24	27	27
最大1時間降水量	25.5	25.5	26.5	34.5	33.5	34.5	23.5	34.5	29.5	15.0	33.0	37.5	37.5	42.0	46.0	43.5
起日 時分	1 00:06	21 17:33	21 18:01	21 18:10	21 17:24	21 17:53	13 19:16	21 18:29	21 18:36	25 05:46	17 05:18	21 20:11	21 19:49	23 15:27	23 15:46	27 09:55
最大10分間降水量	9.0	13.0	16.0	16.0	14.0	15.0	13.5	12.0	11.0	9.0	13.0	20.0	13.0	13.0	18.5	13.5
起日 時分	21 17:17	21 16:43	21 17:11	21 17:20	21 16:36	21 17:08	13 18:57	21 17:44	21 17:47	13 20:53	17 05:16	21 19:43	21 19:27	23 15:17	27 10:55	27 09:30
上旬合計	40.0	46.5	43.0	44.0	49.0	56.0	49.5	48.5	59.5	47.5	47.5	71.5	122.0	84.5	194.0	101.5
中旬合計	40.5	55.0	28.5	26.0	43.5	47.5	131.5	46.0	56.0	52.5	82.5	67.5	147.0	88.0	78.5	49.0
下旬合計	209.5	188.5	195.0	228.0	200.0	272.0	309.5	278.0	199.0	164.0	171.0	253.0	476.5	394.0	404.5	282.5
月合計	290.0	290.0	266.5	298.0	292.5	375.5	490.5	372.5	314.5	264.0	301.0	392.0	745.5	566.5	677.0	433.0
1mm以上日数	17	16	16	17	14	15	18	18	17	17	18	16	19	20	22	20
10mm以上日数	9	9	8	8	9	9	11	8	9	10	11	12	14	13	13	9
30mm以上日数	3	4	3	3	4	4	6	4	4	4	4	6	9	6	7	5
50mm以上日数	2	1	2	3	1	3	5	2	1	0	0	3	6	3	4	2
70mm以上日数	0	0	0	0	0	2	2	1	0	0	0	0	2	3	3	2
100mm以上日数	0	0	0	0	0	0	0	1	0	0	0	0	1	1	1	0

### 地域気象観測降水量月報

鹿児島県 (88)      2016年4月  
単位: mm    3/3頁

観測所名	諏訪之瀬島	小宝島	宝島	笠利	名瀬	喜界島	古仁屋	天城	伊仙	冲永良部	与論島
日付											
1	0.0	0.0	0.0	0.5	1.0	0.5	0.5	0.0	0.0	0.0	0.0
2	0.0	0.0	0.0	0.0	0.0	0.0	0.0	0.0	0.0	0.0	0.0
3	2.5	1.0	1.0	0.0	0.0	0.0	1.5	1.0	0.0	0.0	0.5
4	5.0	2.0	2.5	5.5	5.5	0.0	2.0	8.0	3.5	5.5	16.0
5	0.0	0.0	0.0	0.0	0.0	0.0	0.0	0.0	0.5	0.0	97.0
6	0.5	0.0	0.0	27.5	29.0	3.0	18.0	0.5	0.5	0.0	0.0
7	0.0	0.0	0.0	0.0	0.0	0.0	0.0	0.0	0.0	0.0	0.0
8	7.0	14.0	15.0	16.0	30.0	10.0	6.0	7.5	2.5	19.0	3.5
9	63.0	14.5	11.0	6.0	5.5	17.0	11.0	21.5	19.5	36.0	11.0
10	136.0	47.5	48.5	16.5	13.5	11.0	20.0	11.0	16.5	28.5	37.0
11	3.0	6.5	13.0	5.5	6.5	11.0	9.5	4.0	9.0	14.5	27.0
12	0.5	1.5	5.0	1.5	9.0	2.5	8.0	1.0	5.5	0.0	0.5
13	33.5	33.0	30.0	2.0	9.0	3.0	7.0	2.5	1.5	3.0	1.5
14	3.0	2.5	0.5	5.5	0.5	1.5	2.5	2.0	2.0	2.5	1.0
15	0.0	0.0	0.0	0.0	0.0	0.0	0.0	0.0	0.0	0.0	0.0
16	6.0	3.0	3.0	0.0	0.5	0.0	0.5	0.0	0.0	0.0	0.0
17	9.0	8.0	17.0	5.0	14.5	5.5	7.5	9.5	2.5	20.0	11.0
18	11.0	6.0	11.5	17.0	21.5	17.5	14.0	22.0	12.0	28.5	9.5
19	0.0	0.5	0.0	2.5	2.5	2.5	2.0	1.0	0.0	0.5	1.5
20	0.0	0.0	0.0	0.0	0.5	0.0	0.0	0.0	0.0	0.0	0.0
21	31.5	15.5	26.0	0.0	5.0	0.0	1.0	0.0	0.0	0.0	0.5
22	4.5	10.0	10.0	6.5	5.0	6.0	18.0	1.5	3.0	7.0	0.0
23	63.5	36.0	38.0	10.5	23.5	6.5	25.5	10.5	0.0	0.0	0.0
24	26.5	7.5	11.0	5.0	8.5	10.0	24.5	57.5	43.0	19.0	29.0
25	52.5	8.0	6.0	0.5	0.0	0.5	0.0	0.0	0.0	0.0	0.5
26	12.0	9.5	3.0	1.5	1.0	0.0	0.5	0.0	0.0	0.0	0.0
27	54.5	39.5	38.0	26.0	29.0	10.0	24.5	6.5	1.0	0.0	5.0
28	10.0	1.0	0.0	0.0	0.0	0.0	0.0	0.0	0.0	0.0	2.5
29	0.0	1.5	1.0	0.5	2.5	0.0	0.5	0.0	0.5	0.0	0.0
30	0.0	0.0	0.0	0.0	0.0	0.0	0.0	0.0	0.0	0.0	0.0
31											
最大日降水量	136.0	47.5	48.5	27.5	30.0	17.5	25.5	57.5	43.0	36.0	97.0
起日	10	10	10	6	8	18	23	24	24	9	5
最大1時間降水量	38.5	18.5	28.5	12.5	20.5	9.5	19.5	35.5	17.0	21.5	47.5
起日 時分	10 04:09	10 05:04	10 05:06	6 08:31	6 07:48	9 16:49	23 23:42	24 05:01	24 14:39	9 12:05	5 07:41
最大10分間降水量	11.5	7.0	15.0	5.5	10.0	6.0	12.0	11.5	9.5	9.5	16.0
起日 時分	23 16:20	27 09:35	17 04:12	6 06:41	6 07:07	23 23:42	23 22:52	24 04:33	24 14:02	9 11:37	5 07:21
上旬合計	214.0	79.0	78.0	72.0	84.5	41.5	59.0	49.5	43.0	89.0	165.0
中旬合計	66.0	61.0	80.0	39.0	64.5	43.5	51.0	42.0	32.5	69.0	52.0
下旬合計	255.0	128.5	133.0	50.5	74.5	33.0	94.5	76.0	47.5	26.0	37.5
月合計	535.0	268.5	291.0	161.5	223.5	118.0	204.5	167.5	123.0	184.0	254.5
1mm以上日数	19	21	19	17	19	15	18	16	13	11	14
10mm以上日数	11	8	12	6	7	7	8	5	4	7	7
30mm以上日数	7	4	4	0	1	0	0	1	1	1	2
50mm以上日数	5	0	0	0	0	0	0	1	0	0	1
70mm以上日数	1	0	0	0	0	0	0	0	0	0	1
100mm以上日数	1	0	0	0	0	0	0	0	0	0	0

# 地域気象観測風向・風速月報

鹿児島県 (88) 2016年4月

単位:(m/s) 1/7頁

観測所名	阿久根						大口						さつま柏原						中甕						川内							
	日付	平均	最大	最大風向	最大瞬間	最大瞬間風向	最多	平均	最大	最大風向	最大瞬間	最大瞬間風向	最多	平均	最大	最大風向	最大瞬間	最大瞬間風向	最多	平均	最大	最大風向	最大瞬間	最大瞬間風向	最多	平均	最大	最大風向	最大瞬間	最大瞬間風向	最多	
1	3.0	4.9	ENE	7.2	ENE	ENE	1.6	5.0	WNW	9.5	WNW	WNW	1.4	4.8	N	8.4	N	N	2.2	4.4	WNW	9.5	W	W	1.4	4.3	NW	7.5	WNW	NW		
2	2.4	4.2	ENE	6.8	ENE	ENE	2.3	6.0	E	11.4	E	E	1.0	2.6	N	9.0	S	E	1.3	3.1	E	6.5	E	E	2.1	6.3	SE	10.5	SE	NNE		
3	1.9	4.2	ENE	6.7	S	E	1.4	3.8	E	7.4	E	E	0.9	2.0	W	4.8	ENE	WNW	2.1	3.7	ESE	9.7	SE	ESE	1.6	4.8	E	8.4	E	ENE		
4	3.0	7.5	WSW	11.7	WSW	NE	1.1	3.6	WNW	6.6	WNW	WNW	1.4	3.9	W	7.2	W	N	2.0	4.5	SE	11.2	SE	W	1.6	3.8	NW	7.5	NW	WNW		
5	2.7	4.4	WNW	6.4	NW	NE	1.3	3.7	WNW	7.0	WNW	WNW	1.2	3.0	N	5.4	NNE	NNW	1.6	3.6	W	8.1	W	W	1.5	4.0	NW	7.5	WSW	NW		
6	2.6	5.7	SSE	12.0	SSE	ENE	1.6	4.7	E	9.1	E	E	1.0	2.6	NNW	6.1	S	NNW	2.0	5.2	E	10.2	ENE	E	2.2	6.3	E	11.6	E	E		
7	6.0	9.9	SSW	17.5	SSW	SSW	3.3	8.5	SW	17.0	SW	SW	3.7	7.4	SW	19.6	SW	SSW	2.9	6.2	W	15.8	WSW	W	3.8	7.2	WSW	16.0	SSW	SSW		
8	2.2	4.0	WNW	6.2	ENE	NW	0.9	2.3	WSW	4.8	W	W	1.1	2.7	SW	4.5	SW	SSW	1.1	2.9	W	7.2	NW	WNW	1.1	3.6	WNW	6.1	WNW	W		
9	1.9	3.7	ENE	6.0	ENE	ENE	0.9	3.8	ESE	7.0	ESE	ESE	0.8	1.7	NNW	4.0	E	ENE	0.8	2.3	E	4.4	SE	E	1.2	3.9	SE	6.8	SE	ESE		
10	1.8	3.9	NNW	7.5	NNW	SE	0.7	3.2	SE	7.4	ESE	WSW	0.9	2.6	NW	4.4	NW	NNW	0.7	3.2	E	6.6	ENE	E	1.1	4.1	E	6.7	E	NNE		
11	3.7	7.8	NE	12.0	NE	NE	1.3	4.7	WNW	8.8	WNW	ENE	1.5	3.9	NW	7.4	NNW	NNW	1.6	4.0	ESE	9.6	E	E	1.3	4.7	NW	9.6	NW	NNE		
12	2.9	4.9	ESE	9.9	ESE	ENE	3.4	6.9	E	14.4	ESE	E	1.4	3.2	E	9.3	ENE	E	2.7	5.8	E	12.1	E	E	3.6	8.0	E	14.0	SE	E		
13	2.1	4.6	ENE	8.7	SE	ENE	2.1	5.0	E	9.8	ESE	E	1.1	2.2	NNE	5.0	NNE	N	3.4	6.8	E	12.7	E	E	2.5	6.5	E	11.3	E	E		
14	3.7	5.7	ENE	9.5	NW	ENE	1.4	5.4	WNW	10.7	WNW	NW	1.8	5.4	NW	11.4	NNW	NW	1.7	3.8	W	8.6	WNW	W	1.9	5.6	WNW	10.1	WNW	NW		
15	2.7	5.1	ENE	8.1	NE	ENE	1.2	4.1	E	8.0	ENE	SE	1.2	3.6	SW	7.0	SW	NNW	1.2	3.3	E	7.2	ESE	E	1.5	4.2	NW	7.6	WNW	NNE		
16	2.8	6.3	SSE	15.7	SSE	SE	2.2	4.5	SSE	10.4	SSE	ESE	1.1	2.8	S	7.5	ESE	ESE	4.6	9.0	ESE	19.5	SE	E	3.2	6.4	E	13.0	E	ESE		
17	4.5	10.8	WSW	16.7	WSW	WNW	2.2	6.2	W	13.2	NW	W	2.6	6.3	WSW	13.4	WSW	W	2.6	6.9	ESE	18.2	E	W	3.3	7.1	WNW	15.2	WSW	WNW		
18	2.5	4.1	NNE	7.0	NNE	NE	0.7	2.2	NNW	6.0	NNW	E	1.1	3.2	NNE	6.8	N	N	1.7	3.9	W	10.8	W	W	1.0	3.1	NW	7.3	NNW	NW		
19	3.3	6.1	WNW	10.1	NW	E	1.5	4.9	WNW	10.1	WNW	WNW	1.8	6.2	NW	10.6	WNW	NNW	1.3	3.3	W	8.3	WNW	E	2.0	5.5	WNW	9.1	WNW	NNE		
20	2.7	5.8	SSW	10.5	SSW	E	1.9	4.8	E	8.8	ESE	ESE	1.1	3.0	S	7.1	S	S	2.2	6.3	SE	13.6	SE	E	2.4	5.6	SSE	9.9	SSE	E		
21	4.4	9.9	SSW	17.9	S	SSW	2.4	8.4	SW	16.3	SW	E	2.5	8.7	W	19.2	S	SSW	3.4	6.7	E	14.6	E	W	3.5	8.7	SSW	18.1	S	SSW		
22	2.4	4.6	W	6.7	W	WNW	1.3	3.7	W	6.9	WSW	W	1.7	3.7	SSW	7.7	S	S	1.2	3.1	W	6.2	WSW	W	1.6	4.4	WNW	8.9	WNW	WNW		
23	2.1	3.9	NE	6.7	ENE	ENE	0.6	2.7	ESE	5.2	ESE	ESE	0.9	2.3	NW	4.0	NNE	N	1.0	3.0	E	7.6	E	E	0.9	3.7	ENE	7.9	NNE	NE		
24	2.3	4.8	NE	7.9	NE	NE	0.8	2.9	WSW	5.6	ENE	ESE	0.7	2.4	WSW	4.4	SW	N	1.2	2.8	E	6.1	ESE	E	0.7	3.2	ESE	7.8	E	NNW		
25	2.3	4.0	ENE	6.4	ENE	ENE	0.7	2.7	E	6.5	ENE	E	0.6	1.7	NNW	3.2	NNW	NNW	0.9	2.8	E	6.0	ESE	ENE	0.7	2.1	E	4.7	E	WNW		
26	2.0	3.6	ENE	5.3	ENE	E	2.2	5.2	E	11.1	E	E	1.2	2.9	N	7.1	E	E	1.2	2.9	ESE	7.4	ESE	E	3.4	6.4	E	11.4	ESE	E		
27	2.2	6.9	WSW	12.3	WSW	NE	1.5	4.1	E	8.4	E	SE	1.3	3.9	SW	7.8	SSW	NNW	2.9	5.9	E	11.9	ESE	E	2.0	5.0	ENE	11.0	E	ENE		
28	4.9	8.0	WNW	12.1	NW	WNW	2.0	4.4	WSW	8.7	W	NW	2.2	4.5	W	9.2	N	NNW	3.0	4.9	W	10.8	WNW	W	2.9	7.2	WNW	11.9	WNW	WNW		
29	3.8	6.1	N	9.4	NNE	NE	1.8	4.3	NNW	9.3	WNW	NW	2.1	5.1	WNW	9.2	WNW	NW	1.5	3.6	W	9.3	WNW	WNW	2.5	5.7	WNW	9.8	WNW	NW		
30	2.6	4.2	WSW	6.0	SW	WSW	1.0	3.8	WSW	7.4	SW	WSW	1.3	4.1	W	8.8	W	WSW	1.3	3.0	W	5.7	WSW	E	1.7	4.7	WNW	8.0	NW	NNE		
31																																
月最大		10.8	WSW	17.9	S			8.5	SW	17.0	SW		8.7	W	19.6	SW				9.0	ESE	19.5	SE			8.7	SSW	18.1	S			
起日		17		21				7		7			21		7					16		16				21		21				
上旬平均	2.8					ENE	1.5					E	1.3					SSW	1.7				W	1.8						NNE		
中旬平均	3.1					ENE	1.8					E	1.5					NNW	2.3				E	2.3						E		
下旬平均	2.9					ENE	1.4					E	1.5					N	1.8				E	2.0						WNW		
月平均	2.9					ENE	1.6					E	1.4					NNW	1.9				E	2.0						WNW		
10m/s以上日数		1						0					0							0					0							
15m/s以上日数		0						0					0							0					0							
20m/s以上日数		0						0					0							0					0							
30m/s以上日数		0						0					0							0					0							

# 地域気象観測風向・風速月報

鹿児島県 (88) 2016年4月

単位:(m/s) 2/7頁

観測所名	溝辺						東市来						牧之原						鹿児島						輝北							
	日付	平均	最大	最大風向	最大瞬間	最大瞬間風向	最多	平均	最大	最大風向	最大瞬間	最大瞬間風向	最多	平均	最大	最大風向	最大瞬間	最大瞬間風向	最多	平均	最大	最大風向	最大瞬間	最大瞬間風向	最多	平均	最大	最大風向	最大瞬間	最大瞬間風向	最多	
1	4.1	10.1	NW	12.3	NW	N	2.0	5.1	WNW	8.5	WNW	NW	2.5	5.7	W	8.7	W	WNW	4.0	8.2	NNW	10.9	NNW	NNW	2.1	5.9	NW	10.5	NNW	N		
2	3.3	7.0	E	10.3	E	E	2.1	5.6	ESE	9.3	ESE	ESE	5.1	8.9	E	12.4	E	E	2.8	6.0	E	9.5	ESE	N	1.8	3.9	E	7.6	E	ESE		
3	2.2	4.8	ESE	7.2	ESE	ESE	1.7	4.7	ESE	9.3	ESE	ESE	4.4	8.2	ESE	11.2	SE	ESE	2.7	4.5	SSE	7.0	SSE	SSE	1.7	4.5	SSE	8.6	SE	SE		
4	3.0	6.2	NW	8.2	NW	W	2.5	4.9	W	8.3	WNW	W	3.0	5.3	WNW	10.1	WNW	WNW	3.5	6.2	W	10.5	W	WNW	2.1	4.2	WNW	9.6	WNW	WNW		
5	2.7	5.8	W	7.7	W	NW	2.0	5.7	W	9.0	WNW	NW	3.3	5.3	W	7.7	WNW	WNW	3.2	6.0	WSW	8.7	W	W	2.0	4.5	NW	8.6	NW	NW		
6	3.0	6.5	ESE	9.3	ESE	ESE	2.2	4.7	ESE	7.8	ESE	ESE	3.8	7.0	ESE	10.2	ESE	ESE	2.0	4.0	NNE	6.4	SSE	S	1.4	3.9	SSE	7.4	SE	SE		
7	5.8	11.3	SW	19.0	SSW	W	3.1	6.2	W	12.8	SW	W	4.4	6.8	SW	17.9	WSW	SW	4.9	11.8	SW	20.8	WSW	SSW	4.1	8.1	SW	17.4	SW	SW		
8	1.9	4.5	NW	5.7	NW	WSW	1.4	4.4	W	7.2	W	W	2.9	5.6	WNW	9.3	W	WNW	2.2	5.3	N	7.6	N	NNW	1.7	5.7	WNW	10.4	WNW	WNW		
9	2.2	4.1	ESE	6.7	ESE	ESE	1.2	3.7	E	6.3	E	ESE	3.6	6.8	E	11.1	ESE	ESE	1.7	4.5	SSE	6.9	S	NNW	1.5	3.4	SSE	6.8	ESE	SE		
10	1.9	4.6	SSE	5.7	SE	N	1.1	3.9	ESE	7.3	ESE	E	3.0	6.1	ESE	8.9	ESE	ESE	2.2	4.3	NE	6.5	NE	NNE	1.1	2.9	WNW	5.7	SE	NW		
11	2.7	5.1	SSE	9.3	E	NNW	1.4	4.5	WNW	6.6	N	E	2.5	6.2	E	10.5	ENE	W	2.6	6.1	NE	9.6	NNE	N	1.9	4.7	WNW	7.8	WNW	SE		
12	4.2	7.0	E	11.3	E	E	5.1	7.7	ESE	14.2	ESE	E	5.7	8.4	ESE	14.0	ESE	E	3.6	7.5	E	12.2	E	ESE	2.1	4.6	ESE	9.4	E	ESE		
13	3.1	5.6	ESE	8.7	ESE	E	3.5	6.1	E	11.2	E	ESE	4.3	7.7	ESE	10.1	ESE	ESE	2.1	4.9	NNE	6.9	NE	NNE	1.0	2.3	ESE	4.6	N	NNW		
14	4.1	10.2	NW	13.9	NW	NNW	2.2	7.3	WNW	11.5	W	WNW	2.8	5.6	WNW	8.9	WNW	WNW	4.2	9.5	WNW	12.7	WNW	WNW	2.9	5.2	WNW	9.7	WNW	NW		
15	2.9	5.5	SSE	9.3	ESE	ESE	1.6	4.8	WNW	7.4	W	ESE	3.2	6.0	ESE	8.9	SSE	ESE	3.0	5.1	SW	8.2	SSE	NNW	1.6	4.1	SSE	7.6	S	SSE		
16	5.0	8.6	SE	12.3	SE	SE	4.2	8.7	ESE	15.0	E	ESE	7.0	10.9	ESE	16.4	ESE	ESE	4.8	8.7	SE	13.6	SE	SE	3.3	6.6	SE	12.6	ESE	SE		
17	5.3	9.2	WSW	14.4	SW	NW	4.1	7.9	W	16.2	SSW	WNW	5.4	9.4	SE	16.9	S	WNW	5.8	12.9	WSW	24.9	SW	NW	4.1	9.5	WNW	20.1	SW	WNW		
18	3.3	7.8	N	11.3	NNW	NNW	1.5	3.5	WNW	7.2	NNW	NNW	3.0	6.5	WNW	10.5	W	W	2.9	7.5	NNW	10.9	N	NW	2.6	6.0	NW	10.9	NW	WNW		
19	4.0	10.7	NNW	14.4	NNW	NW	2.3	6.3	W	10.6	WNW	NW	3.0	5.9	WNW	9.3	W	W	3.8	8.4	WNW	11.3	W	NNW	2.8	5.5	NW	10.7	NNW	NW		
20	4.0	6.5	ESE	10.8	SE	ESE	2.7	6.2	ESE	10.4	ESE	ESE	5.0	7.8	ESE	12.4	E	ESE	4.0	8.4	SE	12.3	SSE	SE	2.0	5.4	ESE	9.6	SE	SE		
21	4.9	10.0	SSW	18.5	WNW	SSW	3.5	8.8	WNW	18.1	WNW	WSW	4.9	8.9	SSW	19.4	SSW	WNW	5.0	10.3	SW	21.0	W	SSW	3.4	8.7	SW	19.9	SW	SW		
22	2.8	5.8	W	8.2	WSW	WSW	2.1	5.3	W	8.4	W	W	3.6	5.6	W	8.0	WNW	W	3.2	6.1	WNW	9.3	NW	WNW	2.1	4.2	WNW	8.1	WNW	WNW		
23	1.8	5.7	NW	8.2	NW	N	1.1	4.1	NW	7.6	W	ESE	3.4	6.6	ESE	10.8	E	ESE	2.8	5.3	NNW	8.9	NE	NNE	1.0	3.1	NNW	5.5	WNW	E		
24	2.1	6.0	ESE	10.3	E	N	1.5	5.1	E	9.2	ESE	ESE	4.1	7.9	ESE	11.3	E	E	2.9	5.3	ENE	9.7	ENE	NNE	1.4	3.2	NNE	6.7	NE	NNE		
25	2.8	5.8	E	9.3	E	ESE	1.8	4.6	ESE	7.9	ESE	ESE	6.0	8.1	E	12.5	E	E	2.6	5.3	NNE	8.0	NNE	NNE	1.8	3.2	NNE	6.4	NNE	NE		
26	4.2	6.7	E	10.3	ESE	ESE	4.0	6.8	ESE	12.2	E	E	6.8	8.2	E	12.3	E	E	2.5	5.2	NNE	9.0	NNE	NNE	2.1	3.2	ESE	6.6	ESE	E		
27	3.6	6.2	ESE	10.3	E	ESE	3.7	6.2	ESE	10.8	ESE	E	5.3	8.5	ESE	12.0	E	ESE	2.1	5.9	WSW	10.6	W	NNE	1.8	4.5	WSW	9.6	WSW	SE		
28	4.9	8.2	NNW	11.3	NNW	W	4.0	7.7	WNW	12.4	WNW	W	3.8	5.4	WNW	10.8	W	WNW	4.8	8.9	WNW	13.2	W	WNW	3.3	5.7	WNW	11.6	NNW	WNW		
29	4.6	9.4	NW	14.9	NW	NNW	2.9	6.1	WNW	9.8	WNW	WNW	3.2	6.1	WNW	10.4	W	W	4.2	7.1	NNW	11.4	NNW	NW	2.8	6.3	NW	11.5	NNW	WNW		
30	2.9	6.2	SSW	8.7	S	N	1.9	4.5	WNW	7.1	WNW	E	2.0	4.4	WNW	7.8	W	W	2.9	4.7	WNW	7.4	SSE	N	1.4	3.8	NW	7.7	NNW	WSW		
31																																
月最大		11.3	SW	19.0	SSW			8.8	WNW	18.1	WNW			10.9	ESE	19.4	SSW			12.9	WSW	24.9	SW			9.5	WNW	20.1	SW			
起日		7		7				21		21				16		21					17		17				17		17			
上旬平均	3.0					ESE	1.9					ESE	3.6					ESE	2.9					NNW	2.0					WNW		
中旬平均	3.9					NNW	2.9					ESE	4.2					ESE	3.7					NNW	2.4					WNW		
下旬平均	3.5					ESE	2.7				E	4.3						E	3.3					NNE	2.1					WNW		
月平均	3.4					ESE	2.5					ESE	4.0					ESE	3.3					NNW	2.2					WNW		
10m/s以上日数		5						0						1						3						0						
15m/s以上日数		0						0						0						0						0						
20m/s以上日数		0						0						0						0						0						
30m/s以上日数		0						0						0						0						0						

# 地域気象観測風向・風速月報

鹿児島県 (88) 2016年4月

単位:(m/s) 3/7頁

観測所名	加世田						志布志						喜入						鹿屋						肝付前田						
	平均	最大	最大風向	最大瞬間	最大瞬間風向	最多	平均	最大	最大風向	最大瞬間	最大瞬間風向	最多	平均	最大	最大風向	最大瞬間	最大瞬間風向	最多	平均	最大	最大風向	最大瞬間	最大瞬間風向	最多	平均	最大	最大風向	最大瞬間	最大瞬間風向	最多	
1	2.5	5.3	NW	9.7	NW	NW	1.2	3.5	W	7.9	W	WNW	0.9	3.2	N	7.2	N	NW	2.3	5.4	WSW	10.7	W	WSW	2.6	6.0	W	10.3	W	S	
2	1.9	5.3	ESE	9.2	E	ESE	0.8	2.0	NE	6.3	E	ENE	1.0	2.6	SE	7.1	SE	SE	3.0	5.6	ESE	10.5	ESE	ENE	1.0	2.6	ENE	9.3	E	NE	
3	1.8	5.1	ESE	8.0	ESE	ESE	0.9	3.2	ESE	6.9	ESE	NNE	0.6	1.7	SSE	4.1	S	S	2.5	5.5	E	10.1	E	NNE	0.8	2.7	ESE	6.8	E	NE	
4	2.7	4.7	WSW	8.7	W	WNW	0.9	2.3	WNW	6.4	NW	NW	0.9	3.1	NNE	9.2	WSW	NW	3.0	5.7	WSW	11.0	SW	WSW	2.5	5.7	SW	10.1	SW	WSW	
5	2.6	4.5	NW	8.2	NW	NW	1.1	3.1	WSW	7.2	WSW	W	0.9	3.1	NNE	5.7	N	WNW	3.0	6.0	WSW	9.7	W	WSW	3.0	4.7	SW	8.8	W	SSW	
6	2.0	4.9	ESE	8.3	E	ESE	0.8	2.7	ESE	7.4	SE	ENE	0.7	1.9	SE	5.9	SE	SSE	2.3	4.8	E	8.6	ENE	ENE	1.0	2.5	ESE	6.7	E	NE	
7	4.0	10.0	WSW	17.9	WSW	SW	2.7	6.3	WSW	15.2	WSW	WSW	1.9	5.4	SW	14.0	SW	SW	5.9	10.7	SW	19.1	SW	SW	5.4	11.7	SW	22.3	SW	SW	
8	1.4	3.7	NW	6.8	WNW	WNW	0.6	1.9	NW	5.2	NW	WNW	0.5	2.4	N	5.8	NW	N	2.3	5.0	WSW	10.1	W	WSW	2.4	4.4	SW	7.1	WSW	SSW	
9	1.2	4.3	ESE	7.8	ESE	ESE	0.6	2.5	ESE	5.3	ESE	N	0.4	1.5	SSW	4.2	SE	SSE	2.1	4.7	NE	7.5	ENE	NE	0.8	2.1	ESE	7.4	ENE	NE	
10	1.0	4.6	ESE	8.6	ESE	SSE	0.3	1.3	ESE	3.4	ESE	N	0.2	1.4	SSW	3.6	S	SSW	2.1	4.0	NE	7.0	NE	NNE	0.7	1.8	SW	4.5	ENE	NE	
11	1.3	4.4	NW	7.0	NW	WNW	1.0	3.4	ESE	6.5	ESE	NNW	0.9	2.6	SE	7.7	SE	SSE	1.5	3.7	SW	7.0	E	NE	1.3	2.7	SW	9.0	E	SSW	
12	3.6)	8.9)	E)	14.7)	E)	ESE	1.1	4.1	ESE	8.2	ESE	NE	1.5	3.3	SE	9.2	SE	SE	3.7	5.8	NE	11.3	E	NE	1.1	2.9	ENE	10.7	E	NE	
13	2.8	7.1	ESE	11.0	ESE	ESE	0.6	2.5	ESE	5.6	SSE	N	0.9	2.5	SE	7.8	SE	SSE	3.3	5.4	N	8.3	N	NNE	0.8	1.8	ENE	5.9	E	NE	
14	2.6	6.2	NW	11.8	WNW	NW	1.2	3.8	ESE	7.4	E	NNW	1.4	5.4	N	9.2	NNW	NNW	1.9	6.2	WSW	11.0	W	WSW	1.9	5.0	WSW	9.6	W	WSW	
15	1.4	4.9	WNW	7.9	W	NW	1.1	4.1	ESE	8.9	ESE	N	1.0	3.8	N	6.4	ESE	SSE	2.5	5.7	ESE	10.9	E	NNE	1.1	2.2	SSE	6.6	E	NE	
16	4.0	8.4	ESE	13.4	ESE	ESE	1.8	4.4	ESE	9.7	E	ESE	1.5	3.6	SSE	9.3	SE	SSE	3.1	6.3	ENE	10.9	E	E	1.5	5.6	SSE	11.6	SSW	E	
17	4.2	10.0	WSW	18.1	WSW	WNW	2.1	5.9	SW	12.8	WSW	WNW	1.7	5.1	S	13.7	SW	NW	4.6	12.0	SSW	21.5	SSW	WSW	4.7	9.4	SW	21.6	SW	WSW	
18	1.7	4.7	NW	8.6	NNW	NNW	0.5	1.9	WNW	5.6	WNW	WNW	1.0	4.8	N	11.1	N	NNW	1.1	5.0	WSW	8.3	W	S	2.0	4.5	SSW	8.6	SSW	SSW	
19	2.2	6.2	NW	11.3	NW	NW	1.0)	2.9)	W)	6.8)	W)	WNW	1.2	4.1	N	7.6	N	W	1.6	4.7	WSW	10.3	W	W	2.0	4.0	W	8.3	WSW	WSW	
20	2.2	5.0	S	9.3	ESE	SE	1.4	3.3	ESE	8.2	ESE	SE	1.0	3.1	SE	6.7	ESE	SSE	2.4	5.0	ENE	9.1	ENE	ENE	1.3	4.3	SSW	7.6	SSW	ENE	
21	3.4	6.7	W	16.4	WSW	SE	2.3	5.9	W	15.7	SW	WSW	1.6	4.2	SSE	12.8	SSW	S	4.9	11.1	SW	20.2	SW	SW	4.4	11.6	SW	20.2	SW	SW	
22	1.8	4.5	WNW	8.5	NW	NW	1.1	3.1	WSW	6.7	WSW	WSW	0.9	3.4	N	5.2	N	N	3.1	5.9	SW	9.8	SW	WSW	3.0	4.7	SW	7.6	W	WSW	
23	0.8	4.4	WNW	7.2	W	SE	0.3	1.9	W	4.4	NW	NW	0.5	2.5	NNE	5.0	NNE	SW	2.1	4.8	NNE	7.7	NNE	NNE	1.2	3.4	SW	5.8	WNW	NE	
24	0.6	3.3	ESE	6.2	SE	SSE	0.2	1.3	N	4.3	ESE	NNW	0.6	2.8	SSW	5.8	SSW	NNW	2.6	4.9	NE	9.6	NE	NE	0.6	2.3	ENE	7.6	E	NE	
25	0.5	2.0	NW	3.9	ESE	ESE	0.4	1.2	W	3.2	W	NNW	0.2	2.3	N	4.6	NNW	NNW	3.8	5.0	NNE	8.9	NE	NE	0.5	1.2	NE	3.4	E	NE	
26	2.1	5.5	ESE	10.1	E	ESE	0.7	2.6	ESE	7.3	E	E	1.1	2.4	SSW	6.8	SSW	S	3.8	6.1	NE	9.9	ENE	NNE	1.1	2.1	NE	8.4	E	NE	
27	2.2	4.9	WSW	9.2	WSW	SE	0.5	3.4	WSW	8.3	W	ENE	0.9	2.1	NE	9.0	N	SSW	3.3	6.6	SW	11.2	WSW	NNE	1.3	4.2	W	8.2	WSW	NE	
28	3.5	6.7	WNW	12.2	NW	WNW	1.7	3.8	WSW	9.1	WSW	WNW	1.2)	2.5)	NNW)	8.0)	NNE)	WNW	3.4	6.2	WSW	12.3	W	WSW	3.2	5.6	WSW	10.8	WNW	WSW	
29	2.6	5.9	NW	10.8	NW	NW	1.1	3.1	W	9.2	W	NNE	1.7	5.0	N	8.6	N	NNW	1.9	5.0	WSW	10.8	WSW	WSW	2.5	4.8	W	10.2	WSW	SSW	
30	1.5	3.7	S	8.7	SW	S	1.3	3.0	SE	7.0	SSE	NNE	0.9	2.8	WSW	6.6	WSW	SW	1.9	5.5	SW	9.5	SW	WSW	1.6	4.1	WSW	7.8	WNW	S	
31																															
月最大		10.0	WSW	18.1	WSW			6.3	WSW	15.7	SW			5.4	N	14.0	SW			12.0	SSW	21.5	SSW			11.7	SW	22.3	SW		
起日		17		17				7		21				14		7					17	17				7	7				
上旬平均	2.1					ESE	1.0				WNW	0.8					S	2.9					WSW	2.0						SW	
中旬平均	2.6					ESE	1.2				WNW	1.2					SSE	2.6					NNE	1.8						NE	
下旬平均	1.9					SE	1.0				WNW	1.0					SSW	3.1					NNE	1.9						NE	
月平均	2.2					ESE	1.0				WNW	1.0					SSE	2.8					NNE	1.9						NE	
10m/s以上日数		2						0						0							3					2					
15m/s以上日数		0						0						0												0					
20m/s以上日数		0						0						0												0					
30m/s以上日数		0						0						0												0					

# 地域気象観測風向・風速月報

鹿児島県 (88) 2016年4月

単位:(m/s) 4/7頁

観測所名	枕崎						指宿						内之浦						田代						種子島						
	平均	最大	最大風向	最大瞬間	最大瞬間風向	最多	平均	最大	最大風向	最大瞬間	最大瞬間風向	最多	平均	最大	最大風向	最大瞬間	最大瞬間風向	最多	平均	最大	最大風向	最大瞬間	最大瞬間風向	最多	平均	最大	最大風向	最大瞬間	最大瞬間風向	最多	
1	4.3	8.6	NNW	12.9	NNW	NW	2.0	5.1	NW	9.1	W	NW	2.7	7.4	WNW	14.4	W	WNW	1.7	4.6	WNW	7.6	W	WNW	8.0	12.3	SW	16.1	S	WNW	
2	4.0	6.5	E	10.4	E	N	1.4	4.1	ENE	9.6	ENE	NNW	2.1	4.6	E	8.0	E	E	1.8	4.3	ESE	9.7	ESE	ESE	4.8	9.3	E	12.9	ENE	E	
3	4.2	6.9	S	10.3	SE	SE	1.5	4.2	SSE	7.5	SSE	S	1.8	4.5	E	8.4	E	E	2.1	5.1	ESE	9.7	ESE	ESE	3.8	7.1	SE	10.3	SE	ESE	
4	4.2	9.4	SSE	13.3	SSE	WNW	1.9	4.2	W	8.8	W	W	2.0	5.9	WSW	13.4	WNW	W	1.8	4.8	WNW	11.4	W	WNW	8.3	13.4	WSW	17.1	W	W	
5	3.9	7.5	NNW	11.1	N	NNW	1.2	2.9	ESE	5.4	S	NW	2.6	5.4	WNW	9.9	NW	WNW	1.3	3.5	NW	6.7	W	WNW	6.6	8.7	WNW	13.1	W	WNW	
6	3.7	9.2	ESE	14.5	ESE	ESE	1.3	3.4	ESE	8.9	ESE	E	1.0	2.9	ENE	4.4	ENE	SW	2.6	6.4	ESE	12.2	ESE	SE	3.5	7.2	NW	10.5	SE	SE	
7	6.7	12.0	SW	20.7	SW	SW	3.8	7.0	SW	19.9	SSW	S	5.1	11.0	W	19.9	W	W	3.5	7.2	NW	20.9	WNW	NW	10.0	15.0	SW	22.1	SSW	S	
8	2.1	5.9	NNW	8.8	NNW	NNW	0.7	2.5	NW	5.4	NNW	W	1.5	6.5	WSW	12.4	WSW	WSW	1.1	4.4	NW	7.0	NW	NW	4.7	9.8	WNW	14.0	WNW	WNW	
9	3.2	6.4	SE	9.6	SE	SE	1.0	4.0	ESE	6.7	ESE	NNW	1.0	2.9	ESE	4.8	E	SW	1.5	4.7	SE	8.2	SE	ESE	3.3	7.6	SE	13.4	SE	ESE	
10	2.7	5.4	SE	8.6	ENE	NNW	1.2	3.1	ENE	8.7	E	NE	0.8	3.5	E	5.6	E	WSW	0.9	3.5	ESE	7.3	ESE	ESE	3.2	8.0	ENE	11.9	NNE	NE	
11	2.8	5.2	NNW	7.1	ENE	N	1.2	3.3	SW	6.7	SW	NNW	1.7	4.3	E	7.8	NW	ENE	1.6	4.7	ESE	8.9	ESE	ESE	4.1	7.2	ENE	9.6	ENE	E	
12	5.9	9.8	E	15.0	ESE	E	2.3	4.9	ESE	8.5	ESE	ESE	2.7	6.6	E	10.8	E	E	2.3	5.2	SE	11.8	SE	ESE	5.4	8.5	E	15.3	E	ESE	
13	4.6	7.8	ESE	12.5	SE	E	1.2	3.8	ESE	8.9	ESE	E	1.0	3.4	E	5.8	E	W	2.2	5.5	ESE	10.6	ESE	ESE	4.1	7.3	SE	11.7	SE	ESE	
14	5.6	10.3	NNW	15.3	NNW	NNW	2.1	4.7	NW	8.6	NNW	NW	1.9	5.5	ESE	8.7	ESE	ESE	1.5	4.8	WNW	9.6	W	WNW	3.7	10.3	NW	12.4	NW	WNW	
15	3.7	5.5	N	8.1	SE	N	1.6	4.0	ESE	7.6	ESE	ENE	2.1	5.7	E	9.3	E	SW	1.7	5.5	ESE	9.5	SE	ESE	4.4	11.0	ENE	15.3	ENE	ENE	
16	7.7	12.3	SE	17.4	SE	SE	3.4	7.0	SSE	13.9	SSE	SSE	2.4	5.8	S	12.6	SSE	ESE	4.0	7.8	SE	14.9	SE	ESE	5.8	10.8	SE	18.3	SSE	SE	
17	6.0	13.3	SSE	18.8	S	NW	3.1	7.3	SSE	15.9	W	NW	4.2	9.7	WNW	18.4	NW	WNW	3.8	9.5	SE	20.0	SE	NW	9.3	16.0	SW	22.9	WSW	W	
18	3.6	9.3	N	13.2	N	NNW	1.7	5.2	NNW	10.2	NNW	NNW	2.7	8.0	WNW	15.1	NW	WNW	0.5	2.3	NW	3.4	W	S	5.0	12.5	NW	16.5	NW	WNW	
19	4.6	8.6	NW	13.0	NNW	NNW	1.8	3.6	NNW	7.9	NNW	NW	1.9	4.4	W	10.0	W	WSW	1.5	5.3	WNW	9.7	WNW	WNW	4.2	8.8	NNW	11.0	NNW	NNW	
20	5.8	10.9	SE	14.7	SE	SE	1.9	5.0	SSE	9.5	SSE	ESE	1.5	4.1	S	9.7	S	WSW	2.6	5.6	ESE	11.4	ESE	ESE	3.9	7.4	SE	12.2	SE	SE	
21	7.6	12.5	SSW	19.6	SSW	SSW	3.9	9.2	SSW	18.3	SSW	SSE	3.5	9.3	W	18.9	SW	WSW	3.7	6.5	WNW	17.0	S	SSE	9.6	16.1	WSW	24.1	SSW	S	
22	2.9	6.1	W	8.7	NNW	NNW	1.3	3.0	W	7.4	W	NW	2.1	5.4	WNW	9.4	WNW	ENE	1.2	4.3	NW	6.8	NW	WNW	6.4	9.6	W	11.9	WSW	W	
23	2.5	4.5	WNW	7.5	W	N	1.0	3.2	NW	6.0	ENE	NNE	0.8	4.0	WNW	8.2	WNW	WSW	0.7	6.4	WNW	10.4	WNW	SE	3.8	8.3	NW	11.9	WNW	WNW	
24	3.2	5.6	N	7.8	NNW	N	1.1	3.2	NE	6.9	E	NNE	0.6	2.8	E	5.0	E	WSW	0.7	2.4	NNE	5.4	NNE	NE	3.3	5.8	E	12.7	NE	E	
25	2.3	5.2	NNE	7.4	N	N	1.6	3.7	NNW	7.3	NE	NNW	1.1	2.7	SE	5.2	E	WSW	0.6	2.1	NNE	5.4	N	E	3.8	7.1	ENE	12.6	NE	NE	
26	4.6	8.5	E	13.1	E	E	1.9	3.6	NE	7.2	NE	ENE	1.2	2.8	ENE	4.7	E	E	2.0	5.1	ESE	10.4	ESE	ESE	5.8	8.6	E	14.1	E	E	
27	4.5	10.0	E	16.5	E	E	1.3	4.6	W	11.9	W	NE	1.3	6.6	WSW	13.1	WSW	ENE	2.1	4.6	WNW	10.8	WNW	SE	6.9	14.3	W	18.2	W	ESE	
28	5.5	8.8	WNW	14.6	NW	NW	2.4	5.9	NNW	11.7	W	WNW	3.1	7.7	WSW	13.0	W	WSW	3.8	7.3	WNW	12.0	W	WNW	12.2	16.5	WSW	20.6	WSW	WNW	
29	4.7	8.6	NNW	13.7	NNW	NNW	2.5	6.3	NNW	11.1	NNW	NNW	2.3	5.7	WSW	11.2	NNW	WNW	2.0	5.9	WNW	10.1	W	WNW	8.2	12.0	NNW	14.8	WNW	NW	
30	2.8	4.7	N	6.2	SW	N	1.3	4.1	SSE	8.6	S	NNW	1.6	4.6	SW	8.8	S	SW	1.3	4.1	WNW	7.4	SSE	WNW	3.2	7.6	SW	10.2	SE	ESE	
31																															
月最大		13.3	SSE	20.7	SW			9.2	SSW	19.9	SSW			11.0	W	19.9	W			9.5	SE	20.9	WNW			16.5	WSW	24.1	SSW		
起日		17		7				21		7				7							17		7			28		21			
上旬平均	3.9					N	1.6					NW	2.1					W	1.8					ESE	5.6					WNW	
中旬平均	5.0					NNW	2.0					NW	2.2					SW	2.2					ESE	5.0					ESE	
下旬平均	4.1					N	1.8					NW	1.8					WSW	1.8					WNW	6.3					E	
月平均	4.3					N	1.8					NW	2.0					WSW	1.9					ESE	5.6					WNW	
10m/s以上日数		7					0						1													12					
15m/s以上日数		0					0						0													4					
20m/s以上日数		0					0						0													0					
30m/s以上日数		0					0						0													0					

# 地域気象観測風向・風速月報

鹿児島県 (88) 2016年4月

単位:(m/s) 5/7頁

観測所名	中種子						上中						屋久島						尾之間						中之島						
	平均	最大	最大風向	最大瞬間	最大瞬間風向	最多	平均	最大	最大風向	最大瞬間	最大瞬間風向	最多	平均	最大	最大風向	最大瞬間	最大瞬間風向	最多	平均	最大	最大風向	最大瞬間	最大瞬間風向	最多	平均	最大	最大風向	最大瞬間	最大瞬間風向	最多	
1	7.2	13.2	WNW	17.5	WNW	WNW	4.8	8.2	WNW	15.8	WNW	WNW	6.3	10.8	WNW	14.4	WNW	NW	3.1	6.3	WSW	14.4	WSW	W	3.6	6.6	WNW	13.5	W	WNW	
2	3.7	6.0	E	10.3	E	E	1.7	2.7	ENE	9.5	ENE	ENE	4.3	8.0	NE	10.3	NE	ESE	4.3	7.6	E	13.2	E	ENE	3.2	5.6	E	12.2	E	E	
3	3.7	7.1	ESE	9.8	ESE	E	1.9	4.0	SW	7.9	SW	ENE	4.1	8.3	SSW	11.8	SSW	SE	3.0	5.3	E	10.2	E	E	2.8	5.4	WSW	12.6	WSW	E	
4	8.2	12.4	WNW	15.9	WNW	W	5.1	7.7	WSW	15.0	NW	WNW	6.2	9.9	S	14.4	S	WNW	4.2	7.4	WSW	17.3	WSW	WSW	4.7	9.3	WSW	16.2	SW	WSW	
5	9.6	12.7	WNW	15.9	WNW	WNW	4.7	6.9	WNW	13.1	WNW	WNW	5.8	9.0	NW	12.3	NW	NW	1.4	2.6	E	5.4	E	NE	1.2	2.9	ENE	6.6	NE	WNW	
6	3.1	6.2	ESE	8.7	SSE	ESE	1.5	3.3	S	7.7	SE	WNW	3.7	7.5	S	10.8	SSE	S	2.0	3.8	WNW	7.8	W	ENE	2.3	5.5	E	11.6	SW	E	
7	6.8	9.6	W	16.5	SSW	SSW	5.5	9.0	WSW	17.1	SW	SW	8.0	15.4	SSW	23.7	SSW	SSW	5.6	8.1	W	16.1	W	W	6.9	9.1	WSW	16.5	WSW	WSW	
8	5.6	11.4	WNW	16.5	WNW	WNW	2.9	6.4	WNW	12.3	WNW	WNW	5.1	10.7	NW	15.9	NW	NW	2.2	7.3	W	15.1	W	ENE	2.7	6.4	WSW	10.4	NE	ENE	
9	3.0	6.2	ESE	9.3	SE	E	1.1	1.9	W	6.5	ESE	E	2.6	5.6	NE	7.2	S	SSW	4.1	8.4	E	14.7	E	ENE	3.8	9.3	NE	14.9	NE	ENE	
10	2.4	5.5	ESE	10.3	ENE	ENE	1.1	2.6	SE	9.6	ENE	ENE	3.7	11.7	NNE	13.9	NE	SW	4.6	8.4	E	14.8	NNE	ENE	5.5	9.6	ENE	15.9	ENE	ENE	
11	3.2	5.9	NW	8.7	E	E	1.9	4.7	NW	8.6	WNW	ENE	4.4	7.8	ENE	9.8	ENE	NNW	2.6	5.8	ENE	11.3	NE	ENE	2.9	4.8	NE	9.9	ENE	ENE	
12	5.0	8.1	ESE	12.9	ESE	E	1.9	2.8	E	9.4	E	E	6.9	10.0	E	12.9	ESE	E	5.5	7.9	ENE	14.0	ENE	ENE	5.1	8.4	E	16.2	E	E	
13	4.7	7.0	SE	10.8	SE	ESE	1.9	3.2	SE	9.6	SE	E	4.3	8.4	ESE	12.9	ESE	S	2.5	5.0	E	9.1	E	NE	2.9	5.8	ESE	11.6	SE	ENE	
14	4.0	10.4	WNW	13.9	WNW	WNW	3.3	6.8	WNW	12.0	WNW	WNW	6.3	9.6	NW	13.9	NW	NW	1.5	3.2	E	5.8	E	E	2.9	5.7	WNW	11.9	NE	NNE	
15	3.4	5.7	ENE	11.3	E	ENE	1.8	3.7	NW	8.5	ENE	ENE	4.9	8.6	ENE	11.3	ENE	WNW	4.6	8.6	E	15.1	E	ENE	3.8	6.5	E	12.1	E	E	
16	6.5	9.9	SSE	15.4	SE	ESE	2.7	4.9	S	12.8	S	SE	7.3	13.2	S	19.5	S	SSE	3.3	5.7	E	9.9	E	E	4.9	10.2	WSW	18.5	E	E	
17	10.4	15.5	WNW	20.1	WNW	WNW	6.1	9.3	WNW	18.7	S	WNW	7.8	11.9	NW	18.0	NW	NW	2.9	8.3	W	19.0	W	WSW	4.6	9.9	WSW	20.3	WSW	WSW	
18	4.9	11.3	WNW	14.9	NW	NW	3.2	6.7	WNW	12.8	WNW	NW	6.3	11.4	NW	17.0	NW	WNW	1.6	3.8	ENE	6.8	E	NE	3.6	6.7	NE	14.0	E	NE	
19	3.8	8.3	WNW	11.3	WNW	WNW	2.8	4.8	NW	10.0	N	NNW	6.0	9.6	NW	13.4	NW	NW	2.0	3.2	NW	5.8	SE	NNW	3.6	7.2	ENE	16.6	NE	NE	
20	4.2	7.2	ESE	10.8	SE	ESE	2.0	3.4	SE	8.7	SE	SE	5.0	8.6	SSE	12.9	SSE	SSE	2.8	4.8	E	8.5	E	E	3.2	7.7	E	13.1	E	ESE	
21	6.9	10.8	W	16.5	SSW	SSW	4.3	8.5	W	20.1	W	SW	6.8	13.6	SSW	21.6	S	S	4.1	8.1	W	19.0	W	WSW	6.4	10.4	WSW	18.8	W	WSW	
22	7.2	9.9	WNW	12.3	WNW	WNW	3.2	5.3	WNW	9.7	NW	WNW	2.7	5.8	NNW	9.3	NNW	NW	1.8	5.1	WSW	11.6	WSW	E	2.0	4.4	W	8.2	W	SW	
23	3.6	6.4	WNW	10.3	WNW	ENE	1.6	4.2	WNW	7.4	NNW	E	2.9	6.9	NNW	10.8	NNW	W	2.1	4.5	ENE	7.8	ENE	ENE	1.5	6.2	WSW	11.7	W	WSW	
24	2.6	4.8	ENE	9.8	NNE	ENE	0.9	2.1	ENE	7.2	NE	ENE	2.6	7.0	NE	8.7	NNE	WNW	1.9	4.7	WSW	10.1	W	W	4.1	6.8	WSW	12.7	SW	WSW	
25	3.0	4.2	NE	9.8	N	NE	1.1	1.8	ENE	7.8	NE	ENE	3.9	7.9	NE	10.3	NE	NNE	2.5	4.2	E	7.4	ENE	ENE	2.4	3.9	W	6.9	SW	ENE	
26	5.0	6.2	E	11.3	ESE	E	1.6	2.3	ENE	8.4	E	ENE	3.1	6.7	E	9.3	E	ESE	5.6	7.9	ENE	13.3	ENE	ENE	4.4	7.6	ENE	15.3	E	ENE	
27	4.8	9.3	W	13.4	WNW	E	2.9	7.1	WSW	14.6	SW	ENE	3.4	8.2	S	10.8	S	SE	3.7	6.2	W	13.9	WSW	ENE	4.3	7.3	WSW	13.2	WSW	WSW	
28	10.6	13.2	W	18.0	WNW	WNW	5.6	7.8	WNW	15.3	WNW	WNW	7.2	12.0	NW	15.9	NW	NW	4.1	8.2	WNW	18.4	W	W	4.8	8.6	WSW	14.9	W	WSW	
29	6.4	10.6	WNW	13.9	WNW	NW	4.4	6.5	WNW	12.8	NW	WNW	7.8	12.1	NW	17.0	NNW	NW	1.9	5.1	W	13.3	W	E	2.3	5.1	WNW	13.2	ENE	NE	
30	2.7	6.2	SE	9.8	SE	SSE	2.2	3.7	SSW	8.6	SSW	SSW	2.9	5.9	SSE	8.7	S	W	1.9	3.8	WNW	6.3	WNW	NW	1.5	4.7	ESE	8.4	ESE	ENE	
31																															
月最大		15.5	WNW	20.1	WNW			9.3	WNW	20.1	W			15.4	SSW	23.7	SSW			8.6)	E	19.0)	W			10.4	WSW	20.3	WSW		
起日		17		17				17		21				7		7					15		21				21		17		
上旬平均	5.3					WNW	3.0					WNW	5.0					NW	3.2)				ENE)	3.7						ENE	
中旬平均	5.0					WNW	2.8					WNW	5.9					WNW	2.9					ENE	3.8						E
下旬平均	5.3					WNW	2.8					WNW	4.3					NW	3.0					ENE	3.4						WSW
月平均	5.2					WNW	2.9					WNW	5.1					NW	3.0)					ENE)	3.6						ENE
10m/s以上日数		10						0						11							0)					2					
15m/s以上日数		1						0						1							0)					0					
20m/s以上日数		0						0						0							0)					0					
30m/s以上日数		0						0						0							0)					0					



# 地域気象観測風向・風速月報

鹿児島県 (88) 2016年4月

単位:(m/s) 6/7頁

観測所名	笠利						名瀬						喜界島						古仁屋						天城						
	平均	最大	最大風向	最大瞬間	最大瞬間風向	最多	平均	最大	最大風向	最大瞬間	最大瞬間風向	最多	平均	最大	最大風向	最大瞬間	最大瞬間風向	最多	平均	最大	最大風向	最大瞬間	最大瞬間風向	最多	平均	最大	最大風向	最大瞬間	最大瞬間風向	最多	
1	4.3	11.2	S	13.9	S	NNW	2.7	5.5	N	10.5	NNW	N	6.4	8.4	W	12.3	S	NW	3.5	5.9	WNW	9.9	WNW	NW	6.0	8.3	NW	10.3	NW	WNW	
2	3.7	5.5	ENE	7.7	N	E	1.8	3.2	ESE	7.0	E	SSE	3.9	6.3	NNW	7.7	NNW	N	2.2	6.2	SSE	9.9	SSE	ESE	2.1	5.2	NNW	9.8	N	ESE	
3	5.4	10.4	SSW	12.3	SSW	SSW	2.4	5.8	S	9.9	SSE	S	3.0	5.5	SSW	8.7	SSW	SSW	2.1	4.4	S	7.1	ESE	S	4.8	8.2	S	10.3	S	S	
4	4.9	10.4	SSW	12.9	SW	W	2.8	7.0	S	11.8	S	S	4.2	7.7	W	10.3	W	W	3.1	6.6	NW	11.4	SSW	NW	4.6	10.0	S	12.3	S	WNW	
5	1.4	4.2	SSW	5.1	SW	W	1.4	2.9	SSE	5.0	NNE	S	1.8	3.8	W	5.1	W	W	1.5	3.6	SSE	4.8	SSE	SE	1.7	4.3	SSW	5.1	SW	NNW	
6	3.3	8.8	S	10.8	S	S	2.1	5.6	S	11.5	SSW	S	2.0	5.3	SSE	8.7	SSE	S	1.7	4.2	SE	6.3	SE	SSE	4.7	8.2	S	10.8	SSE	S	
7	9.2	13.0	SSW	17.5	SSW	SW	4.9	8.5	S	15.5	S	S	5.2	7.3	SSW	12.3	SSW	SSW	3.5	5.6	SSE	9.4	SSE	SSE	7.6	10.6	S	13.4	S	S	
8	4.0	7.2	NNE	10.8	NNE	NE	1.6	4.7	N	9.4	N	NNE	3.6	5.7	N	8.7	S	SSW	1.8	4.0	NW	8.2	WNW	WNW	2.9	6.8	NNW	9.8	NNW	S	
9	3.3	5.6	NE	6.7	ESE	ENE	1.5	3.5	S	5.7	S	S	2.2	5.0	NE	6.7	NE	ENE	1.7	4.8	E	7.7	E	ESE	3.5	6.7	E	9.8	E	E	
10	6.3	13.0	NE	15.4	NE	NE	2.2	6.4	W	15.1	W	N	4.8	9.7	NE	13.4	NE	NE	3.0	6.5	WNW	11.7	E	W	5.4	9.9	WNW	13.9	E	W	
11	5.8	8.3	E	11.3	E	ENE	1.5	3.4	E	6.6	E	NE	3.4	7.1	NE	11.3	NE	E	2.4	4.7	E	9.3	ESE	E	4.7	7.7	E	11.8	ENE	ENE	
12	8.4	10.6	E	12.9	E	E	2.4	5.6	SE	12.0	SE	SE	5.4	8.1	ESE	12.3	ESE	E	4.0	6.4	ESE	12.9	ESE	E	7.3	11.1	E	17.0	E	E	
13	6.6	9.3	ESE	11.8	ESE	S	3.2	5.2	SE	9.8	SE	S	4.3	7.5	ESE	11.3	ESE	S	3.1	5.4	WNW	10.4	WNW	ESE	5.7	9.3	S	12.3	S	SSE	
14	5.3	7.9	NNW	13.4	N	NNW	4.0	7.5	NNW	13.0	N	N	5.9	8.8	NNW	11.3	NW	NW	2.8	6.6	WNW	11.1	WNW	NNW	5.7	8.1	NNW	10.3	NNW	NNW	
15	5.7	9.3	E	11.8	E	E	2.8	6.0	NNW	10.2	SE	SE	5.9	8.5	NNW	11.3	NNW	E	2.8	5.9	ESE	10.9	ESE	ESE	4.4	7.9	E	12.3	E	E	
16	9.5	12.3	SSE	14.9	SSE	SE	4.9	8.5	S	16.3	SE	ESE	6.3	8.9	SE	14.4	ESE	ESE	5.4	8.3	ESE	13.8	ESE	ESE	5.8	11.0	SSE	15.4	SSE	SE	
17	5.7	11.9	S	14.9	S	NW	3.8	9.2	SSW	16.8	SSW	N	5.3	8.8	NW	11.8	NW	NNW	3.4	7.9	SSE	13.4	SSE	WNW	6.5	12.0	S	17.0	SSE	N	
18	3.8	8.1	NNE	10.8	N	N	1.8	4.4	N	8.5	NNW	NNE	4.4	8.5	NNE	10.8	NNE	NNE	1.9	5.0	NE	10.2	NE	NE	3.1	6.7	NNE	11.8	NNE	NNE	
19	5.7	8.8	NNE	11.3	NNE	N	2.6	5.9	N	9.8	N	N	5.5	8.8	N	11.8	N	NNE	2.8	6.8	ESE	10.8	ESE	ESE	4.4	6.6	NNE	10.3	NNE	NNE	
20	6.1	8.6	SE	11.3	SE	SE	3.0	6.0	SSE	11.3	SE	SSE	4.0	6.5	ESE	10.3	ESE	ESE	3.6	6.9	SE	12.6	SSE	ESE	3.7	6.5	E	11.3	E	ESE	
21	10.8	13.9	S	17.0	S	SSW	5.7	9.0	SSW	17.7	S	S	5.4	7.6	SSW	12.9	SW	SSW	4.3	8.4	SSE	13.7	SSE	S	8.1	12.4	S	16.5	S	S	
22	2.7	8.5	SW	10.8	SSW	SW	1.4	3.7	WNW	8.4	NW	NNE	2.8	5.8	SW	9.8	SW	SSW	1.7	5.5	NW	9.4	WNW	WNW	3.1	6.4	S	8.7	S	S	
23	5.9	11.7	SSW	14.9	SSW	SSW	3.3	8.1	S	14.8	SSW	S	3.3	6.3	S	10.3	SSW	SSW	2.1	6.3	NW	11.4	WNW	WSW	5.4	9.0	S	13.4	WNW	S	
24	4.0	7.3	SSW	9.3	SW	SW	1.6	5.6	S	7.1	S	S	2.6	6.1	WNW	8.2	WNW	S	1.3	5.1	NW	10.7	WNW	NW	2.5	6.9	NW	8.2	NW	S	
25	3.8	8.1	SSW	10.3	SW	SW	2.3	6.4	S	9.2	S	S	2.5	4.1	SSW	7.2	SSW	SSW	1.5	3.1	WNW	5.1	WNW	WNW	3.4	7.4	S	9.8	SSE	S	
26	2.5	5.0	SSE	6.2	SW	SW	1.6	3.9	SSE	6.9	SSE	S	2.5	4.6	S	7.7	S	S	1.7	4.3	WNW	6.1	WNW	WNW	2.9	5.4	S	6.7	S	S	
27	4.7	9.9	SSW	12.3	SSW	WSW	2.1	5.5	S	10.4	S	S	3.7	7.1	SSW	12.3	SW	SSW	2.2	6.0	W	13.2	WSW	WNW	5.0	7.8	WNW	9.8	S	S	
28	5.8	8.4	W	14.4	W	W	2.9	5.0	NNW	11.7	NW	N	8.2	10.4	W	12.9	W	W	5.7	7.6	NW	12.1	NNW	NW	8.3	10.4	WNW	12.9	WNW	WNW	
29	5.1	9.4	N	13.9	N	NNW	4.0	7.3	NNW	12.9	N	N	7.0	11.1	NNW	14.4	NNW	NNW	2.6	6.0	NW	9.4	N	NNW	6.6	11.7	NNW	14.9	NNW	N	
30	3.1	5.2	S	8.7	SE	S	2.3	5.0	S	8.4	S	S	2.2	4.0	NNW	6.7	SSE	SSE	1.6	4.0	ESE	6.3	ESE	SE	2.8	6.8	S	8.7	SSW	ESE	
31																															
月最大		13.9	S	17.5	SSW			9.2	SSW	17.7	S			11.1	NNW	14.4	NNW			8.4	SSE	13.8	ESE			12.4	S	17.0	SSE		
起日		21		7				17		21				29		29					21		16			21		17			
上旬平均	4.6					SSW	2.3					S	3.7					SSW	2.4					NW	4.3					S	
中旬平均	6.3					E	3.0					SSE	5.0					ESE	3.2					ESE	5.1					E	
下旬平均	4.8					SSW	2.7					S	4.0					SSW	2.5					WNW	4.8					S	
月平均	5.2					SSW	2.7					S	4.3					SSW	2.7					ESE	4.8					S	
10m/s以上日数		10						0						2						0						8					
15m/s以上日数		0						0						0						0						0					
20m/s以上日数		0						0						0						0						0					
30m/s以上日数		0						0						0						0						0					

# 地域気象観測風向・風速月報

鹿児島県 (88) 2016年4月

単位:(m/s) 7/7頁

観測所名	伊仙						沖永良部						与論島					
	平均	最大	最大風向	最大瞬間	最大瞬間風向	最多	平均	最大	最大風向	最大瞬間	最大瞬間風向	最多	平均	最大	最大風向	最大瞬間	最大瞬間風向	最多
1	3.0	4.9	WNW	9.3	NNW	WNW	5.3	7.4	NW	9.8	NW	NW	5.1	7.3	NW	9.3	NNW	NW
2	2.0	4.1	ENE	8.0	ENE	NNW	2.3	4.9	N	6.7	N	N	2.6	4.4	N	6.2	NNW	NNE
3	2.3	4.6	S	7.2	S	SSW	4.5	8.7	SSW	10.8	SSW	SSE	4.4	7.1	S	9.8	S	S
4	2.5	5.6	W	9.4	WSW	W	4.7	11.2	SSW	13.4	SSW	WNW	3.8	8.8	S	10.8	S	SW
5	1.3	3.7	SE	5.2	SE	ENE	2.0	3.5	SE	5.7	E	ESE	2.1	5.1	N	6.7	N	SE
6	1.5	3.8	S	6.8	S	SSW	4.8	7.0	S	8.7	S	S	4.6	7.0	S	9.8	SSE	S
7	2.8	4.4	WSW	8.0	SW	SW	7.6	10.0	S	12.9	S	SSW	5.6	7.8	S	10.8	S	S
8	2.0	3.8	W	7.0	WSW	WSW	3.8	6.8	SSW	8.7	W	SSW	3.6	6.6	WSW	8.7	WSW	S
9	1.9	3.9	NE	6.8	ENE	ENE	3.2	6.2	E	8.2	ENE	ENE	2.8	6.2	SW	7.7	SW	S
10	4.1	7.5	NE	12.3	NE	WSW	5.1	10.2	NE	12.3	NE	WNW	3.8	7.2	NW	9.3	E	NW
11	4.8	6.6	ENE	11.3	ENE	ENE	7.5	13.2	NE	16.5	NE	ENE	6.1	9.9	NE	14.4	NE	ENE
12	5.3	7.3	ENE	12.5	E	ENE	8.0	10.4	E	14.4	ENE	E	6.2	9.1	E	13.4	E	E
13	2.6	5.1	W	9.2	W	E	4.7	7.3	ESE	9.3	SSE	ESE	5.9	10.0	S	14.4	S	SSE
14	3.0	5.5	NNW	10.0	NW	NW	6.0	8.4	NNW	11.8	NW	NNW	5.6	8.6	NNW	10.8	NNW	NW
15	3.0	5.7	ENE	9.5	E	NE	4.6	8.5	ESE	10.8	ESE	E	4.3	6.4	E	9.3	ESE	NNE
16	4.9	6.9	SE	10.8	SE	SE	6.4	9.2	SSE	11.8	SSE	SE	7.3	9.7	S	13.4	S	SE
17	2.6	6.2	W	13.7	W	NNE	6.2	10.1	NNW	13.9	NW	N	5.2	9.8	NNW	13.9	NNW	N
18	3.2	8.0	NE	12.0	NE	NE	4.9	8.5	NNE	11.8	NNE	NNE	4.2	9.0	N	13.4	N	NNE
19	4.0	6.3	ENE	10.9	ENE	ENE	6.7	8.8	NNE	11.3	NNE	NNE	5.3	7.0	NNE	9.8	ENE	NE
20	4.1	5.7	ESE	9.2	E	ESE	6.1	8.3	ESE	10.8	ESE	ESE	5.5	7.7	SE	10.3	SE	ESE
21	3.6	6.4	S	10.7	SSW	WSW	7.1	10.8	SSE	13.4	S	SSW	6.1	9.1	S	12.3	S	S
22	2.5	5.0	W	8.8	W	WSW	3.4	7.0	SSW	12.3	WNW	SSW	3.5	7.6	SSW	10.8	SSW	S
23	1.9	4.0	SSW	8.3	SW	SW	5.1	9.4	SSW	11.8	S	SSW	4.3	7.4	S	10.3	S	S
24	1.4	4.6	W	8.4	W	W	3.0	6.7	WNW	10.3	WNW	S	3.8	5.8	S	12.3	SSE	S
25	1.6	3.0	WSW	6.1	WSW	SW	4.4	8.0	SSW	9.3	SSW	SSW	3.7	6.6	S	8.7	SSE	S
26	1.4	3.5	SW	7.3	SW	SW	3.4	5.4	SSE	7.2	SSW	SSW	2.7	4.3	S	7.2	S	SSE
27	2.9	6.6	WSW	11.9	WSW	WSW	5.0	8.9	SW	13.9	SW	SSW	4.0	8.0	SW	10.3	SSW	SSW
28	4.6	7.3	W	12.6	W	WNW	7.9	10.1	NW	13.9	WNW	WNW	7.8	9.9	NW	13.9	NW	NW
29	2.7	5.2	NNW	10.1	WNW	NNW	6.6	12.1	NW	15.4	NNW	NW	6.5	10.9	NW	13.9	NNW	NNW
30	2.2	4.2	SE	6.6	SE	NNW	2.6	5.0	SSE	7.2	S	SSE	2.4	4.9	SSE	6.7	SSE	SSE
31																		
月最大		8.0	NE	13.7	W			13.2	NE	16.5	NE			10.9	NW	14.4	S	
起日		18		17				11		11				29		13		
上旬平均	2.3					SW	4.3					SSW	3.8					S
中旬平均	3.8					ENE	6.1					E	5.6					E
下旬平均	2.5					WSW	4.9					SSW	4.5					S
月平均	2.9					ENE	5.1					SSW	4.6					S
10m/s以上日数		0						9						2				
15m/s以上日数		0						0						0				
20m/s以上日数		0						0						0				
30m/s以上日数		0						0						0				

観測値の横にある ) は準正常値、  
 ] は資料不足値を示す。

# 地域気象観測気温月報

鹿児島県 (88)      2016年4月

単位:      1/5頁

観測所名 日付	阿久根			大口			さつま柏原			中甕			川内			溝辺			東市来		
	平均	最高	最低	平均	最高	最低	平均	最高	最低	平均	最高	最低	平均	最高	最低	平均	最高	最低	平均	最高	最低
1	14.8	18.4	13.0	14.4	19.1	10.0	15.0	18.7	9.9	16.5	18.4	14.4	15.5	19.9	12.0	14.9	20.4	10.7	16.0	19.6	11.8
2	16.9	22.4	11.9	15.7	23.1	8.4	15.9	25.7	8.9	18.4	24.3	13.3	16.7	25.4	10.0	15.7	22.3	7.9	17.3	24.9	10.0
3	18.0	23.2	14.9	16.5	21.7	12.2	17.4	22.8	13.1	19.4	22.1	16.2	18.2	23.2	14.5	17.0	21.3	13.4	18.5	23.1	13.9
4	17.4	20.3	13.8	16.6	19.7	13.4	17.1	21.5	12.9	17.8	19.9	15.8	17.6	20.0	14.8	16.4	19.9	12.3	17.9	20.0	13.9
5	15.3	19.1	12.4	14.4	20.4	9.0	14.9	20.2	9.9	16.0	19.2	12.9	15.0	20.1	11.2	14.9	21.2	10.1	15.2	19.1	11.2
6	17.2	22.6	11.5	14.8	21.2	8.4	15.6	22.4	8.6	17.7	20.9	12.2	16.1	22.6	9.9	14.9	20.3	8.6	16.7	22.1	10.4
7	19.8	22.7	16.4	18.9	22.4	14.7	19.5	23.4	15.8	20.4	24.8	16.7	20.3	23.2	16.6	19.1	22.4	14.9	20.4	23.3	16.7
8	16.7	19.9	14.0	16.1	20.2	11.7	16.7	20.4	12.8	16.5	19.5	13.5	16.7	19.7	13.4	15.4	18.2	12.3	16.5	18.9	13.6
9	16.7	20.5	13.1	16.0	20.9	11.6	16.9	21.8	13.1	17.2	20.7	13.6	17.2	21.3	13.4	15.7	19.3	12.0	17.1	21.5	12.9
10	15.9	18.8	14.4	14.3	17.9	12.3	15.2	18.8	13.3	16.5	19.5	14.8	15.6	19.1	13.6	14.0	17.2	12.5	16.1	18.8	14.2
11	16.1	20.4	12.7	15.3	22.5	10.6	15.5	22.7	9.8	16.9	20.3	14.3	16.2	23.4	12.7	15.6	22.0	10.7	16.7	22.2	12.4
12	17.3	23.6	12.3	14.7	19.1	9.3	15.3	21.9	8.4	17.8	21.1	13.2	16.8	21.5	12.8	14.3	18.0	9.1	17.3	21.0	14.2
13	18.4	22.1	14.6	15.8	17.7	13.1	16.8	20.3	12.3	18.6	20.7	16.6	17.6	19.9	15.4	15.6	17.8	12.8	18.1	20.6	15.3
14	18.3	23.2	16.2	18.1	24.9	11.3	18.6	25.0	11.5	18.6	22.1	15.2	18.6	24.6	14.2	19.2	26.1	12.0	18.9	25.0	14.2
15	18.2	24.5	13.6	17.0	27.0	8.2	17.4	27.4	8.9	18.8	24.7	14.9	18.2	25.9	12.2	17.3	25.0	9.4	17.9	25.2	11.7
16	18.0	22.7	11.4	15.6	22.7	6.6	16.4	22.9	7.1	19.4	22.6	15.1	17.4	22.8	10.5	15.9	21.6	8.9	17.9	21.4	11.6
17	16.7	20.6	12.2	16.4	20.6	9.5	17.0	20.8	9.4	17.1	21.3	12.9	16.9	21.1	10.7	16.6	21.4	9.8	17.2	21.6	11.4
18	13.5	15.5	11.1	11.3	14.2	6.7	12.0	15.0	7.6	14.7	16.2	10.3	13.0	15.5	9.2	11.2	13.2	8.0	13.3	15.1	9.0
19	15.2	20.0	10.3	12.1	21.2	2.8	13.4	21.6	5.9	15.4	20.6	9.4	13.7	21.4	6.8	13.7	21.9	5.6	14.1	21.0	6.1
20	18.0	24.6	10.7	15.9	25.0	4.8	16.4	25.8	5.7	18.3	23.6	11.2	17.4	25.9	8.4	16.2	23.0	7.8	18.0	24.9	9.3
21	19.1	22.1	15.7	17.8	22.9	14.4	18.7	24.2	14.9	19.5	21.8	16.8	19.3	23.5	16.0	18.0	22.0	14.5	19.9	23.5	16.8
22	17.8	21.0	14.3	18.3	25.6	11.2	18.4	24.2	11.9	17.9	22.3	14.2	17.9	22.2	13.1	18.0	24.9	11.5	17.8	20.9	13.3
23	14.8	17.6	13.6	12.6	16.3	8.9	13.7	16.6	11.2	15.6	17.9	13.6	14.0	16.9	12.1	12.5	16.5	8.7	14.6	17.8	12.2
24	15.0	15.9	13.6	14.2	16.1	12.6	14.8	16.7	13.3	16.0	17.2	15.0	15.0	16.4	13.6	13.3	14.6	12.0	15.0	16.2	13.9
25	16.8	18.1	15.4	17.0	19.2	14.5	16.8	18.9	14.9	17.9	18.8	16.5	17.4	18.7	15.2	16.2	17.6	13.8	17.7	19.1	15.7
26	19.4	23.4	16.7	19.3	22.4	17.3	19.4	23.1	15.9	20.0	22.7	17.7	20.2	22.1	17.1	18.2	19.9	16.9	20.3	22.5	17.8
27	19.3	21.3	17.7	18.3	19.5	17.0	18.5	19.6	17.2	19.6	20.8	18.0	19.2	20.4	18.2	17.9	19.2	16.5	19.6	21.3	18.2
28	17.4	19.8	14.8	16.3	19.1	13.4	17.1	20.9	14.3	17.5	18.9	15.9	17.6	20.1	15.2	15.7	18.8	12.0	17.8	20.6	15.0
29	15.7	20.5	12.1	14.8	21.1	8.1	15.5	21.4	8.9	16.6	20.8	12.6	16.1	21.7	10.6	14.9	21.9	8.5	16.1	21.5	10.3
30	16.4	21.5	10.4	15.1	24.9	5.0	15.1	24.4	6.0	16.6	22.5	11.0	16.2	24.5	8.7	15.6	23.0	6.9	16.4	22.5	9.1
31																					
月極値		24.6	10.3		27.0	2.8		27.4	5.7		24.8	9.4		25.9	6.8		26.1	5.6		25.2	6.1
起日		20	19		15	19		15	20		7	19		20	19		14	19		15	19
上旬平均	16.9	20.8	13.5	15.8	20.7	11.2	16.4	21.6	11.8	17.6	20.9	14.3	16.9	21.5	12.9	15.8	20.3	11.5	17.2	21.1	12.9
中旬平均	17.0	21.7	12.5	15.2	21.5	8.3	15.9	22.3	8.7	17.6	21.3	13.3	16.6	22.2	11.3	15.6	21.0	9.4	16.9	21.8	11.5
下旬平均	17.2	20.1	14.4	16.4	20.7	12.2	16.8	21.0	12.9	17.7	20.4	15.1	17.3	20.7	14.0	16.0	19.8	12.1	17.5	20.6	14.2
月平均	17.0	20.9	13.5	15.8	21.0	10.6	16.4	21.6	11.1	17.6	20.9	14.3	16.9	21.4	12.7	15.8	20.4	11.0	17.2	21.2	12.9
0 未満日数	0	0	0	0	0	0	0	0	0	0	0	0	0	0	0	0	0	0	0	0	0
25 以上日数	0	0	0	0	3	0	0	4	0	0	0	0	0	3	0	0	2	0	0	2	0
30 以上日数		0			0			0			0			0			0			0	
35 以上日数		0			0			0			0			0			0			0	
積算気温	510			474			491			529			508			474			516		

# 地域気象観測気温月報

鹿児島県 (88)      2016年4月

単位:      2/5頁

観測所名	牧之原			鹿児島			輝北			加世田			志布志			喜入			鹿屋		
	平均	最高	最低	平均	最高	最低	平均	最高	最低	平均	最高	最低	平均	最高	最低	平均	最高	最低	平均	最高	最低
1	13.5	16.2	11.6	17.6	22.2	14.7	14.0	17.5	10.8	16.5	18.8	12.6	17.5	23.7	13.0	16.8	21.4	12.6	16.8	21.0	13.1
2	15.4	19.6	11.7	18.9	24.0	13.2	15.5	19.5	11.8	17.4	24.7	9.9	17.6	22.8	12.6	17.6	23.4	11.0	17.8	22.8	13.2
3	16.0	20.3	13.6	19.7	23.3	17.8	16.4	20.5	13.8	18.9	23.0	15.4	18.7	23.7	15.7	19.4	24.1	16.8	18.9	23.3	16.6
4	15.5	16.5	13.9	18.8	21.3	17.0	15.9	17.9	14.5	18.5	20.5	16.5	18.1	21.5	14.8	19.1	21.3	16.6	18.2	19.8	15.9
5	13.5	17.8	10.4	17.1	22.4	13.6	14.1	18.0	10.5	16.6	18.8	12.7	16.4	22.5	12.3	17.2	22.1	13.5	16.4	20.0	12.3
6	14.4	19.1	9.8	17.3	21.0	13.2	14.4	18.6	9.7	17.4	23.8	11.9	16.6	21.5	11.7	17.4	22.1	12.0	16.6	20.9	11.3
7	18.1	20.3	14.0	21.4	26.1	17.8	18.6	21.2	14.0	21.4	24.5	17.7	21.6	25.7	17.6	21.4	24.1	17.9	20.6	23.5	17.6
8	14.3	16.3	13.1	17.5	20.1	15.6	14.5	17.0	12.0	16.9	19.0	14.0	16.6	19.1	13.6	16.8	19.6	13.3	16.5	19.0	12.6
9	14.7	17.9	11.8	17.9	21.1	14.8	14.9	18.9	11.4	16.9	21.6	13.1	16.3	21.5	12.8	16.9	21.2	13.0	16.6	21.2	12.3
10	13.5	15.8	12.3	17.1	19.5	15.5	13.8	15.8	12.5	16.2	18.5	14.3	15.6	18.2	14.1	16.0	18.4	13.8	16.0	18.0	13.6
11	14.6	20.2	11.8	18.1	23.1	14.4	15.4	21.4	12.1	16.6	21.6	12.8	16.4	22.4	13.0	17.3	23.2	12.9	16.4	23.1	11.3
12	12.6	17.5	10.1	17.6	21.0	15.4	12.4	17.0	8.7	17.1	21.4)	12.4)	15.2	21.4	11.5	16.9	20.2	13.6	15.5	19.9	12.4
13	13.6	15.8	10.6	18.2	20.5	15.8	13.6	16.0	10.6	18.9	21.7	16.2	16.3	19.6	12.7	18.1	19.7	16.7	16.9	19.0	13.9
14	18.5	23.6	14.2	21.4	28.2	16.9	19.3	24.1	15.5	19.3	23.7	16.1	19.2	24.8	15.4	21.3	27.4	16.0	20.2	26.4	14.4
15	16.5	23.8	10.6	19.8	25.0	14.8	16.6	23.6	10.2	18.7	26.2	13.0	17.2	25.9	11.0	18.7	25.9	11.6	17.7	24.4	10.0
16	14.7	18.3	9.9	19.1	22.6	15.6	14.8	19.3	9.3	18.8	23.8	13.1	17.2	22.1	10.4	18.7	23.5	12.8	18.2	22.4	12.2
17	15.2	20.0	10.1	18.9	23.1	13.9	15.8	19.9	10.8	18.4	22.2	13.6	19.4	26.1	12.0	18.8	22.6	11.6	18.1	22.3	11.1
18	10.5	11.7	9.4	14.4	16.1	12.3	11.2	12.6	10.1	14.3	16.1	9.6	12.2	14.0	9.6	13.6	15.8	9.7	12.6	14.8	8.9
19	13.2	19.6	8.1	16.6	24.7	9.0	14.2	20.1	9.3	14.5	21.3	6.2	15.4	25.3)	5.8)	15.5	23.6	6.1	14.4	24.3	4.7
20	15.1	21.3	9.0	18.4	24.5	12.0	15.2	21.2	8.4	17.9	24.8	9.0	17.4	23.2	10.4	17.7	25.0	9.3	17.2	23.4	8.5
21	17.2	20.6	13.5	20.9	24.4	18.5	18.0	21.5	14.2	20.6	24.2	17.7	20.3	24.3	18.0	20.6	23.6	17.3	19.7	22.9	15.8
22	16.3	21.1	13.4	20.1	26.0	16.3	17.2	23.1	12.6	18.8	22.6	14.2	19.4	26.3	14.5	19.1	24.6	12.9	19.1	23.8	13.4
23	12.6	16.7	10.6	15.5	18.3	14.2	12.6	17.5	10.7	14.9	18.1	13.0	14.2	18.5	12.2	14.5	18.7	11.4	13.8	17.8	10.8
24	12.3	13.5	11.1	15.4	16.5	14.4	12.2	13.1	10.9	15.6	16.7	14.4	14.1	15.1	13.0	15.1	16.0	13.9	14.1	14.9	13.1
25	14.7	15.6	13.4	17.7	19.3	15.6	14.4	15.3	13.0	17.5	19.5	15.7	16.0	17.1	14.4	17.1	18.9	15.2	16.5	17.8	14.8
26	16.4	18.4	15.6	20.7	23.2	18.6	16.6	18.0	15.3	20.2	23.5	17.2	19.0	22.8	16.5	20.3	24.7	17.5	19.4	22.7	17.3
27	16.7	18.1	15.6	19.6	21.7	18.4	17.1	19.0	15.8	20.1	22.9	18.0	19.0	20.3	17.4	19.4	21.0	18.2	18.9	20.2	17.5
28	14.4	16.2	11.6	18.7	22.4	15.7	14.9	16.7	12.1	18.4	21.1	16.2	18.0	23.5	14.5	18.8	22.8)	15.1)	17.8	21.5	14.5
29	13.9	20.4	9.5	18.2	25.4	12.8	14.7	20.2	9.4	16.6	21.1	11.7	16.6	25.2	10.5	17.6	23.9	11.4	16.5	23.4	9.7
30	15.4	21.4	7.7	18.4	24.5	12.1	15.6	22.5	7.4	16.9	24.8	9.8	16.9	23.8	9.3	17.1	26.5	9.4	17.1	24.6	8.0
31																					
月極値		23.8	7.7		28.2	9.0		24.1	7.4		26.2	6.2		26.3	5.8		27.4	6.1		26.4	4.7
起日		15	30		14	19		14	30		15	19		22	19		14	19		14	19
上旬平均	14.9	18.0	12.2	18.3	22.1	15.3	15.2	18.5	12.1	17.7	21.3	13.8	17.5	22.0	13.8	17.9	21.8	14.1	17.4	21.0	13.9
中旬平均	14.5	19.2	10.4	18.3	22.9	14.0	14.9	19.5	10.5	17.5	22.3	12.2	16.6	22.5	11.2	17.7	22.7	12.0	16.7	22.0	10.7
下旬平均	15.0	18.2	12.2	18.5	22.2	15.7	15.3	18.7	12.1	18.0	21.5	14.8	17.4	21.7	14.0	18.0	22.1	14.2	17.3	21.0	13.5
月平均	14.8	18.5	11.6	18.4	22.4	15.0	15.1	18.9	11.6	17.7	21.7	13.6	17.1	22.1	13.0	17.8	22.2	13.4	17.2	21.3	12.7
0 未満日数	0	0	0	0	0	0	0	0	0	0	0	0	0	0	0	0	0	0	0	0	0
25 以上日数	0	0	0	0	5	0	0	0	0	0	1	0	0	6	0	0	4	0	0	1	0
30 以上日数		0			0			0			0			0			0			0	
35 以上日数		0			0			0			0			0			0			0	
積算気温	443			551			454			531			514			535			515		

# 地域気象観測気温月報

鹿児島県 (88) 2016年4月

単位: 3/5頁

観測所名	肝付前田			枕崎			指宿			内之浦			田代			種子島			中種子		
	平均	最高	最低	平均	最高	最低	平均	最高	最低	平均	最高	最低	平均	最高	最低	平均	最高	最低	平均	最高	最低
1	17.1	22.3	13.1	17.0	19.8	13.5	17.3	22.0	12.9	17.4	21.9	13.0	15.6	18.1	10.5	18.8	20.5	17.3	16.6	18.4	14.9
2	17.5	22.2	12.8	18.1	24.2	11.2	17.9	23.4	12.0	18.4	22.5	13.9	15.9	21.4	8.8	19.5	22.9	15.6	17.7	20.7	14.7
3	18.7	23.0	16.5	19.4	22.4	17.0	19.4	24.7	16.1	19.0	23.3	16.5	17.8	21.8	15.5	20.0	24.2	17.6	17.9	20.8	16.0
4	18.3	19.9	16.2	18.5	20.4	16.6	18.9	21.1	16.5	18.7	21.4	15.0	17.3	19.4	15.2	19.7	21.7	18.1	17.7	19.7	15.8
5	17.0	21.7	13.8	16.4	20.0	13.2	16.5	21.7	13.4	18.1	23.3	13.4	15.2	20.0	11.8	18.0	19.9	17.1	15.7	17.6	14.7
6	17.1	22.2	12.3	17.6	21.3	12.9	17.6	23.6	12.1	16.5	20.8	10.6	16.1	21.1	10.3	19.7	21.9	15.8	17.7	20.1	13.6
7	21.4	25.4	17.7	20.7	23.2	17.3	21.8	25.6	18.1	22.8	27.2	17.1	21.3	25.3	16.9	22.4	24.6	18.5	21.2	24.2	17.0
8	16.7	19.1	13.7	16.5	18.9	13.5	16.7	18.8	13.8	16.3	19.8	11.5	15.3	17.4	11.3	17.6	18.6	15.7	15.4	17.5	12.9
9	16.1	20.7	12.1	16.8	21.0	13.3	17.0	21.2	13.8	16.2	20.6	11.4	15.1	20.7	10.3	16.9	19.2	14.6	15.3	17.0	13.3
10	15.6	17.6	13.6	16.2	18.2	14.3	16.5	19.2	14.5	15.7	18.9	13.1	14.9	18.3	12.4	17.3	18.9	15.3	15.8	17.0	14.1
11	17.4	22.0	13.9	17.2	23.1	13.9	17.4	23.4	13.4	16.5	21.8	12.4	15.5	21.6	11.9	18.6	23.0	15.3	16.8	21.1	14.4
12	15.0	19.1	11.4	17.4	21.0	14.9	16.7	21.5	14.0	15.7	20.1	12.2	14.2	19.1	9.9	18.3	21.3	17.1	16.1	19.3	14.9
13	16.7	19.1	13.9	18.9	21.5	15.8	18.0	20.5	14.4	17.4	19.1	14.9	17.3	19.7	14.1	19.7	21.4	17.3	18.1	19.9	15.5
14	20.8	28.2	15.2	19.7	23.8	17.1	21.1	27.3	16.2	19.9	26.8	12.8	18.9	24.5	12.7	20.6	23.1	17.4	18.6	21.9	14.0
15	17.3	24.0	10.9	19.4	23.9	15.6	19.0	25.7	12.7	16.5	23.1	10.3	16.2	24.7	9.2	19.5	23.3	15.9	17.7	21.3	14.1
16	17.4	22.4	10.2	19.3	21.5	16.9	18.7	24.2	11.8	17.4	22.5	10.3	16.7	21.7	9.8	19.1	22.2	14.8	17.7	20.5	15.2
17	19.0	23.1	13.2	18.2	21.9	13.1	18.9	23.2	11.3	19.1	23.7	9.3	17.0	21.1	9.7	19.3	22.0	16.8	17.4	20.4	13.9
18	13.1	15.1	10.6	14.1	15.7	11.6	13.6	15.7	11.0	13.4	15.6	8.9	11.0	13.7	8.3	15.0	17.0	11.3	12.6	14.4	10.1
19	15.6	25.1	6.0	15.4	21.5	7.5	16.1	23.4	9.1	15.0	24.4	4.6	12.7	20.9	3.6	17.1	21.5	9.8	14.9	19.4	8.3
20	17.3	25.2	8.9	18.0	22.9	10.3	18.2	25.2	10.1	16.9	23.4	9.3	15.9	22.6	6.5	18.6	23.3	12.0	16.5	21.0	9.8
21	20.4	25.0	16.5	20.7	23.0	18.4	21.1	24.5	18.4	21.1	25.2	16.6	20.3	24.6	16.8	22.4	26.3	18.7	20.6	24.7	17.4
22	19.8	25.7	15.7	19.1	24.0	14.8	19.2	24.6	13.5	19.7	26.1	13.4	17.6	22.9	12.3	20.2	21.9	19.2	18.0	21.0	16.3
23	14.3	18.1	12.6	14.9	18.1	13.5	14.6	17.9	12.5	14.1	19.7	10.3	12.8	18.4	10.0	17.7	21.6	13.2	16.1	22.2	12.1
24	14.0	14.6	13.0	15.6	16.7	14.2	15.1	16.0	14.1	14.6	15.4	13.9	13.7	15.2	12.5	17.2	18.0	16.2	16.3	17.3	14.7
25	15.9	16.8	14.4	18.0	19.4	16.2	17.4	18.7	15.5	17.1	18.1	15.3	15.9	17.7	14.2	18.5	19.8	17.8	17.1	18.6	16.5
26	19.0	22.5	16.6	20.7	23.4	18.1	20.3	23.3	18.3	19.2	22.3	17.9	19.0	22.1	16.2	20.6	23.5	19.3	18.8	20.7	18.1
27	19.0	20.3	17.8	20.0	21.7	18.3	19.5	21.2	18.2	19.5	21.4	18.0	19.3	21.8	17.2	21.5	24.2	19.5	19.8	22.6	18.1
28	17.5	19.4	14.3	18.3	21.6	14.8	18.2	20.3	15.3	18.4	21.1	15.5	16.8	19.3	14.1	19.7	21.2	17.9	17.5	20.0	15.2
29	17.2	24.6	11.6	16.9	22.1	13.1	17.5	23.7	11.8	17.2	24.4	10.1	14.7	21.0	9.0	18.6	20.7	15.0	16.2	19.8	13.2
30	17.1	26.3	8.4	17.1	23.5	10.5	17.5	25.3	10.7	16.7	24.5	9.3	15.5	23.7	7.1	18.9	24.4	13.8	17.5	22.6	11.1
31																					
月極値		28.2	6.0		24.2	7.5		27.3	9.1		27.2	4.6		25.3	3.6		26.3	9.8		24.7	8.3
起日		14	19		2	19		14	19		7	19		7	19		21	19		21	19
上旬平均	17.6	21.4	14.2	17.7	20.9	14.3	18.0	22.1	14.3	17.9	22.0	13.6	16.5	20.4	12.3	19.0	21.2	16.6	17.1	19.3	14.7
中旬平均	17.0	22.3	11.4	17.8	21.7	13.7	17.8	23.0	12.4	16.8	22.1	10.5	15.5	21.0	9.6	18.6	21.8	14.8	16.6	19.9	13.0
下旬平均	17.4	21.3	14.1	18.1	21.4	15.2	18.0	21.6	14.8	17.8	21.8	14.0	16.6	20.7	12.9	19.5	22.2	17.1	17.8	21.0	15.3
月平均	17.3	21.7	13.2	17.9	21.3	14.4	17.9	22.2	13.9	17.5	21.9	12.7	16.2	20.7	11.6	19.0	21.7	16.1	17.2	20.1	14.3
0 未満日数	0	0	0	0	0	0	0	0	0	0	0	0	0	0	0	0	0	0	0	0	0
25 以上日数	0	7	0	0	0	0	0	5	0	0	4	0	0	1	0	0	1	0	0	0	0
30 以上日数		0			0			0			0			0			0			0	
35 以上日数		0			0			0			0			0			0			0	
積算気温	519			536			538			525			486			571			515		

# 地域気象観測気温月報

鹿児島県 (88) 2016年4月

単位: 4/5頁

観測所名	上中			屋久島			尾之間			中之島			笠利			名瀬			喜界島		
	日付	平均	最高	最低	平均	最高	最低	平均	最高	最低	平均	最高	最低	平均	最高	最低	平均	最高	最低	平均	最高
1	17.5	19.3	16.1	17.8	19.6	17.0	19.7	23.6	16.6	17.7	21.6	14.1	19.5	23.0	16.9	19.5	21.9	16.4	20.0	24.1	18.1
2	18.0	22.2	15.3	20.0	23.6	17.3	19.4	23.2	15.7	18.3	21.6	14.8	20.4	24.4	16.3	19.1	23.7	14.8	20.5	25.0	17.6
3	18.5	23.8	16.5	19.5	23.1	16.5	19.5	22.8	16.7	18.5	21.4	16.6	20.6	23.2	18.9	19.8	23.2	16.5	19.9	23.0	16.0
4	18.9	22.6	16.3	20.3	24.5	17.4	20.3	23.9	17.2	18.5	20.6	17.3	20.9	23.3	18.8	21.0	23.5	18.4	21.0	23.4	19.3
5	16.4	18.7	15.4	17.8	20.4	16.3	18.5	21.7	17.0	17.2	20.1	15.8	20.4	22.4	17.8	20.4	23.0	18.3	20.5	23.1	18.6
6	18.4	21.8	15.0	19.0	21.6	15.9	19.4	21.6	17.2	18.5	21.0	15.1	21.0	22.7	19.1	22.0	26.5	19.1	21.1	23.0	19.5
7	21.2	23.1	19.5	22.9	26.6	20.8	22.6]	24.0]	21.3]	21.3	22.6	18.8	22.6	25.4	21.2	25.3	29.7	22.0	22.3	25.2	21.2
8	16.1	19.6	14.0	17.5	20.9	15.4	18.7	24.0	16.5	16.6	19.0	14.4	21.1	22.5	19.4	21.9	25.4	19.5	20.9	22.2	19.3
9	15.2	16.8	13.0	15.8	17.6	13.5	16.4	18.3	14.0	16.8	18.2	14.3	20.8	22.2	19.3	20.9	23.1	19.1	20.5	22.1	18.8
10	15.8	17.2	14.8	16.9	18.3	15.7	18.4	20.2	16.4	16.6	17.6	15.3	21.0	25.5	18.9	20.9	25.5	17.9	21.2	25.5	18.4
11	17.3	22.3	15.1	18.8	23.2	15.5	19.3	24.3	16.5	18.2	21.9	15.8	20.0	22.1	18.3	19.2	22.3	17.0	19.1	21.8	17.3
12	16.5	19.4	15.1	18.5	20.2	17.1	18.5	19.8	16.6	18.0	19.4	17.2	19.9	20.6	19.0	19.1	20.2	17.0	19.3	20.1	18.5
13	18.4	20.1	15.7	19.3	21.3	16.7	19.6	21.4	17.0	19.1	20.6	16.9	21.5	23.3	19.3	21.4	23.3	19.0	21.3	23.3	18.7
14	19.3	21.8	17.3	21.2	24.2	19.3	21.7	27.1	18.2	19.9	23.0	17.0	22.1	25.9	18.7	22.1	23.8	19.7	22.2	26.0	19.8
15	18.5	22.3	15.6	20.5	23.7	17.0	20.7	23.4	17.9	19.9	23.4	16.9	22.0	25.2	20.2	22.0	26.5	19.2	21.9	25.0	20.4
16	18.0	22.0	14.6	19.9	22.2	17.3	20.1	22.0	17.8	19.2	20.5	17.6	22.0	24.1	20.8	21.9	23.9	20.8	21.9	24.4	20.6
17	18.4	21.0	15.1	19.9	22.9	15.7	21.2	24.8	17.5	17.4	21.4	10.4	20.5	23.2	16.2	20.8	23.4	16.7	21.2	24.7	15.8
18	13.1	15.7	10.1	14.2	17.1	12.2	15.8	18.4	14.2	13.5	15.4	10.6	17.8	19.7	15.8	17.6	18.5	16.4	18.1	19.7	15.8
19	15.9	20.4	11.0	17.2	22.0	13.3	18.4	24.2	13.6	15.9	20.3	10.6	19.9	23.1	16.7	19.0	23.0	14.6	19.6	23.5	15.7
20	18.2	23.1	13.9	18.9	22.9	12.6	19.6	22.8	16.2	16.5	21.4	7.1	21.0	23.3	18.2	19.2	23.2	13.6	19.4	23.3	11.4
21	20.8	22.7	18.0	21.7	23.2	19.0	21.9	23.6	19.2	21.3	22.8	19.2	23.4	26.0	21.6	24.8	28.1	20.9	23.2	25.7	21.4
22	19.0	22.6	17.0	20.0	23.6	16.6	20.6	23.1	18.4	18.8	23.5	14.3	23.1	26.4	21.6	23.2	25.7	21.7	23.1	25.9	21.1
23	16.7	21.2	13.3	17.4	22.8	13.9	18.7	21.3	16.0	18.9	22.2	14.2	23.7	26.4	21.4	25.0	29.4	21.3	23.2	25.4	20.7
24	17.6	18.6	16.0	19.2	20.4	17.8	20.3	21.8	18.2	21.1	22.6	19.5	23.1	25.4	22.0	22.7	24.5	21.3	22.4	25.3	21.1
25	18.1	19.1	17.4	19.6	20.4	19.0	20.2	21.5	19.3	21.4	25.0	20.4	23.7	26.4	22.3	24.0	26.5	22.0	23.5	26.1	21.6
26	18.8	19.3	18.2	20.1	20.9	19.4	20.1	20.6	19.5	20.6	21.9	19.9	23.8	25.6	22.9	24.3	27.9	21.9	24.1	26.9	22.6
27	20.3	22.6	18.5	21.2	24.2	19.5	21.2	23.2	19.5	20.9	22.8	18.6	23.6	24.8	22.1	23.9	25.6	22.1	23.5	24.0	22.4
28	18.6	21.2	16.4	19.5	23.5	16.9	21.0	26.3	18.1	17.4	19.9	15.9	21.1	23.4	19.9	20.8	22.7	19.9	21.5	24.6	19.8
29	17.3	20.3	14.7	18.6	21.9	16.1	19.8	25.3	15.3	17.1	22.0	11.2	20.6	24.1	17.6	20.9	23.8	17.0	21.4	25.0	18.4
30	19.0	24.4	14.9	18.9	23.7	15.6	19.8	26.2	14.7	16.2	23.6	9.4	20.7	24.1	15.5	19.8	24.4	15.5	20.6	24.1	17.1
31																					
月極値		24.4	10.1		26.6	12.2		27.1)	13.6)		25.0	7.1		26.4	15.5		29.7	13.6		26.9	11.4
起日		30	18		7	18		14	19		25	20		25	30		7	20		26	20
上旬平均	17.6	20.5	15.6	18.8	21.6	16.6	18.9)	22.1)	16.4)	18.0	20.4	15.7	20.8	23.5	18.7	21.1	24.6	18.2	20.8	23.7	18.7
中旬平均	17.4	20.8	14.4	18.8	22.0	15.7	19.5	22.8	16.6	17.8	20.7	14.0	20.7	23.1	18.3	20.2	22.8	17.4	20.4	23.2	17.4
下旬平均	18.6	21.2	16.4	19.6	22.5	17.4	20.4	23.3	17.8	19.4	22.6	16.3	22.7	25.3	20.7	22.9	25.9	20.4	22.7	25.3	20.6
月平均	17.9	20.8	15.5	19.1	22.0	16.5	19.6)	22.8)	16.9)	18.4	21.2	15.3	21.4	23.9	19.2	21.4	24.4	18.7	21.3	24.0	18.9
0 未満日数	0	0	0	0	0	0	0)	0	0)	0	0	0	0	0	0	0	0	0	0	0	0
25 以上日数	0	0	0	0	1	0	0)	4)	0	0	1	0	0	10	0	2	11	0	0	12	0
30 以上日数		0			0		0)	0)			0			0		0	0		0	0	
35 以上日数		0			0		0)	0)			0			0		0	0		0	0	
積算気温	536			572			569)			551			642			643			638		

# 地域気象観測気温月報

鹿児島県 (88)      2016年4月

単位:      5/5頁

観測所名	古仁屋			天城			伊仙			沖永良部			与論島		
	平均	最高	最低	平均	最高	最低	平均	最高	最低	平均	最高	最低	平均	最高	最低
1	19.8	22.6	16.5	20.1	23.2	17.3	18.8	22.2	15.7	19.6	22.3	17.8	19.7	22.1	18.1
2	19.6	23.7	14.9	19.5	24.5	14.3	19.0	24.0	13.8	20.1	23.1	17.2	19.7	22.9	16.4
3	20.2	22.4	18.1	20.2	23.7	16.1	19.9	22.4	17.2	20.4	22.7	17.3	20.3	23.2	15.5
4	21.3	23.4	18.8	20.9	22.4	18.7	20.0	21.7	17.8	20.6	22.2	18.8	21.2	22.9	19.2
5	20.5	22.2	18.8	20.4	22.9	18.0	19.4	21.0	17.6	20.1	21.7	18.3	20.5	22.2	18.7
6	21.3	23.9	19.6	22.2	24.8	20.4	21.2	24.6	19.4	22.2	25.1	20.3	22.8	25.2	21.5
7	23.6	26.4	21.3	23.2	25.8	21.7	22.2	24.9	20.6	23.5	26.2	21.7	24.0	27.0	22.0
8	22.3	24.2	20.5	21.9	23.5	20.5	21.4	24.8	20.2	22.1	27.0	21.0	23.7	28.1	21.6
9	21.1	22.2	19.9	21.2	22.8	20.3	20.4	21.2	19.6	21.1	22.8	20.4	22.4	24.2	21.4
10	21.6	25.6	18.7	21.5	24.3	18.5	21.0	24.2	17.7	21.5	24.1	18.7	21.9	24.4	19.7
11	19.7	21.7	18.0	19.7	21.8	18.2	19.0	20.8	17.6	19.8	22.4	17.3	20.0	21.6	18.0
12	19.6	20.4	18.7	19.6	20.6	18.9	19.0	20.1	18.1	19.9	20.9	19.2	20.3	22.6	19.3
13	21.5	23.3	19.4	21.7	23.3	19.8	20.8	21.9	19.4	21.4	23.0	20.2	22.0	23.4	20.9
14	22.1	25.1	17.6	22.0	25.1	19.6	21.6	25.6	16.6	21.9	24.4	20.0	22.4	25.2	20.4
15	21.7	25.4	18.6	22.2	26.0	19.8	21.0	25.2	17.2	21.7	25.0	20.1	21.8	25.2	19.9
16	22.2	23.7	21.1	22.6	24.5	20.1	21.6	23.4	20.2	21.9	23.6	20.7	22.4	24.7	20.5
17	21.5	23.9	17.7	21.1	23.5	17.8	21.3	25.3	17.6	21.1	23.0	18.8	21.6	23.2	19.4
18	18.4	19.8	17.7	18.8	20.2	17.5	18.6	20.1	17.1	19.6	21.2	18.4	20.3	22.5	19.1
19	19.8	23.4	16.9	20.0	23.5	17.8	19.6	23.1	17.1	20.2	23.5	17.8	20.4	23.4	18.4
20	20.5	22.7	17.1	20.7	24.9	15.2	20.4	23.6	17.4	20.9	23.9	18.2	21.4	24.7	17.8
21	23.8	25.5	21.2	23.8	25.2	22.1	22.7	24.9	21.4	23.1	25.7	21.9	23.6	26.2	22.2
22	23.4	25.7	22.1	23.2	25.3	22.0	22.4	24.9	20.9	23.0	25.8	21.2	23.7	25.8	21.6
23	24.2	26.7	22.0	23.7	25.9	21.2	22.9	25.4	21.0	23.3	25.9	21.1	24.2	27.8	21.3
24	22.5	24.6	21.5	22.6	25.1	20.7	21.9	24.3	20.4	22.3	24.4	21.1	23.3	27.6	21.5
25	23.9	26.0	21.7	23.9	26.1	22.5	23.0	26.3	21.2	23.1	25.5	21.7	23.4	26.2	21.7
26	24.3	27.4	22.6	24.3	26.5	22.9	23.6	27.5	22.0	23.5	26.4	22.1	24.3	28.4	22.4
27	24.0	25.3	22.3	23.5	24.6	22.0	23.0	24.4	21.3	23.5	26.8	21.6	24.0	28.2	21.8
28	20.9	22.4	20.0	20.8	22.9	19.4	20.4	23.2	18.5	20.9	23.3	19.1	20.9	22.8	19.4
29	20.9	24.4	17.5	21.0	24.6	16.5	20.3	25.1	16.9	21.0	24.2	18.3	20.8	23.7	17.9
30	20.2	23.6	16.0	20.2	25.5	14.6	20.0	24.0	14.9	20.8	23.8	16.5	20.8	24.5	15.1
31															
月極値		27.4	14.9		26.5	14.3		27.5	13.8		27.0	16.5		28.4	15.1
起日		26	2		26	2		26	2		8	30		26	30
上旬平均	21.1	23.7	18.7	21.1	23.8	18.6	20.3	23.1	18.0	21.1	23.7	19.2	21.6	24.2	19.4
中旬平均	20.7	22.9	18.3	20.8	23.3	18.5	20.3	22.9	17.8	20.8	23.1	19.1	21.3	23.7	19.4
下旬平均	22.8	25.2	20.7	22.7	25.2	20.4	22.0	25.0	19.9	22.5	25.2	20.5	22.9	26.1	20.5
月平均	21.5	23.9	19.2	21.6	24.1	19.1	20.9	23.7	18.5	21.5	24.0	19.6	21.9	24.7	19.8
0 未満日数	0	0	0	0	0	0	0	0	0	0	0	0	0	0	0
25 以上日数	0	10	0	0	10	0	0	7	0	0	10	0	0	12	0
30 以上日数		0			0			0			0			0	
35 以上日数		0			0			0			0			0	
積算気温	646			647			626			644			658		

観測値の横にある ) は準正常値、  
] は資料不足値を示す。

# 地域気象観測日照時間月報

鹿児島県 (88) 2016年4月  
 単位:h 1/2頁

観測所名 日付	阿久根	大口	さつま柏原	中甕	川内	東市来	牧之原	鹿児島	輝北	加世田	志布志	喜入	鹿屋	肝付前田	枕崎	指宿
1	0.3	5.8	2.2	0.8	1.2	1.5	1.6	4.9	6.1	0.2	6.5	4.2	6.0	7.5	1.5	4.8
2	9.2	5.8	6.4	10.0	7.5	10.2	6.0	8.2	2.7	9.0	2.7	6.2	3.0	4.8	7.3	6.7
3	0.1	0.0	0.5	0.5	0.4	0.2	0.7	0.9	0.3	0.7	2.5	0.9	1.5	0.4	1.5	1.4
4	0.0	0.0	1.2	0.8	0.2	0.2	0.0	0.2	0.0	0.0	0.1	0.1	0.0	0.1	0.1	0.1
5	5.3	6.6	3.6	4.4	4.9	4.0	4.3	3.3	3.1	2.4	4.8	3.0	3.4	4.0	3.7	2.8
6	0.5	0.3	0.7	0.4	0.7	0.2	0.3	0.6	0.5	0.4	0.9	0.2	0.2	0.6	0.5	0.6
7	0.0	0.0	0.0	0.0	0.0	0.0	0.0	0.0	0.0	0.0	0.2	0.0	0.0	0.2	0.0	0.1
8	2.1	1.4	1.0	1.2	1.2	0.5	0.8	0.5	0.4	0.2	0.1	0.1	0.3	0.4	0.3	0.1
9	1.4	1.4	1.4	0.7	0.7	0.1	0.2	0.1	0.0	0.0	0.1	0.1	0.2	0.1	0.0	0.0
10	0.1	0.1	0.3	0.4	0.2	0.0	0.1	0.2	0.2	0.0	0.0	0.0	0.0	0.0	0.0	0.0
11	7.8	7.2	6.7	7.2	7.4	6.4	4.4	4.8	3.8	5.8	4.6	5.1	5.1	5.2	5.3	5.2
12	10.9	5.6	6.8	10.3	9.6	9.9	3.6	2.1	0.9	8.7	1.9	0.4	2.3	0.7	7.0	1.3)
13	0.0	0.0	0.0	0.0	0.0	0.1	0.0	0.0	0.0	0.5	0.0	0.0	0.0	0.0	0.8	0.0
14	7.8	10.9	9.8	5.6	10.4	10.9	10.4	11.1	10.4	8.6	9.8	10.2	10.2	10.1	10.4	10.4
15	11.4	11.1	11.4	11.5	10.5	11.6	11.7	11.2	10.9	11.6	10.6	10.7	11.5	11.6	11.5	11.6
16	2.4	4.3	3.9	1.9	3.6	3.8	4.2	4.3	4.1	5.7	4.6	5.1	4.7	4.2	4.8	6.1
17	7.8	8.5	11.1	4.2	7.6	9.7	10.7	10.6	11.3	7.8	10.9	8.8	11.4	10.4	8.9	11.5
18	0.0	0.0	0.0	0.0	0.0	0.0	0.0	0.0	0.0	0.0	0.0	0.0	0.0	0.0	0.0	0.0
19	12.1	11.7	10.4	11.6	10.1	12.2	12.5	12.2	12.1	12.2	11.7	11.2	12.3	12.2	12.1	12.1
20	11.3	11.3	11.3	11.3	10.9	10.3	11.0	11.4	9.9	11.4	11.0	10.8	10.8	10.7	11.2	11.1
21	0.0	0.0	0.0	0.0	0.0	0.0	0.0	0.0	0.0	0.0	0.0	0.0	0.0	0.0	0.0	0.0
22	7.8	9.1	8.6	6.3	7.7	7.7	9.5	8.2	9.5	8.6	9.3	8.4	9.2	8.1	9.6	7.3
23	0.0	0.1	0.0	0.0	0.0	0.1	0.0	0.0	0.2	0.0	0.0	0.0	0.0	0.0	0.0	0.0
24	0.0	0.0	0.0	0.0	0.0	0.0	0.0	0.0	0.0	0.0	0.0	0.0	0.0	0.0	0.0	0.0
25	0.0	0.0	0.0	0.0	0.0	0.0	0.0	0.0	0.0	0.0	0.0	0.0	0.0	0.0	0.0	0.0
26	0.1	0.0	0.1	0.0	0.0	0.2	0.0	0.4	0.0	0.4	0.2	0.7	0.3	0.2	1.0	0.6
27	0.0	0.0	0.0	0.0	0.0	0.0	0.0	0.0	0.0	0.3	0.0	0.0	0.0	0.0	0.1	0.0
28	5.3	0.2	1.2	2.2	2.9	5.4	0.0	2.0	0.2	2.4	2.5	3.0)	2.7	0.0	2.8	1.5
29	12.5	12.6	12.5	12.3	12.3	12.5	12.6	12.5	12.2	12.5	11.6	11.4	12.3	12.3	12.4	12.4
30	12.6	12.3	11.9	12.4	11.5	12.4	12.4	10.8	11.9	8.0	10.8	10.5	12.4	12.2	12.5	12.2
31																
旬合計 上旬	19.0	21.4	17.3	19.2	17.0	16.9	14.0	18.9	13.3	12.9	17.9	14.8	14.6	18.1	14.9	16.6
旬合計 中旬	71.5	70.6	71.4	63.6	70.1	74.9	68.5	67.7	63.4	72.3	65.1	62.3	68.3	65.1	72.0	69.3
旬合計 下旬	38.3	34.3	34.3	33.2	34.4	38.3	34.5	33.9	34.0	32.2	34.4	34.0	36.9	32.8	38.4	34.0
月合計	128.8	126.3	123.0	116.0	121.5	130.1	117.0	120.5	110.7	117.4	117.4	111.1	119.8	116.0	125.3	119.9
0.1時間未満日数	9	10	8	9	9	7	11	8	10	9	8	9	10	9	8	9



# 地域気象観測日照時間月報

鹿児島県 (88) 2016年4月  
単位:h 2/2頁

観測所名 日付	内之浦	田代	種子島	上中	屋久島	尾之間	中之島	名瀬	古仁屋	伊仙	沖永良部
1	9.0	0.9	4.9	5.0	0.9	11.0	5.2	3.2	7.2	8.4	9.6
2	0.8	2.5	5.4	5.1	3.6	6.7	2.8	5.3	8.9	8.9	9.9
3	1.4	1.8	3.1	2.6	2.4	1.9	0.7	6.1	6.1	8.0	8.9
4	0.1	0.0	0.8	3.9	2.2	4.0	0.0	0.0	0.0	0.0	0.0
5	5.6	3.9	3.4	3.1	3.1	3.0	0.6	0.3	0.5	0.0	0.0
6	0.1	0.7	0.5	0.5	1.8	0.2	0.0	2.2	0.6	0.6	1.8
7	0.2	0.6	2.8	0.7	0.6	0.0	0.0	10.8	5.0	1.0	10.1
8	0.0	0.0	0.0	0.1	0.0	0.0	0.0	0.2	0.1	0.2	1.0
9	0.0	0.1	0.0	0.0	0.0	0.0	0.0	0.1	0.1	0.0	0.0
10	0.0	0.0	0.0	0.0	0.0	0.0	0.0	1.5	2.1	4.2	3.5
11	1.4	5.1	4.6	5.8	5.9	6.9	7.1	0.2	0.0	0.6	0.8
12	1.2	1.7	3.2	1.6	0.2	1.4	1.9	0.0	0.0	0.1	0.0
13	0.0	0.1	0.0	0.0	0.0	0.0	0.0	0.0	0.0	0.0	0.0
14	9.5	10.3	10.5	5.2	10.8	10.9	4.9	1.6	5.4	7.5	8.6
15	11.2	11.7	11.0	10.5	8.9	10.6	10.3	5.3	6.1	7.8	8.3
16	4.3	5.2	5.0	4.9	4.3	4.1	0.0	0.5	1.3	0.1	0.8
17	10.2	9.8	9.4	11.1	11.5	11.5	10.5	8.8	10.5	9.5	9.1
18	0.0	0.0	0.0	0.0	0.0	0.0	0.0	0.0	0.0	0.1	0.1
19	11.7	12.2	12.3	12.3	12.2	12.4	12.1	8.3	11.3	10.8	10.2
20	9.1	10.7	11.3	11.6	9.9	9.9	11.6	7.2	7.5	7.8	7.3
21	0.0	0.0	3.2	0.0	0.0	0.0	0.0	3.9	0.9	0.0	2.9
22	6.7	6.1	1.8	5.2	3.0	1.3	2.6	0.1	0.3	0.1	0.2
23	0.0	0.0	0.3	0.5	0.7	0.4	0.1	5.8	2.8	0.1	1.9
24	0.0	0.0	0.0	0.0	0.0	0.0	0.0	0.0	0.3	0.0	0.0
25	0.0	0.0	0.0	0.0	0.0	0.0	0.1	0.6	0.2	3.4	4.3
26	0.0	0.3	0.2	0.0	0.0	0.0	0.0	2.4	2.5	2.4	2.5
27	0.0	0.0	0.7	0.8	0.0	0.0	0.0	0.1	0.1	0.5	0.7
28	0.3	2.3	5.0	3.9	5.4	7.8	0.0	2.2	1.4	7.2	7.3
29	11.3	12.4	12.5	12.5	12.2	12.2	9.6	9.5	11.0	10.1	9.3
30	10.3	11.9	9.9	10.6	8.4	7.4	12.6	6.7	8.8	9.1	7.4
31											
旬合計 上旬	17.2	10.5	20.9	21.0	14.6	26.8	9.3	29.7	30.6	31.3	44.8
旬合計 中旬	58.6	66.8	67.3	63.0	63.7	67.7	58.4	31.9	42.1	44.3	45.2
旬合計 下旬	28.6	33.0	33.6	33.5	29.7	29.1	25.0	31.3	28.3	32.9	36.5
月合計	104.4	110.3	121.8	117.5	108.0	123.6	92.7	92.9	101.0	108.5	126.5
0.1時間未満日数	11	9	7	8	10	10	14	5	5	6	6

観測値の横にある ) は準正常値、  
] は資料不足値を示す。

極値更新表

要素名(単位)	地点名	値	期日	これまでの極値	統計開始年
日最高気温の高い方から( )	与論島	28.4	4月26日	28.3(2010年4月22日)	2000年
日最低気温の高い方から( )	笠利	22.9	4月26日	22.8(2015年4月6日)	2003年
	喜界島	22.6	4月26日	22.6(2015年4月6日)	2000年
日降水量(mm)	中之島	155.0	4月27日	135.5(2014年4月20日)	2003年
日最大1時間降水量(mm)	八重山	31.0	4月21日	27.0(2012年4月11日)	1977年
	牧之原	50.5	4月21日	47(2006年4月5日)	1976年
日最大風速(m/s)	鹿屋	12.0	4月17日	10.2(2010年4月22日)	1977年
	指宿	9.2	4月21日	8.7(2012年4月21日)	1977年
日最大瞬間風速(m/s)	鹿児島	24.9	4月17日	23.9(2012年4月3日)	1940年
月平均気温の高い方から( )	中之島	18.4		18.3(2015年)	2003年
	笠利	21.4		21.0(2015年)	2003年
	喜界島	21.3		21.0(2015年)	2000年
	天城	21.6		21.2(2015年)	2003年
	与論島	21.9		21.6(2003年)	2000年
月降水量の多い方から(mm)	中之島	677.0		434.5(2010年)	2003年
月日照時間の少ない方から(h)	中甕	116.0		121.8(1995年)	1987年