

鹿 児 島 県 気 象 月 報

平成 29 年 (2017 年) 8 月

鹿 児 島 地 方 気 象 台

8 月 の 気 象 概 況

湿った空気や台風第5号等の影響で、大雨や大荒れの天気となった日もあったが、高気圧に覆われて晴れた日が多かった。
暖かい空気に覆われたため、全域で気温がかなり高くなり、気温に関する年間の極値を更新した地点が多かった（最終頁の極値表参照）。

平均気温は、ほとんどの地点で平年よりかなり高かった（平年差 +0.4 ~ +1.7 ）。

降水量は、薩摩地方では、平年並か少なく、大隅地方と種子島・屋久島地方では、平年並か多かった。奄美地方では、北部では平年よりかなり多く、南部ではかなり少なかった（平年比 22% ~ 403% ）。

日照時間は、平年並か多かった（平年比 95% ~ 121% ）。

8月の平均気温、降水量、日照時間の平年との比較

- ・月平均気温 鹿児島:かなり高い 種子島:かなり高い 名瀬:かなり高い
- ・月降水量 鹿児島:少ない 種子島:多い 名瀬:かなり多い
- ・月日照時間 鹿児島:かなり多い 種子島:かなり多い 名瀬:多い

8月の生物季節観測（鹿児島地方気象台観測）

種 類	現 象	本 年	平 年	平年差	昨 年	昨年差
やまはぎ	開花	8月3日	8月10日	- 7	7月30日	+ 4

平年差、昨年差の記号「 - 」は早い、「 + 」は遅いことを示す。（例）-2は2日早い

極値更新表は最後のページに記載

上旬：4日から6日は、台風第5号の接近で大雨や大荒れの天気となった

期間のはじめは高気圧に覆われて概ね晴れたが、中頃は台風第5号の接近で大雨や大荒れの天気となった。特に奄美地方では5日に、名瀬で509.0mmの日降水量を観測しての8月の極値を更新し、笠利で348.0mm、喜界島で317.5mmの日降水量を観測して年間の極値を更新した。その他、多くの地点で「日最大1時間降水量」の年間や月の極値を更新するなど、記録的な大雨となった。終わりは種子島・屋久島地方や奄美地方では高気圧に覆われて概ね晴れたが、薩摩・大隅地方では低気圧や湿った空気の影響で雲が広がりやすく、雨の降る日もあった。

また、非常に暖かく湿った空気が流れ込んだため、枕崎で9日に28.8 の日最低気温を観測するなど、「日最低気温の高い方から」の年間の極値を更新した地点が多かった他、奄美地方では「日最高気温の高い方から」の年間の極値を更新した地点もあった。

平均気温は、全ての地点で高く、かなり高い地点が多かった。

降水量は、薩摩地方では、平年並か多く、大隅地方と種子島・屋久島地方では、かなり多い地点が多かった。奄美地方では、奄美大島と喜界島で平年よりかなり多かったが、その他は平年並か少なかった。

日照時間は、平年より少ない地点が多く、かなり少ない地点もあった。

薩摩・大隅地方、種子島・屋久島地方			奄美地方	
日	天気概況	昼間の天気(鹿児島)	天気概況	昼間の天気(名瀬)
1日	高気圧に覆われたが、湿った空気と強い日射の影響で午後は大気の状態が不安定となった	晴一時曇	高気圧に覆われた	晴
2日	高気圧に覆われた	晴後時々曇	高気圧に覆われた	晴
3日	高気圧に覆われたが、湿った東風の影響を受けた	晴後時々曇	台風第5号周辺の湿った空気が流れ込んだ	晴時々雨
4日	台風第5号が奄美の東海上を北西に進んだ	曇一時晴	台風第5号が接近し、台風を取り巻く発達した雨雲がかかった	曇後大雨、雷を伴う
5日	台風第5号が九州南部に接近した	曇後雨	台風第5号を取り巻く発達した雨雲に覆われた	大雨、雷を伴う
6日	台風第5号が種子島付近から日向灘へ進んだ	雨一時曇	台風第5号の外側の雲域に覆われた	曇一時雨、雷を伴う
7日	台風後面となり気圧の尾根が接近した	晴	暖かく湿った空気の流れ込みで大気の状態が不安定となった	曇一時雨、雷を伴う
8日	気圧の尾根が通過した	晴一時薄曇	高気圧に覆われた	晴一時曇
9日	前線を伴った低気圧が朝鮮半島南岸を東進した	曇一時雨	高気圧に覆われたが、上空の気圧の谷の影響を受けた	薄曇
10日	低気圧が朝鮮半島南東岸をゆっくり東進した	曇一時雨	高気圧に覆われた	晴時々曇

中旬：気圧の谷や暖かく湿った空気の影響で曇りや雨の日もあったが、高気圧に覆われて晴れた日が多かった。

期間の前半は、高気圧に覆われて晴れた日もあったが、前線に向かって暖かく湿った空気が流れ込んだ影響で雲が広がり、14日から15日は薩摩地方を中心に日降水量30mm以上の雨が降った。後半は高気圧に覆われて晴れた日が多かった。

なお、15日に尾之間で28.3 の日最低気温を観測し、「日最低気温の高い方から」の年間の極値となったほか、20日には与論島で34.9 の日最高気温を観測し、「日最高気温の高い方から」の年間の極値となった。

平均気温は、全ての地点で平年並か平年より高く、かなり高い地点があった。

降水量は、平年より少ない地点が多く、かなり少ない地点があった。

日照時間は、全ての地点で平年より多く、かなり多い地点があった。

薩摩・大隅地方、種子島・屋久島地方			奄美地方	
日	天気概況	昼間の天気(鹿児島)	天気概況	昼間の天気(名瀬)
11日	気圧の谷の影響を受けた	曇一時雨	気圧の谷の影響を受けた	晴後曇
12日	高気圧に覆われた	晴	高気圧に覆われたが、湿った空気の影響を受けた	晴時々曇一時雨
13日	高気圧に覆われた	晴	高気圧に覆われた	晴
14日	九州北部にある前線に向かって、暖かく湿った空気が流れ込んだ	曇一時雨	高気圧に覆われた	晴
15日	対馬海峡に停滞した前線に向かって、暖かく湿った空気が流れ込んだ	雨後曇、雷を伴う	気圧の谷の影響を受けた	曇
16日	高気圧に覆われた	晴時々曇	高気圧に覆われた	晴
17日	高気圧に覆われた	晴	高気圧に覆われた	晴
18日	高気圧に覆われた	晴	高気圧に覆われた	晴
19日	高気圧に覆われた	快晴	高気圧に覆われた	晴
20日	高気圧に覆われた	快晴	湿った空気の影響を受けた	曇一時雨、雷を伴う

下旬：高気圧に覆われて晴れた日が多かったが、期間の中頃にかけて前線や湿った空気の影響で、曇りや雨となった所があった。

九州南部では、期間の中頃にかけて前線や湿った空気の影響で曇りや雨となった日もあったが、高気圧に覆われて晴れた日が多かった。

奄美地方では、高気圧に覆われて概ね晴れたが、湿った空気の影響で雨の降った日もあった。

なお、27日に大隅で58.0mmの日最大1時間降水量を観測し、8月の極値を更新した。

平均気温は、ほとんどの地点で平年より高く、かなり高い地点が多かった。

降水量は、平年より少ない地点が多かった。

日照時間は、ほとんどの地点で平年より多く、種子島地方ではかなり多かった。

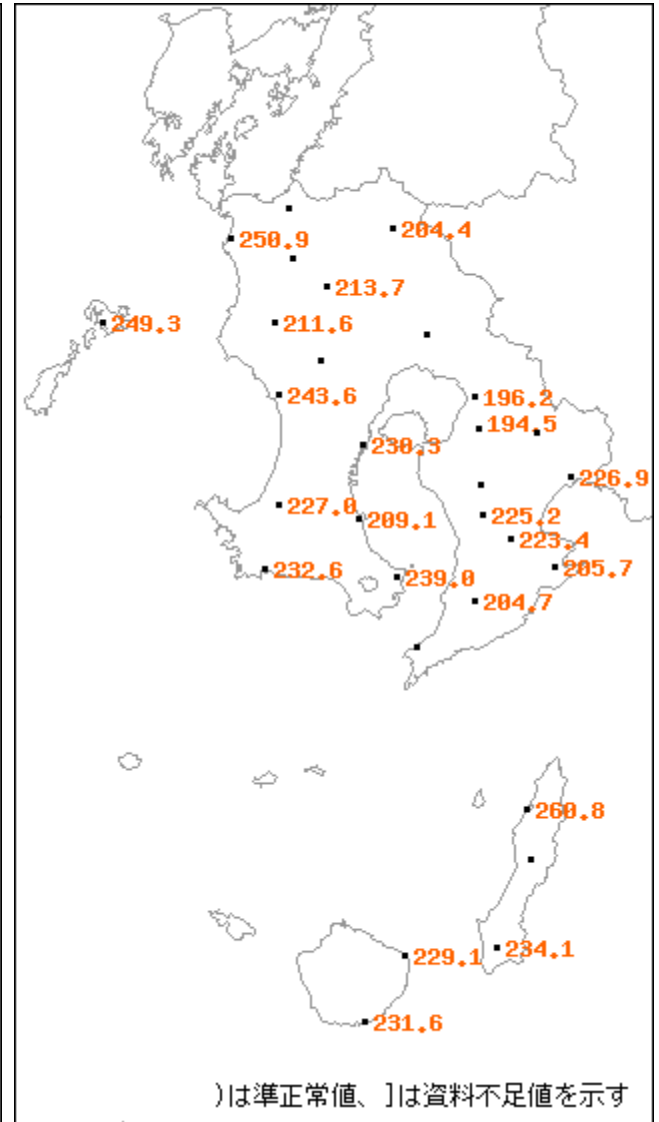
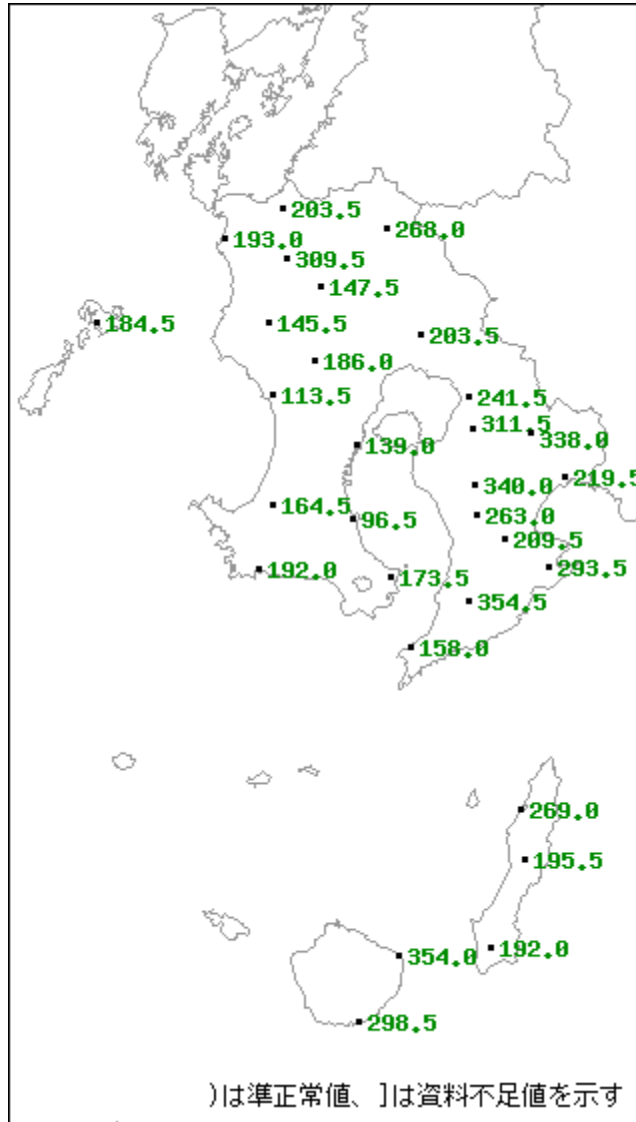
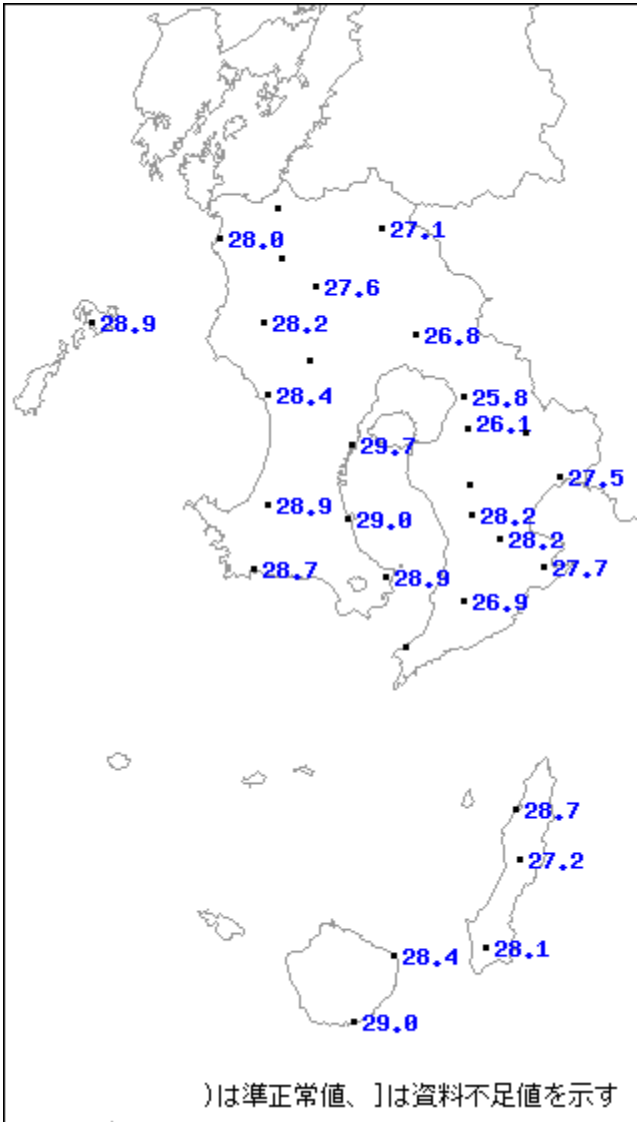
薩摩・大隅地方、種子島・屋久島地方			奄美地方	
日	天気概況	昼間の天気(鹿児島)	天気概況	昼間の天気(名瀬)
21日	湿った空気の影響を受けた	雨時々曇、雷を伴う	湿った空気の影響を受けた	曇一時雨
22日	高気圧に覆われたが、湿った空気の影響を受けた	晴一時雨	湿った空気の影響を受けた	曇時々雨、雷を伴う
23日	高気圧に覆われた	晴	高気圧に覆われたが、湿った空気の影響を受けた	晴一時曇
24日	高気圧に覆われた	晴	高気圧に覆われたが、湿った空気の影響を受けた	晴後時々雨
25日	湿った空気の影響を受けた	曇時々晴一時雨	高気圧に覆われたが、湿った空気の影響を受けた	晴後時々雨
26日	前線が南下した	曇一時雨	高気圧に覆われたが、湿った空気の影響を受けた	晴、雷を伴う
27日	前線の影響を受けた	雨時々曇	高気圧に覆われたが、湿った空気の影響を受けた	晴時々曇、雷を伴う
28日	高気圧に覆われたが、上空の気圧の谷の影響を受けた	晴時々薄曇	高気圧に覆われた	晴
29日	高気圧に覆われた	晴	高気圧に覆われた	晴
30日	高気圧に覆われた	晴	高気圧に覆われたが、湿った空気の影響を受けた	晴時々曇一時雨
31日	高気圧に覆われた	晴後時々曇	高気圧に覆われた	晴

気象分布図 2017年8月

気温()

降水量(mm)

日照時間(hour)

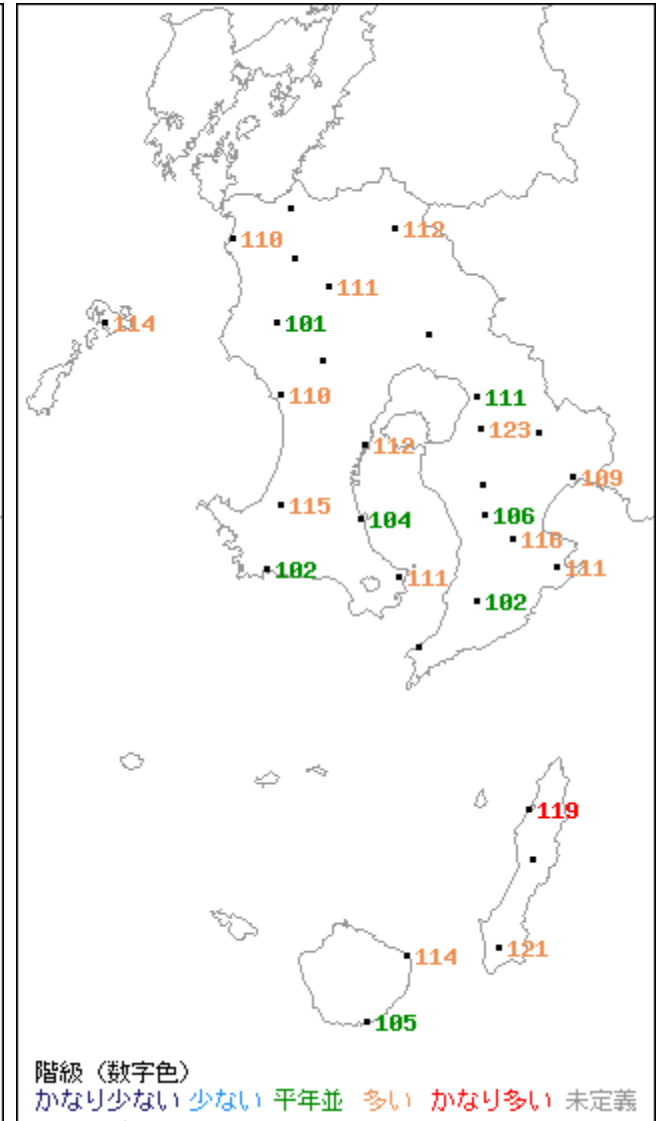
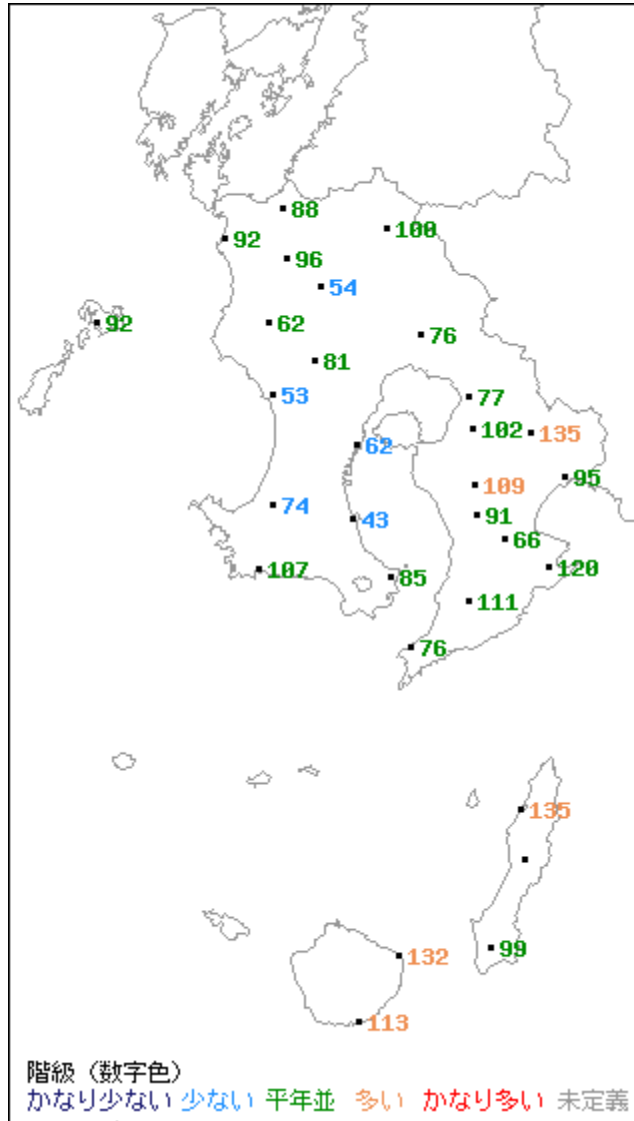
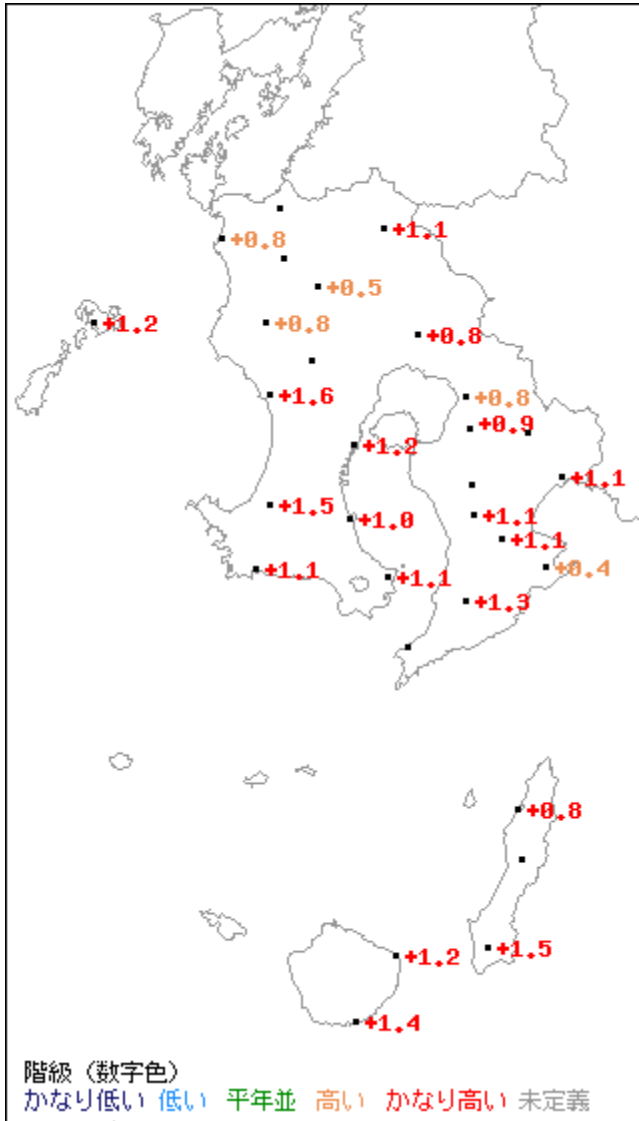


気象分布図 2017年8月

気温平年差()

降水量平年比(%)

日照時間平年比(%)

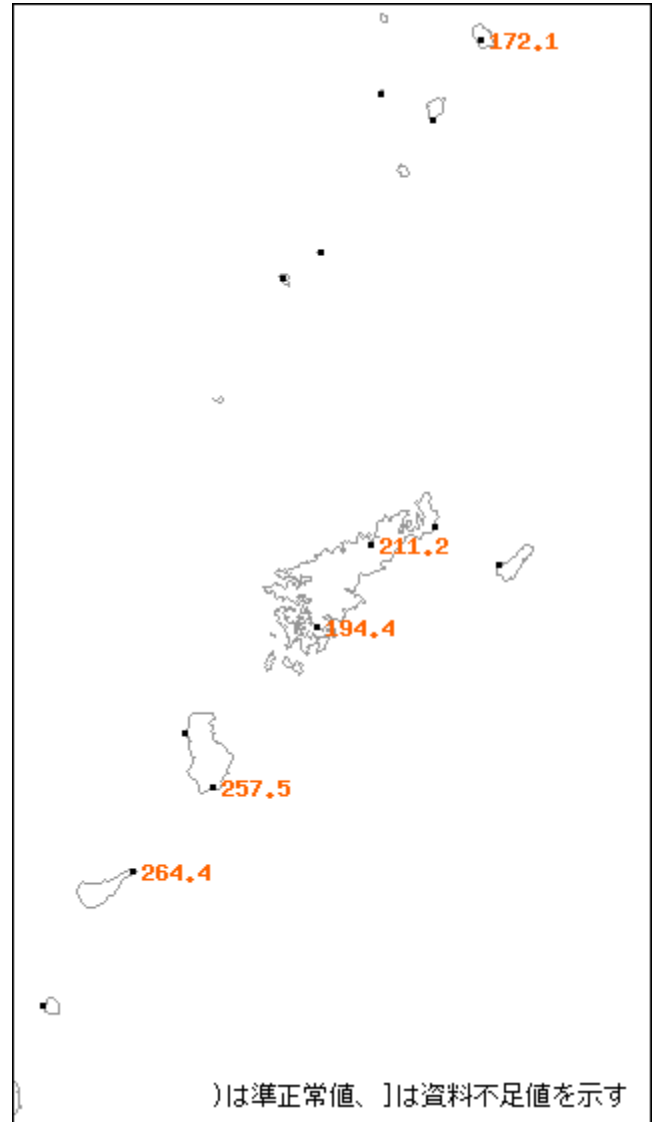

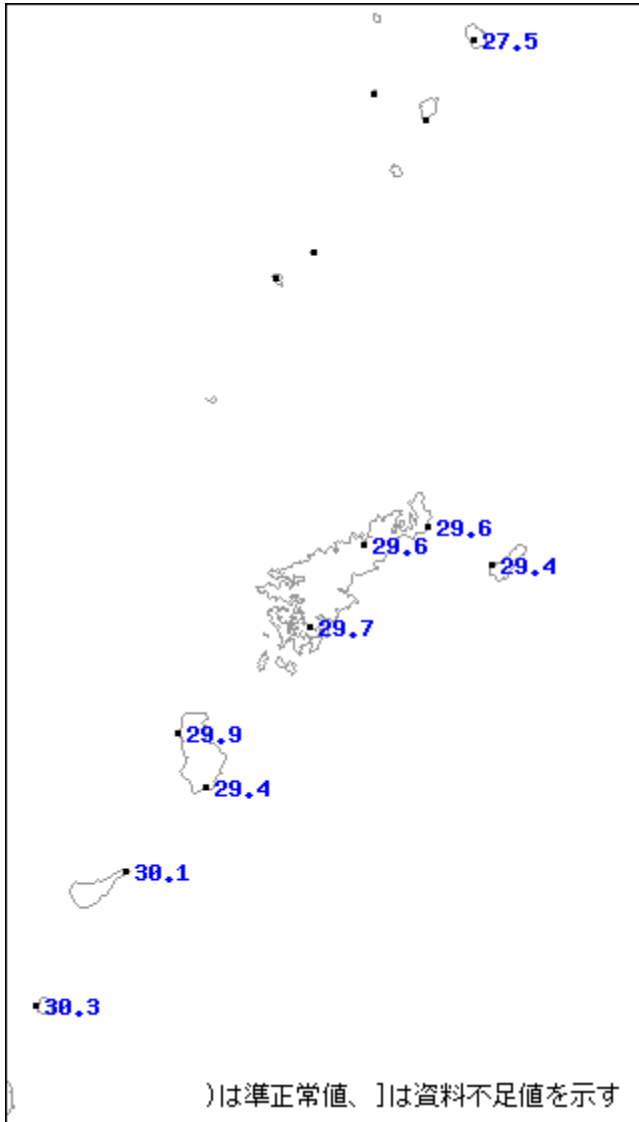


気象分布図 2017年8月

気温()

降水量(mm)

日照時間(hour)

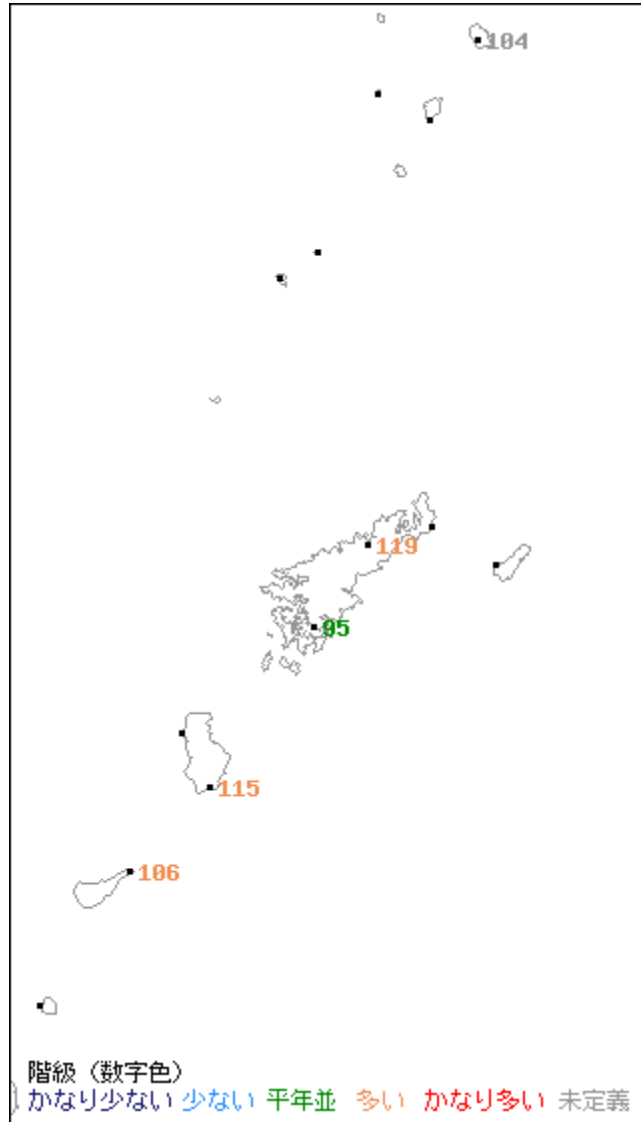
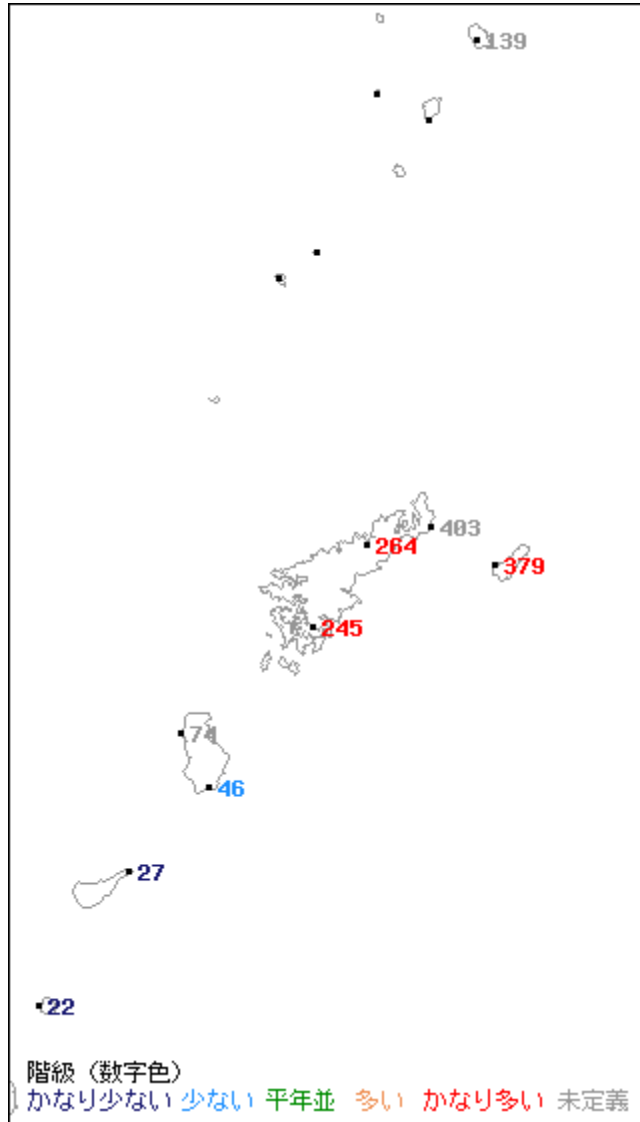
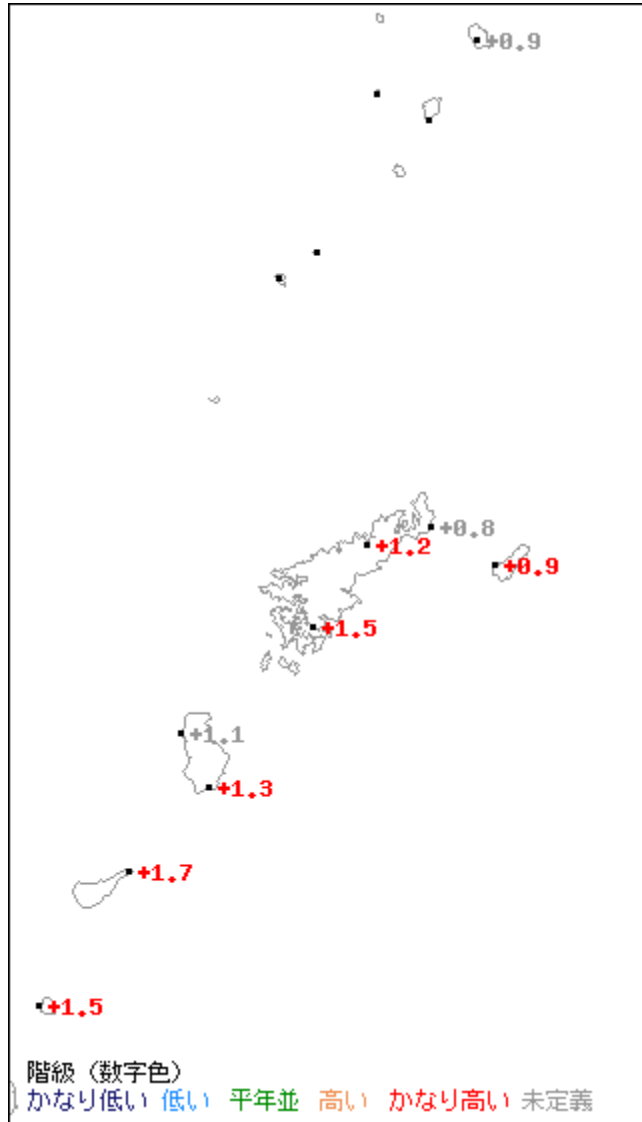


気象分布図 2017年8月

気温平年差()

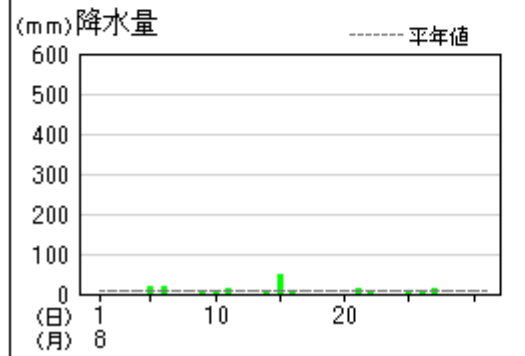
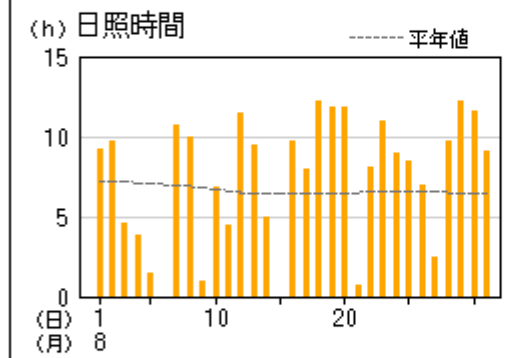
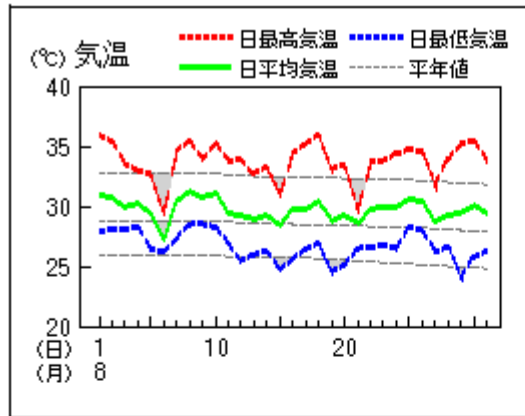
降水量平年比(%)

日照時間平年比(%)

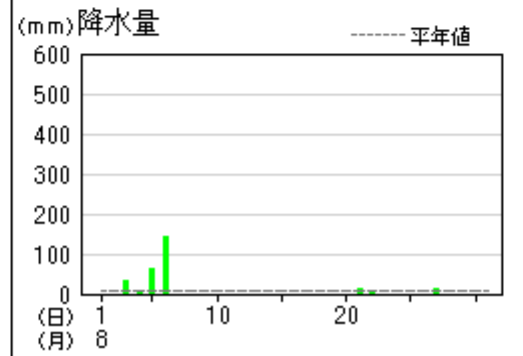
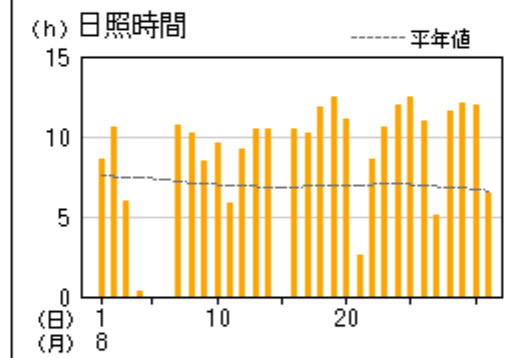
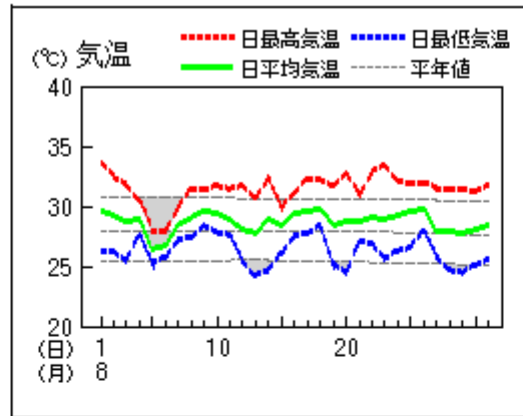


地上気象 気象経過図：2017年08月01日-2017年08月31日

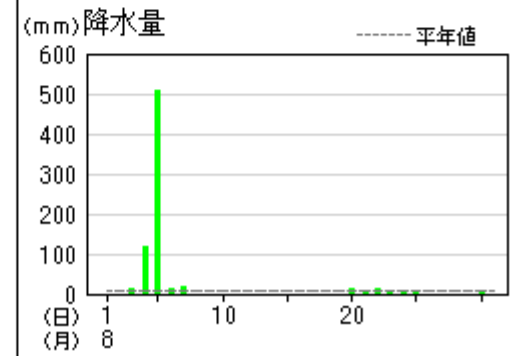
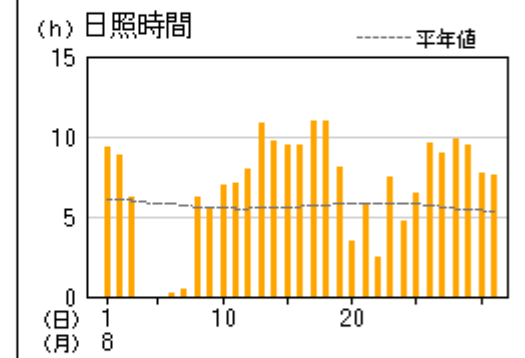
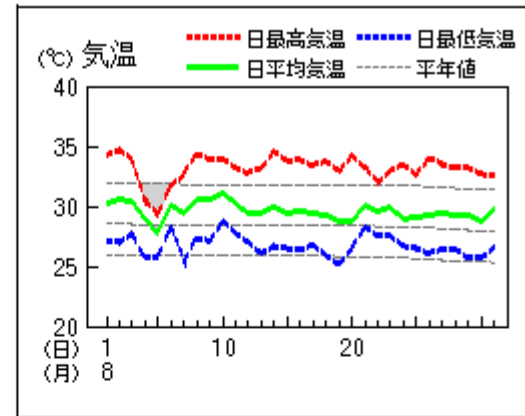
鹿児島



種子島



名瀬



気 象 月 表

地点番号 47823 地点名 阿久根 (鹿児島県)

気象官署名 鹿児島地方気象台 2017年(平成29年)8月

日付	平均気圧		気 温			平均 蒸気 圧 hPa	相対 湿度		平均 雲量 10分 比	日照 時間 h	全天 日射 量 MJ/m ²	降 水 量			最深 積雪 cm	降雪 深さ 合計 cm	風 速					天 気 概 況				大気現象	日付		
	現地 hPa	海面 hPa	平均	最高	最低		平均 %	最小 %				mm	最大				平均 m/s	最大		最大瞬間		昼 06:00~18:00	夜 18:00~06:00	大気現象					
													1時 間 mm	10分 mm				m/s	風向 16方位	m/s	風向 16方位				日			夜	
1	1003.5	1008.3	29.1	32.5	25.9	33.8	84	68		12.0		-	-	-			2.4	4.7	WNW	8.2	NW			☉ = ∞	1				
2	1000.1	1004.8	29.6	34.4	26.8	31.7	77	54		10.8		0.0	0.0	0.0			2.7	6.6	NE	10.1	NE			☉ =	2				
3	998.6	1003.3	29.1	35.4	24.6	30.2	76	53		8.2		0.0	0.0	0.0			2.4	5.5	NE	8.7	ENE			☉ = ∞	3				
4	997.1	1001.7	29.9	34.3	26.0	31.0	74	58		6.6		0.0	0.0	0.0			3.5	6.7	NE	12.7	NE			☉ = ∞	4				
5	992.5	997.2	29.3	31.3	26.8	29.3	72	56		1.0		1.5	1.5	1.5			6.4	10.8	NE	19.3	ENE			☉	5				
6	987.2	991.9	28.4	29.9	26.6	29.0	75	64		0.1		3.5	2.5	1.5			5.2	8.9	ENE	15.3	NNE			☉	6				
7	994.0	998.7	28.5	31.5	26.5	33.8	87	76		11.0		0.0	0.0	0.0			3.8	6.9	WNW	11.0	NW			☉ =	7				
8	997.5	1002.2	29.3	32.4	27.5	36.0	88	69		6.2		0.0	0.0	0.0			2.5	4.2	WSW	6.8	WSW			☉ =	8				
9	995.7	1000.4	29.0	31.5	26.5	36.8	92	71		0.4		1.0	1.0	1.0			3.0	4.6	SW	8.9	SSW			☉ =	9				
10	996.7	1001.4	28.7	32.4	25.1	35.6	91	73		5.8		47.0	45.0	17.0			2.6	8.1	W	15.6	WSW			☉ =	10				
11	999.7	1004.4	27.7	30.4	25.3	33.7	90	79		8.0		3.0	3.0	2.0			2.1	4.6	WNW	7.1	WNW			☉ =	11				
12	1002.7	1007.5	27.6	32.4	24.0	29.2	80	56		11.8		-	-	-			3.2	5.9	NNE	9.2	NE			=	12				
13	1003.8	1008.6	26.9	30.7	23.7	30.3	86	75		11.8		-	-	-			2.2	4.0	WNW	5.9	ENE			=	13				
14	1002.3	1007.0	28.0	31.1	24.4	33.2	88	79		1.2		0.0	0.0	0.0			2.8	5.4	S	10.5	SSW			☉	14				
15	1000.4	1005.2	27.3	29.8	23.8	34.3	95	80		1.2		39.0	29.0	11.5			3.3	8.5	WNW	13.2	WNW			☉ =	15				
16	1001.5	1006.3	27.7	31.0	25.7	33.4	90	78		7.1		0.5	0.5	0.5			2.0	3.5	W	5.2	S			☉ =	16				
17	1004.0	1008.8	28.6	32.4	24.9	34.4	88	73		9.1		0.0	0.0	0.0			2.2	4.4	WSW	7.4	SSW			☉ =	17				
18	1006.1	1010.9	27.8	30.7	24.2	30.7	83	67		12.2		-	-	-			2.1	4.1	W	6.4	WNW				18				
19	1006.9	1011.7	26.7	30.7	23.6	29.5	84	70		12.2		-	-	-			2.5	4.3	WNW	6.0	WNW				19				
20	1005.9	1010.6	27.2	32.1	22.6	28.6	80	60		12.2		-	-	-			2.2	3.7	SSW	6.8	SW			= ∞	20				
21	1006.4	1011.2	26.0	28.3	23.5	31.3	93	82		1.1		67.0	35.5	14.0			1.9	5.9	NW	10.0	NW			☉ =	21				
22	1009.0	1013.8	28.3	33.7	23.5	32.7	86	63		9.3		1.5	1.0	0.5			1.9	4.3	WSW	6.8	S			☉ =	22				
23	1010.5	1015.3	28.3	32.1	24.6	32.6	85	68		12.1		-	-	-			2.3	4.5	WSW	7.4	S				23				
24	1007.8	1012.6	28.7	32.4	25.7	34.2	87	69		10.7		-	-	-			2.2	4.3	SSW	7.3	SW				24				
25	1005.5	1010.2	29.1	32.2	26.1	36.2	90	76		8.9		12.5	11.5	9.0			2.5	4.9	WSW	11.1	WSW			☉ =	25				
26	1006.5	1011.3	27.7	31.1	25.7	33.0	89	63		2.4		16.5	10.5	9.0			2.4	6.3	WNW	12.0	W			☉	26				
27	1008.2	1013.0	27.0	30.5	24.6	31.0	87	74		11.1		-	-	-			2.0	3.7	WNW	5.1	NW			=	27				
28	1007.5	1012.3	26.5	30.2	22.7	28.6	83	65		10.8		-	-	-			2.1	4.0	WNW	5.8	WNW			=	28				
29	1006.5	1011.3	26.6	30.8	21.4	27.1	77	61		12.3		-	-	-			2.4	4.0	WNW	7.1	WNW				29				
30	1003.6	1008.3	27.3	31.0	24.0	30.2	84	68		11.1		-	-	-			2.4	4.3	WNW	7.6	WNW			=	30				
31	1001.0	1005.7	26.9	31.2	23.5	23.7	68	45		12.2		-	-	-			4.2	6.2	NE	10.4	NE				31				
上旬	996.3	1001.0	29.1	32.6	26.2	32.7	82			62.1							3.5	1.9	1.5	2.0		5.5	10.2	月最大24時間降水量				最低海面気圧	
中旬	1003.3	1008.1	27.6	31.1	24.2	31.7	86			86.8							2.5	11.8	(北)		11.7	mm		期間					
下旬	1006.6	1011.4	27.5	31.2	24.1	31.0	84			102.0							2.4	3.8	(西)風向別頻度%(東)		5.8	68.5		21日9時		hPa		起日	
月	1002.2	1007.0	28.0	31.6	24.8	31.8	84			250.9							2.8	6.0	(南)(0.0)		6.3	起日		21		~22日5時		990.1	6
平年	1003.5	1008.3	27.2	31.0	24.1	28.5	80			227.9							2.6	6.2	10.3	10.2	3.5	3.2	日照時間		h		日照率		61%

階 級 別	気 温								日降水量 mm					日最深積雪 cm					日最大風速 m/s			日平均雲量		日 数	不 照	大気現象			現象	平年							
	最高 <0	平均 <0	最低 <0	最高 25	平均 25	最低 25	最高 30	最高 35	0.0	0.5	1.0	10	30	0	10	20	50	100	10	15	30	<1.5	8.5			日 数	雪	霧			雷	霜	初 終				
日数	0	0	0	31	31	14	28	1	18	11	10	5	3						1	0	0																
平年	0.0	0.0	0.0	31.0	29.3	8.5	22.8	0.2	16.5	10.7	9.4	5.0	2.3						0.7	0.2	0.0																

気 象 月 表

地点番号 47827 地点名 鹿児島 (鹿児島県)

気象官署名 鹿児島地方気象台

2017年(平成29年)8月

日付	平均気圧		気 温			平均蒸気圧 hPa	相対湿度		平均雲量 10分比	日照時間 h	全天日射量 MJ/m ²	降 水 量			最深積雪 cm	降雪深さ 合計 cm	風 速					天 気 概 況		大気現象	日付			
	現地 hPa	海面 hPa	平均	最高	最低		平均 %	最小 %				1時間 mm	10分 mm	最大			最大瞬間			平均 m/s	最大		昼 06:00~18:00			夜 18:00~06:00		
						m/s			風向 16方位	m/s	風向 16方位			m/s	風向 16方位	日	夜											
1	1004.4	1008.0	30.9	35.9	27.9	34.5	78	56	4.0	9.2	23.12	0.0	0.0	0.0	-	-	2.3	5.1	WNW	8.0	WNW	晴一時曇	晴一時曇	●	1			
2	1001.1	1004.6	30.8	35.4	28.1	33.1	75	56	2.8	9.7	24.19	-	-	-	-	-	3.2	7.8	NNE	11.9	NE	晴後時々曇	晴後時々曇	=	2			
3	999.4	1002.9	30.0	33.6	28.1	31.2	74	62	8.0	4.6	17.38	0.0	0.0	0.0	-	-	5.9	9.6	NE	14.5	NE	晴後時々曇	晴一時雨	●	3			
4	997.5	1001.0	30.3	33.0	28.3	32.1	75	64	7.5	3.8	15.08	0.0	0.0	0.0	-	-	6.6	9.6	E	21.5	NE	曇一時晴	曇時々晴	●	4			
5	991.7	995.2	29.5	32.7	26.4	30.1	73	54	10.0	1.5	12.03	15.5	10.5	5.5	-	-	10.2	14.9	E	28.0	ENE	曇後雨	雨、大風を伴う	●	5			
6	985.0	988.5	27.3	29.6	26.2	30.9	85	72	10.0	0.0	2.35	17.0	2.5	1.0	-	-	9.3	15.4	ENE	31.8	ENE	雨一時曇	曇一時雨	●	6			
7	994.6	998.1	30.4	34.6	27.3	32.6	75	62	5.5	10.7	25.06	-	-	-	-	-	5.7	11.0	WNW	16.9	WNW	晴	晴	=	7			
8	998.5	1002.0	31.2	35.4	28.5	33.2	74	48	6.5	9.9	23.26	-	-	-	-	-	3.2	6.6	WNW	10.2	W	晴一時薄曇	曇一時雨	=	8			
9	997.0	1000.5	30.7	33.9	28.6	37.0	84	68	10.0	1.0	11.47	7.5	2.5	2.5	-	-	3.9	6.8	WSW	11.9	SW	曇一時雨	曇時々雨	● = <	9			
10	997.9	1001.4	31.1	35.2	28.2	35.6	79	62	8.3	6.8	20.30	5.5	3.0	3.0	-	-	3.7	7.8	WNW	12.2	WSW	曇一時雨	晴後時々曇	● = <	10			
11	1000.6	1004.1	29.4	33.8	26.9	33.5	82	59	10.0	4.5	14.85	14.5	12.0	5.5	-	-	2.4	6.7	WNW	10.1	W	曇一時雨	薄曇時々晴	● =	11			
12	1003.5	1007.0	29.2	33.9	25.4	30.8	77	56	2.5	11.5	26.38	-	-	-	-	-	2.8	5.4	W	7.8	W	晴	晴		12			
13	1004.8	1008.4	29.0	32.7	26.0	30.8	78	58	2.3	9.5	24.17	-	-	-	-	-	2.2	5.2	WNW	6.9	W	晴	晴		13			
14	1003.8	1007.3	29.2	33.3	26.3	32.7	81	62	6.8	5.0	17.47	1.0	1.0	0.5	-	-	2.2	4.6	W	7.9	W	曇一時雨	曇後一時雨、雷を伴う	● <	14			
15	1001.9	1005.5	28.4	31.1	24.8	33.6	87	74	10.0	0.0	7.25	48.5	25.5	8.5	-	-	2.7	8.1	WNW	14.1	NW	雨後曇、雷を伴う	雨時々曇、雷を伴う	● = <	15			
16	1002.4	1006.0	29.8	34.4	25.6	32.6	79	57	5.8	9.7	24.12	3.5	12.0	5.0	-	-	3.2	8.0	WNW	12.0	W	晴時々曇	晴後一時薄曇	● <	16			
17	1005.1	1008.7	29.8	35.2	26.4	33.1	80	58	3.0	7.9	21.67	0.0	0.0	0.0	-	-	2.7	6.1	W	8.9	WSW	晴	晴	●	17			
18	1006.8	1010.4	30.5	36.0	26.9	29.9	70	43	1.3	12.2	25.78	-	-	-	-	-	3.0	5.5	WNW	8.3	W	晴	快晴		18			
19	1007.9	1011.5	28.8	33.1	24.6	27.4	70	41	0.0	11.8	25.60	-	-	-	-	-	2.5	5.5	WNW	7.1	WNW	快晴	快晴		19			
20	1007.1	1010.6	29.3	33.5	25.1	29.2	72	45	0.3	11.8	25.14	-	-	-	-	-	2.6	5.8	SSE	8.8	SSE	快晴	晴		20			
21	1007.4	1011.0	28.6	29.9	26.5	33.2	85	72	9.0	0.7	5.10	12.5	10.5	6.0	-	-	1.9	4.7	NNE	6.8	NNE	雨時々曇、雷を伴う	曇後一時雨、雷を伴う	● <	21			
22	1010.5	1014.1	29.8	33.7	26.6	33.1	80	61	6.5	8.1	21.10	1.0	1.0	0.5	-	-	2.6	5.1	ESE	7.7	ESE	晴一時雨	晴	● <	22			
23	1011.6	1015.2	29.9	33.7	26.8	32.7	78	61	4.3	10.9	23.37	-	-	-	-	-	2.4	4.6	WNW	6.6	SE	晴	晴		23			
24	1009.0	1012.6	30.0	34.4	26.5	32.7	78	59	4.0	9.0	20.43	0.0	0.0	0.0	-	-	2.5	5.7	WNW	7.8	WNW	晴	晴	●	24			
25	1006.7	1010.2	30.6	34.7	28.3	33.5	76	60	6.0	8.5	21.55	0.5	0.5	0.5	-	-	3.1	7.1	W	12.2	WNW	曇時々晴一時雨	晴一時曇	●	25			
26	1007.5	1011.1	30.4	34.6	28.0	32.1	75	52	8.5	6.9	18.09	1.0	1.0	1.0	-	-	2.5	7.6	WNW	13.3	WNW	曇一時雨	薄曇後時々晴	● <	26			
27	1009.3	1012.9	28.7	31.7	26.2	32.2	82	70	6.3	2.5	12.87	11.0	10.5	6.0	-	-	1.7	6.8	SW	11.3	SSW	雨時々曇	晴一時曇	● T ⁰	27			
28	1008.3	1011.9	29.3	34.0	26.6	31.0	77	36	5.0	9.7	23.05	-	-	-	-	-	2.4	5.1	WNW	7.0	WNW	晴時々薄曇	晴一時薄曇	=	28			
29	1007.2	1010.7	29.4	35.2	24.1	27.1	67	37	2.0	12.2	24.51	-	-	-	-	-	3.1	6.4	WNW	8.3	WNW	晴	晴		29			
30	1004.1	1007.7	30.1	35.5	25.8	30.9	73	54	4.0	11.6	23.48	-	-	-	-	-	3.1	6.6	W	9.8	SSE	晴	晴時々曇		30			
31	1001.2	1004.7	29.5	33.7	26.2	26.4	65	47	3.8	9.1	21.94	-	-	-	-	-	3.1	5.3	WSW	9.0	SW	晴後時々曇	晴		31			
上旬	996.7	1000.2	30.2	33.9	27.8	33.0	77		7.3	57.2	17.4	45.5					5.4	5.2		9.9	5.0	9.3	6.7	月最大24時間降水量		最低海面気圧		
中旬	1004.4	1008.0	29.3	33.7	25.8	31.4	78		4.2	83.9	21.3	67.5					2.6	14.0	(北)		3.9	mm		期間				
下旬	1007.5	1011.1	29.7	33.7	26.5	31.4	76		5.4	89.2	19.6	26.0					2.6	9.4	(西)風向別頻度%(東)		3.4	51.5		15日5時		hPa	起日	
月	1003.0	1006.6	29.7	33.8	26.7	31.9	77		5.6	230.3	19.4	139.0					3.5	5.9	(南) (0.4)		2.0	起日		15	~16日1時		985.4	6
平年	1004.7	1008.3	28.5	32.5	25.6	28.4	73		6.6	206.2	18.5	223.0					3.3	2.7	2.8	5.6	7.7	6.0	日照時間		h		日照率	56%

階級別	気 温								日降水量 mm					日最深積雪 cm					日最大風速 m/s					日平均雲量		日数	不照	大気現象				現象	平年
	最高<0	平均<0	最低<0	最高25	平均25	最低25	最高30	最高35	0.0	0.5	1.0	10	30	0	10	20	50	100	10	15	30	<1.5	8.5	日	夜			雪	霧	雷	霜		
日数	0	0	0	31	31	28	29	8	18	13	12	6	1	0	0	0	0	0	3	1	0	3	7	7	7	2	0	0	3	霜	初	12/10	
平年	0.0	0.0	0.0	31.0	30.9	22.0	28.2	1.9	20.8	11.9	10.5	5.3	2.3	0.0	0.0	0.0	0.0	0.0	1.7	0.5	0.0	0.9	9.4	平年	1.5	0.0	0.0	4.8	雪	初	1/2		
																															終	3/1	
																															終	2/16	

気 象 月 表

地点番号 47831 地点名 枕崎 (鹿児島県)

気象官署名 鹿児島地方気象台 2017年(平成29年)8月

日付	平均気圧		気 温			平均蒸気圧 hPa	相対湿度		平均雲量 10分比	日照時間 h	全日射量 MJ/m ²	降 水 量			最深積雪 cm	降雪深さ 合計 cm	風 速					天 気 概 況		大気現象	日付		
	現地 hPa	海面 hPa	平均	最高	最低		平均 %	最小 %				mm	最大				平均 m/s	最大		最大瞬間		昼 06:00~18:00	夜 18:00~06:00				
													1時間 mm	10分 mm				m/s	風向 16方位	m/s	風向 16方位						
1	1004.7	1008.2	29.8	33.6	26.2	33.5	81	63		9.0		0.0	0.0	0.0			2.9	5.9	NNW	8.9	NNW			● = ∞	1		
2	1001.2	1004.7	29.7	34.0	26.7	32.8	79	62		9.2		0.0	0.0	0.0			3.0	6.2	E	9.4	ENE			● = ∞	2		
3	999.2	1002.7	29.0	33.8	24.9	30.9	78	57		6.1		0.5	0.5	0.5			3.2	8.4	ENE	14.3	ENE			●	3		
4	996.8	1000.3	30.1	33.5	27.6	30.6	72	59		4.4		0.0	0.0	0.0			6.5	13.1	ENE	22.1	ENE			●	4		
5	989.5	993.0	27.6	30.0	25.5	30.5	83	67		0.0		18.5	7.0	2.5			10.5	14.9	ENE	27.5	NE			●	5		
6	984.3	987.8	26.9	28.2	25.7	30.5	86	76		0.0		12.5	2.5	1.0			10.2	16.2	N	28.4	NE			●	6		
7	995.6	999.1	29.6	32.5	27.5	33.3	80	71		10.2		-	-	-			5.9	9.8	NW	17.1	NW				7		
8	999.0	1002.5	30.1	33.2	27.9	35.7	84	64		6.9		0.0	0.0	0.0			3.0	4.5	WSW	7.8	WNW			● = ∞	8		
9	997.6	1001.1	29.9	32.6	28.8	37.5	89	77		1.5		0.0	0.0	0.0			5.2	7.6	WSW	11.5	SSW			● = ∞	9		
10	998.3	1001.8	30.0	33.0	28.4	36.7	87	73		3.9		0.0	0.0	0.0			4.4	7.4	SW	12.4	WSW			● = ∞	10		
11	1000.9	1004.4	28.9	32.5	26.3	32.9	83	66		2.8		0.0	0.0	0.0			2.8	6.1	NNW	8.8	NNW			● = ∞	11		
12	1003.8	1007.4	28.1	33.5	24.1	29.8	80	53		11.1		-	-	-			2.6	5.7	NNW	8.0	NNW			=	12		
13	1005.1	1008.6	27.3	31.4	23.4	30.0	83	67		11.9		-	-	-			2.6	4.2	SW	5.8	SSE			=	13		
14	1004.1	1007.6	28.2	32.7	24.0	33.4	87	71		6.3		2.0	2.0	1.0			2.9	5.2	SW	8.2	SW			●	14		
15	1002.4	1005.9	27.9	30.4	24.1	34.0	91	73		0.4		34.0	23.5	11.5			3.6	8.7	N	14.4	N			● = ∞	15		
16	1002.8	1006.4	29.2	32.9	25.6	33.1	82	62		9.5		0.5	0.5	0.5			3.5	6.5	NNW	10.2	WNW			● = ∞	16		
17	1005.5	1009.0	28.6	32.9	25.1	33.8	86	70		6.4		-	-	-			2.7	6.1	W	9.8	W			=	17		
18	1007.1	1010.7	28.9	34.0	25.1	30.9	79	57		10.9		-	-	-			2.6	4.9	W	7.4	WNW			=	18		
19	1008.1	1011.7	27.8	32.9	24.2	28.2	77	47		12.4		-	-	-			2.6	4.2	SSW	5.8	SSW				19		
20	1007.2	1010.7	28.0	32.3	22.8	30.3	80	67		12.3		-	-	-			3.6	6.4	SE	9.8	ESE				20		
21	1007.3	1010.9	27.4	30.2	23.0	32.1	88	77		1.3		107.5	42.5	13.5			4.1	7.4	ESE	13.1	ESE			● = ∞	21		
22	1010.7	1014.2	29.1	32.2	24.3	34.0	85	70		9.1		5.5	25.5	1.5			4.7	8.3	ESE	13.9	ESE			●	22		
23	1011.8	1015.4	29.0	32.7	25.9	33.6	84	69		12.2		-	-	-			2.6	5.2	SE	7.4	SE				23		
24	1009.3	1012.9	28.8	32.9	25.0	33.7	86	68		9.7		1.5	1.5	1.5			2.5	5.8	WSW	8.2	SW			●	24		
25	1007.1	1010.6	29.7	33.2	27.4	34.8	84	68		6.8		0.0	0.0	0.0			2.7	6.3	W	9.4	W			●	25		
26	1007.8	1011.3	29.1	32.8	26.6	32.9	82	59		6.4		2.5	2.0	2.0			2.5	7.6	NNW	11.5	NNW			●	26		
27	1009.4	1013.0	28.1	30.9	25.7	33.0	87	75		5.5		1.5	1.5	1.0			2.7	5.1	SSE	6.5	SE			● = ∞	27		
28	1008.5	1012.1	28.4	33.4	24.2	29.5	78	30		10.5		5.5	5.5	4.5			2.6	4.7	WNW	7.1	W			● = ∞	28		
29	1007.5	1011.0	27.7	32.9	22.2	27.3	75	39		12.0		-	-	-			4.2	7.1	NNW	10.3	NNW				29		
30	1004.5	1008.1	28.4	32.9	24.3	30.2	79	55		12.0		-	-	-			3.5	7.3	NW	10.3	NW			=	30		
31	1001.5	1005.0	28.0	32.7	25.0	25.4	68	47		11.9		-	-	-			3.7	7.5	NNW	10.1	NNW			=	31		
上旬	996.6	1000.1	29.3	32.4	26.9	33.2	82			51.2		31.5					5.5	4.7	11.2	21.2	6.2	3.4	月最大24時間降水量		最低海面気圧		
中旬	1004.7	1008.2	28.3	32.6	24.5	31.6	83			84.0		36.5					3.0	7.1				5.2	mm	期間			
下旬	1007.8	1011.3	28.5	32.4	24.9	31.5	81			97.4		124.0					3.3	6.5	(西)風向別頻度%(東)		2.3	112.0	21日7時		hPa	起日	
月	1003.2	1006.7	28.7	32.5	25.4	32.1	82			232.6		192.0					3.9	8.2	(南)(0.0)		3.4	起日	21	~22日7時		984.0	6
平年	1004.7	1008.2	27.6	31.0	24.5	28.9	79			228.0		179.8					4.0	7.3	1.9	3.2	4.8	3.5	日照時間		h	日照率	57%

階級別	気 温								日降水量 mm					日最深積雪 cm					日最大風速 m/s			日平均雲量		日数	不照	大気現象			現象		平年				
	最高<0	平均<0	最低<0	最高25	平均25	最低25	最高30	最高35	0.0	0.5	1.0	10	30	0	10	20	50	100	10	15	30	<1.5	8.5			雪	霧	雷	霜	初					
日数	0	0	0	31	31	19	30	0	20	12	10	4	2						3	1	0														
平年	0.0	0.0	0.0	31.0	30.3	12.1	24.7	0.1	17.5	11.0	10.1	4.1	1.7						3.9	0.9	0.1								平年	1.5				霜	初

気 象 月 表

地点番号 47836 地点名 屋久島 (鹿児島県)

気象官署名 鹿児島地方気象台

2017年(平成29年)8月

日付	平均気圧		気 温			平均 蒸気 圧 hPa	相対 湿度		平均 雲量 10分 比	日照 時間 h	全天 日射 量 MJ/m ²	降 水 量			最深 積雪 cm	降雪 深さ 合計 cm	風 速					天 気 概 況		大気現象	日付			
	現地 hPa	海面 hPa	平均	最高	最低		平均 %	最小 %				1時 間 mm	10分 mm	最大			最大瞬間			平均 m/s	m/s	風向 16方位	m/s			風向 16方位	昼 06:00~18:00	夜 18:00~06:00
						mm			10分 mm	m/s	m/s			風向 16方位	m/s	風向 16方位												
1	1003.9	1008.2	29.5	33.3	26.1	33.7	82	70		11.4		0.0	0.0	0.0			2.3	5.8	N	8.2	N			● = ∞	1			
2	1000.5	1004.7	30.1	33.6	27.2	31.1	73	55		8.0		0.0	0.0	0.0			4.2	7.2	NNE	9.3	NNE			● = ∞	2			
3	998.0	1002.2	29.2	32.0	26.1	34.2	84	75		5.3		22.5	17.5	14.5			5.9	15.3	NNE	20.1	NE			● = ∞	3			
4	993.6	997.8	28.6	29.5	27.1	33.7	86	81		0.0		26.0	8.5	4.0			13.5	20.3	NE	27.8	ENE			● = ∞	4			
5	978.4	982.6	26.5	28.1	25.6	33.4	97	88		0.0		95.5	17.5	7.5			18.3	25.4	ESE	39.6	ESE			● = ∞	5			
6	978.5	982.7	27.2	31.1	25.4	31.6	88	62		0.0		130.0	31.5	7.0			10.6	23.0	WNW	34.0	WNW			● = ∞	6			
7	995.1	999.3	30.4	35.1	26.5	29.3	68	48		11.5		0.0	0.0	0.0			6.4	12.5	WNW	18.5	WNW			● = ∞	7			
8	998.3	1002.6	29.2	32.5	26.1	31.5	78	67		10.0		0.0	0.0	0.0			2.4	4.8	S	6.7	S			● = ∞	8			
9	997.2	1001.4	29.3	33.0	26.5	33.9	83	68		8.5		0.0	0.0	0.0			1.8	4.1	ENE	5.7	ENE			● = ∞	9			
10	997.9	1002.2	29.0	32.7	25.9	33.4	84	68		7.9		12.5	12.0	4.5			1.6	6.0	WNW	8.2	W			● = ∞	10			
11	1000.1	1004.4	28.1	31.9	25.4	32.4	85	64		3.6		3.0	12.5	2.0			3.0	7.3	NW	9.8	NW			● = ∞	11			
12	1003.2	1007.5	27.7	31.6	24.2	28.2	76	61		11.7		-	-	-			3.1	5.4	NNW	8.7	NNW			= ∞	12			
13	1004.5	1008.8	26.8	30.9	23.1	29.0	83	65		11.5		-	-	-			2.0	3.0	SSE	4.1	S			= ∞	13			
14	1003.6	1007.9	27.8	31.9	23.8	30.2	81	66		9.4		0.0	0.0	0.0			2.2	3.5	N	4.6	ESE			● = ∞	14			
15	1001.8	1006.1	27.9	31.1	25.2	31.8	85	72		0.7		0.0	0.0	0.0			1.9	4.6	ENE	5.7	ENE			● = ∞	15			
16	1002.1	1006.4	29.0	32.7	25.3	31.8	80	63		10.1		0.0	0.0	0.0			3.2	8.3	NW	13.9	NW			● = ∞	16			
17	1004.8	1009.1	29.0	33.4	25.5	32.3	81	62		11.3		0.0	0.0	0.0			2.2	5.6	NW	8.2	NW			● = ∞	17			
18	1006.4	1010.7	28.3	32.0	25.1	32.3	84	71		5.6		0.0	0.0	0.0			2.2	4.5	NNE	6.7	NW			● = ∞	18			
19	1007.4	1011.7	28.1	31.3	25.2	31.0	82	66		8.6		-	-	-			2.1	4.1	N	5.1	NNE			= ∞	19			
20	1006.3	1010.6	28.3	31.8	24.8	32.3	84	70		10.0		1.5	1.5	1.0			3.1	5.9	SSE	9.8	SE			● = ∞	20			
21	1006.2	1010.5	28.4	31.0	26.1	35.0	90	81		3.0		26.0	11.5	5.5			4.7	7.6	S	12.9	SSW			● = ∞	21			
22	1009.8	1014.1	28.9	31.5	27.2	34.1	86	76		4.2		0.0	0.0	0.0			4.3	6.8	SSE	10.8	SSE			● = ∞	22			
23	1010.9	1015.3	28.6	32.2	25.7	32.6	83	69		9.1		0.0	0.0	0.0			3.4	5.8	SSE	8.7	SSE			● = ∞	23			
24	1008.7	1013.0	28.0	31.4	24.1	32.2	85	72		9.4		0.0	0.0	0.0			1.9	4.7	SSE	7.2	SSE			● = ∞	24			
25	1006.5	1010.8	28.5	33.0	24.9	32.6	84	67		9.7		-	-	-			1.9	3.4	SSE	5.1	SSE			= ∞	25			
26	1007.3	1011.6	28.4	32.6	25.4	33.6	87	65		7.0		0.0	0.0	0.0			1.9	8.6	WNW	14.4	WNW			● = ∞	26			
27	1008.7	1013.0	27.9	30.2	26.1	34.7	92	80		2.0		0.5	0.5	0.5			1.8	3.8	NNE	5.7	N			● = ∞	27			
28	1007.9	1012.3	27.1	31.0	24.7	32.3	91	65		6.8		36.5	27.0	10.5			2.2	6.2	SW	8.7	WNW			● = ∞	28			
29	1006.8	1011.1	27.8	31.4	24.3	28.7	78	55		11.5		0.0	0.0	0.0			3.0	5.2	NW	7.7	NW			● = ∞	29			
30	1003.8	1008.1	28.0	31.7	23.9	30.3	80	61		11.8		-	-	-			3.2	5.7	N	8.7	NW			= ∞	30			
31	1000.6	1004.9	28.5	31.4	26.0	27.8	72	55		9.5		0.0	0.0	0.0			4.3	6.8	NW	9.3	WNW			● = ∞	31			
上旬	994.1	998.4	28.9	32.1	26.3	32.6	82			62.6							6.7	5.4	4.4	4.3	6.5	6.2	月最大24時間降水量		最低海面気圧			
中旬	1004.0	1008.3	28.1	31.9	24.8	31.1	82			82.5							2.5	7.8	(北)		3.5	mm		期間		起日		
下旬	1007.0	1011.3	28.2	31.6	25.3	32.2	84			84.0							3.0	5.0	(西)風向別頻度%(東)		4.7	177.5		5日14時		起日		
月	1001.9	1006.2	28.4	31.8	25.4	32.0	83			229.1							4.0	7.4	(南)(0.0)		3.5	起日		5	~6日14時		971.0	6
平年	1004.0	1008.3	27.2	30.6	24.2	29.2	81			201.3							4.0	10.8	11.4	7.8	7.4	4.0	日照時間		h		日照率	56%

階級別	気 温								日降水量 mm					日最深積雪 cm					日最大風速 m/s			日平均雲量		日数	不照	大気現象			現象	平年
	最高<0	平均<0	最低<0	最高25	平均25	最低25	最高30	最高35	0.0	0.5	1.0	10	30	0	10	20	50	100	10	15	30	<1.5	8.5			雪	霧	雷		
日数	0	0	0	31	31	22	29	1	26	10	9	7	3						5	4	0									
平年	0.0	0.0	0.0	31.0	30.3	9.1	22.1	0.0	21.5	14.7	12.7	5.6	2.7						2.9	0.6	0.1									

気 象 月 表

地点番号 47837 地点名 種子島 (鹿児島県)

気象官署名 鹿児島地方気象台 2017年(平成29年)8月

日付	平均気圧		気 温			平均蒸気圧 hPa	相対湿度		平均雲量 10分比	日照時間 h	全日射量 MJ/m ²	降 水 量			最深積雪 cm	降雪深さ 合計 cm	風 速					天 気 概 況				大気現象	日付	
	現地 hPa	海面 hPa	平均	最高	最低		平均 %	最小 %				mm	最大				平均 m/s	最大		最大瞬間		昼 06:00~18:00	夜 18:00~06:00					
													1時間 mm	10分 mm				m/s	風向 16方位	m/s	風向 16方位							
1	1003.9	1008.1	29.6	33.6	26.3	35.1	86	66		8.6		-	0.0	-			2.0	4.0	ENE	6.5	ENE			==	1			
2	1000.4	1004.7	29.3	32.5	26.2	33.7	83	67		10.6		-	-	-			4.0	9.5	ENE	13.5	NE			==	2			
3	997.7	1001.9	28.8	31.8	25.5	35.0	89	70		6.0		31.5	14.0	6.5			6.1	10.9	ENE	16.8	ENE			●	3			
4	993.9	998.1	29.0	30.5	27.6	34.2	85	77		0.3		7.0	6.0	2.5			12.4	19.0	ENE	28.2	E			● ==	4			
5	985.5	989.7	26.5	28.0	25.2	32.3	93	83		0.0		63.5	11.5	4.5			12.9	18.8	E	34.8	E			● ==	5			
6	977.2	981.3	26.8	28.0	25.8	34.1	97	93		0.0		142.5	42.5	12.0			14.2	26.5	WNW	36.3	WNW			● ==	6			
7	994.7	998.9	28.4	29.9	27.2	35.4	91	84		10.7		-	-	-			11.9	16.5	W	19.5	W			==	7			
8	998.4	1002.6	29.1	31.5	27.5	37.4	93	83		10.2		-	-	-			6.6	8.8	WSW	11.1	WSW			==	8			
9	997.3	1001.5	29.6	31.4	28.5	37.2	90	82		8.4		-	-	-			8.5	10.5	WSW	13.5	WSW			==	9			
10	998.0	1002.2	29.5	31.7	27.8	37.2	90	81		9.6		0.0	0.0	0.0			7.7	10.7	WSW	13.7	WSW			● ==	10			
11	1000.1	1004.3	29.0	31.4	27.6	35.1	88	80		5.8		-	-	-			4.7	8.8	WSW	10.5	SW			==	11			
12	1003.2	1007.4	28.1	31.8	25.4	32.1	85	66		9.2		-	-	-			3.0	5.2	W	6.7	W			==	12			
13	1004.5	1008.8	27.7	30.7	24.2	30.9	84	69		10.5		-	-	-			2.3	4.7	W	5.9	W			==	13			
14	1003.7	1007.9	28.9	32.4	24.7	33.4	84	66		10.5		-	-	-			3.3	6.8	W	8.7	W			==	14			
15	1001.9	1006.1	28.5	30.0	26.1	34.6	89	79		0.0		0.0	0.0	0.0			6.3	13.2	NNW	17.3	NW			● ==	15			
16	1002.2	1006.4	29.4	31.1	27.6	35.9	88	78		10.4		0.0	0.0	0.0			6.4	10.7	WSW	14.2	W			● ==	16			
17	1004.9	1009.1	29.6	32.3	27.8	35.9	87	75		10.2		0.0	0.0	0.0			4.1	5.9	WNW	8.9	W			● ==	17			
18	1006.4	1010.6	29.7	32.2	28.4	34.9	84	71		11.8		-	-	-			4.0	5.6	WNW	7.4	W			==	18			
19	1007.4	1011.7	28.4	31.8	25.2	28.9	75	55		12.5		-	-	-			2.6	5.9	NW	7.5	NW			==	19			
20	1006.5	1010.8	28.8	32.8	24.5	32.0	82	64		11.1		0.0	0.0	0.0			2.9	5.0	SE	8.7	SE			● =	20			
21	1006.6	1010.9	28.7	31.0	27.1	35.2	90	78		2.6		11.5	7.0	5.5			4.5	7.8	SE	13.4	SE			●	21			
22	1010.1	1014.4	29.1	32.9	26.9	34.0	85	66		8.6		1.0	1.0	1.0			4.4	7.9	SE	12.5	SE			●	22			
23	1011.1	1015.3	28.9	33.5	25.6	33.5	85	57		10.6		0.0	0.0	0.0			3.6	7.2	WSW	8.8	WSW			●	23			
24	1008.7	1012.9	29.3	32.1	26.3	33.5	83	67		12.0		-	-	-			3.7	6.9	WSW	8.4	WSW			==	24			
25	1006.5	1010.8	29.6	31.9	26.6	35.4	85	75		12.5		-	-	-			4.8	7.8	W	10.2	W			==	25			
26	1007.2	1011.4	29.7	32.0	28.0	35.4	85	73		10.9		-	-	-			4.7	7.4	WSW	8.9	WSW			==	26			
27	1008.8	1013.1	27.9	31.5	25.7	33.1	89	66		5.1		12.0	12.0	6.5			1.8	4.7	W	7.7	W			●	27			
28	1007.9	1012.2	28.0	31.4	24.7	31.1	83	57		11.6		0.0	0.0	0.0			1.8	5.5	NW	7.6	NW			● =	28			
29	1006.7	1011.0	27.7	31.5	24.5	30.0	82	56		12.1		-	-	-			2.5	5.0	WSW	6.4	W			==	29			
30	1003.8	1008.0	28.1	31.2	25.1	31.6	84	65		12.0		-	-	-			2.5	4.5	NW	5.8	NW			==	30			
31	1000.7	1004.9	28.5	31.8	25.6	30.5	79	58		6.4		-	-	-			2.6	5.5	NW	7.3	N			==	31			
上旬	994.7	998.9	28.7	30.9	26.8	35.2	90			64.4							8.6	2.7	0.7	0.4	2.2	4.0	月最大24時間降水量				最低海面気圧	
中旬	1004.1	1008.3	28.8	31.7	26.2	33.4	85			92.0							4.0	8.7	(北)		4.8	mm		期間				
下旬	1007.1	1011.4	28.7	31.9	26.0	33.0	85			104.4							3.4	14.2	(西)風向別頻度%(東)		3.5	156.0		5日21時		起日		
月	1002.1	1006.4	28.7	31.5	26.3	33.8	86			260.8							5.3	22.8	(南)(0.0)		9.3	起日		6	~6日21時		971.6	6
平年	1004.1	1008.4	27.9	30.6	25.4	30.3	77			219.5							4.6	4.7	2.7	3.8	4.3	11.2	日照時間		h		日照率	64%

階級別	気 温								日降水量 mm					日最深積雪 cm					日最大風速 m/s			日平均雲量		日数	不照	大気現象			現象		平年	
	最高<0	平均<0	最低<0	最高25	平均25	最低25	最高30	最高35	0.0	0.5	1.0	10	30	0	10	20	50	100	10	15	30	<1.5	8.5			日数	雪	霧	雷	霜		初
日数	0	0	0	31	31	26	28	0	14	7	7	5	3						9	4	0						3	0	0	霜	初	
平年	0.0	0.0	0.0	31.0	30.9	20.4	21.6	0.0	20.3	12.7	11.2	4.7	1.7						4.0	0.7	0.0						平年	1.3			雪	初

気 象 月 表

地点番号 47909 地点名 名瀬 (鹿児島県)

気象官署名 名瀬測候所 2017年(平成29年)8月

日付	平均気圧		気 温			平均蒸気圧 hPa	相対湿度		平均雲量 10分比	日照時間 h	全天日射量 MJ/m ²	降 水 量			最深積雪 cm	降雪深さ 合計 cm	風 速					天 気 概 況		大気現象	日付			
	現地 hPa	海面 hPa	平均	最高	最低		平均 %	最小 %				mm	最大				平均 m/s	最大		最大瞬間		昼 06:00~18:00	夜 18:00~06:00					
													1時間 mm	10分 mm				m/s	風向 16方位	m/s	風向 16方位							
1	1006.5	1007.4	30.2	34.2	27.1	32.3	76	52	4.3	9.3	21.56	-	-	-	-	2.1	4.7	N	8.4	N	晴	晴		1				
2	1003.1	1004.0	30.6	34.7	27.0	34.0	78	61	5.3	8.8	23.17	-	-	-	-	2.4	4.5	NNE	7.4	N	晴	晴一時曇		2				
3	999.7	1000.6	30.4	33.9	27.7	34.3	79	64	7.5	6.2	20.69	11.5	4.0	4.0	-	3.1	6.0	NNE	11.8	NNE	晴時々雨	曇時々雨	●	3				
4	992.9	993.8	29.0	30.6	25.7	34.2	86	72	10.0	0.0	2.64	118.0	23.0	14.5	-	9.4	14.4	NNW	26.4	N	曇後大雨、雷を伴う	大雨	●	4				
5	991.8	992.7	27.8	29.2	25.7	33.2	89	79	10.0	0.0	1.61	509.0	92.0	22.0	-	5.5	9.7	SSW	25.5	W	大雨、雷を伴う	大雨、雷を伴う	●	5				
6	997.8	998.7	30.1	31.7	28.2	31.8	75	61	10.0	0.2	8.47	13.0	9.0	1.5	-	3.7	6.9	SSW	18.4	SSW	曇一時雨、雷を伴う	曇一時雨、雷を伴う	●	6				
7	1002.5	1003.4	29.4	32.7	25.4	32.9	81	67	9.3	0.5	9.43	19.0	18.0	11.0	-	2.0	4.3	W	10.0	WNW	曇一時雨、雷を伴う	晴一時曇	●	7				
8	1003.9	1004.8	30.6	34.3	27.3	32.0	73	59	6.0	6.2	19.07	0.0	0.0	0.0	-	2.1	5.1	SW	10.4	SW	晴一時曇	晴時々薄曇	●	8				
9	1002.9	1003.8	30.6	33.9	27.1	32.0	73	59	9.5	5.6	17.43	0.0	0.0	0.0	-	2.3	4.7	SW	9.5	SW	薄曇	曇	●	9				
10	1003.5	1004.4	31.1	33.9	28.3	31.4	70	59	5.8	6.9	18.24	-	-	-	-	2.5	5.2	SW	12.0	SW	晴時々曇	晴		10				
11	1005.2	1006.1	30.2	33.2	27.7	33.3	78	63	6.8	7.1	18.58	0.0	0.0	0.0	-	2.2	5.0	W	11.7	WSW	晴後曇	曇時々晴	●	11				
12	1007.1	1008.0	29.4	32.7	27.1	32.8	80	63	6.3	7.9	20.35	0.0	0.0	0.0	-	1.8	3.9	NNE	6.4	NNE	晴時々曇一時雨	晴	●	12				
13	1008.2	1009.1	29.4	33.2	26.1	31.6	78	59	4.5	10.8	25.31	0.0	0.0	0.0	-	1.8	3.6	NE	6.3	NNE	晴	曇時々晴	●	13				
14	1007.7	1008.6	30.0	34.6	26.7	31.9	76	57	5.0	9.7	22.64	-	0.0	0.0	-	1.9	4.2	NNW	7.2	NNW	晴	晴一時薄曇		14				
15	1006.9	1007.8	29.4	33.8	26.5	32.2	79	59	7.5	9.4	20.50	-	-	-	-	1.8	4.5	NNW	8.7	NNW	曇	晴時々薄曇		15				
16	1007.3	1008.2	29.6	33.9	26.4	32.2	80	63	4.5	9.4	24.48	0.0	0.0	0.0	-	2.2	4.8	NNW	11.9	WSW	晴	晴	●	16				
17	1009.3	1010.2	29.5	33.4	26.7	31.9	78	57	3.0	11.0	25.87	-	-	-	-	2.0	4.5	NW	8.1	WNW	晴	晴		17				
18	1010.7	1011.6	29.2	33.8	25.9	31.2	78	53	1.8	10.9	24.94	-	-	-	-	1.9	3.2	NNE	6.3	NNW	晴	晴		18				
19	1010.6	1011.5	28.8	33.0	25.2	31.1	79	61	3.3	8.1	21.11	-	-	-	-	1.9	3.8	NNE	6.2	N	晴	晴		19				
20	1008.4	1009.3	28.8	34.3	26.5	33.1	84	53	7.3	3.5	14.33	12.5	12.5	9.5	-	1.6	5.1	SE	9.9	E	曇一時雨、雷を伴う	曇後一時雨	●	20				
21	1007.8	1008.7	30.1	33.2	28.2	34.6	81	67	9.3	5.7	18.43	4.5	2.0	2.0	-	3.3	6.8	SSE	12.3	SE	曇一時雨	雨時々晴一時曇、雷を伴う	●	21				
22	1011.2	1012.1	29.6	32.0	27.6	34.8	84	74	9.3	2.4	11.84	14.0	4.5	4.5	-	3.3	5.8	ESE	11.6	SSW	曇時々雨、雷を伴う	晴時々雨一時曇	●	22				
23	1013.3	1014.2	29.9	33.0	27.6	33.8	81	64	5.3	7.4	21.07	3.0	2.0	1.5	-	2.5	5.5	SE	9.7	SE	晴一時曇	晴一時雨	●	23				
24	1012.0	1012.9	28.9	33.5	26.7	34.5	87	63	6.0	4.7	13.26	2.5	1.5	0.5	-	1.5	3.6	SSE	6.4	SE	晴後時々雨	晴一時雨	●	24				
25	1010.5	1011.4	29.1	32.6	26.5	34.6	87	67	4.0	6.5	18.64	1.0	0.5	0.5	-	1.5	3.9	NNE	5.9	NNE	晴後時々雨	晴	●	25				
26	1011.2	1012.1	29.3	34.0	26.1	32.9	82	59	1.8	9.6	22.06	0.0	0.0	0.0	-	1.7	3.6	N	6.6	N	晴、雷を伴う	晴後一時曇	●	26				
27	1012.0	1012.9	29.4	33.5	26.4	33.2	82	64	6.3	8.9	23.00	-	-	-	-	1.8	3.4	NNE	6.6	NNE	晴時々曇、雷を伴う	晴	T	27				
28	1011.0	1011.9	29.2	33.2	26.4	33.0	82	65	3.8	9.8	23.26	-	-	-	-	2.0	4.8	NNW	7.4	NNW	晴	晴		28				
29	1009.9	1010.8	29.2	33.2	25.7	32.3	81	60	1.8	9.4	22.60	-	-	-	-	2.1	4.8	NNW	8.3	NNW	晴	晴		29				
30	1007.4	1008.3	28.7	32.7	25.7	32.1	82	64	3.8	7.7	18.11	1.0	1.0	0.5	-	1.9	4.9	NNW	8.1	NNW	晴時々曇一時雨	晴	●	30				
31	1004.8	1005.7	29.8	32.5	26.6	29.3	70	60	4.3	7.6	20.32	0.0	0.0	0.0	-	3.5	6.6	NNW	10.4	NNW	晴	晴一時曇	●	31				
月上旬	1000.5	1001.4	30.0	32.9	27.0	32.8	78		7.8	43.7	14.2	670.5			-	3.5	1.6		4.3	11.0	3.8	月最大24時間降水量						
中旬	1008.1	1009.0	29.4	33.6	26.5	32.2	79		5.0	87.8	21.8	12.5			-	1.9	2.3				0.8	mm	期間		最低海面気圧			
下旬	1010.1	1011.0	29.4	33.0	26.7	33.2	82		5.1	79.7	19.3	26.0			-	2.3	4.0				0.8	538.5	4日20時	hPa	起日			
月	1006.4	1007.3	29.6	33.2	26.7	32.8	80		5.9	211.2	18.5	709.0			-	2.6	3.0				3.8	起日	5	~5日20時	987.0	5		
平年	1006.7	1007.6	28.4	31.8	25.8	30.0	78		6.6	177.1	16.8	268.2			-	2.3	6.0				7.7	19.4	12.2	9.1	日照時間	h	日照率	52%

階級別	気 温								日降水量 mm					日最深積雪 cm					日最大風速 m/s			日平均雲量		日数	不照	大気現象				現象	平年			
	最高<0	平均<0	最低<0	最高25	平均25	最低25	最高30	最高35	0.0	0.5	1.0	10	30	0	10	20	50	100	10	15	30	<1.5	8.5			2	雪	霧	雷			霜		
日数	0	0	0	31	31	31	30	0	20	12	12	7	2	0	0	0	0	0	1	0	0	0	7											
平年	0.0	0.0	0.0	31.0	30.9	24.0	27.4	0.1	25.0	15.6	13.7	6.1	2.1	0.0	0.0	0.0	0.0	0.0	0.6	0.2	0.0	0.5	9.9	平年	2.2	0.0	0.0	3.0	霜	初	終	雪	初	終

気 象 月 表

地点番号 47942 地点名 沖永良部 (鹿児島県)

気象官署名 鹿児島地方気象台 2017年(平成29年)8月

日付	平均気圧		気 温			平均蒸気圧 hPa	相対湿度		平均雲量 10分比	日照時間 h	全日 日射量 MJ/m ²	降 水 量			最深積雪 cm	降雪 深さ 合計 cm	風 速					天 気 概 況		大気現象	日付					
	現地 hPa	海面 hPa	平均	最高	最低		平均 %	最小 %				1時 間 mm	10分 mm	最大			最大瞬間			平均 m/s	最大		昼 06:00~18:00			夜 18:00~06:00				
						mm			10分 mm	m/s	m/s			風向 16方位	m/s	風向 16方位														
1	1003.9	1007.2	30.7	33.4	29.0	33.0	75	61		11.9		0.0	0.0	0.0			3.9	5.7	NNE	8.2	NNE			● =	1					
2	1000.7	1004.0	30.7	33.2	28.9	34.1	77	68		10.6		0.0	0.0	0.0			5.0	7.9	N	10.8	N			● = ∞	2					
3	997.7	1001.0	30.8	33.6	28.9	34.1	77	62		10.0		0.0	0.0	0.0			5.2	8.6	NNW	12.9	N			● = ∞	3					
4	995.2	998.5	30.2	31.8	27.7	35.3	82	75		2.7		0.0	0.0	0.0			8.9	11.9	NW	17.0	NW			● =	4					
5	996.2	999.5	29.7	31.1	28.4	35.2	85	78		0.0		6.0	3.5	1.0			8.5	10.6	W	19.0	W			● =	5					
6	998.4	1001.7	29.3	31.1	26.7	34.9	86	78		0.0		8.5	8.0	8.0			6.7	9.5	WSW	20.1	W			● =	6					
7	1001.2	1004.5	28.9	31.6	24.2	35.5	89	77		1.2		3.5	2.0	1.5			4.6	9.6	W	14.9	W			● =	7					
8	1002.4	1005.7	30.0	33.1	28.1	35.3	83	69		8.9		-	-	-			4.4	7.6	SSW	11.3	SW			= ∞	8					
9	1001.4	1004.7	30.1	33.4	28.2	34.7	82	63		7.0		0.0	0.0	0.0			4.8	7.0	WSW	11.8	SSW			● =	9					
10	1001.9	1005.2	30.2	33.4	28.4	34.4	81	61		5.3		0.0	0.0	0.0			4.6	6.5	W	9.8	W			● =	10					
11	1003.7	1007.0	29.6	32.1	27.0	35.4	85	70		6.6		3.0	3.0	3.0			4.0	7.7	SSW	10.3	SSW			● =	11					
12	1005.0	1008.3	29.9	32.9	28.1	35.6	85	72		7.8		0.0	0.0	0.0			3.7	6.4	WNW	9.3	NW			● =	12					
13	1006.0	1009.3	30.0	33.1	28.1	34.1	80	66		11.0		0.0	0.0	0.0			3.5	5.3	NW	7.7	WNW			●	13					
14	1005.7	1009.0	29.7	33.0	27.3	34.1	82	66		9.3		-	-	-			3.2	6.7	SSW	8.7	SSW			=	14					
15	1005.0	1008.3	29.9	33.5	27.4	32.4	78	63		11.5		-	-	-			3.7	6.9	W	9.3	W			=	15					
16	1005.6	1008.9	29.9	33.0	27.4	32.3	77	64		11.9		-	-	-			3.4	5.9	WNW	8.2	W			=	16					
17	1007.2	1010.6	29.8	33.1	27.2	32.1	77	57		12.2		-	-	-			2.5	4.6	NW	6.7	NW			=	17					
18	1008.4	1011.7	29.8	33.1	26.8	31.0	74	58		11.6		-	-	-			1.8	3.3	NNW	5.1	N			=	18					
19	1008.1	1011.4	29.8	33.3	26.3	30.6	73	59		12.0		0.0	0.0	0.0			2.9	5.0	ESE	6.7	E			●	19					
20	1005.2	1008.6	29.9	33.9	25.8	32.8	78	63		4.7		27.0	27.0	18.5			5.0	8.6	E	12.3	E			●	20					
21	1004.4	1007.7	30.5	32.9	28.2	34.4	79	67		8.4		0.0	0.0	0.0			6.3	9.1	ESE	14.9	SE			● =	21					
22	1007.6	1010.9	30.8	32.9	28.8	34.0	77	66		10.2		0.0	0.0	0.0			6.3	9.0	ESE	13.4	SE			● = ∞	22					
23	1010.3	1013.6	30.5	32.7	29.1	33.3	76	66		11.1		0.0	0.0	0.0			4.7	6.9	SSE	11.3	SE			● =	23					
24	1009.3	1012.6	30.3	32.6	28.8	34.0	79	69		11.8		-	0.0	0.0			3.1	4.1	SSE	6.7	S			=	24					
25	1008.0	1011.3	30.3	32.5	28.9	33.7	78	67		11.4		0.0	0.0	0.0			3.0	4.9	S	6.2	S			●	25					
26	1008.8	1012.1	30.0	32.4	28.8	32.4	76	66		8.1		0.0	0.0	0.0			2.1	4.1	SSW	5.1	S			●	26					
27	1009.6	1012.9	30.2	33.0	27.1	31.8	75	61		11.6		0.0	0.0	0.0			2.1	3.5	ENE	4.6	ENE			●	27					
28	1008.4	1011.7	30.3	32.8	28.6	32.5	75	63		8.7		0.0	0.0	0.0			3.4	6.4	ENE	7.7	NE			●	28					
29	1007.1	1010.4	30.3	33.4	28.1	32.4	75	64		7.9		0.0	0.0	0.0			4.7	7.2	NE	10.3	NE			●	29					
30	1004.9	1008.2	30.1	33.3	28.2	31.8	75	59		10.2		0.0	0.0	0.0			3.9	6.0	N	8.2	N			● =	30					
31	1002.7	1006.0	30.0	32.9	28.3	30.3	71	58		8.8		-	-	-			5.4	7.9	N	10.3	N			=	31					
上旬	999.9	1003.2	30.1	32.6	27.9	34.7	82			57.6							5.7	5.1		3.9	7.3		7.1	4.6	月最大24時間降水量		最低海面気圧			
中旬	1006.0	1009.3	29.8	33.1	27.1	33.0	79			98.6							3.4	6.2	(北)		5.9		mm	期間						
下旬	1007.4	1010.7	30.3	32.9	28.4	32.8	76			108.2							4.1	11.0	(西)風向別頻度%(東)		4.0		27.0		20日13時		hPa	起日		
月	1004.5	1007.8	30.1	32.8	27.8	33.5	79			264.4							4.4	14.4	(南) (0.3)		3.2		起日	20	~20日14時		997.0	4		
平年	1004.1	1007.4	28.4	31.1	26.3	31.1	80			250.3							5.7	7.9			1.6		3.5	5.6	8.3	日照時間		h	日照率	65%

階級別	気 温								日降水量 mm					日最深積雪 cm					日最大風速 m/s			日平均雲量		日数	不照	大気現象			現象	平年					
	最高<0	平均<0	最低<0	最高25	平均25	最低25	最高30	最高35	0.0	0.5	1.0	10	30	0	10	20	50	100	10	15	30	<1.5	8.5			雪	霧	雷			霜	初	終		
日数	0	0	0	31	31	30	31	0	23	5	5	1	0						2	0	0														
平年	0.0	0.0	0.0	31.0	30.9	26.6	26.0	0.0	20.2	11.2	9.3	3.8	1.5						7.1	2.3	0.1				平年	1.1				霜	初	終	雪	初	終

地域気象観測降水量月報

2017年8月 単位:mm 1/3頁

観測所名 日付	阿久根	出水	大口	紫尾山	さつま柏原	中甌	川内	溝辺	八重山	東市来	牧之原	鹿児島	輝北	大隅	加世田	吉ヶ別府
1	0.0	0.0	2.0	0.0	0.0	0.0	0.0	0.5	13.0	0.0	9.0	0.0	9.5	4.0	0.0	1.0
2	0.0	0.0	0.0	17.0	2.5	0.0	0.0	0.0	0.0	0.0	0.0	0.0	0.0	0.0	3.5	0.0
3	0.0	0.0	1.5	0.5	0.5	0.0	4.0	0.0	0.0	0.0	16.0	0.0	2.5	2.5	0.0	1.0
4	0.0	2.0	0.0	0.0	0.5	0.0	0.5	0.0	0.5	0.0	3.0	0.0	2.5	4.5	0.0	9.0
5	1.5	10.5	30.0	3.0	1.0	1.0	1.0	26.0	13.5	6.0	50.0	15.5	58.5	72.0	11.5	78.5
6	3.5	2.5	15.5	8.5	3.0	0.0	7.5	25.0	12.5	7.5	85.5	17.0	112.5	140.5	16.0	111.0
7	0.0	0.0	0.0	1.0	0.0	0.0	0.0	0.0	0.0	0.0	0.0	0.0	0.0	0.0	0.0	0.5
8	0.0	0.0	0.5	0.5	0.0	0.0	0.0	0.0	1.5	5.0	0.0	0.0	0.0	0.0	0.0	0.0
9	1.0	5.5	14.5	77.5	34.5	13.5	1.5	29.5	6.5	0.0	1.5	7.5	20.5	6.5	0.5	20.5
10	47.0	72.5	92.5	54.5	27.0	3.0	5.0	26.5	11.0	1.0	3.5	5.5	2.5	5.5	0.0	7.5
11	3.0	14.0	5.5	10.0	0.5	2.5	0.0	2.5	2.5	4.0	3.5	14.5	3.0	0.5	5.0	0.0
12	0.0	0.0	0.0	0.0	0.5	0.0	0.0	0.0	0.0	0.0	0.0	0.0	0.0	0.0	0.0	0.0
13	0.0	0.0	0.0	0.0	0.0	0.0	0.0	0.0	0.0	0.0	0.0	0.0	0.0	0.0	0.0	0.0
14	0.0	0.0	2.5	4.5	8.0	0.0	0.0	0.0	0.0	0.0	4.0	1.0	0.0	0.0	0.0	1.5
15	39.0	61.0	58.5	64.0	38.0	49.0	56.0	64.0	69.0	65.5	35.5	48.5	41.5	23.0	58.5	47.5
16	0.5	0.5	0.0	8.5	1.0	12.5	7.0	1.5	11.5	3.5	14.5	3.5	32.0	12.0	3.0	4.0
17	0.0	0.0	1.0	0.0	0.0	0.0	0.0	0.0	0.0	0.0	0.0	0.0	0.0	0.0	0.0	0.0
18	0.0	0.0	0.0	0.0	0.0	0.0	0.0	0.0	0.0	0.0	0.0	0.0	0.0	0.0	0.0	0.0
19	0.0	0.0	0.0	0.0	0.0	0.0	0.0	0.0	0.0	0.0	0.0	0.0	0.0	0.0	0.0	0.0
20	0.0	0.0	0.0	0.0	0.0	0.0	0.0	0.0	0.0	0.0	0.0	0.0	0.0	0.0	0.0	0.0
21	67.0	25.5	18.5	36.5	14.5	90.5	28.5	16.5	14.0	12.0	6.5	12.5	8.5	4.5	43.5	11.5
22	1.5	0.0	0.5	1.5	1.0	5.5	2.0	2.5	3.5	4.5	0.0	1.0	0.0	0.0	2.0	1.0
23	0.0	0.0	0.0	0.0	0.0	0.0	0.0	0.0	0.0	0.0	0.0	0.0	0.0	0.0	0.0	0.0
24	0.0	0.0	0.0	0.0	0.0	0.0	0.0	0.0	0.0	0.0	0.0	0.0	0.0	0.0	0.0	0.0
25	12.5	1.5	3.0	14.0	7.5	3.0	23.0	5.0	8.5	0.0	0.5	0.5	0.0	0.0	9.0	0.0
26	16.5	8.0	1.5	8.0	7.5	4.0	9.5	0.0	8.5	4.5	6.0	1.0	0.0	0.5	0.0	1.0
27	0.0	0.0	20.5	0.0	0.0	0.0	0.0	4.0	10.0	0.0	1.5	11.0	17.0	61.0	12.0	36.5
28	0.0	0.0	0.0	0.0	0.0	0.0	0.0	0.0	0.0	0.0	0.0	0.0	0.0	0.0	0.0	0.0
29	0.0	0.0	0.0	0.0	0.0	0.0	0.0	0.0	0.0	0.0	0.0	0.0	0.0	0.0	0.0	0.0
30	0.0	0.0	0.0	0.0	0.0	0.0	0.0	0.0	0.0	0.0	0.0	0.0	0.0	0.0	0.0	0.0
31	0.0	0.0	0.0	0.0	0.0	0.0	0.0	0.0	0.0	0.0	1.0	0.0	1.0	1.0	0.0	8.0
最大日降水量	67.0	72.5	92.5	77.5	38.0	90.5	56.0	64.0	69.0	65.5	85.5	48.5	112.5	140.5	58.5	111.0
起日	21	10	10	9	15	21	15	15	15	15	6	15	6	6	15	6
最大1時間降水量	45.0	45.0	42.0	40.5	24.5	49.5	47.0	38.5	35.0	33.0	17.0	25.5	31.0	58.0	38.5	35.5
起日 時分	10 05:33	10 04:49	10 04:14	9 23:08	15 05:03	21 20:46	15 05:08	15 05:30	15 05:38	15 05:51	15 06:20	15 06:26	15 06:23	27 12:00	15 06:57	27 11:13
最大10分間降水量	17.0	20.0	19.5	12.5	10.0	23.0	16.5	12.5	11.0	9.5	9.0	8.5	8.5	14.0	17.5	11.0
起日 時分	10 04:49	10 04:09	10 03:29	9 22:56	10 05:46	21 20:37	21 23:05	15 23:12	15 04:52	15 05:18	15 05:31	15 06:26	16 00:25	27 11:35	15 06:07	27 10:34
上旬合計	53.0	93.0	156.5	162.5	69.0	17.5	19.5	107.5	58.5	19.5	168.5	45.5	208.5	235.5	31.5	229.0
中旬合計	42.5	75.5	67.5	87.0	48.0	64.0	63.0	68.0	83.0	73.0	57.5	67.5	76.5	35.5	66.5	53.0
下旬合計	97.5	35.0	44.0	60.0	30.5	103.0	63.0	28.0	44.5	21.0	15.5	26.0	26.5	67.0	66.5	58.0
月合計	193.0	203.5	268.0	309.5	147.5	184.5	145.5	203.5	186.0	113.5	241.5	139.0	311.5	338.0	164.5	340.0
1mm以上日数	10	10	14	14	12	10	11	11	14	10	15	12	13	12	10	15
10mm以上日数	5	5	7	7	4	4	3	6	8	2	5	6	6	5	5	6
30mm以上日数	3	2	3	4	2	2	1	1	1	1	3	1	4	3	2	4
50mm以上日数	1	2	2	3	0	1	1	1	1	1	2	0	2	3	1	2
70mm以上日数	0	1	1	1	0	1	0	0	0	0	1	0	1	2	0	2
100mm以上日数	0	0	0	0	0	0	0	0	0	0	0	0	1	1	0	1

地域気象観測降水量月報

2017年8月 単位:mm 2/3頁

観測所名 日付	志布志	喜入	鹿屋	肝付前田	枕崎	指宿	内之浦	田代	佐多	種子島	中種子	上中	屋久島	尾之間	中之島	平島
1	0.0	0.0	0.0	0.0	0.0	23.5	0.0	1.0	0.0	0.0	0.0	0.0	0.0	0.0	0.0	0.0
2	0.0	0.0	0.0	0.0	0.0	0.0	0.0	0.0	0.0	0.0	0.0	0.0	0.0	0.0	2.5	0.0
3	3.0	2.5	3.5	6.5	0.5	0.5	17.5	8.0	0.0	31.5	6.5	2.0	22.5	6.5	0.5	2.0
4	18.0	0.5	11.5	7.5	0.0	5.5	10.0	15.0	3.5	7.0	7.5	18.0	26.0	44.5	54.0	30.5
5	35.0	15.5	70.5	57.5	18.5	53.5	30.0	104.0	64.5	63.5	55.0	36.5	95.5	112.0	79.0	308.0
6	106.0	14.5	115.5	81.0	12.5	46.0	184.5	166.5	66.5	142.5	117.0	125.0	130.0	82.0	70.0	37.0
7	0.0	0.0	0.0	0.0	0.0	0.0	0.5	0.0	0.0	0.0	0.0	0.0	0.0	0.5	0.0	0.5
8	0.0	0.0	0.0	0.0	0.0	0.0	0.0	0.0	0.0	0.0	0.0	0.0	0.0	2.5	0.0	0.0
9	10.5	5.5	7.5	0.0	0.0	0.0	1.5	2.0	2.5	0.0	0.0	0.0	0.0	0.0	0.0	0.0
10	0.5	8.0	5.0	0.5	0.0	1.0	1.5	2.5	0.0	0.0	0.0	0.0	12.5	5.5	0.5	0.5
11	4.0	0.5	0.0	0.0	0.0	0.0	0.0	0.0	0.0	0.0	0.0	0.0	3.0	12.0	14.5	3.0
12	0.0	0.0	0.0	0.0	0.0	0.0	0.0	0.0	0.0	0.0	0.0	0.0	0.0	0.0	0.0	0.0
13	0.0	0.0	0.0	0.0	0.0	0.0	0.0	0.0	0.0	0.0	0.0	0.0	0.0	0.0	0.0	0.0
14	0.0	2.5	0.0	0.0	2.0	0.0	0.0	0.0	0.0	0.0	0.0	0.0	0.0	0.0	0.0	0.0
15	28.5	27.0	24.0	27.0	34.0	24.5	16.0	28.0	8.0	0.0	0.0	0.0	0.0	0.0	0.0	0.0
16	0.5	0.5	0.5	0.0	0.5	0.5	4.5	0.5	0.0	0.0	0.0	0.0	0.0	1.5	0.5	0.0
17	0.0	0.5	0.0	0.0	0.0	0.0	0.0	0.0	0.0	0.0	0.0	0.0	0.0	0.0	0.0	0.0
18	0.0	0.0	0.0	0.0	0.0	0.0	0.0	0.0	0.0	0.0	0.0	0.0	0.0	0.0	0.0	0.0
19	0.0	0.0	0.0	0.0	0.0	0.0	0.0	0.0	0.0	0.0	0.0	0.0	0.0	0.0	0.0	0.0
20	0.0	0.0	0.0	0.0	0.0	0.0	0.0	0.0	0.5	0.0	6.5	0.0	1.5	9.0	0.0	0.0
21	13.0	10.5	3.0	11.0	107.5	7.5	27.5	23.5	12.5	11.5	3.0	0.0	26.0	17.0	6.5	14.5
22	0.0	2.0	0.0	0.0	5.5	0.0	0.0	0.0	0.0	1.0	0.0	0.0	0.0	0.5	3.0	5.0
23	0.0	0.0	0.0	0.0	0.0	0.0	0.0	0.0	0.0	0.0	0.0	0.0	0.0	5.0	0.0	0.0
24	0.0	0.0	0.0	0.0	1.5	0.0	0.0	0.0	0.0	0.0	0.0	0.0	0.0	0.0	0.0	0.0
25	0.0	1.0	0.0	0.0	0.0	0.0	0.0	0.0	0.0	0.0	0.0	0.0	0.0	0.0	0.0	0.0
26	0.0	2.0	0.0	0.0	2.5	6.5	0.0	3.5	0.0	0.0	0.0	0.0	0.0	0.0	0.0	0.0
27	0.0	3.5	21.5	18.0	1.5	4.5	0.0	0.0	0.0	12.0	0.0	10.0	0.5	0.0	14.0	0.0
28	0.0	0.0	0.0	0.5	5.5	0.0	0.0	0.0	0.0	0.0	0.0	0.5	36.5	0.0	0.0	0.0
29	0.0	0.0	0.0	0.0	0.0	0.0	0.0	0.0	0.0	0.0	0.0	0.0	0.0	0.0	0.0	0.0
30	0.0	0.0	0.0	0.0	0.0	0.0	0.0	0.0	0.0	0.0	0.0	0.0	0.0	0.0	0.0	0.0
31	0.5	0.0	0.5	0.0	0.0	0.0	0.0	0.0	0.0	0.0	0.0	0.0	0.0	0.0	0.0	0.0
最大日降水量	106.0	27.0	115.5	81.0	107.5	53.5	184.5	166.5	66.5	142.5	117.0	125.0	130.0	112.0	79.0	308.0
起日	6	15	6	6	21	5	6	6	6	6	6	6	6	5	5	5
最大1時間降水量	17.0	15.0	21.5	17.0	42.5	23.5	34.0	23.0	14.0	42.5	22.0	43.5	31.5	17.5	30.5	53.0
起日 時分	15 07:35	15 06:45	27 12:13	27 11:44	21 23:32	5 06:59	6 15:04	5 02:14	5 02:15	6 13:14	6 12:31	6 11:17	6 11:27	4 22:56	6 05:15	5 11:32
最大10分間降水量	6.5	7.0	9.5	10.5	13.5	14.5	8.5	16.5	10.5	12.0	7.0	10.0	14.5	8.0	11.0	19.5
起日 時分	5 07:54	15 06:28	27 11:43	27 10:59	21 09:08	5 06:27	6 13:23	5 06:08	21 11:09	6 12:23	6 12:31	6 10:46	3 02:37	4 22:14	6 04:35	5 11:20
上旬合計	173.0	46.5	213.5	153.0	31.5	130.0	245.5	299.0	137.0	244.5	186.0	181.5	286.5	253.5	206.5	378.5
中旬合計	33.0	31.0	24.5	27.0	36.5	25.0	20.5	28.5	8.5	0.0	6.5	0.0	4.5	22.5	15.0	3.0
下旬合計	13.5	19.0	25.0	29.5	124.0	18.5	27.5	27.0	12.5	24.5	3.0	10.5	63.0	22.5	23.5	19.5
月合計	219.5	96.5	263.0	209.5	192.0	173.5	293.5	354.5	158.0	269.0	195.5	192.0	354.0	298.5	245.0	401.0
1mm以上日数	8	12	9	7	10	9	9	10	6	7	6	5	9	11	8	7
10mm以上日数	6	4	5	5	4	4	6	5	3	5	2	4	7	5	5	4
30mm以上日数	2	0	2	2	2	2	2	2	2	3	2	2	3	3	3	3
50mm以上日数	1	0	2	2	1	1	1	2	2	2	2	1	2	2	3	1
70mm以上日数	1	0	2	1	1	0	1	2	0	1	1	1	2	2	2	1
100mm以上日数	1	0	1	0	1	0	1	2	0	1	1	1	1	1	0	1

地域気象観測降水量月報

2017年8月 単位:mm 3/3頁

観測所名 日付	諏訪之瀬島	小宝島	宝島	笠利	名瀬	喜界島	古仁屋	天城	伊仙	沖永良部	与論島
1	0.5	0.0	0.0	0.0	0.0	0.0	0.0	0.0	0.0	0.0	1.0
2	2.5	19.5	9.5	0.0	0.0	0.0	0.0	0.0	0.0	0.0	0.0
3	1.5	1.5	0.5	0.5	11.5	4.5	4.5	1.5	1.5	0.0	0.0
4	58.5	28.0	36.0	149.5	118.0	160.5	66.5	22.5	11.0	0.0	0.0
5	229.5	207.0	108.5	348.0	509.0	317.5	384.0	47.5	9.5	6.0	0.5
6	95.0	19.5	152.5	33.5	13.0	31.5	6.5	0.5	4.5	8.5	3.5
7	0.0	9.0	0.0	61.0	19.0	16.5	20.0	43.5	9.0	3.5	23.0
8	0.0	0.0	1.0	0.0	0.0	0.0	0.0	0.0	0.0	0.0	0.0
9	0.0	0.0	0.0	0.0	0.0	0.0	0.0	0.0	0.0	0.0	0.0
10	5.5	0.0	0.0	0.0	0.0	0.0	0.0	0.0	0.0	0.0	0.0
11	11.5	0.5	3.5	1.5	0.0	0.0	4.5	1.5	0.0	3.0	0.0
12	0.0	0.0	0.0	2.0	0.0	6.5	0.0	2.0	5.0	0.0	0.5
13	0.0	0.0	0.0	0.0	0.0	0.0	0.0	0.0	0.0	0.0	0.0
14	0.0	0.0	0.0	2.5	0.0	0.0	0.0	0.0	0.0	0.0	0.0
15	0.0	0.0	0.0	0.0	0.0	0.0	0.0	0.0	0.0	0.0	0.0
16	0.0	0.0	0.0	0.0	0.0	0.0	0.0	0.0	0.0	0.0	0.0
17	0.0	0.0	0.0	0.0	0.0	0.0	0.0	0.0	0.0	0.0	0.0
18	0.0	0.0	0.0	0.0	0.0	0.0	0.0	0.0	0.0	0.0	0.0
19	0.0	0.0	0.0	0.0	0.0	0.0	0.0	0.0	0.0	0.0	0.0
20	0.0	0.0	0.0	2.0	12.5	0.0	0.0	7.0	13.0	27.0	0.0
21	0.5	0.5	0.5	9.0	4.5	11.5	1.5	2.5	1.0	0.0	2.5
22	0.0	5.5	25.5	13.0	14.0	5.5	7.5	4.0	1.5	0.0	0.0
23	0.0	0.0	0.0	0.0	3.0	4.5	5.5	0.5	0.0	0.0	0.0
24	0.0	0.0	0.0	0.0	2.5	0.0	7.5	0.0	2.0	0.0	0.5
25	0.0	0.0	0.0	0.0	1.0	1.0	0.0	1.0	0.0	0.0	0.0
26	3.5	9.0	0.5	0.5	0.0	1.5	0.5	0.0	23.5	0.0	0.0
27	2.0	0.5	0.0	0.0	0.0	0.0	15.5	1.5	0.0	0.0	0.0
28	0.0	0.0	0.0	0.0	0.0	3.0	17.0	0.0	0.0	0.0	0.0
29	0.0	0.0	0.0	0.0	0.0	0.0	0.0	0.0	0.0	0.0	0.0
30	0.0	0.0	0.0	0.0	1.0	0.0	0.0	0.0	0.0	0.0	1.0
31	0.0	0.0	0.0	0.0	0.0	0.0	0.0	0.0	0.0	0.0	0.0
最大日降水量	229.5	207.0	152.5	348.0	509.0	317.5	384.0	47.5	23.5	27.0	23.0
起日	5	5	6	5	5	5	5	5	26	20	7
最大1時間降水量	53.5	28.0	61.0	91.0	92.0	64.5	87.5	28.5	11.0	27.0	14.0
起日 時分	6 01:51	5 22:29	6 03:01	5 16:46	5 13:29	5 16:32	5 08:12	5 09:03	20 14:17	20 14:32	7 08:59
最大10分間降水量	11.5	14.0	22.0	24.5	22.0	14.0	28.0	13.5	7.5	18.5	6.5
起日 時分	6 01:25	2 16:50	6 02:27	5 13:15	5 13:15	5 16:29	5 06:25	7 05:34	4 20:56	20 13:43	7 08:21
上旬合計	393.0	284.5	308.0	592.5	670.5	530.5	481.5	115.5	35.5	18.0	28.0
中旬合計	11.5	0.5	3.5	8.0	12.5	6.5	4.5	10.5	18.0	30.0	0.5
下旬合計	6.0	15.5	26.5	22.5	26.0	27.0	55.0	9.5	28.0	0.0	4.0
月合計	410.5	300.5	338.0	623.0	709.0	564.0	541.0	135.5	81.5	48.0	32.5
1mm 以上日数	9	8	7	10	12	12	12	11	11	5	5
10mm 以上日数	4	4	4	5	7	5	5	3	3	1	1
30mm 以上日数	3	1	3	4	2	3	2	2	0	0	0
50mm 以上日数	3	1	2	3	2	2	2	0	0	0	0
70mm 以上日数	2	1	2	2	2	2	1	0	0	0	0
100mm 以上日数	1	1	2	2	2	2	1	0	0	0	0

地域気象観測風向・風速月報

2017年8月 単位:(m/s) 1/7 頁

観測所名	阿久根						大口						さつま柏原						中甕						川内						
	平均	最大	最大風向	最大瞬間	最大瞬間風向	最多	平均	最大	最大風向	最大瞬間	最大瞬間風向	最多	平均	最大	最大風向	最大瞬間	最大瞬間風向	最多	平均	最大	最大風向	最大瞬間	最大瞬間風向	最多	平均	最大	最大風向	最大瞬間	最大瞬間風向	最多	
1	2.4	4.7	WNW	8.2	NW	WNW	0.7	4.5	ESE	10.2	ESE	SW	1.0	3.7	NNE	7.2	N	NNW	1.0	3.1	W	6.3	W	ENE	1.3	5.2	NW	8.4	NW	WNW	
2	2.7	6.6	NE	10.1	NE	NE	1.4	3.6	E	6.7	ESE	E	1.0	2.9	S	5.5	S	WNW	1.2	3.5	E	7.7	E	E	1.2	4.2	W	7.4	W	ENE	
3	2.4	5.5	NE	8.7	ENE	ENE	1.9	4.8	ESE	9.5	SE	ESE	1.4	3.3	NNE	9.1	ENE	NNE	1.1	2.9	ESE	5.8	NNW	E	0.8	4.9	ENE	8.4	E	NE	
4	3.5	6.7	NE	12.7	NE	NE	1.9	5.3	E	9.7	ESE	ESE	2.5	4.7	NNE	9.2	NNE	NNE	1.5	3.9	ESE	11.1	E	ENE	2.0	6.1	E	11.2	E	NE	
5	6.4	10.8	NE	19.3	ENE	ENE	4.7	8.3	E	17.2	ENE	E	3.5	5.5	NE	13.6	E	NE	3.3	7.0	ESE	15.9	ESE	ENE	3.5	8.0	NE	25.8	NE	ENE	
6	5.2	8.9	ENE	15.3	NNE	NNE	4.1	8.3	E	18.3	E	E	3.7	7.5	N	14.8	NNE	NNE	2.5	6.7	ESE	14.9	SE	ESE	3.2	9.2	E	22.0	E	NW	
7	3.8	6.9	WNW	11.0	NW	WNW	2.7	5.6	WNW	10.6	W	W	3.2	6.5	WNW	11.4	WNW	WNW	3.1	5.4	W	13.5	NW	W	3.4	6.3	NW	11.6	WNW	WNW	
8	2.5	4.2	WSW	6.8	WSW	SW	1.0	3.8	WNW	6.8	WNW	WNW	1.5	3.4	WSW	6.8	SW	WSW	1.2	2.5	W	5.8	W	W	1.4	4.2	WNW	6.2	NW	W	
9	3.0	4.6	SW	8.9	SSW	SSW	0.8	3.8	SSW	8.1	SSW	WSW	1.5	6.4	WNW	12.4	NW	SSW	1.9	3.5	WNW	8.3	W	W	2.1	4.4	WSW	7.8	SW	WSW	
10	2.6	8.1	W	15.6	WSW	SSW	0.9	3.5	NW	8.0	WNW	WNW	1.4	4.7	NW	9.2	WNW	WSW	1.4	3.5	W	8.2	W	W	1.8	6.2	WNW	11.4	W	WNW	
11	2.1	4.6	WNW	7.1	WNW	WNW	0.9	3.3	WNW	6.2	N	W	1.0	3.4	N	6.0	N	SSW	1.0	2.8	W	5.8	W	WNW	1.4	4.7	WNW	7.8	WNW	NW	
12	3.2	5.9	NNE	9.2	NE	ENE	0.9	3.6	WNW	6.6	WNW	WNW	1.2	3.6	WNW	5.9	WNW	WNW	1.2	3.0	WNW	7.3	NNW	WNW	1.3	4.2	W	7.1	WNW	NNE	
13	2.2	4.0	WNW	5.9	ENE	WSW	0.8	3.6	WSW	5.8	WNW	WSW	1.1	3.7	W	7.0	SW	SW	1.1	2.8	W	5.5	E	W	1.3	4.7	WNW	8.5	NW	NNE	
14	2.8	5.4	S	10.5	SSW	S	0.7	2.7	WSW	4.9	SW	ESE	1.1	3.0	SW	5.9	SW	SSW	0.9	2.1	WSW	5.5	W	ESE	1.6	4.2	SSW	8.5	S	SSW	
15	3.3	8.5	WNW	13.2	WNW	S	0.8	3.7	NNW	6.8	N	WSW	1.4	4.3	NNW	9.7	SW	SSW	1.5	4.6	WNW	12.8	NW	W	2.0	5.6	NW	10.6	WNW	S	
16	2.0	3.5	W	5.2	S	SSE	1.0	3.6	WNW	7.2	W	W	1.4	4.4	WNW	7.7	SSW	W	1.0	2.7	WSW	6.8	WSW	W	1.5	4.4	NW	7.4	W	WNW	
17	2.2	4.4	WSW	7.4	SSW	S	0.8	3.4	SW	6.2	WSW	SW	1.2	4.0	SW	6.7	SSW	WSW	1.1	2.4	W	5.3	W	E	1.2	3.9	W	6.8	W	W	
18	2.1	4.1	W	6.4	WNW	WNW	0.9	2.7	WSW	5.7	WNW	N	1.0	3.1	SW	5.8	SW	WNW	0.9	2.6	W	5.1	WSW	E	1.5	4.9	WNW	7.4	W	WNW	
19	2.5	4.3	WNW	6.0	WNW	WNW	0.8	2.9	WSW	5.6	WSW	WSW	1.0	3.3	SW	5.8	WNW	NW	1.1	2.7	W	5.0	W	E	1.3	4.5	WNW	6.9	WNW	WNW	
20	2.2	3.7	SSW	6.8	SW	ESE	0.8	2.2	SSE	7.2	SSW	SE	1.0	2.8	WSW	6.1	SW	N	1.0	2.2	E	4.9	WSW	E	1.1	4.2	WNW	6.2	NW	NE	
21	1.9	5.9	NW	10.0	NW	E	1.0	3.1	W	7.0	WNW	SE	0.9	4.3	WNW	8.4	NW	NNE	1.9	3.6	E	9.1	E	ESE	1.1	5.5	NW	8.8	WNW	ENE	
22	1.9	4.3	WSW	6.8	S	S	1.1	2.7	S	5.8	S	SE	1.0	2.7	SSW	5.1	S	SSW	2.0	5.2	E	11.4	E	E	1.4	3.3	S	6.5	S	ENE	
23	2.3	4.5	WSW	7.4	S	WSW	0.8	2.7	WNW	5.4	WNW	WNW	1.2	3.5	W	6.1	WNW	W	0.9	2.7	ESE	6.3	W	ESE	1.4	4.1	WNW	6.6	S	NNE	
24	2.2	4.3	SSW	7.3	SW	SSW	1.0	3.2	WSW	7.1	SW	WSW	1.2	3.5	WNW	6.0	W	WSW	0.9	2.5	ESE	5.2	ESE	ESE	1.2	4.0	W	6.7	W	NNE	
25	2.5	4.9	WSW	11.1	WSW	S	1.2	3.8	WSW	9.9	WNW	N	1.3	3.5	WSW	6.9	WNW	WSW	1.2	4.0	W	11.2	W	W	1.4	3.9	W	7.8	W	NNE	
26	2.4	6.3	WNW	12.0	W	ENE	1.0	3.4	WNW	6.8	WNW	W	1.1	3.2	N	6.9	NNW	N	1.0	3.4	WNW	8.6	W	W	1.0	3.8	NW	8.3	W	NNE	
27	2.0	3.7	WNW	5.1	NW	WNW	0.7	3.4	SE	7.2	S	E	1.1	3.3	SW	6.2	SW	SW	1.0	2.6	W	5.2	WSW	E	1.2	4.4	WNW	7.5	NW	WNW	
28	2.1	4.0	WNW	5.8	WNW	WNW	0.7	2.4	W	4.4	W	SW	1.1	3.0	S	5.4	SSW	SSW	1.1	2.7	W	4.8	W	E	1.3	3.9	WNW	6.6	W	WNW	
29	2.4	4.0	WNW	7.1	WNW	ESE	1.2	4.4	WNW	8.4	W	WNW	1.2	4.8	WNW	7.8	NW	NW	0.9	2.6	WNW	6.4	NW	E	1.6	5.3	WNW	8.3	WNW	WNW	
30	2.4	4.3	WNW	7.6	WNW	ENE	1.1	3.9	WNW	8.0	WNW	WNW	1.3	4.3	WNW	6.7	WNW	NNW	0.8	2.3	NNW	5.9	WNW	WNW	1.5	5.0	WNW	8.2	WNW	WNW	
31	4.2	6.2	NE	10.4	NE	NE	1.3	4.4	WNW	8.8	WNW	WNW	2.0	4.7	N	8.5	NNE	N	1.8	4.5	W	10.2	E	W	1.3	4.5	NW	7.3	WNW	NE	
月最大		10.8	NE	19.3	ENE			8.3	E	18.3	E			7.5	N	14.8	NNE			7.0	ESE	15.9	ESE			9.2	E	25.8	NE		
起日		5		5				6		6				6		6				5		5					6		5		
上旬平均	3.5					NE	2.0					E	2.1					NNE	1.8				W	2.1						WNW	
中旬平均	2.5					S	0.8					WSW	1.1					SSW	1.1				E	1.4						NNE	
下旬平均	2.4					WNW	1.0					WNW	1.2					N	1.2				E	1.3						WNW	
月平均	2.8					WNW	1.3					E	1.5					N	1.4				W	1.6						WNW	
10m/s 以上日数		1						0																							
15m/s 以上日数		0						0																							
20m/s 以上日数		0						0																							
30m/s 以上日数		0						0																							

地域気象観測風向・風速月報

2017年8月 単位:(m/s) 2/7頁

観測所名	溝辺						東市来						牧之原						鹿兒島						輝北						
	平均	最大	最大風向	最大瞬間	最大瞬間風向	最多	平均	最大	最大風向	最大瞬間	最大瞬間風向	最多	平均	最大	最大風向	最大瞬間	最大瞬間風向	最多	平均	最大	最大風向	最大瞬間	最大瞬間風向	最多	平均	最大	最大風向	最大瞬間	最大瞬間風向	最多	
1	1.9	5.5	N	8.2	N	NNE	1.8	5.6	W	8.6	W	E	1.6	3.7	W	5.7	ESE	ESE	2.3	5.1	WNW	8.0	WNW	NNE	0.9	3.5	NE	9.0	NNW	SSW	
2	2.9	5.9	E	9.8	E	ESE	1.5	3.3	SW	6.3	W	E	3.8	7.6	E	12.7	ENE	E	3.2	7.8	NNE	11.9	NE	NNE	1.3	2.9	NE	6.5	NNE	NE	
3	4.0	7.7	E	12.9	E	E	2.4	5.4	E	10.6	E	E	6.2	8.4	E	16.3	ENE	E	5.9	9.6	NE	14.5	NE	NE	2.2	3.3	ENE	8.4	ENE	ENE	
4	5.6	9.0	E	16.5	E	ENE	3.7	5.9	NE	12.3	ENE	ENE	6.9	10.1	E	16.2	E	E	6.6	9.6	E	21.5	NE	NNE	2.6	5.4	E	10.9	ESE	E	
5	7.3	11.3	E	18.0	E	E	5.6	9.5	E	20.7	E	E	9.8	13.8	E	27.6	E	E	10.2	14.9	E	28.0	ENE	ENE	5.7	8.2	E	20.5	ESE	E	
6	7.5	11.2	NE	22.6	NE	ENE	5.2	8.5	E	19.8	E	NW	8.7	14.0	E	25.2	E	ENE	9.3	15.4	ENE	31.8	ENE	NW	5.8	8.9	E	20.8	E	E	
7	5.7	9.3	WNW	13.9	WNW	WNW	3.9	6.7	WNW	12.8	NW	W	4.2	5.6	WNW	11.3	W	WNW	5.7	11.0	WNW	16.9	WNW	WNW	3.6	7.0	WNW	12.5	WNW	WNW	
8	3.1	5.8	SW	9.3	W	W	1.9	3.6	SW	6.4	WSW	WSW	3.0	5.6	WNW	9.5	W	WNW	3.2	6.6	WNW	10.2	W	W	2.4	5.7	WNW	10.6	WNW	WNW	
9	2.6	6.2	WNW	14.4	NW	WSW	2.0	3.5	SW	7.6	SW	WSW	2.0	4.4	WNW	12.8	W	WNW	3.9	6.8	WSW	11.9	SW	WSW	2.2	3.7	WSW	11.0	SW	WSW	
10	2.8	6.3	NW	9.3	NW	W	1.9	3.8	WSW	8.0	W	WSW	2.5	4.9	NNW	10.3	N	WNW	3.7	7.8	WNW	12.2	WSW	W	2.1	3.9	WNW	8.1	SW	W	
11	1.9	4.6	NW	6.7	WNW	WSW	1.4	4.8	W	7.7	W	WNW	2.3	4.8	W	7.1	W	WNW	2.4	6.7	WNW	10.1	W	NW	1.6	3.8	WNW	7.3	NW	WNW	
12	2.1	5.1	SSW	7.7	SW	SSE	1.7	4.5	W	7.5	W	W	1.4	3.3	SSE	5.4	W	W	2.8	5.4	W	7.8	W	NNW	1.0	3.3	SE	5.5	ESE	SE	
13	2.1	4.1	SSW	6.2	S	W	1.5	4.1	WNW	7.2	WNW	ESE	1.6	4.1	W	6.5	W	W	2.2	5.2	WNW	6.9	W	SE	1.0	2.9	SE	5.3	ESE	SE	
14	2.1	4.6	WSW	6.7	SW	SW	1.6	3.5	SSW	6.5	SSW	SSW	1.5	3.1	W	7.6	SSW	W	2.2	4.6	W	7.9	W	SSE	1.2	2.9	WSW	7.2	WSW	WSW	
15	2.9	7.8	WNW	12.3	WSW	WSW	1.7	7.2	NW	13.8	NW	SW	2.3	6.3	NNW	17.0	WSW	WNW	2.7	8.1	WNW	14.1	NW	WSW	2.1	5.3	WNW	11.8	WNW	W	
16	3.0	8.0	WNW	10.8	WNW	W	1.8	4.5	W	8.1	W	W	2.8	5.9	W	9.6	W	WNW	3.2	8.0	WNW	12.0	W	WNW	1.9	4.1	NW	9.9	NW	WNW	
17	2.6	6.4	WSW	9.8	WSW	WSW	1.5	4.0	SSW	7.4	SSW	SW	2.3	4.2	WNW	9.0	W	WNW	2.7	6.1	W	8.9	WSW	W	2.0	3.4	WNW	7.8	SW	WNW	
18	2.3	5.2	W	7.7	W	NW	1.6	4.5	W	7.3	W	W	2.3	3.5	WNW	6.8	W	WNW	3.0	5.5	WNW	8.3	W	WNW	2.1	4.1	WNW	7.2	W	WNW	
19	2.0	3.7	SSW	6.2	SSW	N	1.5	3.6	WNW	6.2	WNW	E	1.4	3.3	W	5.5	W	WSW	2.5	5.5	WNW	7.1	WNW	NNW	1.2	3.0	SSE	5.8	E	SSE	
20	2.2	4.3	SE	6.7	SSE	SE	1.3	3.6	WNW	5.8	SW	E	2.3	5.8	ESE	8.3	ESE	ESE	2.6	5.8	SSE	8.8	SSE	SSE	1.3	3.5	SE	6.0	SSE	SE	
21	2.3	5.8	SSE	9.8	SSE	E	1.6	4.7	W	9.6	W	ESE	4.3	6.2	SE	11.0	ESE	ESE	1.9	4.7	NNE	6.8	NNE	NE	1.4	3.5	SE	7.7	SE	SE	
22	2.4	4.8	SSE	7.2	SSE	ESE	1.9	3.9	ESE	7.0	E	E	3.4	6.3	ESE	9.8	ESE	SE	2.6	5.1	ESE	7.7	ESE	S	1.7	3.8	ESE	7.8	ESE	ESE	
23	2.1	3.9	W	6.7	WSW	N	1.4	4.0	WNW	6.0	W	ESE	2.0	4.1	W	6.7	W	W	2.4	4.6	WNW	6.6	SE	NNE	1.1	3.0	NW	6.3	WSW	WNW	
24	2.7	5.9	W	8.7	WNW	W	1.3	3.2	SSW	6.3	SSW	WSW	2.7	5.8	W	8.8	WNW	WNW	2.5	5.7	WNW	7.8	WNW	N	1.4	2.8	NW	6.6	WNW	WNW	
25	2.9	6.1	WNW	9.8	NW	W	1.7	3.7	SW	7.6	SW	WSW	2.6	5.3	NW	10.7	NW	WNW	3.1	7.1	W	12.2	WNW	W	1.6	3.9	NW	8.5	W	W	
26	2.1	6.3	NNW	9.3	N	NNW	1.4	4.5	NW	8.0	NNW	W	2.0	5.2	WNW	10.8	NW	W	2.5	7.6	WNW	13.3	WNW	WNW	1.5	6.3	NW	12.4	WNW	WNW	
27	1.6	5.0	ESE	7.7	ESE	ESE	1.4	3.7	W	7.2	W	E	1.8	4.5	ESE	6.4	E	ESE	1.7	6.8	SW	11.3	SSW	S	0.7	3.0	S	6.0	S	SSW	
28	2.0	4.3	S	6.2	WSW	N	1.5	4.0	WNW	6.3	WNW	ESE	1.3	3.5	W	5.6	WNW	W	2.4	5.1	WNW	7.0	WNW	NNW	0.9	3.0	NW	5.5	NW	NW	
29	2.0	5.4	NW	8.2	NW	N	1.6	4.9	W	8.2	WNW	W	1.7	3.5	W	5.4	WNW	W	3.1	6.4	WNW	8.3	WNW	NNW	1.0	3.4	NW	6.1	N	NW	
30	2.4	5.2	NW	7.7	WNW	N	1.8	5.3	W	9.8	W	W	2.2	5.3	SE	10.3	SE	W	3.1	6.6	W	9.8	SSE	W	1.2	3.2	SE	6.3	NW	NW	
31	2.3	5.6	NW	7.7	NW	N	1.8	5.4	W	8.6	W	W	2.1	4.3	SE	6.6	W	ESE	3.1	5.3	WSW	9.0	SW	NNW	1.2	3.9	WNW	6.2	WNW	SE	
月最大		11.3	E	22.6	NE			9.5	E	20.7	E			14.0	E	27.6	E			15.4	ENE	31.8	ENE			8.9	E	20.8	E		
起日		5		6				5		5				6		5				6		6				6		6			
上旬平均	4.3					E	3.0					E	4.9					E	5.4					NNE	2.9					E	
中旬平均	2.3					WSW	1.6					W	2.0					WNW	2.6					WNW	1.5					WNW	
下旬平均	2.3					N	1.6					W	2.4					W	2.6					NNW	1.2					WNW	
月平均	2.9					N	2.0					E	3.1					WNW	3.5					WNW	1.9					WNW	
10m/s以上日数		2						0						3							3						0				
15m/s以上日数		0						0						0							1						0				
20m/s以上日数		0						0						0							0						0				
30m/s以上日数		0						0						0							0						0				

地域気象観測風向・風速月報

2017年8月 単位:(m/s) 3/7頁

観測所名	加世田						志布志						喜入						鹿屋						肝付前田						
	平均	最大	最大風向	最大瞬間	最大瞬間風向	最多	平均	最大	最大風向	最大瞬間	最大瞬間風向	最多	平均	最大	最大風向	最大瞬間	最大瞬間風向	最多	平均	最大	最大風向	最大瞬間	最大瞬間風向	最多	平均	最大	最大風向	最大瞬間	最大瞬間風向	最多	
1	1.8	4.3	NW	8.0	NNW	NW	0.8	2.7	ESE	6.4	SSE	SE	0.6	2.2	NNW	5.1	S	NNW	1.5	3.7	WSW	7.5	W	NE	0.7	1.7	SW	4.2	E	NE	
2	1.3	3.7	W	6.2	NW	WNW	0.6	2.3	ESE	6.7	SE	NE	1.4	4.9	NNE	8.2	N	SE	2.6	5.6	ESE	10.5	E	E	1.0	2.4	ENE	8.1	ENE	NE	
3	1.9	5.1	E	8.5	E	E	0.7	1.7	ENE	6.1	ESE	NE	2.5	5.5	NNE	9.9	NNE	NNE	4.1	6.8	ENE	12.4	ENE	ENE	1.0	2.9	ENE	9.4	E	NE	
4	3.5	7.2	ENE	12.9	E	ENE	1.4	2.4	ENE	10.9	ESE	NE	2.2	5.3	NNE	13.2	E	NNE	5.8	8.2	ENE	15.4	E	ENE	1.9	4.3	NE	15.6	ENE	NE	
5	7.2	11.0	ENE	22.5	E	ENE	3.5	6.3	ESE	19.8	E	E	3.5	6.1	E	15.6	E	E	8.5	11.6	ENE	26.3	E	ENE	4.5	7.5	E	22.1	ENE	ENE	
6	5.4	10.6	ENE	19.7	E	NNW	3.3	5.9	E	21.3	ESE	E	4.8	13.7	NNE	23.0	NNE	NE	8.5	13.1	ENE	25.4	NE	ENE	4.8	9.0	NE	26.5	E	ENE	
7	4.0	6.5	WNW	13.4	NW	WNW	1.9	4.1	WNW	10.4	WNW	WNW	1.7	3.0	WNW	13.3	NW	WNW	4.0	6.9	W	15.0	W	WSW	3.5	5.1	W	11.4	WNW	WSW	
8	1.7	3.7	WSW	6.8	NW	WNW	1.1	3.3	WSW	8.1	W	WNW	1.0	2.2	E	7.8	WNW	W	3.1	5.7	SW	9.3	WSW	WSW	2.3	4.4	SW	8.2	SW	SW	
9	3.2	5.7	WSW	10.4	WSW	WSW	1.3	3.1	W	7.8	SW	WSW	1.8	3.0	WSW	9.8	W	WSW	4.3	7.1	WSW	12.7	W	WSW	3.5	5.4	SW	9.8	SSW	SW	
10	2.7	5.3	WSW	9.8	WSW	WSW	1.2	3.9	WSW	10.0	SSW	W	1.1	2.6	WSW	9.8	W	SW	3.5	6.2	SW	10.7	WSW	WSW	3.3	5.6	SW	9.9	SW	SW	
11	1.7	3.9	NW	7.1	NW	NW	0.5	1.3	SW	4.3	W	WNW	0.7	2.5	NNE	6.4	W	W	2.2	4.4	WSW	8.1	W	WSW	2.0	3.2	SSW	6.2	WNW	SSW	
12	1.6	4.0	W	6.8	NNW	WNW	0.9	2.8	SSE	6.5	S	SE	0.7	2.2	SSE	8.3	WSW	SSE	1.6	4.1	WSW	6.9	WSW	WSW	1.3	3.0	SSW	5.0	S	S	
13	1.3	3.3	SSW	6.4	S	S	0.9	3.1	ESE	7.3	ESE	ESE	0.6	2.0	S	6.4	ESE	SE	1.7	6.0	SW	9.2	SW	WSW	1.1	3.4	SW	5.4	WSW	S	
14	1.7	4.7	WSW	7.8	W	WSW	1.0	2.9	ESE	6.5	W	WSW	0.8	3.4	N	6.5	WSW	SW	2.4	6.1	SW	9.5	SSW	SW	2.1	4.8	SW	9.2	SW	SW	
15	2.0	5.5	W	10.5	W	WSW	0.9	2.3	WSW	7.9	NNW	W	1.4	2.9	SW	8.5	W	WSW	3.0	5.0	SW	10.2	S	WSW	2.6	5.2	SW	9.3	SSW	SSW	
16	1.9	4.4	NW	8.3	NW	WNW	0.9	2.9	WNW	7.9	WNW	WNW	1.0	2.3	NW	7.2	SSW	NW	2.6	4.7	WSW	9.1	WSW	WSW	2.3	3.7	W	9.0	W	W	
17	1.8	4.3	W	8.0	W	W	0.9	3.2	WSW	6.8	WSW	W	0.7	2.5	N	5.1	N	WSW	2.6	5.5	SW	9.2	WSW	WSW	2.2	5.0	SW	8.6	SW	SSW	
18	1.5	4.1	NW	6.7	NW	NW	0.8	3.0	SE	6.4	ESE	W	0.7	2.3	SE	5.0	SSE	SSE	2.6	5.0	WSW	9.1	WSW	SW	2.3	4.2	SW	7.4	SW	SW	
19	1.4	3.4	NNW	6.1	NW	SE	1.0	3.4	ESE	6.8	SE	ESE	0.7	2.1	SW	4.6	W	SSE	1.2	3.6	WSW	5.7	SW	WSW	1.0	2.5	SSW	4.2	E	SSW	
20	1.5	3.3	S	6.2	SW	SE	1.1	3.4	ESE	7.5	E	ESE	0.7	2.5	SE	4.9	SSE	SSE	1.7	4.1	NE	6.3	E	NNE	0.8	2.8	SSW	4.8	SW	SSW	
21	1.5	6.2	NW	10.9	NW	SE	0.4	4.0	ESE	8.8	E	ESE	0.8	2.2	SE	5.4	SE	SSE	2.3	4.5	NE	6.8	NE	NNE	0.5	1.6	WSW	3.9	E	NE	
22	1.9	4.7	ESE	7.9	S	SE	1.2	3.5	ESE	6.8	E	ESE	0.7	2.6	SSE	5.1	SSE	SSE	1.7	4.6	SSE	8.1	SSE	SE	1.2	3.7	SSW	6.7	S	S	
23	1.5	3.4	S	5.8	S	ESE	0.9	2.9	ESE	6.3	E	ESE	0.7	2.1	S	6.0	S	S	2.0	4.9	SW	8.1	SW	WSW	1.3	3.2	SW	7.1	W	S	
24	1.5	4.2	WSW	7.1	WSW	SSE	0.9	3.1	W	7.0	SW	W	0.8	1.9	WSW	5.3	W	SW	2.6	5.3	SW	9.3	SW	WSW	2.1	5.1	SW	8.6	SW	SW	
25	1.7	5.2	WNW	10.3	WNW	WNW	0.9	2.7	W	6.8	W	W	0.9	2.5	N	6.4	N	WSW	3.0	6.0	WSW	11.4	WSW	WSW	2.3	3.7	WSW	7.9	WSW	SSW	
26	1.5	4.5	NNW	9.5	NW	W	0.7	2.3	NW	8.0	WNW	NW	1.1	5.7	N	13.7	N	WSW	2.3	4.1	W	8.5	WSW	WSW	2.0	3.7	SW	7.7	W	SSW	
27	0.9	3.2	WSW	6.9	WSW	ESE	0.5	2.5	SE	4.9	ESE	ESE	0.5	2.1	N	4.9	N	SSE	1.5	3.2	E	5.9	N	NNE	0.5	3.9	S	7.3	SW	SSW	
28	1.6	3.6	WNW	6.3	WNW	NW	0.8	2.9	ESE	6.5	ESE	SE	0.5	2.0	SE	4.1	SE	SSE	1.5	4.8	SW	8.5	SW	SW	1.1	2.4	SW	5.0	WNW	S	
29	1.7	4.1	NW	7.5	WNW	NNW	0.8	3.3	ESE	6.4	E	N	0.6	2.1	NNE	3.8	N	W	1.6	3.8	SW	6.3	WSW	WSW	1.3	3.2	SW	5.7	WSW	W	
30	1.9	4.7	NW	7.9	NW	NW	1.0	3.2	ESE	6.6	SE	NNE	0.6	2.2	N	4.5	SSE	N	1.6	4.5	WSW	7.8	NE	WSW	1.0	2.8	SW	6.3	SW	SSW	
31	1.8	5.0	NW	8.8	NW	NW	0.7	2.6	SSE	5.2	SSE	SSE	0.9	2.8	N	5.6	NNE	W	1.9	5.3	SW	8.5	SSW	NE	0.9	2.6	SW	4.8	WSW	S	
月最大		11.0	ENE	22.5	E			6.3	ESE	21.3	ESE			13.7	NNE	23.0	NNE			13.1	ENE	26.3	E			9.0	NE	26.5	E		
起日		5		5				5		6				6		6				6		5				6		6			
上旬平均	3.3					ENE	1.6					WNW	2.1					E	4.6				WSW	2.7						NE	
中旬平均	1.6					SE	0.9					ESE	0.8					SSE	2.2				WSW	1.8						SSW	
下旬平均	1.6					SE	0.8					ESE	0.7					SSE	2.0				WSW	1.3						SSW	
月平均	2.1					WNW	1.1					WNW	1.2					SSE	2.9				WSW	1.9						SSW	
10m/s以上日数		2						0						1							2						0				
15m/s以上日数		0						0						0							0						0				
20m/s以上日数		0						0						0							0						0				
30m/s以上日数		0						0						0							0						0				

地域気象観測風向・風速月報

2017年8月 単位:(m/s) 4/7頁

観測所名	枕崎						指宿						内之浦						田代						種子島						
	平均	最大	最大風向	最大瞬間	最大瞬間風向	最多	平均	最大	最大風向	最大瞬間	最大瞬間風向	最多	平均	最大	最大風向	最大瞬間	最大瞬間風向	最多	平均	最大	最大風向	最大瞬間	最大瞬間風向	最多	平均	最大	最大風向	最大瞬間	最大瞬間風向	最多	
1	2.9	5.9	NNW	8.9	NNW	N	1.2	3.7	SW	6.8	NE	SW	1.2	3.7	ENE	6.3	ENE	ENE	1.3	4.0	WNW	7.3	NW	WNW	2.0	4.0	ENE	6.5	ENE	E	
2	3.0	6.2	E	9.4	ENE	N	1.5	4.0	ENE	8.0	NE	ENE	2.0	5.1	NE	8.8	NNE	ENE	1.8	5.1	ESE	8.6	ESE	SE	4.0	9.5	ENE	13.5	NE	NE	
3	3.2	8.4	ENE	14.3	ENE	NNE	2.9	5.6	ENE	11.0	ENE	NE	3.2	5.4	ENE	11.9	ENE	ENE	1.5	4.4	ESE	9.8	ESE	E	6.1	10.9	ENE	16.8	ENE	NE	
4	6.5	13.1	ENE	22.1	ENE	ENE	4.3	6.6	ENE	15.3	E	NE	5.5	8.2	E	16.9	E	ENE	3.5	6.9	E	19.1	ESE	E	12.4	19.0	ENE	28.2	E	ENE	
5	10.5	14.9	ENE	27.5	NE	ENE	6.2	11.0	ESE	21.0	ESE	E	8.8	13.3	E	24.2	E	E	7.4	10.4	ESE	24.5	ESE	ESE	12.9	18.8	E	34.8	E	ESE	
6	10.2	16.2	N	28.4	NE	NNW	6.2	11.0	NW	22.8	ESE	NW	9.0	14.8	ENE	30.0	E	E	5.9	11.0	ESE	25.6	ESE	NW	14.2	26.5	WNW	36.3	WNW	WNW	
7	5.9	9.8	NW	17.1	NW	WNW	2.7	5.7	WNW	12.5	W	WNW	5.5	9.5	W	20.5	W	W	2.7	5.1	WNW	9.2	NW	WNW	11.9	16.5	W	19.5	W	W	
8	3.0	4.5	WSW	7.8	WNW	W	1.8	4.5	SW	8.5	W	WSW	2.4	5.5	WNW	11.0	WSW	W	2.0	4.0	WNW	7.8	WNW	WNW	6.6	8.8	WSW	11.1	WSW	WSW	
9	5.2	7.6	WSW	11.5	SSW	WSW	3.6	5.3	SW	11.6	SW	WSW	2.4	5.5	W	10.1	WSW	WSW	3.0	4.3	WNW	10.2	W	NW	8.5	10.5	WSW	13.5	WSW	WSW	
10	4.4	7.4	SW	12.4	WSW	WSW	2.9	5.1	SW	10.9	W	WSW	2.2	4.5	WSW	9.3	WSW	WSW	2.4	4.3	WNW	10.8	NW	WNW	7.7	10.7	WSW	13.7	WSW	WSW	
11	2.8	6.1	NNW	8.8	NNW	NNW	0.9	2.4	NNE	4.5	SSW	N	1.3	3.3	E	5.4	WNW	ENE	1.1	3.4	NW	6.4	NW	WNW	4.7	8.8	WSW	10.5	SW	WSW	
12	2.6	5.7	NNW	8.0	NNW	N	1.3	4.3	S	8.9	SW	S	1.2	3.6	ENE	6.3	ENE	SW	1.1	3.5	ESE	5.9	E	SE	3.0	5.2	W	6.7	W	WNW	
13	2.6	4.2	SW	5.8	SSE	N	1.2	3.9	SW	7.2	SW	SSW	1.4	3.9	SSW	7.6	S	SW	1.2	3.9	WNW	6.8	WNW	NW	2.3	4.7	W	5.9	W	W	
14	2.9	5.2	SW	8.2	SW	SW	1.6	3.8	SW	8.1	SSW	SSW	1.4	4.5	W	8.1	WNW	W	1.2	4.3	WNW	7.7	WNW	WNW	3.3	6.8	W	8.7	W	WSW	
15	3.6	8.7	N	14.4	N	SW	2.4	4.7	SW	9.3	W	WSW	1.8	6.0	WSW	13.1	W	WSW	1.7	5.8	NNW	13.0	WNW	WNW	6.3	13.2	NNW	17.3	NW	WSW	
16	3.5	6.5	NNW	10.2	WNW	WNW	2.3	4.4	NW	9.2	W	W	1.9	4.8	WNW	11.9	NW	W	2.3	5.3	WNW	8.7	WNW	WNW	6.4	10.7	WSW	14.2	W	W	
17	2.7	6.1	W	9.8	W	N	1.5	4.4	SW	8.9	W	WSW	1.7	4.4	E	7.4	SW	W	1.5	4.3	WNW	8.8	NW	WNW	4.1	5.9	WNW	8.9	W	W	
18	2.6	4.9	W	7.4	WNW	N	1.2	4.0	SW	7.6	W	WSW	1.5	4.3	WSW	7.7	NW	W	1.1	3.4	NW	6.4	WNW	WNW	4.0	5.6	WNW	7.4	W	WNW	
19	2.6	4.2	SSW	5.8	SSW	N	1.2	3.2	SSW	7.9	SSW	N	1.5	4.1	ENE	6.0	NE	ENE	1.2	3.9	WNW	5.7	WNW	SE	2.6	5.9	NW	7.5	NW	NW	
20	3.6	6.4	SE	9.8	ESE	N	1.3	3.9	S	7.1	SSW	S	1.5	4.7	E	9.1	NE	SW	1.5	4.0	ESE	7.1	ESE	ESE	2.9	5.0	SE	8.7	SE	ESE	
21	4.1	7.4	ESE	13.1	ESE	E	0.6	1.9	E	5.0	ENE	WNW	0.9	3.0	SE	8.3	S	W	1.4	3.8	SE	7.6	SE	ESE	4.5	7.8	SE	13.4	SE	SE	
22	4.7	8.3	ESE	13.9	ESE	SE	1.5	3.9	S	7.0	SSE	S	1.0	2.9	SE	6.8	SE	SSE	1.6	4.6	ESE	8.4	SE	ESE	4.4	7.9	SE	12.5	SE	SE	
23	2.6	5.2	SE	7.4	SE	N	1.2	3.3	SSW	7.0	SSE	SSW	1.3	4.5	S	7.4	S	WSW	1.3	3.9	NW	6.4	W	WNW	3.6	7.2	WSW	8.8	WSW	S	
24	2.5	5.8	WSW	8.2	SW	WSW	1.3	4.0	SW	9.0	W	WSW	1.5	3.7	E	6.6	NW	WSW	1.5	3.8	NW	8.2	WNW	WNW	3.7	6.9	WSW	8.4	WSW	WSW	
25	2.7	6.3	W	9.4	W	W	2.1	4.4	W	8.9	W	WSW	1.3	3.9	W	8.0	SW	W	1.7	3.9	WNW	8.8	WNW	WNW	4.8	7.8	W	10.2	W	WSW	
26	2.5	7.6	NNW	11.5	NNW	NNW	1.4	4.0	NNW	7.4	NNW	W	1.2	5.0	WNW	9.1	NW	WNW	1.4	3.9	NW	7.5	WNW	WNW	4.7	7.4	WSW	8.9	WSW	WSW	
27	2.7	5.1	SSE	6.5	SE	SSE	0.8	2.7	SSE	5.6	SSE	E	0.7	2.7	E	4.7	ENE	ENE	0.9	3.8	SE	6.1	ESE	ESE	1.8	4.7	W	7.7	W	ESE	
28	2.6	4.7	WNW	7.1	W	N	1.1	3.9	NW	6.5	NW	W	1.0	3.6	ESE	5.5	E	WSW	1.2	4.1	NW	6.3	NW	NW	1.8	5.5	NW	7.6	NW	ESE	
29	4.2	7.1	NNW	10.3	NNW	N	1.0	2.8	ESE	5.1	ESE	ESE	1.2	3.9	ENE	5.4	ENE	SW	1.0	3.4	NNW	5.4	WNW	WNW	2.5	5.0	WSW	6.4	W	WSW	
30	3.5	7.3	NW	10.3	NW	NNW	1.5	4.0	SSE	7.4	SSE	SSE	1.5	4.2	ENE	6.9	E	ENE	1.2	4.0	ESE	8.2	ESE	WNW	2.5	4.5	NW	5.8	NW	WNW	
31	3.7	7.5	NNW	10.1	NNW	NNW	1.4	4.4	SW	8.4	SW	SSW	1.2	4.7	E	6.6	ESE	SW	1.2	4.3	WNW	7.6	NW	WNW	2.6	5.5	NW	7.3	N	ESE	
月最大		16.2	N	28.4	NE			11.0	NW	22.8	ESE			14.8	ENE	30.0	E			11.0	ESE	25.6	ESE			26.5	WNW	36.3	WNW		
起日		6		6				6		6				6		6				6		6				6		6			
上旬平均	5.5					ENE	3.3					WSW	4.2					ENE	3.2				WNW	8.6						WSW	
中旬平均	3.0					N	1.5					WSW	1.5					WSW	1.4				WNW	4.0						WSW	
下旬平均	3.3					N	1.3					WSW	1.2					WSW	1.3				WNW	3.4						SE	
月平均	3.9					N	2.0					WSW	2.3					ENE	1.9				WNW	5.3						WSW	
10m/s以上日数		3						2						2						2							9				
15m/s以上日数		1						0						0						0							4				
20m/s以上日数		0						0						0						0							1				
30m/s以上日数		0						0						0						0							0				

地域気象観測風向・風速月報

2017年8月 単位:(m/s) 5/7頁

観測所名	中種子						上中						屋久島						尾之間						中之島						
	平均	最大	最大風向	最大瞬間	最大瞬間風向	最多	平均	最大	最大風向	最大瞬間	最大瞬間風向	最多	平均	最大	最大風向	最大瞬間	最大瞬間風向	最多	平均	最大	最大風向	最大瞬間	最大瞬間風向	最多	平均	最大	最大風向	最大瞬間	最大瞬間風向	最多	
1	1.6	3.5	E	6.7	ESE	ENE	0.5	1.6	N	5.1	ESE	ENE	2.3	5.8	N	8.2	N	N	2.2	5.3	E	10.1	E	E	2.5	4.1	NE	7.6	NE	ENE	
2	2.7	4.8	ENE	9.8	E	ENE	1.2	2.2	NNW	8.2	ENE	ENE	4.2	7.2	NNE	9.3	NNE	NNE	2.7	6.6	ENE	11.6	E	ENE	2.2	3.8	ENE	7.6	NNE	ENE	
3	3.9	6.1	ENE	12.3	ENE	ENE	1.2	2.0	ENE	9.7	ENE	ENE	5.9	15.3	NNE	20.1	NE	NNE	4.8	8.8	ENE	18.0	NE	ENE	3.4	6.4	ENE	12.4	NE	ENE	
4	7.0	11.5	E	20.6	E	ENE	3.4	6.6	ENE	16.9	E	ENE	13.5	20.3	NE	27.8	ENE	NE	10.8	15.7	ENE	29.6	NE	NE	8.9	16.3	ENE	27.6	E	ENE	
5	14.2	18.9	ESE	30.3	SE	ESE	7.0	10.2	SE	30.1	SE	ESE	18.3	25.4	ESE	39.6	ESE	ESE	12.0	21.3	ENE	37.7	E	E	8.1	16.6	ENE	28.6	ENE	ENE	
6	12.5	22.5	WNW	34.5	ESE	W	8.4	16.1	W	34.2	W	W	10.6	23.0	WNW	34.0	WNW	WNW	7.6	13.9	WSW	29.8	W	W	9.0	15.4	WSW	29.7	WSW	WSW	
7	8.9	11.9	WNW	17.0	WNW	W	6.0	8.2	WNW	15.8	WNW	WNW	6.4	12.5	WNW	18.5	WNW	WNW	4.8	8.1	W	20.4	W	W	5.0	9.6	WSW	15.9	WSW	WSW	
8	6.8	9.3	W	12.9	WNW	W	2.6	4.6	WNW	9.4	WNW	WNW	2.4	4.8	S	6.7	S	SSW	3.7	6.7	W	14.9	W	W	5.3	6.5	WSW	11.3	SW	WSW	
9	5.6	8.7	W	12.9	W	W	4.4	7.8	WSW	12.9	WSW	WSW	1.8	4.1	ENE	5.7	ENE	ENE	4.5	6.2	WSW	13.1	WSW	W	6.1	7.2	WSW	13.0	WSW	WSW	
10	6.6	9.8	WNW	13.9	W	W	2.0	6.9	WSW	11.0	SW	WSW	1.6	6.0	WNW	8.2	W	SW	4.4	6.1	W	13.0	W	W	6.0	7.4	WSW	13.4	W	WSW	
11	5.3	7.9	WNW	10.3	WNW	W	2.3	4.5	WSW	8.7	NW	WNW	3.0	7.3	NW	9.8	NW	SSW	2.3	4.6	W	11.2	W	W	3.3	6.6	WSW	11.9	W	WSW	
12	3.2	6.8	WNW	8.7	W	WNW	2.2	4.6	WNW	8.5	WNW	WNW	3.1	5.4	NNW	8.7	NNW	NNW	1.6	3.3	E	5.7	E	E	1.6	3.6	WSW	7.3	W	WSW	
13	1.4	3.0	SE	5.1	SSE	W	1.3	3.1	WSW	4.4	WNW	W	2.0	3.0	SSE	4.1	S	SSW	1.5	2.6	SE	4.1	W	NNW	1.5	4.0	WSW	6.6	WSW	WSW	
14	2.6	5.8	WNW	8.7	W	W	1.5	5.5	WSW	8.6	WSW	SW	2.2	3.5	N	4.6	ESE	SW	2.7	4.6	WSW	10.4	WSW	WSW	3.5	5.5	WSW	9.4	WSW	WSW	
15	4.2	8.3	WNW	11.8	W	W	2.8	5.7	WSW	10.4	WSW	WSW	1.9	4.6	ENE	5.7	ENE	E	4.0	5.6	W	12.6	W	W	4.8	6.3	WSW	11.4	WSW	WSW	
16	5.4	8.8	WNW	12.3	W	WNW	3.6	5.8	WSW	11.0	SW	WNW	3.2	8.3	NW	13.9	NW	NW	3.0	5.3	WSW	12.7	WSW	WSW	3.7	6.0	WSW	11.3	WSW	WSW	
17	5.1	8.8	WNW	11.3	WNW	WNW	2.7	5.4	WNW	10.2	WNW	WNW	2.2	5.6	NW	8.2	NW	SW	2.0	5.2	WSW	11.9	WSW	NNW	3.3	5.2	WSW	8.8	SW	WSW	
18	4.4	6.1	WNW	8.7	WNW	WNW	2.0	3.3	WNW	6.4	WNW	WNW	2.2	4.5	NNE	6.7	NW	SW	1.9	4.7	WSW	10.3	W	NNW	2.8	4.2	W	8.0	WSW	WSW	
19	1.9	4.7	NW	6.2	WNW	NW	1.0	2.5	NNW	4.5	N	WSW	2.1	4.1	N	5.1	NNE	SW	1.5	2.4	SE	4.4	E	N	1.0	2.0	SW	4.1	WSW	WSW	
20	2.7	5.3	ESE	11.3	SE	ESE	0.9	2.7	ESE	7.2	SE	ESE	3.1	5.9	SSE	9.8	SE	SE	2.6	4.6	ENE	8.8	ESE	E	2.8	6.7	E	11.0	ESE	ENE	
21	4.0	7.1	SSE	11.8	SE	SE	2.0	3.5	SSE	8.0	SE	SE	4.7	7.6	S	12.9	SSW	S	2.2	4.8	SE	10.5	SSE	NE	3.4	6.0	E	12.3	E	ENE	
22	4.1	6.8	SE	10.8	SE	SE	1.7	3.3	SE	8.3	SE	SE	4.3	6.8	SSE	10.8	SSE	SSE	1.8	4.8	SE	7.7	SE	E	4.0	6.5	E	11.3	ESE	E	
23	2.5	4.8	S	7.2	SE	S	1.5	3.2	SSW	7.8	SW	SSW	3.4	5.8	SSE	8.7	SSE	SSW	1.5	3.5	SE	7.1	SE	SE	2.0	4.9	E	8.8	ESE	E	
24	2.6	4.9	W	7.7	W	WSW	2.4	4.4	WSW	7.2	SSW	WSW	1.9	4.7	SSE	7.2	SSE	SW	2.5	3.4	WNW	6.8	WSW	WNW	1.6	3.3	W	5.7	WSW	W	
25	3.9	8.7	W	11.3	WNW	W	2.2	4.7	WNW	9.5	WNW	WSW	1.9	3.4	SSE	5.1	SSE	SSW	2.7	5.2	WSW	11.8	WSW	W	2.3	4.6	SW	7.0	WSW	WSW	
26	3.8	7.5	W	10.3	WNW	W	2.1	5.1	WNW	9.6	WNW	WNW	1.9	8.6	WNW	14.4	WNW	SW	2.3	4.6	W	9.5	WSW	W	2.3	4.7	WSW	7.6	WSW	WSW	
27	1.3	3.4	NW	5.1	NW	ENE	0.4	2.8	WSW	5.4	SW	ENE	1.8	3.8	NNE	5.7	N	SSW	1.7	2.9	ENE	5.6	E	E	1.3	5.0	S	8.7	S	SW	
28	2.2	4.8	WNW	6.7	NW	WNW	1.3	2.6	W	5.4	WNW	NW	2.2	6.2	SW	8.7	WNW	WSW	1.6	3.2	E	6.7	E	WNW	1.4	3.6	WSW	5.7	WSW	ENE	
29	2.7	6.3	WNW	8.7	WNW	WNW	1.8	4.0	W	7.2	WNW	WNW	3.0	5.2	NW	7.7	NW	W	1.7	3.5	WNW	5.2	W	NW	1.7	4.3	NE	7.8	ENE	ENE	
30	2.9	6.1	NW	8.7	NW	WNW	2.2	3.6	NW	9.1	WNW	NW	3.2	5.7	N	8.7	NW	NNW	1.8	3.4	WNW	5.2	WNW	WNW	2.0	5.1	ENE	10.8	NNE	NE	
31	2.1	5.0	WNW	7.2	ENE	NE	1.8	4.2	WNW	7.2	N	WNW	4.3	6.8	NW	9.3	WNW	NW	1.6	2.9	WNW	4.9	SW	WSW	2.7	4.9	W	10.1	E	NE	
月最大		22.5	WNW	34.5	ESE			16.1	W	34.2	W			25.4	ESE	39.6	ESE			21.3	ENE	37.7	E			16.6	ENE	29.7	WSW		
起日		6		6				6		6				5		5					5		5				5		6		
上旬平均	7.0					W	3.7					ENE	6.7					NE	5.8				W	5.7						WSW	
中旬平均	3.6					WNW	2.0					WNW	2.5					SW	2.3				W	2.8						WSW	
下旬平均	2.9					WNW	1.8					WNW	3.0					SSE	1.9				WNW	2.2						ENE	
月平均	4.5					W	2.5					WNW	4.0					SSW	3.3				W	3.5						WSW	
10m/s以上日数		4						2						5							3						3				
15m/s以上日数		2						1						4							2						3				
20m/s以上日数		1						0						3							1						0				
30m/s以上日数		0						0						0							0						0				

地域気象観測風向・風速月報

2017年8月 単位:(m/s) 6/7頁

観測所名	笠利						名瀬						喜界島						古仁屋						天城						
	平均	最大	最大風向	最大瞬間	最大瞬間風向	最多	平均	最大	最大風向	最大瞬間	最大瞬間風向	最多	平均	最大	最大風向	最大瞬間	最大瞬間風向	最多	平均	最大	最大風向	最大瞬間	最大瞬間風向	最多	平均	最大	最大風向	最大瞬間	最大瞬間風向	最多	
1	4.4	5.7	NE	7.7	NNE	ENE	2.1	4.7	N	8.4	N	S	3.7	5.8	NNE	7.7	NE	NNE	1.5	5.0	SE	7.4	SSE	ESE	2.5	7.5	NNW	10.3	N	NNE	
2	5.1)	7.6)	NE)	9.3)	NE)	NNE	2.4	4.5	NNE	7.4	N	N	5.0)	8.1)	NE)	11.3)	NE)	NNE	1.5	3.6	SSE	6.1	N	NE	3.7)	7.1)	N)	9.3)	N)	NNE	
3	7.1	9.7	N	14.4	N	N	3.1	6.0	NNE	11.8	NNE	N	7.3	11.0	N	15.9	N	NNE	2.0	4.6	N	10.3	N	N	4.9	8.5	N	11.8	N	NNW	
4	11.2	16.8	WNW	29.3	W	NNW	9.4	14.4	NNW	26.4	N	N	16.4	26.5	W	34.0	W	NW	5.8	13.8	WNW	25.8	WNW	WNW	10.4	14.5	NNW	21.1	NNW	NW	
5	12.0	16.8	SW	29.3	W	WSW	5.5	9.7	SSW	25.5	W	SSW	13.5	24.1	W	30.3	W	SW	10.0	15.4	NW	29.5	W	W	12.9	17.6	W	23.7	W	WSW	
6	8.4	12.5	SW	19.5	WSW	WSW	3.7	6.9	SSW	18.4	SSW	SSW	7.9	10.7	SW	17.5	WSW	SW	6.7	9.4	W	18.2	WNW	W	10.5	13.0	WSW	18.0	WSW	WSW	
7	4.5	7.8	W	13.4	W	W	2.0	4.3	W	10.0	WNW	S	4.5	8.4	W	11.8	W	SW	3.6	6.6	NW	14.1	WNW	WNW	5.7	10.5	NW	14.4	NNW	SW	
8	3.9	6.8	SW	9.8	WSW	WSW	2.1	5.1	SW	10.4	SW	SSW	3.9	5.6	SW	9.8	SW	SW	3.2	5.0	WNW	8.7	W	W	5.1	6.3	SW	8.7	SW	SW	
9	4.0	7.5	SW	9.8	SW	SW	2.3	4.7	SW	9.5	SW	S	3.8	5.1	SW	8.7	SW	SW	3.2	4.5	WNW	8.6	W	W	5.8	7.6	SW	9.8	SW	SW	
10	4.3)	7.0)	SW)	11.8)	WSW)	WSW	2.5	5.2	SW	12.0	SW	SW	4.0)	5.8)	SW)	9.3)	SSW)	SW	3.2	5.4	WNW	9.9	WNW	W	5.2)	6.6)	SW)	8.7)	SW)	SW	
11	3.5	7.5	W	11.8	W	W	2.2	5.0	W	11.7	WSW	W	3.8	7.5	WSW	11.8	WSW	SW	2.9	6.1	WNW	11.5	W	WNW	4.7	7.3	WSW	10.3	W	SW	
12	1.9	4.8	NNE	6.7	NNE	NW	1.8	3.9	NNE	6.4	NNE	NNE	1.6	6.7	NNW	8.7	NNW	WSW	1.6	3.9	WNW	5.6	WNW	NW	2.2	5.0	W	7.7	W	W	
13	1.5	5.6	NE	6.7	NE	NNW	1.8	3.6	NE	6.3	NNE	S	1.5	2.8	NW	3.6	NNW	NNW	1.3	3.8	WNW	5.9	WNW	WNW	2.4	4.1	WSW	5.7	WSW	W	
14	2.7	4.9	SW	6.7	SW	WSW	1.9	4.2	NNW	7.2	NNW	S	2.8	4.9	SSW	8.2	SSW	SW	1.2	4.1	WNW	5.2	WNW	W	2.9	4.6	SW	5.7	WSW	SW	
15	2.5	4.2	SSW	5.7	SW	WSW	1.8	4.5	NNW	8.7	NNW	S	3.5	4.9	WSW	7.7	WSW	SW	2.2	4.9	WNW	6.9	WNW	WNW	4.6	5.8	SW	7.7	SW	WSW	
16	3.2	6.1	W	10.3	W	W	2.2	4.8	NNW	11.9	WSW	SSE	4.0	6.0	WNW	7.7	WSW	WSW	2.7	5.3	WNW	7.7	W	WNW	4.1	5.7	WSW	7.7	W	WSW	
17	2.1	4.0	NW	6.2	NW	WSW	2.0	4.5	NW	8.1	WNW	S	2.4	4.6	W	6.2	W	W	2.4	4.7	WNW	7.1	WNW	WNW	2.9)	4.5)	W)	5.7)	W)	W)	
18	2.1	4.6	WNW	7.2	NNW	NW	1.9	3.2	NNE	6.3	NNW	S	2.6	4.0	NNW	5.1	NNW	NNW	1.5	4.4	WNW	6.4	WNW	W	2.1	4.7	NNW	5.7	NW	E	
19	1.9	3.6	ENE	5.7	ENE	ESE	1.9	3.8	NNE	6.2	N	NNE	1.7	4.1	NNE	5.1	NE	SE	1.3	4.3	SSE	5.9	S	ESE	2.0	4.4	ESE	7.2	ENE	E	
20	4.5	6.7	SE	9.8	ENE	E	1.6	5.1	SE	9.9	E	SSE	3.2	5.9	E	9.8	ESE	ESE	2.1	5.0	ESE	9.5	ESE	ESE	2.7	6.8	E	11.8	ENE	E	
21	6.6	9.3	SE	13.4	SE	SE	3.3	6.8	SSE	12.3	SE	SE	4.4	7.3	SE	13.9	ESE	SE	4.7	7.0	ESE	11.9	SE	ESE	3.9	7.0	SE	12.3	SE	SE	
22	6.5	9.7	SE	14.4	SSE	SE	3.3	5.8	ESE	11.6	SSW	SE	4.9	7.7	SE	15.9	SE	ESE	4.7	7.5	ESE	13.0	SE	ESE	4.5	7.3	SE	12.9	SE	SE	
23	4.5	8.6	SE	11.8	SE	SE	2.5	5.5	SE	9.7	SE	SE	3.1	5.5	SE	9.8	S	SE	3.3	5.9	SE	9.3	ESE	ESE	2.8	5.9	SSE	10.3	SSE	SE	
24	3.1	4.6	S	7.2	SSE	S	1.5	3.6	SSE	6.4	SE	S	1.8	4.0	S	6.7	SSW	SSE	1.9	3.8	ESE	5.8	S	SE	2.1	4.9	SSW	6.2	SSW	ESE	
25	2.1	3.8	S	5.1	S	SSW	1.5	3.9	NNE	5.9	NNE	SSW	1.6	3.3	W	5.7	SSW	S	1.1	3.2	SSE	4.3	SSE	SSE	2.0	7.4	SW	11.8	SSW	ESE	
26	1.5	4.1	SW	6.2	SE	W	1.7	3.6	N	6.6	N	S	1.6	3.5	N	4.6	WSW	ESE	1.3	4.2	WNW	6.7	WNW	WNW	1.7	3.1	S	4.6	SSE	ESE	
27	1.3	3.8	NE	5.1	NE	WSW	1.8	3.4	NNE	6.6	NNE	S	1.3	2.8	NNW	3.6	NNW	SE	0.9	3.2	NE	6.7	NE	ENE	2.0	4.3	NNW	5.7	NNW	E	
28	3.0	6.4	NNE	7.7	NNE	ENE	2.0	4.8	NNW	7.4	NNW	SSE	2.3	6.4	NNE	8.7	NE	SE	1.1	4.5	S	6.9	NE	NNE	2.8	6.9	NNW	8.7	N	ENE	
29	3.5	6.3	NNE	8.7	NNE	NNE	2.1	4.8	NNW	8.3	NNW	S	2.6	5.7	NNE	7.7	NNE	ESE	0.9	3.9	ESE	6.7	NNW	NNW	2.4	6.9	NNW	9.3	NNE	ENE	
30	3.4	6.7	NNE	9.8	NNE	NNW	1.9)	4.9)	NNW)	8.1)	NNW)	S	3.3	5.9	NNE	7.7	NNE	N	1.2	3.5	WNW	6.8	NNW	NNW	2.9	6.8	NNW	9.8	NNW	NNE	
31	4.5)	7.8)	N)	10.3)	N)	NNW	3.5	6.6	NNW	10.4	NNW	N	5.7)	8.2)	NNW)	10.8)	NNW)	NNW	2.3	5.6	WNW	8.7	WNW	NNW	5.5)	7.9)	N)	10.8)	N)	N	
月最大		16.8	SW	29.3	W			14.4	NNW	26.4	N			26.5	W	34.0	W			15.4	NW	29.5	W			17.6	W	23.7	W		
起日		5		5				4		4				4		4				5		5				5		5			
上旬平均	6.5					WSW	3.5					N	7.0					SW	4.1				W	6.7						SW	
中旬平均	2.6					WSW	1.9					S	2.7					WSW	1.9				WNW	3.1						WSW)	
下旬平均	3.6					SE	2.3					S	3.0					SE	2.1				ESE	3.0						ESE	
月平均	4.2					WSW	2.6					S	4.2					SW	2.7				WNW	4.2						SW)	
10m/s 以上日数		3						1						4							2						4				
15m/s 以上日数		2						0						2							1						1				
20m/s 以上日数		0						0						2							0						0				
30m/s 以上日数		0						0						0							0						0				

地域気象観測風向・風速月報

2017年8月 単位:(m/s) 7/7頁

観測所名	伊仙						冲永良部						与論島					
	平均	最大	最大風向	最大瞬間	最大瞬間風向	最多	平均	最大	最大風向	最大瞬間	最大瞬間風向	最多	平均	最大	最大風向	最大瞬間	最大瞬間風向	最多
1	2.5	5.4	ENE	8.1	ENE	ENE	3.9	5.7	NNE	8.2	NNE	NE	3.1	5.2	N	7.2	N	NNE
2	2.3	5.5	NE	9.9	NNE	N	5.0	7.9	N)	10.8	N)	NNE	4.7	7.1	N)	9.3	N)	N
3	2.3	4.6	NE	8.9	NE	NNW	5.2	8.6	NNW	12.9	N	NNW	5.2	7.4	NNW	10.8	NNW	NNW
4	4.7	8.8	W	17.0	W	NW	8.9	11.9	NW	17.0	NW	NW	8.8	11.0	NW	14.4	W	NW
5	8.3	11.0	WSW	19.6	W	WSW	8.5	10.6	W	19.0	W	W	9.9	12.4	WSW	17.0	WSW	WSW
6	6.9	9.1	WSW	15.9	W	WSW	6.7	9.5	WSW	20.1	W	WSW	9.3	12.1	WSW	17.0	SW	WSW
7	3.9	6.5	NW	13.7	NW	WSW	4.6	9.6	W	14.9	W	WSW	6.5	11.4	WSW	18.5	WSW	WSW
8	4.3	7.0	WSW	10.7	W	WSW	4.4	7.6	SSW	11.3	SW	SW	5.3	7.1	WSW	9.8	WSW	WSW
9	4.3	6.2	WSW	11.4	WSW	WSW	4.8	7.0	WSW	11.8	SSW	WSW	6.1	7.7	WSW	10.8	W	WSW
10	3.8	5.5	WSW	10.9	W	WSW	4.6	6.5	W)	9.8	W)	WSW	5.3	7.8	SW	10.8	WSW	WSW
11	3.7	6.5	WSW	12.3	WSW	WSW	4.0	7.7	SSW	10.3	SSW	W	4.6	6.5	WSW	8.7	W	WSW
12	1.9	4.6	W	7.5	W	W	3.7	6.4	WNW	9.3	NW	WNW	4.4	6.0	NW	8.2	WNW	WNW
13	1.9	4.7	W	7.8	W	W	3.5	5.3	NW	7.7	WNW	WNW	3.2	6.2	WNW	8.2	W	WNW
14	1.9	4.4	WSW	7.8	WSW	WNW	3.2	6.7	SSW	8.7	SSW	SW	3.0	5.2	WSW	7.2	W	WSW
15	3.2	6.1	WSW	10.3	W	WSW	3.7	6.9	W	9.3	W	W	4.7	5.9	WSW	8.2	WSW	WSW
16	2.9	5.1	W	9.0	W	W	3.4	5.9	WNW	8.2	W	WNW	4.1	6.3	WSW	8.2	W	W
17	2.3	4.4	W	7.7	WSW	W	2.5	4.6	NW	6.7	NW	NW	2.1	3.5	NW	5.1	W	W
18	1.7	3.9	ESE	6.7	ESE	NNW	1.8	3.3	NNW	5.1	N	N	1.7	3.7	NW	5.1	NNE	N
19	2.3	3.9	ESE	6.5	ESE	ENE	2.9	5.0	ESE	6.7	E	ENE	2.9	4.6	ENE	7.7	E	ENE
20	3.1	6.8	E	11.2	E	E	5.0	8.6	E	12.3	E	ESE	4.2	8.9	SE	11.3	SE	ESE
21	5.1	7.0	SE	11.1	SE	SE	6.3	9.1	ESE	14.9	SE	SE	8.2	10.8	SE	15.9	SE	SE
22	5.5	7.1	SE	11.4	SE	SE	6.3	9.0	ESE	13.4	SE	SE	9.2	11.8	SE	15.4	SE	SE
23	4.1	6.2	SE	9.4	SE	SE	4.7	6.9	SSE	11.3	SE	SE	6.2	8.6	SE	11.3	SE	SE
24	2.3	4.4	SSE	6.9	SSE	SSE	3.1	4.1	SSE	6.7	S	SSE	3.3	5.9	SE	7.7	ESE	SE
25	1.7	3.3	SSW	5.4	S	S	3.0	4.9	S	6.2	S	S	2.9	4.2	SE	6.2	SSE	SSE
26	1.2	3.3	NW	6.6	NNW	NNW	2.1	4.1	SSW	5.1	S	S	2.1	3.7	NE	5.7	SSE	SSE
27	1.4	3.4	WNW	5.7	WNW	N	2.1	3.5	ENE	4.6	ENE	ENE	2.4	4.4	NNE	5.7	ENE	E
28	2.5	4.4	ENE	7.4	NE	ENE	3.4	6.4	ENE	7.7	NE	NNE	3.0	5.1	NNE	7.7	NNE	E
29	2.8	5.2	ENE	9.2	ENE	NE	4.7	7.2	NE	10.3	NE	NE	3.6	5.8	NE	8.7	ENE	ENE
30	2.3	4.4	NE	7.6	NNE	NNE	3.9	6.0	N)	8.2	N)	NNE	3.4	5.6	NNE)	8.2	NNE)	NNE
31	1.8	5.5	NE	8.4	NNE	NNW	5.4	7.9	N)	10.3	N)	N	4.8	7.0	N	9.8	N	N
月最大		11.0	WSW	19.6	W			11.9	NW	20.1	W			12.4	WSW	18.5	WSW	
起日		5		5				4		6				5		7		
上旬平均	4.3					WSW	5.7					WSW	6.4					WSW
中旬平均	2.5					W	3.4					W	3.5					WSW
下旬平均	2.8					SE	4.1					SE	4.5					SE
月平均	3.2					WSW	4.4					WSW	4.8					WSW
10m/s 以上日数		1						2						6				
15m/s 以上日数		0						0						0				
20m/s 以上日数		0						0						0				
30m/s 以上日数		0						0						0				

地域気象観測気温月報

2017年8月 単位: 1/5頁

観測所名	阿久根			大口			さつま柏原			中甕			川内			溝辺			東市来		
	平均	最高	最低	平均	最高	最低	平均	最高	最低	平均	最高	最低	平均	最高	最低	平均	最高	最低	平均	最高	最低
1	29.1	32.5	25.9	27.9	34.9	24.1	28.7	35.1	24.8	30.3	34.9	26.6	29.5	34.7	25.4	27.0	33.3	23.8	29.5	33.3	25.8
2	29.6	34.4	26.8	28.6	35.7	23.9	29.0	36.5	24.0	30.0	34.0	27.0	29.9	37.1	25.4	27.6	33.0	23.1	29.9	34.8	25.9
3	29.1	35.4	24.6	27.6	33.4	22.9	27.9	34.0	22.6	29.3	34.3	25.1	27.9	34.5	23.8	27.2	30.6	22.4	29.7	34.7	24.8
4	29.9	34.3	26.0	28.2	33.5	24.4	29.5	33.3	25.9	30.6	33.8	26.5	29.5	34.0	25.4	27.6	30.1	26.0	30.7	34.4	28.6
5	29.3	31.3	26.8	27.0	29.1	24.8	28.7	32.0	26.2	30.0	31.6	27.3	29.4	32.6	25.2	26.2	29.6	23.4	29.1	32.4	25.7
6	28.4	29.9	26.6	26.2	28.4	24.9	27.2	29.9	25.6	29.3	30.5	28.0	28.2	30.8	26.2	25.0	26.8	24.0	27.5	29.9	26.1
7	28.5	31.5	26.5	28.4	32.9	24.2	29.2	33.6	25.1	30.2	32.9	28.2	28.8	31.3	27.2	28.0	32.1	23.8	29.1	32.0	27.0
8	29.3	32.4	27.5	28.0	33.6	24.4	28.4	33.5	23.9	30.4	33.9	28.4	29.3	33.3	25.9	28.0	32.2	23.8	29.2	31.8	27.7
9	29.0	31.5	26.5	27.4	30.0	25.1	28.2	31.1	25.9	30.5	33.3	27.4	30.0	31.5	27.6	27.2	29.8	25.2	29.1	29.9	28.2
10	28.7	32.4	25.1	27.3	32.2	23.9	28.2	33.1	24.9	30.2	33.6	26.9	29.3	32.9	25.6	27.7	31.7	23.9	29.6	32.4	27.4
11	27.7	30.4	25.3	27.2	32.5	23.4	27.6	33.0	23.4	28.6	33.0	26.1	27.9	32.2	24.9	26.8	31.3	23.2	28.0	30.9	25.4
12	27.6	32.4	24.0	27.2	34.3	21.9	27.5	34.6	22.8	28.6	33.0	25.3	27.9	34.7	23.6	26.6	32.3	21.6	27.9	33.0	23.5
13	26.9	30.7	23.7	26.9	33.3	22.3	26.8	33.1	22.2	28.2	32.4	25.1	27.3	31.9	23.4	26.4	31.6	22.1	27.4	31.9	23.9
14	28.0	31.1	24.4	26.3	31.3	22.1	26.9	31.7	22.3	28.7	31.3	25.2	28.5	33.1	23.8	26.4	30.7	21.1	28.4	31.8	24.2
15	27.3	29.8	23.8	25.6	29.9	22.8	26.7	29.6	23.3	28.4	31.0	24.4	27.8	30.4	23.5	25.8	28.9	22.4	27.5	29.4	24.2
16	27.7	31.0	25.7	26.7	31.1	23.2	27.2	31.9	23.2	28.2	32.0	25.7	27.5	31.7	24.7	27.0	31.7	23.0	28.1	31.5	25.2
17	28.6	32.4	24.9	26.5	33.0	22.3	27.4	32.9	22.9	29.2	33.8	25.3	28.2	33.0	24.1	27.0	32.3	22.4	28.5	32.2	25.0
18	27.8	30.7	24.2	27.0	33.9	22.5	27.4	33.8	22.1	28.3	33.1	24.8	27.8	32.7	23.7	26.9	32.7	21.8	28.1	31.4	24.3
19	26.7	30.7	23.6	26.5	34.9	20.4	26.3	34.4	20.7	27.7	32.3	24.4	26.7	33.5	21.8	25.9	32.3	19.6	26.8	30.7	22.8
20	27.2	32.1	22.6	27.3	35.2	20.3	27.2	35.1	21.4	28.2	32.3	23.6	27.9	35.3	22.0	26.5	32.3	20.7	27.8	33.2	22.5
21	26.0	28.3	23.5	25.8	29.2	23.2	25.9	28.8	23.2	26.7	28.9	24.1	26.6	28.7	23.2	25.8	28.6	23.9	27.3	29.5	24.6
22	28.3	33.7	23.5	27.8	34.2	22.6	27.8	34.2	23.5	29.3	33.1	24.7	28.6	34.9	23.1	27.2	32.6	23.4	28.7	34.6	24.6
23	28.3	32.1	24.6	27.4	34.4	22.4	27.7	34.1	22.8	29.2	33.2	26.3	28.7	35.0	24.3	27.2	32.7	22.7	28.5	33.0	25.0
24	28.7	32.4	25.7	27.5	34.1	22.4	27.7	33.5	23.1	29.3	31.8	27.1	28.6	33.9	24.5	27.4	33.1	22.1	28.5	31.8	24.7
25	29.1	32.2	26.1	28.0	33.7	24.6	27.9	33.1	24.4	29.7	33.7	26.2	28.5	32.8	26.1	27.8	32.5	24.6	29.4	32.1	28.1
26	27.7	31.1	25.7	27.4	32.7	24.3	27.4	32.8	24.1	28.6	30.9	26.6	27.9	32.6	25.5	27.2	31.0	23.7	28.6	32.6	26.4
27	27.0	30.5	24.6	26.1	32.6	23.1	27.4	33.2	23.8	27.9	32.0	24.2	27.6	32.0	24.7	25.5	29.7	22.9	28.0	32.2	25.4
28	26.5	30.2	22.7	27.1	33.5	22.2	27.3	33.6	22.1	27.0	32.2	23.2	27.4	32.8	22.7	26.8	32.5	21.8	27.4	31.0	23.1
29	26.6	30.8	21.4	26.5	33.4	20.1	26.5	33.8	19.6	27.6	32.3	22.7	26.6	33.3	20.7	26.3	33.6	20.0	27.0	32.5	21.4
30	27.3	31.0	24.0	27.2	34.1	20.7	27.2	33.9	21.5	28.7	32.3	25.9	27.6	32.8	23.4	27.1	33.5	21.8	27.7	31.3	23.8
31	26.9	31.2	23.5	26.5	32.8	21.1	27.2	33.0	21.5	28.1	31.3	25.7	27.3	32.3	22.7	25.8	31.9	21.1	27.7	32.5	22.9
月極値		35.4	21.4		35.7	20.1		36.5	19.6		34.9	22.7		37.1	20.7		33.6	19.6		34.8	21.4
起日		3	29		2	29		2	29		1	29		2	29		29	19		2	29
上旬平均	29.1	32.6	26.2	27.7	32.4	24.3	28.5	33.2	24.9	30.1	33.3	27.1	29.2	33.3	25.8	27.2	30.9	23.9	29.3	32.6	26.7
中旬平均	27.6	31.1	24.2	26.7	32.9	22.1	27.1	33.0	22.4	28.4	32.4	25.0	27.8	32.9	23.6	26.5	31.6	21.8	27.9	31.6	24.1
下旬平均	27.5	31.2	24.1	27.0	33.2	22.4	27.3	33.1	22.7	28.4	32.0	25.2	27.8	32.8	23.7	26.7	32.0	22.5	28.1	32.1	24.5
月平均	28.0	31.6	24.8	27.1	32.8	22.9	27.6	33.1	23.3	28.9	32.5	25.7	28.2	33.0	24.3	26.8	31.5	22.8	28.4	32.1	25.1
0 未満日数	0	0	0	0	0	0	0	0	0	0	0	0	0	0	0	0	0	0	0	0	0
25 以上日数	31	31	14	31	31	1	31	31	5	31	31	22	31	31	11	31	31	2	31	31	16
30 以上日数		28			27			28			30			30			25			27	
35 以上日数		1			2			3			0			3			0			0	
積算気温	869			841			856			897			875			831			881		

地域気象観測気温月報

2017年8月 単位: 2/5頁

観測所名	牧之原			鹿児島			輝北			加世田			志布志			喜入			鹿屋		
	平均	最高	最低	平均	最高	最低	平均	最高	最低	平均	最高	最低	平均	最高	最低	平均	最高	最低	平均	最高	最低
1	27.1	32.4	24.2	30.9	35.9	27.9	27.1	34.0	24.0	30.0	34.2	26.3	28.4	33.4	24.7	30.3	36.3	25.9	29.5	35.8	25.7
2	27.1	31.8	23.9	30.8	35.4	28.1	27.1	32.0	23.8	29.7	35.0	25.9	28.1	34.4	24.5	30.3	35.7	26.2	28.7	33.5	24.6
3	25.1	28.5	23.3	30.0	33.6	28.1	25.5	30.1	23.5	29.6	34.2	24.7	27.4	32.0	24.0	30.1	33.4	28.2	28.4	32.2	25.3
4	25.9	29.1	24.2	30.3	33.0	28.3	26.2	29.8	24.0	30.8	34.0	28.2	27.4	31.6	25.9	30.7	33.4	28.8	28.4	32.6	26.5
5	25.0	27.9	21.8	29.5	32.7	26.4	24.9	27.6	21.6	28.6	31.5	26.3	26.7	29.0	23.6	28.4	30.8	25.2	27.0	29.3	23.7
6	23.7	24.7	22.9	27.3	29.6	26.2	23.7	24.4	23.1	27.1	28.8	26.0	25.2	27.2	24.2	27.5	29.1	26.4	25.6	26.6	24.7
7	25.7	29.4	22.6	30.4	34.6	27.3	26.6	30.1	23.6	29.6	33.4	26.8	28.2	34.0	23.9	30.4	34.1	27.5	29.0	32.2	26.0
8	26.6	30.0	24.6	31.2	35.4	28.5	27.6	31.5	25.3	30.0	34.0	26.0	28.9	34.9	24.6	30.9	34.2	28.1	29.8	33.5	26.4
9	26.2	27.3	23.7	30.7	33.9	28.6	27.1	29.3	25.5	30.7	32.7	28.7	28.5	32.5	26.0	30.5	33.3	28.5	29.1	31.5	27.9
10	26.7	29.9	24.2	31.1	35.2	28.2	27.5	30.6	24.6	30.8	34.1	27.9	29.4	34.0	26.9	30.5	34.4	27.9	29.2	32.6	27.3
11	25.9	29.3	23.9	29.4	33.8	26.9	26.6	30.7	23.4	28.7	32.2	26.0	27.6	31.6	24.5	28.9	32.8	25.4	28.7	32.9	24.9
12	25.9	30.7	22.3	29.2	33.9	25.4	25.8	31.4	21.5	28.5	32.7	25.0	27.0	32.1	23.7	28.0	34.1	23.6	27.7	33.6	22.8
13	25.6	29.6	22.2	29.0	32.7	26.0	25.6	30.6	21.6	27.9	32.6	23.8	26.8	31.9	23.4	27.7	33.9	23.1	27.7	32.7	23.1
14	26.0	29.5	22.9	29.2	33.3	26.3	26.2	30.3	21.5	28.9	34.3	24.0	27.7	32.8	23.2	28.1	33.9	23.4	28.0	32.4	23.1
15	24.5	25.9	21.8	28.4	31.1	24.8	25.4	26.9	22.2	28.1	30.9	24.1	26.6	29.0	23.4	28.4	30.7	24.9	27.2	29.2	24.2
16	25.7	29.6	23.6	29.8	34.4	25.6	26.1	29.8	22.9	28.9	32.7	25.8	28.3	34.1	24.3	29.6	34.0	25.3	29.1	32.8	26.4
17	26.3	30.6	22.9	29.8	35.2	26.4	26.9	31.2	23.8	29.2	34.2	25.0	28.0	34.4	23.5	28.9	34.3	24.8	29.2	33.1	25.1
18	26.5	30.9	23.0	30.5	36.0	26.9	27.1	32.0	23.1	28.8	33.4	24.8	28.1	34.4	23.9	29.0	34.6	24.8	29.4	33.9	23.4
19	25.4	31.3	20.4	28.8	33.1	24.6	25.7	32.2	20.2	27.8	33.0	23.3	26.1	31.4	21.7	27.3	34.0	21.9	27.3	33.9	21.3
20	25.8	31.9	20.8	29.3	33.5	25.1	25.8	32.0	20.3	28.4	34.8	22.6	26.7	32.2	22.3	28.6	34.7	22.7	27.4	33.4	21.4
21	24.6	26.2	23.3	28.6	29.9	26.5	24.7	26.1	23.4	27.1	30.3	24.5	26.1	27.7	24.6	27.8	29.6	26.3	26.6	28.4	25.5
22	26.6	31.6	24.2	29.8	33.7	26.6	26.5	31.3	23.7	29.0	34.6	24.7	28.3	32.7	26.1	29.1	34.9	25.4	28.6	34.7	24.7
23	26.3	30.8	21.9	29.9	33.7	26.8	26.5	32.1	21.3	29.3	34.1	25.0	27.8	32.6	23.6	29.2	35.3	25.0	28.5	33.8	22.7
24	26.6	30.6	23.9	30.0	34.4	26.5	26.9	31.5	23.8	29.3	34.8	24.5	28.5	34.7	24.0	28.9	33.7	24.5	28.8	33.5	23.7
25	26.3	29.5	25.0	30.6	34.7	28.3	27.0	31.1	24.5	29.5	33.8	26.1	28.8	34.6	24.6	30.2	34.9	27.3	29.8	33.6	27.6
26	26.3	29.7	23.7	30.4	34.6	28.0	26.9	30.7	24.0	29.0	33.0	26.1	28.5	34.4	24.8	29.8	33.5	26.8	29.9	34.9	26.4
27	24.7	28.7	22.9	28.7	31.7	26.2	24.5	28.3	23.0	27.9	31.1	25.8	26.8	31.3	24.8	27.7	32.0	25.4	27.1	31.7	24.9
28	25.8	30.7	22.3	29.3	34.0	26.6	25.9	31.3	22.0	27.9	32.6	23.9	27.0	31.7	24.2	27.9	33.7	23.3	27.7	33.3	23.6
29	25.7	31.4	20.9	29.4	35.2	24.1	25.6	32.1	19.0	27.5	32.5	22.0	27.1	34.9	22.4	27.5	34.5	20.8	27.7	34.1	21.8
30	26.2	31.3	21.9	30.1	35.5	25.8	26.2	32.5	20.5	28.2	33.1	23.9	26.9	33.4	21.7	28.7	35.2	23.1	27.5	34.4	21.2
31	24.9	30.7	20.1	29.5	33.7	26.2	25.2	31.4	19.9	28.0	31.8	23.4	26.1	32.4	21.7	28.7	33.6	23.4	26.9	32.4	22.5
月極値		32.4	20.1		36.0	24.1		34.0	19.0		35.0	22.0		34.9	21.7		36.3	20.8		35.8	21.2
起日		1	31		18	29		1	29		2	29		29	31		1	29		1	30
上旬平均	25.9	29.1	23.5	30.2	33.9	27.8	26.3	29.9	23.9	29.7	33.2	26.7	27.8	32.3	24.8	30.0	33.5	27.3	28.5	32.0	25.8
中旬平均	25.8	29.9	22.4	29.3	33.7	25.8	26.1	30.7	22.1	28.5	33.1	24.4	27.3	32.4	23.4	28.5	33.7	24.0	28.2	32.8	23.6
下旬平均	25.8	30.1	22.7	29.7	33.7	26.5	26.0	30.8	22.3	28.4	32.9	24.5	27.4	32.8	23.9	28.7	33.7	24.7	28.1	33.2	24.1
月平均	25.8	29.7	22.9	29.7	33.8	26.7	26.1	30.5	22.7	28.9	33.0	25.2	27.5	32.5	24.0	29.0	33.6	25.3	28.2	32.7	24.5
0 未満日数	0	0	0	0	0	0	0	0	0	0	0	0	0	0	0	0	0	0	0	0	0
25 以上日数	26	30	1	31	31	28	27	30	2	31	31	17	31	31	4	31	31	18	31	31	12
30 以上日数		15			29			23			30			27			29			27	
35 以上日数		0			8			0			1			0			4			1	
積算気温	801			922			810			895			853			900			876		

地域気象観測気温月報

2017年8月 単位: 3/5頁

観測所名	肝付前田			枕崎			指宿			内之浦			田代			種子島			中種子		
	平均	最高	最低	平均	最高	最低	平均	最高	最低	平均	最高	最低	平均	最高	最低	平均	最高	最低	平均	最高	最低
1	29.1	34.9	25.1	29.8	33.6	26.2	30.0	35.4	26.3	28.5	34.4	24.2	27.7	32.6	23.7	29.6	33.6	26.3	27.8	31.6	25.1
2	28.3	32.6	24.6	29.7	34.0	26.7	29.9	34.8	27.0	27.9	33.0	23.4	27.9	34.1	23.0	29.3	32.5	26.2	27.6	29.9	25.4
3	27.2	30.8	24.4	29.0	33.8	24.9	29.2	32.9	26.0	28.0	32.7	24.8	27.4	33.0	23.8	28.8	31.8	25.5	27.2	30.1	24.3
4	27.9	30.4	26.1	30.1	33.5	27.6	28.8	31.4	26.8	28.6	31.6	26.9	27.8	29.9	26.1	29.0	30.5	27.6	26.9	27.8	25.6
5	27.0	29.0	24.1	27.6	30.0	25.5	27.3	29.7	24.8	27.3	28.8	24.5	26.2	28.3	24.8	26.5	28.0	25.2	25.1	26.3	23.8
6	25.4	26.8	24.8	26.9	28.2	25.7	26.4	27.9	25.4	26.2	27.4	25.2	25.3	26.5	24.7	26.8	28.0	25.8	25.4	26.4	24.3
7	28.9	33.1	25.1	29.6	32.5	27.5	29.7	34.1	26.4	29.5	32.6	26.9	27.4	30.4	24.8	28.4	29.9	27.2	26.9	29.0	25.5
8	29.6	34.2	26.5	30.1	33.2	27.9	30.1	33.7	27.0	30.2	34.4	26.0	28.5	31.5	25.7	29.1	31.5	27.5	27.8	30.4	26.3
9	30.0	32.2	28.3	29.9	32.6	28.8	30.5	32.2	29.4	29.4	32.5	26.6	28.7	30.8	27.7	29.6	31.4	28.5	28.3	30.8	26.5
10	30.1	34.2	27.9	30.0	33.0	28.4	30.5	33.3	28.5	29.6	33.4	26.0	28.4	30.9	26.3	29.5	31.7	27.8	28.4	31.3	26.4
11	29.4	34.0	26.4	28.9	32.5	26.3	28.7	32.8	24.9	28.4	33.1	24.6	27.8	31.5	24.2	29.0	31.4	27.6	27.3	30.2	25.3
12	28.2	34.1	24.0	28.1	33.5	24.1	28.1	33.3	23.8	26.6	33.5	22.7	26.3	31.6	22.0	28.1	31.8	25.4	26.3	30.0	23.0
13	27.6	33.8	23.3	27.3	31.4	23.4	28.2	33.4	24.1	26.8	33.6	22.1	25.8	31.5	20.9	27.7	30.7	24.2	25.7	29.8	21.6
14	28.1	33.1	22.8	28.2	32.7	24.0	28.9	33.2	24.3	26.8	33.3	21.0	26.3	31.2	20.9	28.9	32.4	24.7	27.1	30.9	22.4
15	27.3	29.5	24.2	27.9	30.4	24.1	28.2	30.6	24.3	26.9	29.8	24.2	26.6	27.9	23.2	28.5	30.0	26.1	26.9	28.7	24.0
16	29.3	33.7	26.2	29.2	32.9	25.6	29.7	34.0	26.2	28.5	33.1	23.8	27.6	30.7	23.4	29.4	31.1	27.6	27.8	30.2	26.0
17	29.0	33.8	25.0	28.6	32.9	25.1	29.1	33.5	25.3	28.4	34.1	23.3	27.2	31.1	22.8	29.6	32.3	27.8	28.0	31.3	26.0
18	29.6	34.8	26.1	28.9	34.0	25.1	28.6	33.3	24.1	28.6	34.3	23.4	27.4	31.2	23.2	29.7	32.2	28.4	28.0	31.5	25.5
19	27.4	32.9	22.3	27.8	32.9	24.2	27.9	33.6	23.4	26.2	32.1	21.0	26.1	31.9	21.0	28.4	31.8	25.2	26.9	31.8	23.4
20	27.3	33.4	21.4	28.0	32.3	22.8	28.6	34.7	23.4	26.6	32.9	20.8	26.5	32.9	19.5	28.8	32.8	24.5	27.0	31.1	22.9
21	26.0	27.4	25.2	27.4	30.2	23.0	27.0	29.3	25.5	26.6	28.3	24.9	25.9	29.7	24.1	28.7	31.0	27.1	27.3	29.3	26.2
22	27.9	34.3	24.8	29.1	32.2	24.3	29.2	34.7	25.9	27.6	32.8	24.4	27.3	32.8	23.6	29.1	32.9	26.9	27.7	30.9	26.1
23	28.1	35.1	23.8	29.0	32.7	25.9	29.4	34.4	25.3	27.7	34.1	23.3	26.8	32.8	22.1	28.9	33.5	25.6	27.4	31.7	24.8
24	28.9	35.0	24.6	28.8	32.9	25.0	29.1	33.7	25.2	27.6	34.4	22.0	26.8	31.2	21.9	29.3	32.1	26.3	27.5	31.1	23.8
25	29.6	34.4	26.9	29.7	33.2	27.4	30.2	33.7	27.8	28.2	34.0	23.4	27.5	30.8	24.5	29.6	31.9	26.6	27.9	31.3	25.5
26	29.7	34.9	26.8	29.1	32.8	26.6	29.6	33.0	27.0	28.4	35.2	24.1	27.3	31.3	24.7	29.7	32.0	28.0	28.0	31.4	25.6
27	26.5	31.1	25.1	28.1	30.9	25.7	28.1	32.0	26.1	26.5	31.5	24.5	26.2	30.9	23.4	27.9	31.5	25.7	26.5	29.3	25.0
28	27.8	34.3	23.6	28.4	33.4	24.2	28.3	34.4	24.0	27.0	33.3	22.7	26.2	31.0	21.4	28.0	31.4	24.7	27.0	31.2	23.4
29	27.6	34.8	21.8	27.7	32.9	22.2	28.2	34.5	23.4	26.4	34.4	20.8	25.8	32.2	20.3	27.7	31.5	24.5	26.7	30.8	22.9
30	27.6	35.2	21.5	28.4	32.9	24.3	28.8	35.0	23.2	26.0	32.8	19.7	25.9	32.2	19.7	28.1	31.2	25.1	27.3	31.1	23.9
31	26.7	32.7	22.3	28.0	32.7	25.0	28.4	33.7	24.8	26.2	32.6	22.0	25.7	31.7	21.9	28.5	31.8	25.6	26.5	30.2	23.4
月極値		35.2	21.4		34.0	22.2		35.4	23.2		35.2	19.7		34.1	19.5		33.6	24.2		31.8	21.6
起日		30	20		18	29		1	30		26	30		2	20		1	13		19	13
上旬平均	28.4	31.8	25.7	29.3	32.4	26.9	29.2	32.5	26.8	28.5	32.1	25.5	27.5	30.8	25.1	28.7	30.9	26.8	27.1	29.4	25.3
中旬平均	28.3	33.3	24.2	28.3	32.6	24.5	28.6	33.2	24.4	27.4	33.0	22.7	26.8	31.2	22.1	28.8	31.7	26.2	27.1	30.6	24.0
下旬平均	27.9	33.6	24.2	28.5	32.4	24.9	28.8	33.5	25.3	27.1	33.0	22.9	26.5	31.5	22.5	28.7	31.9	26.0	27.3	30.8	24.6
月平均	28.2	32.9	24.7	28.7	32.5	25.4	28.9	33.1	25.5	27.7	32.7	23.7	26.9	31.2	23.2	28.7	31.5	26.3	27.2	30.2	24.6
0 未満日数	0	0	0	0	0	0	0	0	0	0	0	0	0	0	0	0	0	0	0	0	0
25 以上日数	31	31	14	31	31	19	31	31	18	31	31	6	31	31	4	31	31	26	31	31	16
30 以上日数		27			30			28			27			26			28			22	
35 以上日数		3			0			2			1			0			0			0	
積算気温	873			889			895			857			834			890			842		

地域気象観測気温月報

2017年8月 単位: 4/5頁

観測所名	上中			屋久島			尾之間			中之島			笠利			名瀬			喜界島		
	平均	最高	最低	平均	最高	最低	平均	最高	最低	平均	最高	最低	平均	最高	最低	平均	最高	最低	平均	最高	最低
1	28.9	33.5	25.9	29.5	33.3	26.1	29.3	32.0	27.0	28.3	31.8	25.9	31.2	34.8	28.6	30.2	34.2	27.1	30.9	36.3	27.6
2	28.5	32.1	26.6	30.1	33.6	27.2	29.8	34.6	26.2	28.4	32.9	25.7	31.3	35.0	29.0	30.6	34.7	27.0	31.3	36.1	27.4
3	27.8	31.3	25.6	29.2	32.0	26.1	29.2	33.0	25.7	28.3	31.8	25.3	31.0	34.8	28.8	30.4	33.9	27.7	30.7	36.5	28.0
4	27.0	28.5	25.4	28.6	29.5	27.1	28.3	30.7	26.0	27.1	29.0	24.9	28.3	30.7	26.5	29.0	30.6	25.7	28.0	30.0	26.1
5	25.1	26.1	24.0	26.5	28.1	25.6	26.5	27.9	25.1	26.1	27.2	25.0	27.3	28.7	24.4	27.8	29.2	25.7	27.0	28.3	25.2
6	26.0	28.2	24.5	27.2	31.1	25.4	26.6	28.0	25.3	26.6	28.6	24.8	29.4	31.5	26.8	30.1	31.7	28.2	28.7	30.0	27.1
7	28.4	30.8	26.4	30.4	35.1	26.5	30.1	33.4	27.3	28.8	32.5	26.8	28.9	32.2	24.9	29.4	32.7	25.4	28.2	30.3	25.4
8	29.0	32.9	26.8	29.2	32.5	26.1	30.0	32.5	27.1	28.0	29.1	27.5	30.5	34.2	27.9	30.6	34.3	27.3	29.6	32.3	28.1
9	29.0	34.1	26.8	29.3	33.0	26.5	29.4	31.8	28.3	27.9	29.3	27.6	30.1	33.3	27.5	30.6	33.9	27.1	29.5	32.5	28.0
10	29.5	34.1	26.8	29.0	32.7	25.9	29.5	33.2	27.2	27.9	28.4	26.6	30.7	34.1	28.5	31.1	33.9	28.7	29.8	32.4	28.1
11	28.3	33.8	26.0	28.1	31.9	25.4	28.4	32.0	25.9	27.1	31.4	22.1	29.9	34.2	27.5	30.2	33.2	27.7	29.6	32.7	28.0
12	27.3	32.7	25.0	27.7	31.6	24.2	28.0	31.6	24.7	26.9	32.9	21.4	28.6	31.7	26.5	29.4	32.7	27.1	28.5	32.3	26.1
13	27.0	32.0	24.2	26.8	30.9	23.1	27.7	32.4	24.5	26.0	31.7	21.1	28.4	32.2	25.2	29.4	33.2	26.1	28.9	32.9	25.7
14	28.4	33.9	24.3	27.8	31.9	23.8	29.2	32.9	25.3	27.9	31.5	24.3	29.3	33.0	26.3	30.0	34.6	26.7	29.5	32.3	26.5
15	28.5	30.8	26.7	27.9	31.1	25.2	29.3	30.5	28.3	27.9	30.0	26.9	29.5	33.6	26.2	29.4	33.8	26.5	29.7	32.5	28.0
16	28.8	32.0	26.6	29.0	32.7	25.3	29.7	33.7	26.8	28.0	31.0	25.6	29.9	34.0	26.8	29.6	33.9	26.4	30.0	33.2	27.8
17	29.1	32.5	26.1	29.0	33.4	25.5	29.7	34.2	26.3	28.3	32.4	25.2	29.4	32.6	27.0	29.5	33.4	26.7	29.6	33.1	26.9
18	29.1	32.9	26.3	28.3	32.0	25.1	29.4	33.6	26.1	28.2	32.6	24.8	28.9	33.0	25.1	29.2	33.8	25.9	29.4	34.2	26.1
19	28.1	33.8	24.9	28.1	31.3	25.2	29.2	32.3	27.1	26.7	31.8	23.1	29.2	32.1	25.0	28.8	33.0	25.2	28.9	34.2	25.1
20	27.9	32.9	25.1	28.3	31.8	24.8	29.2	32.8	26.3	26.7	30.4	21.6	29.9	32.7	28.4	28.8	34.3	26.5	29.7	33.0	25.8
21	28.1	32.2	26.8	28.4	31.0	26.1	28.7	31.5	26.4	28.0	30.1	26.7	29.9	32.7	27.3	30.1	33.2	28.2	29.8	33.0	27.1
22	28.2	33.0	26.4	28.9	31.5	27.2	29.3	32.3	27.4	27.8	29.7	26.3	29.7	32.2	26.4	29.6	32.0	27.6	29.9	32.9	26.4
23	28.7	33.6	25.8	28.6	32.2	25.7	29.0	33.9	26.4	27.8	31.7	24.9	30.3	32.7	27.7	29.9	33.0	27.6	29.5	32.7	27.2
24	28.4	33.6	25.8	28.0	31.4	24.1	29.1	33.1	26.2	27.8	32.2	24.3	30.1	32.8	28.3	28.9	33.5	26.7	29.0	32.2	25.2
25	29.0	33.7	26.5	28.5	33.0	24.9	29.5	33.4	26.8	28.5	33.4	25.6	29.6	32.6	27.4	29.1	32.6	26.5	29.3	33.5	25.9
26	29.0	33.1	26.4	28.4	32.6	25.4	29.8	33.5	27.4	28.6	33.5	26.3	29.1	33.2	26.1	29.3	34.0	26.1	29.4	33.8	27.1
27	27.5	32.0	25.6	27.9	30.2	26.1	28.8	31.8	27.3	27.1	32.2	23.6	28.9	32.7	26.0	29.4	33.5	26.4	29.1	33.5	26.2
28	27.7	31.5	25.9	27.1	31.0	24.7	29.0	33.0	26.4	26.7	33.1	22.3	29.5	32.9	26.4	29.2	33.2	26.4	29.6	34.5	26.1
29	27.9	32.2	25.0	27.8	31.4	24.3	28.6	33.4	26.4	26.6	32.5	21.7	29.5	32.8	25.5	29.2	33.2	25.7	28.8	34.0	25.0
30	28.0	31.7	25.4	28.0	31.7	23.9	29.1	34.5	25.2	26.3	30.7	21.6	29.1	32.9	25.6	28.7	32.7	25.7	29.8	35.7	25.6
31	27.6	31.9	25.1	28.5	31.4	26.0	29.2	34.2	26.3	27.2	32.2	21.7	29.4	33.0	27.3	29.8	32.5	26.6	30.2	36.0	27.8
月極値		34.1	24.0		35.1	23.1		34.6	24.5		33.5	21.1		35.0	24.4		34.7	25.2		36.5	25.0
起日		10	5		7	13		2	13		26	13		2	5		2	19		3	29
上旬平均	27.9	31.2	25.9	28.9	32.1	26.3	28.9	31.7	26.5	27.7	30.1	26.0	29.9	32.9	27.3	30.0	32.9	27.0	29.4	32.5	27.1
中旬平均	28.3	32.7	25.5	28.1	31.9	24.8	29.0	32.6	26.1	27.4	31.6	23.6	29.3	32.9	26.4	29.4	33.6	26.5	29.4	33.0	26.6
下旬平均	28.2	32.6	25.9	28.2	31.6	25.3	29.1	33.1	26.6	27.5	31.9	24.1	29.6	32.8	26.7	29.4	33.0	26.7	29.5	33.8	26.3
月平均	28.1	32.2	25.8	28.4	31.8	25.4	29.0	32.5	26.4	27.5	31.2	24.6	29.6	32.9	26.8	29.6	33.2	26.7	29.4	33.1	26.7
0 未満日数	0	0	0	0	0	0	0	0	0	0	0	0	0	0	0	0	0	0	0	0	0
25 以上日数	31	31	26	31	31	22	31	31	29	31	31	15	31	31	29	31	31	31	31	31	31
30 以上日数		28			29			29			24			30			30			30	
35 以上日数		0			1			0			0			1			0			5	
積算気温	872			880			899			854			917			917			912		

地域気象観測気温月報

2017年8月 単位: 5/5頁

観測所名	古仁屋			天城			伊仙			沖永良部			与論島		
	平均	最高	最低	平均	最高	最低	平均	最高	最低	平均	最高	最低	平均	最高	最低
1	30.4	33.9	28.0	30.8	35.2	27.3	30.4	34.1	27.9	30.7	33.4	29.0	30.7	34.5	28.0
2	30.9	34.1	28.0	31.1	34.6	28.1	30.4	34.3	27.1	30.7	33.2	28.9	30.9	34.2	29.0
3	30.5	34.2	27.8	31.0	34.6	28.7	30.4	34.7	27.4	30.8	33.6	28.9	30.9	34.0	28.7
4	29.4	31.2	26.7	29.9	31.9	25.6	29.0	32.2	25.1	30.2	31.8	27.7	30.6	33.4	29.3
5	28.2	29.7	25.5	29.4	30.6	25.7	28.5	29.4	27.4	29.7	31.1	28.4	29.8	31.5	28.4
6	29.5	30.2	28.8	29.6	31.0	28.3	28.6	29.9	27.9	29.3	31.1	26.7	29.4	31.1	27.9
7	28.9	30.0	26.4	28.7	30.6	24.3	28.0	29.7	24.6	28.9	31.6	24.2	29.0	31.0	25.7
8	29.7	30.9	29.0	30.1	32.4	28.8	29.3	32.2	27.8	30.0	33.1	28.1	30.0	32.7	28.7
9	29.9	31.3	29.0	30.5	32.8	29.1	29.5	32.3	27.7	30.1	33.4	28.2	30.2	32.7	28.7
10	30.0	31.7	29.2	30.4	32.6	29.3	29.5	32.6	28.1	30.2	33.4	28.4	30.0	32.5	28.9
11	29.4	30.6	27.6	29.9	33.0	28.8	29.5	32.5	28.1	29.6	32.1	27.0	30.3	33.2	28.6
12	29.5	32.8	27.2	29.4	31.7	27.9	29.0	33.1	27.1	29.9	32.9	28.1	30.0	33.0	27.1
13	29.4	33.4	26.2	29.9	32.3	28.1	29.0	33.2	27.1	30.0	33.1	28.1	30.0	32.8	28.5
14	30.1	33.7	27.6	30.0	32.8	27.2	29.4	33.4	26.8	29.7	33.0	27.3	30.2	33.8	28.2
15	30.0	31.8	27.9	30.4	32.6	29.2	29.4	32.6	27.7	29.9	33.5	27.4	30.4	33.6	28.6
16	30.2	33.0	28.6	30.3	32.4	29.0	29.3	33.0	26.6	29.9	33.0	27.4	30.2	33.9	28.3
17	30.2	33.3	27.2	29.9	32.2	27.0	29.5	34.2	26.5	29.8	33.1	27.2	29.8	33.3	27.4
18	29.4	33.9	26.2	29.1	32.4	26.0	29.0	33.5	25.6	29.8	33.1	26.8	30.2	33.6	27.1
19	29.2	32.5	26.2	29.4	34.0	25.1	29.1	33.2	25.0	29.8	33.3	26.3	30.3	34.1	27.0
20	29.9	33.0	27.9	29.2	33.8	26.7	29.2	33.5	26.3	29.9	33.9	25.8	29.9	34.9	27.1
21	30.6	32.5	28.8	30.4	34.0	27.4	30.1	32.8	27.4	30.5	32.9	28.2	30.7	34.3	27.4
22	30.3	32.4	28.7	30.6	34.1	28.0	30.2	33.1	27.1	30.8	32.9	28.8	31.1	34.6	28.8
23	30.0	32.1	27.7	30.3	34.2	27.6	30.2	33.4	28.4	30.5	32.7	29.1	30.8	33.9	28.6
24	29.6	32.9	27.6	29.5	33.1	26.9	29.8	32.5	28.1	30.3	32.6	28.8	30.3	33.3	27.9
25	29.8	34.1	27.0	29.5	32.8	26.8	30.1	33.6	27.0	30.3	32.5	28.9	30.6	33.6	27.4
26	29.8	34.0	27.4	29.4	32.5	27.0	28.3	31.6	26.4	30.0	32.4	28.8	30.4	33.6	27.9
27	28.7	33.7	26.7	29.4	32.9	26.6	28.7	32.6	26.2	30.2	33.0	27.1	30.1	33.8	26.4
28	28.2	31.9	26.2	29.9	33.5	26.4	29.8	33.2	26.7	30.3	32.8	28.6	30.3	34.5	27.6
29	29.1	33.5	25.7	29.7	33.8	26.2	29.8	33.5	26.4	30.3	33.4	28.1	30.7	34.6	28.2
30	29.4	34.0	26.4	29.8	33.3	26.8	29.6	33.7	27.1	30.1	33.3	28.2	30.3	33.7	27.4
31	29.8	33.0	27.1	30.0	33.1	27.0	29.1	33.8	25.7	30.0	32.9	28.3	30.2	33.9	28.7
月極値		34.2	25.5		35.2	24.3		34.7	24.6		33.9	24.2		34.9	25.7
起日		3	5		1	7		3	7		20	7		20	7
上旬平均	29.7	31.7	27.8	30.2	32.6	27.5	29.4	32.1	27.1	30.1	32.6	27.9	30.2	32.8	28.3
中旬平均	29.7	32.8	27.3	29.8	32.7	27.5	29.2	33.2	26.7	29.8	33.1	27.1	30.1	33.6	27.8
下旬平均	29.6	33.1	27.2	29.9	33.4	27.0	29.6	33.1	27.0	30.3	32.9	28.4	30.5	34.0	27.8
月平均	29.7	32.6	27.4	29.9	32.9	27.3	29.4	32.8	26.9	30.1	32.8	27.8	30.3	33.5	28.0
0 未満日数	0	0	0	0	0	0	0	0	0	0	0	0	0	0	0
25 以上日数	31	31	31	31	31	30	31	31	30	31	31	30	31	31	31
30 以上日数		30			31			28			31			31	
35 以上日数		0			1			0			0			0	
積算気温	920			928			912			932			938		

地域気象観測日照時間月報

2017年8月 単位:h 1/2頁

観測所名 日付	阿久根	大口	さつま柏原	中甕	川内	東市来	牧之原	鹿児島	輝北	加世田	志布志	喜入	鹿屋	肝付前田	枕崎	指宿
1	12.0	8.7	9.6	12.1	10.7	9.8	6.5	9.2	6.7	10.7	8.4	9.1	8.7	8.5	9.0	10.4
2	10.8	9.1	9.2	12.3	8.9	11.1	9.7	9.7	7.9	9.1	11.3	9.6	9.2	11.8	9.2	9.4
3	8.2	8.8	6.8	9.8	6.6	8.1	1.9	4.6	2.7	7.0	6.9	4.8	4.6	6.2	6.1	6.9
4	6.6	4.2	4.8	8.2	4.8	5.2	3.1	3.8	2.3	4.8	4.4	2.3	2.0	1.2	4.4	4.3
5	1.0	0.8	1.9	0.9	0.8	1.1	0.9	1.5	0.7	0.0	0.0	0.0	0.0	0.4	0.0	0.0
6	0.1	0.0	0.0	0.0	0.0	0.0	0.0	0.0	0.0	0.0	0.0	0.0	0.0	0.0	0.0	0.0
7	11.0	9.3	9.3	11.2	5.0	9.9	3.5	10.7	5.9	7.4	9.4	10.2	9.8	10.5	10.2	9.8
8	6.2	5.7	8.5	7.1	5.8	6.0	8.3	9.9	9.9	7.5	9.8	8.0	11.5	9.3	6.9	9.8
9	0.4	0.4	0.0	1.8	0.0	0.0	0.0	1.0	1.0	0.3	2.0	3.2	1.1	2.0	1.5	2.1
10	5.8	2.8)	5.5	6.7	4.5	5.8	4.1	6.8	4.4	4.4	7.6	4.8	3.1	5.1	3.9	8.3
11	8.0	6.2	6.4	6.0	6.0	5.4	3.7	4.5	3.3	5.5	2.6	3.6	3.8	5.3	2.8	1.6
12	11.8	10.1	8.2	12.4	10.1	12.1	7.8	11.5	7.4	9.6	9.5	11.1	10.3	9.4	11.1	11.3
13	11.8	7.6	7.9	11.1	8.3	10.5	8.5	9.5	6.8	8.2	10.6	9.5	10.0	9.8	11.9	12.0
14	1.2	0.8	1.1	2.1	2.6	4.7	6.9	5.0	7.2	6.6	8.3	4.2	7.4	7.0	6.3	8.6
15	1.2	0.8	0.3	0.0	0.4	0.0	0.0	0.0	0.0	0.1	0.0	0.1	0.0	0.3	0.4	0.0
16	7.1	4.8	5.4	6.9	7.5	9.5	6.5	9.7	6.7	7.5	9.8	7.0	9.6	9.7	9.5	8.7
17	9.1	5.8	6.5	9.1	6.1	8.6	9.0	7.9	9.1	7.4	9.8	6.2	9.5	7.0	6.4	9.8
18	12.2	10.0	8.7	11.5	11.3	12.5	11.3	12.2	11.8	11.5	9.1	9.6	12.4	12.1	10.9	8.3
19	12.2	10.3	10.3	12.0	11.2	12.3	12.5	11.8	11.6	12.1	11.3	11.2	12.3	12.2	12.4	12.3
20	12.2	10.8	11.0	12.2	10.4	11.7	11.6	11.8	11.5	11.4	10.9	11.6	10.0	10.8	12.3	12.4
21	1.1	1.8	1.5	0.2	0.7	0.8	0.8	0.7	0.3	1.6	0.7	0.5	0.1	0.0	1.3	0.2
22	9.3	7.3	7.7	10.1	8.5	7.3	6.9	8.1	4.6	8.6	7.7	7.8	8.4	7.7	9.1	9.0
23	12.1	10.5	11.6	11.7	11.9	12.5	11.7	10.9	10.4	11.5	10.6	9.8	11.9	9.0	12.2	11.9
24	10.7	8.3	8.5	6.5	7.9	10.1	9.9	9.0	8.7	10.3	9.8	7.4	8.8	10.2	9.7	10.1
25	8.9	7.9	7.4	8.8	6.8	8.3	3.4	8.5	8.0	8.0	8.7	8.6	9.9	8.2	6.8	11.1
26	2.4	4.1	4.9	4.3	5.1	5.8	4.6	6.9	6.7	7.3	8.0	7.1	8.2	7.5	6.4	5.6
27	11.1	3.0	6.0	9.6	6.4	7.7	1.9	2.5	0.6	2.0	5.1	2.0	3.6	3.4	5.5	3.7
28	10.8	9.7	10.2	11.8	9.8	10.1	10.0	9.7	8.4	10.6	7.0	7.5	9.9	9.2	10.5	8.3
29	12.3	12.1	11.8	11.6	11.9	12.3	12.3	12.2	11.7	12.2	10.7	11.2	11.8	11.1	12.0	11.8
30	11.1	12.0	10.9	9.6	9.7	12.1	10.7	11.6	11.0	11.6	10.0	11.0	10.7	11.2	12.0	11.4
31	12.2	10.7	11.8	11.7	11.9	12.3	8.2	9.1	7.2	12.2	6.9	10.1	6.6	7.3	11.9	9.9
旬合計 上旬	62.1	49.8	55.6	70.1	47.1	57.0	38.0	57.2	41.5	51.2	59.8	52.0	50.0	55.0	51.2	61.0
旬合計 中旬	86.8	67.2	65.8	83.3	73.9	87.3	77.8	83.9	75.4	79.9	81.9	74.1	85.3	83.6	84.0	85.0
旬合計 下旬	102.0	87.4	92.3	95.9	90.6	99.3	80.4	89.2	77.6	95.9	85.2	83.0	89.9	84.8	97.4	93.0
月合計	250.9	204.4	213.7	249.3	211.6	243.6	196.2	230.3	194.5	227.0	226.9	209.1	225.2	223.4	232.6	239.0
0.1時間未満日数	0	1	2	2	2	3	3	2	2	2	3	2	3	2	2	3

地域気象観測日照時間月報

2017年8月 単位:h 2/2頁

観測所名	内之浦	田代	種子島	上中	屋久島	尾之間	中之島	名瀬	古仁屋	伊仙	沖永良部
日付											
1	10.1	9.1	8.6	10.1	11.4	6.6	4.9	9.3	7.5	10.8	11.9
2	10.6	10.5	10.6	10.0	8.0	7.6	5.4	8.8	7.1	9.1	10.6
3	4.6	4.9	6.0	6.0	5.3	9.5	6.6	6.2	8.1	8.8	10.0
4	1.4	2.6	0.3	0.0	0.0	0.3	0.2	0.0	0.6	3.2	2.7
5	0.0	0.1	0.0	0.0	0.0	0.0	0.0	0.0	0.0	0.0	0.0
6	0.0	0.0	0.0	0.0	0.0	0.0	0.0	0.2	0.4	0.4	0.0
7	7.7	3.9	10.7	11.1	11.5	9.8	6.3	0.5	0.4	0.0	1.2
8	8.2	10.7	10.2	10.3	10.0	9.1	0.0	6.2	1.6	9.9	8.9
9	1.7	3.5	8.4	10.3	8.5	3.4	0.0	5.6	3.8	8.7	7.0
10	3.6	3.5	9.6	10.6	7.9	7.8	0.0	6.9	2.3	9.7	5.3
11	4.0	4.6	5.8	3.3	3.6	4.7	2.2	7.1	0.8	7.6	6.6
12	6.4	8.3	9.2	6.8	11.7	11.0	12.1	7.9	6.0	7.1	7.8
13	11.1	10.4	10.5	6.8	11.5	10.0	11.7	10.8	10.1	8.1	11.0
14	7.5	7.8	10.5	8.8	9.4	9.1	2.8	9.7	9.7	11.8	9.3
15	0.0	0.0	0.0	0.2	0.7	0.6	0.7	9.4	8.5	9.2	11.5
16	6.5	4.4	10.4	11.3	10.1	7.2	2.7	9.4	5.0	10.4	11.9
17	10.4	8.3	10.2	11.6	11.3	11.3	5.2	11.0	11.5	12.5	12.2
18	11.0	8.3	11.8	10.5	5.6	10.3	11.6	10.9	11.8	11.0	11.6
19	12.2	12.0	12.5	8.7	8.6	10.3	4.3	8.1	8.7	11.9	12.0
20	11.9	9.7	11.1	5.8	10.0	10.2	6.8	3.5	4.6	4.0	4.7
21	0.0	0.6	2.6	2.8	3.0	3.3	1.0	5.7	6.4	8.7	8.4
22	4.1	7.2	8.6	6.4	4.2	3.8	3.3	2.4	6.0	8.9	10.2
23	9.4	11.1	10.6	10.5	9.1	10.1	7.8	7.4	7.9	9.6	11.1
24	10.7	10.1	12.0	11.9	9.4	12.0	10.7	4.7	7.1	9.4	11.8
25	6.1	5.5	12.5	10.5	9.7	11.5	7.9	6.5	9.6	11.8	11.4
26	7.4	4.4	10.9	11.7	7.0	8.9	6.7	9.6	9.6	6.1	8.1
27	1.8	3.5	5.1	2.4	2.0	3.7	5.8	8.9	8.4	7.6	11.6
28	6.6	9.0	11.6	5.5	6.8	7.7	10.3	9.8	5.5	11.1	8.7
29	11.3	11.7	12.1	12.1	11.5	9.6	12.2	9.4	8.1	9.6	7.9
30	11.4	11.1	12.0	11.3	11.8	11.7	11.6	7.7	7.5	9.6	10.2
31	8.0	7.9	6.4	6.8	9.5	10.5	11.3	7.6	9.8	10.9	8.8
旬合計 上旬	47.9	48.8	64.4	68.4	62.6	54.1	23.4	43.7	31.8	60.6	57.6
旬合計 中旬	81.0	73.8	92.0	73.8	82.5	84.7	60.1	87.8	76.7	93.6	98.6
旬合計 下旬	76.8	82.1	104.4	91.9	84.0	92.8	88.6	79.7	85.9	103.3	108.2
月合計	205.7	204.7	260.8	234.1	229.1	231.6	172.1	211.2	194.4	257.5	264.4
0.1時間未満日数	4	2	3	3	3	2	5	2	1	2	2

観測値の横にある)は準正常値、J資料不足値を示す。×は欠測、//は平年値がないことを示す。

年間の極値(統計期間10年以上の観測所)

要素名	地点名	値	起日	これまでの極値	統計開始年
日最低気温の高い方から()	枕崎	28.8	8月9日	28.6(1991年7月26日)	1923年
	溝辺	26.0	8月4日	25.9(2013年7月5日)	1995年
	東市来	28.6	8月4日	27.6(2014年8月3日)	1977年
	与論島	29.3	8月4日	29.0(2017年7月30日)	2000年
	加世田	28.7	8月9日	28.6(2013年7月29日)	1977年
	中之島	27.6	8月9日	26.9(2013年8月30日)	2002年
	鹿屋	27.9	8月9日	27.7(2013年7月26日)	1977年
	肝付前田	28.3	8月9日	27.8(1995年9月3日)	1977年
	指宿	29.4	8月9日	28.4(2009年7月21日)	1977年
	田代	27.7	8月9日	26.7(2009年7月21日)	1977年
	天城	29.3	8月10日	29.2(2013年8月6日)	2003年
	尾之間	28.3	8月15日	28.2(2013年8月30日)	1977年
日最高気温の高い方から()	天城	35.2	8月1日	35.0(2017年7月31日)	2003年
	与論島	34.9	8月20日	34.5(2013年8月12日)	2000年
日最大1時間降水量(mm)	笠利	91.0	8月5日	87.5(2010年11月30日)	2003年
日降水量(mm)	笠利	348.0	8月5日	297.5(2011年9月26日)	2003年
	喜界島	317.5	8月5日	281(1987年9月23日)	1978年
月平均気温の高い方から()	枕崎	28.7	8月	28.7(2016年8月)	1923年
	沖永良部	30.1	8月	30.1(1971年7月)	1969年
	溝辺	26.8	8月	26.7(2013年8月)	1995年
	指宿	28.9	8月	28.9(2016年8月)	1977年
	田代	26.9	8月	26.9(2010年8月)	1977年
	中種子	27.2	8月	27.2(2013年8月)	2006年
	上中	28.1	8月	28.1(1998年8月)	1977年
	尾之間	29.0	8月	28.7(2016年8月)	1977年
	笠利	29.6	8月	29.5(2016年8月)	2003年
古仁屋	29.7	8月	29.4(1998年8月)	1977年	

月平均気温の高い方から()	天城	29.9	8月	29.5 (2016年7月)	2003年
	伊仙	29.4	8月	29.3 (2006年7月)	1977年
	与論島	30.3	8月	29.7 (2013年8月)	2000年

8月の極値(統計期間10年以上の観測所 年極値更新を除く)

要素名	地点名	値	起日	これまでの極値	統計開始年
日最低気温の高い方から()	沖永良部	29.1	8月23日	29.1 (1980年8月26日)	1969年
	笠利	29.0	8月2日	29.0 (2016年8月12日)	2003年
	古仁屋	29.2	8月10日	29.0 (2004年8月27日)	1977年
	志布志	26.9	8月10日	26.9 (1994年8月1日)	1977年
日最大1時間降水量(mm)	名瀬	92.0	8月5日	71.0 (1996年8月27日)	1897年
	喜界島	64.5	8月5日	47 (2004年8月2日)	1979年
	古仁屋	87.5	8月5日	57.5 (2013年8月17日)	1976年
	大隅	58.0	8月27日	53 (2004年8月18日)	1977年
日降水量(mm)	名瀬	509.0	8月5日	407.0 (1916年8月22日)	1897年
日最小相対湿度(%)	枕崎	30	8月28日	33 (2001年8月24日)	1950年
日最大風向・風速(m/s)	内之浦	14.8	8月6日	13.9 (2012年8月1日)	1977年
月最大24時間降水量(mm)	名瀬	538.5	8月5日	379.0 (1991年8月21日)	1947年
月平均気温の高い方から()	屋久島	28.4	8月	28.3 (2006年8月)	1938年
	名瀬	29.6	8月	29.4 (2013年8月)	1897年
月降水量の多い方から(mm)	笠利	623.0	8月	335.0 (2012年8月)	2003年
	喜界島	564.0	8月	359 (1982年8月)	1979年
月降水量の少ない方から(mm)	与論島	32.5	8月	34.5 (2009年8月)	1979年