

# 石川県の気象概況

令和 3 年 8 月

(2021年)

## 目 次

☆気象概況 .....	1
☆統計値 .....	3
☆気象経過図 .....	4
☆気象分布図 .....	7
☆特別警報・警報・注意報 発表状況.....	9
☆気象情報等 発表状況 .....	15
☆資料の解説 .....	17
☆情報の閲覧・検索のご案内 .....	18

金 沢 地 方 気 象 台

## 資料解説

この気象概況は、石川県内の気象官署及び地域気象観測所における気象観測等の成果をまとめたものです。

## データの利用について

© 金沢地方気象台 2021

本資料は、東京管区気象台ホームページの利用規約に準拠します。

(<https://www.data.jma.go.jp/tokyo/shosai/gyoumu/copyright/copyright.html>)

- ・この資料は、金沢地方気象台ホームページの気象概況にも掲載しています。

(<https://www.data.jma.go.jp/kanazawa/shosai/siryu.html>)

## 「石川県の気象概況」

発行日 令和3年9月3日

編集 金沢地方気象台

〒920-0024

金沢市西念3丁目4番1号

金沢駅西合同庁舎 8F

電話 076-260-1462

FAX 076-260-1466

# 8月の気象概況

## 2021年（令和3年）8月

今期間は、初め高気圧に覆われて晴れて猛暑となった日もありましたが、中頃を中心に低気圧や前線の影響で雨の日が多くなりました。平均気温は金沢、輪島で平年並となりました。降水量は金沢が多く、輪島で平年並となりました。日照時間は金沢、輪島で少なくなりました。

上旬は、高気圧に覆われて晴れた日が多くなりましたが、終わりは台風第9号から変わった低気圧の影響で荒れた天気となり、加賀を中心に大雨となりました。

中旬は、北陸付近に停滞する前線や低気圧の影響で雨の日が多く、大雨や雷雨となった所がありました。

下旬は、高気圧に覆われて晴れた日もありましたが、北陸付近に停滞した前線や湿った空気の影響により曇りや雨の日が多く、雷雨となった日もありました。

### 上旬

- 1日～2日：高気圧に覆われて晴れましたが、昼頃からは上空の寒気や湿った空気の影響で雨や雷雨となった所がありました。
- 3日：熱帯低気圧や湿った空気の影響で概ね曇りで、雨の降った所がありました。
- 4日：高気圧に覆われて晴れました。
- 5日～6日：高気圧に覆われて晴れましたが、湿った空気の影響で加賀では雨や雷雨となった所がありました。
- 7日：高気圧に覆われて概ね晴れましたが、湿った空気の影響で雨や雷雨となった所がありました。
- 8日：高気圧に覆われて概ね晴れましたが、湿った空気の影響で雨の降った所がありました。
- 9日：台風第9号から変わった温帯低気圧が日本海を北東に進んだ影響で、暴風・大雨となりました。
- 10日：日本海を北東に進んだ低気圧や湿った空気の影響で、曇り時々雨となりました。

### 中旬

- 11日：高気圧に覆われ概ね晴れましたが、湿った空気や上空の気圧の谷の影響で、一時雨となりました。
- 12日：前線の影響により、能登を中心に雷を伴った大雨となった所がありました。
- 13日：前線の影響により、大雨となりました。
- 14日：前線の影響により、加賀を中心に大雨となりました。
- 15日：前線の影響により、曇りや雨となりました。
- 16日：湿った空気の影響を受けて曇りとなりました。
- 17日：前線や前線上を北東進する低気圧の影響により、雨となりました。
- 18日：日本海に停滞する前線に向かって暖かく湿った空気が流れ込み、曇りや雨となりました。
- 19日：湿った空気の影響で曇りで、加賀の山地では午後は雨となりました。
- 20日：高気圧に覆われて晴れましたが、湿った空気の影響により、午後は雷を伴った雨となった所がありました。

### 下旬

- 21日：上空の寒気や湿った空気の影響により、曇りや晴れで雨が降った所もありました。
- 22日：前線や暖かく湿った空気の影響により、曇りや雨で雷を伴った所がありました。
- 23日：前線や湿った空気の影響により、はじめ雨で雷を伴った所がありましたが、その後は曇りや晴れとなりました。
- 24～25日：前線や湿った空気の影響により、雨や曇りとなりました。
- 26日：高気圧に覆われましたが、湿った空気の影響により、晴れや曇りで雨となった所がありました。
- 27日：高気圧に覆われて晴れました。
- 28日：前線や湿った空気の影響により、雨や曇りとなりました。
- 29日：高気圧に覆われて晴れました。
- 30日：気圧の谷や湿った空気の影響により、曇りや雨で雷を伴った所がありました。
- 31日：気圧の谷や湿った空気の影響により、曇りで雨の降った所がありました。

## 平均気温・降水量・日照時間の平年との比較

(官署：地上気象観測)

2021年(令和3年)8月

要素名 地点	気 温 (°C)		降 水 量 (mm)		日 照 時 間 (h)		
	金 沢	輪 島	金 沢	輪 島	金 沢	輪 島	
上 旬	本 年	29.4	28.3	63.5	37.5	89.5	77.3
	平 年	28.1	26.6	34.9	34.3	79.5	74.6
	平年差・比	+1.3	+1.7	182	109	113	104
	階級区分	高い	かなり高い	多い	多い	平年並	平年並
中 旬	本 年	24.5	23.5	195.5	94.0	25.3	32.3
	平 年	27.5	26.0	68.1	58.7	67.9	63.6
	平年差・比	-3.0	-2.5	287	160	37	51
	階級区分	かなり低い	かなり低い	かなり多い	多い	かなり少ない	少ない
下 旬	本 年	27.4	25.8	35.0	62.5	55.5	62.3
	平 年	26.6	25.1	76.3	83.9	68.5	64.6
	平年差・比	+0.8	+0.7	46	74	81	96
	階級区分	高い	高い	少ない	平年並	少ない	平年並
月	本 年	27.1	25.8	294.0	194.0	170.3	171.9
	平 年	27.3	25.9	179.3	176.8	215.9	203.2
	平年差・比	-0.2	-0.1	164	110	79	85
	階級区分	平年並	平年並	多い	平年並	少ない	少ない

(注) 平年値は、地上気象観測による1991～2020年の30年間の平均値です。  
平年差(比)欄の平均気温は平年差(°C)、降水量・日照時間は平年比(%)です。

## 【お知らせ】

気象庁では、気象予測をもとに行う梅雨の入り明けの速報とは別に、梅雨の季節が過ぎてから、春から夏にかけての実際の天候経過を考慮した検討を行っています。検討の結果、北陸地方の今年の梅雨入りは6月13日ごろを確定値としました。

[https://www.data.jma.go.jp/fcd/yoho/baiu/kako\\_baiu10.html](https://www.data.jma.go.jp/fcd/yoho/baiu/kako_baiu10.html)

## 北陸地方

速報値 梅雨入り6月18日ごろ 梅雨明け 7月14日ごろ

確定値 梅雨入り6月13日ごろ 梅雨明け 7月14日ごろ

## 2021年8月統計値

8月9日は、台風第9号から変わった温帯低気圧が日本海を北東に進んだため暴風となった所がありました。これにより、日最大風速や日最大瞬間風速の極値を更新した地点がありました。

### 極値更新表（8月）

地点名	要素名	値	起日	統計期間
志賀	日最大10分間降水量	18.5	2021年8月13日	2009年8月～2021年8月
珠洲	日最大瞬間風速・風向	SSW 21.4	2021年8月9日	2009年8月～2021年8月
志賀	日最大瞬間風速・風向	SSE 19.7	2021年8月9日	2009年8月～2021年8月
七尾	日最大瞬間風速・風向	SSW 21.2	2021年8月9日	2008年8月～2021年8月
羽咋	日最大瞬間風速・風向	WSW 24.6	2021年8月9日	2009年8月～2021年8月
かほく	日最大瞬間風速・風向	SW 24.1	2021年8月9日	2009年8月～2021年8月
小松	日最大瞬間風速・風向	S 22.1	2021年8月9日	2009年8月～2021年8月
白山河内	日最大風速・風向	SSW 12.5	2021年8月9日	1979年8月～2021年8月

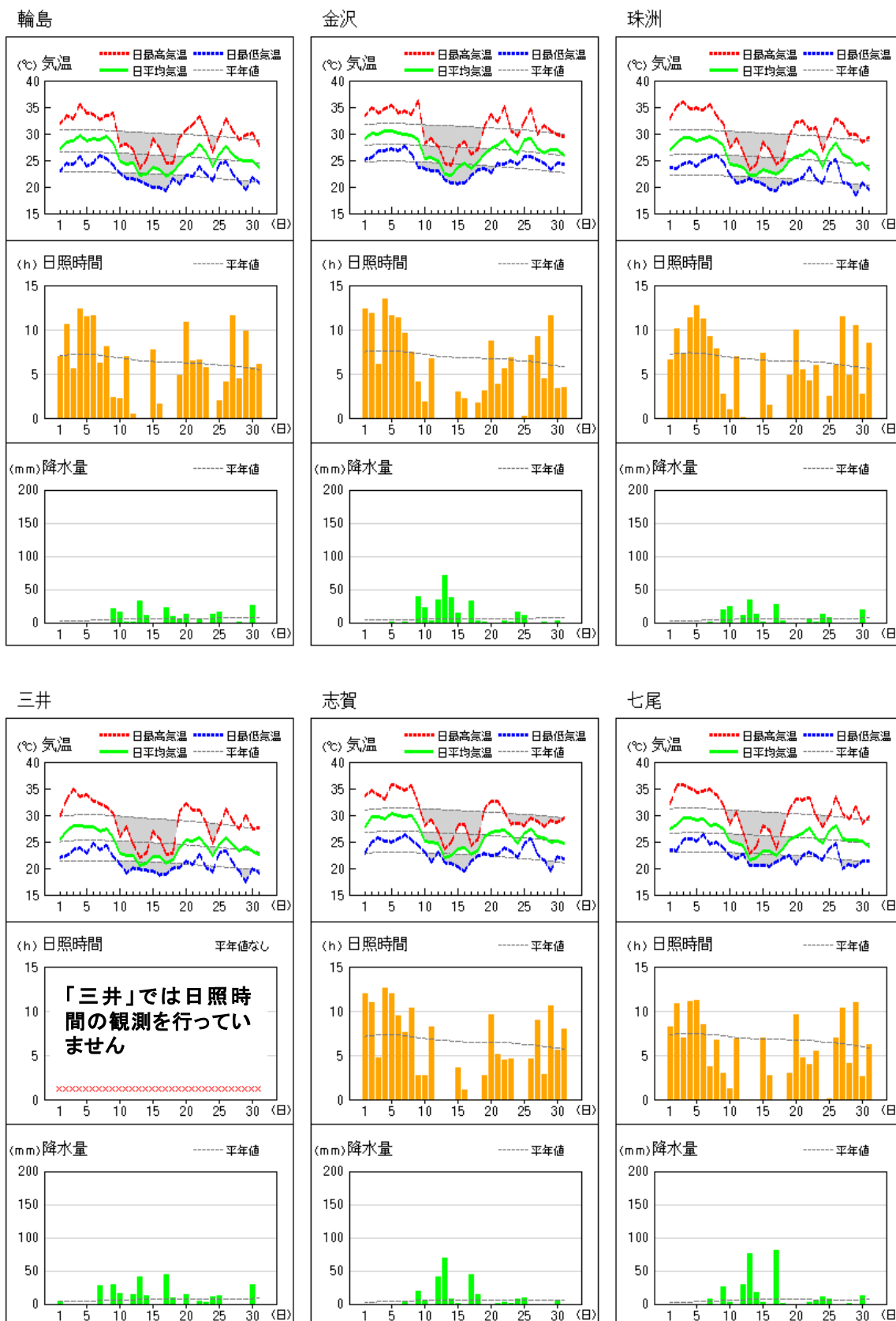
### 日降水量の階級別日数(金沢)

階級	2021年	平年
>=0.0mm	25	17.6
>=0.5mm	18	10.4
>=1.0mm	15	9.3
>=10.0mm	9	4.8
>=30.0mm	5	2
>=50.0mm	1	0.9
>=70.0mm	1	0.3
>=100.0mm	0	0.1

# 2021年8月気象経過図

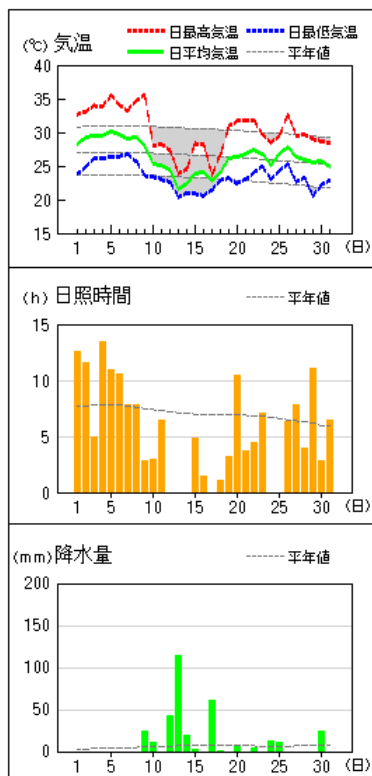
・地域気象観測所

アメダス 気象経過図：2021年08月01日-2021年08月31日

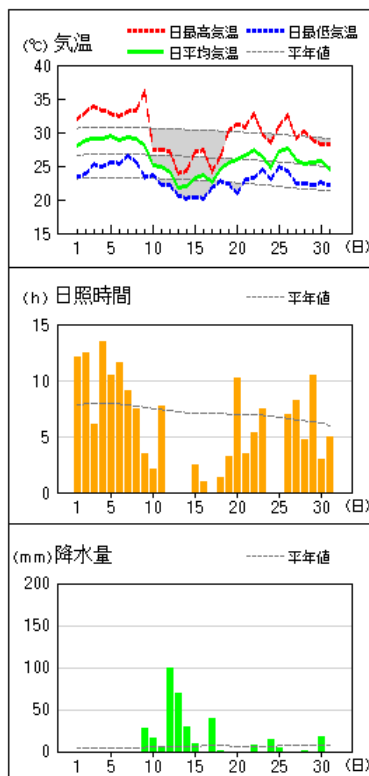


アメダス 気象経過図：2021年08月01日-2021年08月31日

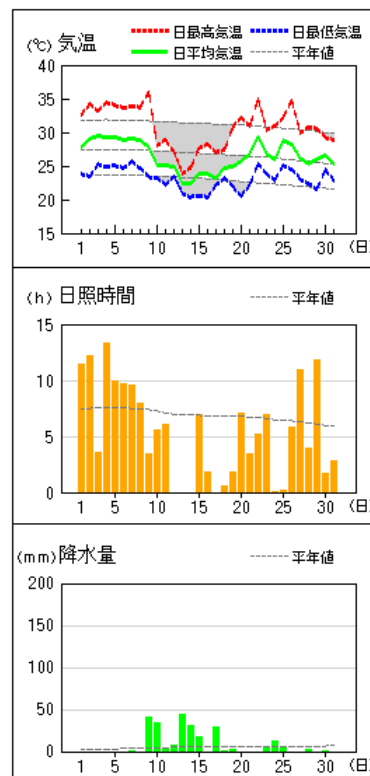
羽咋



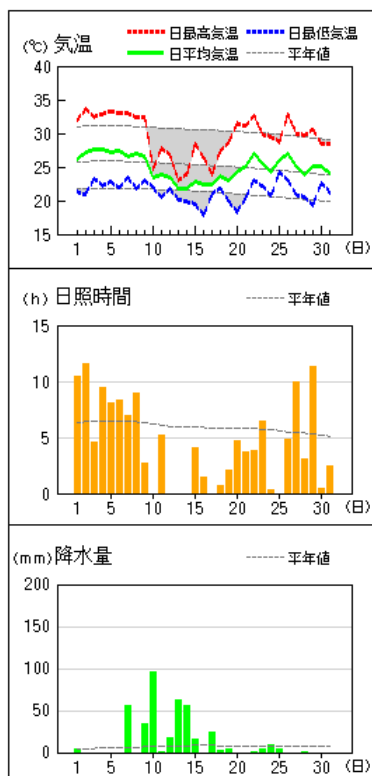
かほく



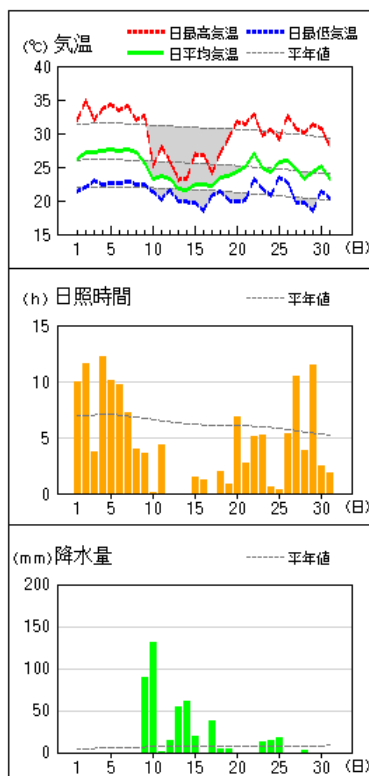
小松



白山河内



加賀菅谷



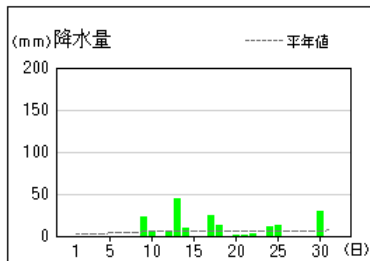
(注)

・気温経過の線は上から最高気温、平均気温、最低気温を示しています。また、灰色の破線は平年値を示しています。三井では平年値のない期間があります。

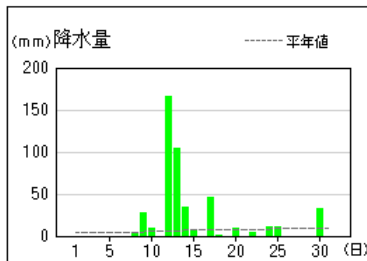
・地域雨量観測所

アメダス 気象経過図：2021年08月01日-2021年08月31日

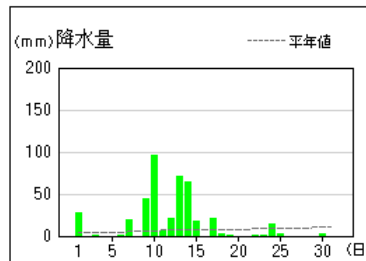
門前



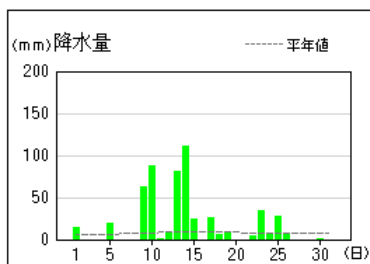
宝達志水



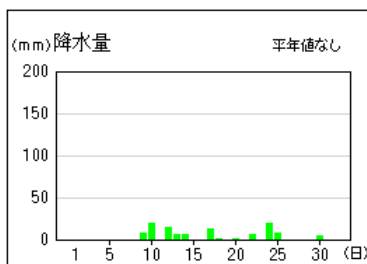
医王山



白山白峰



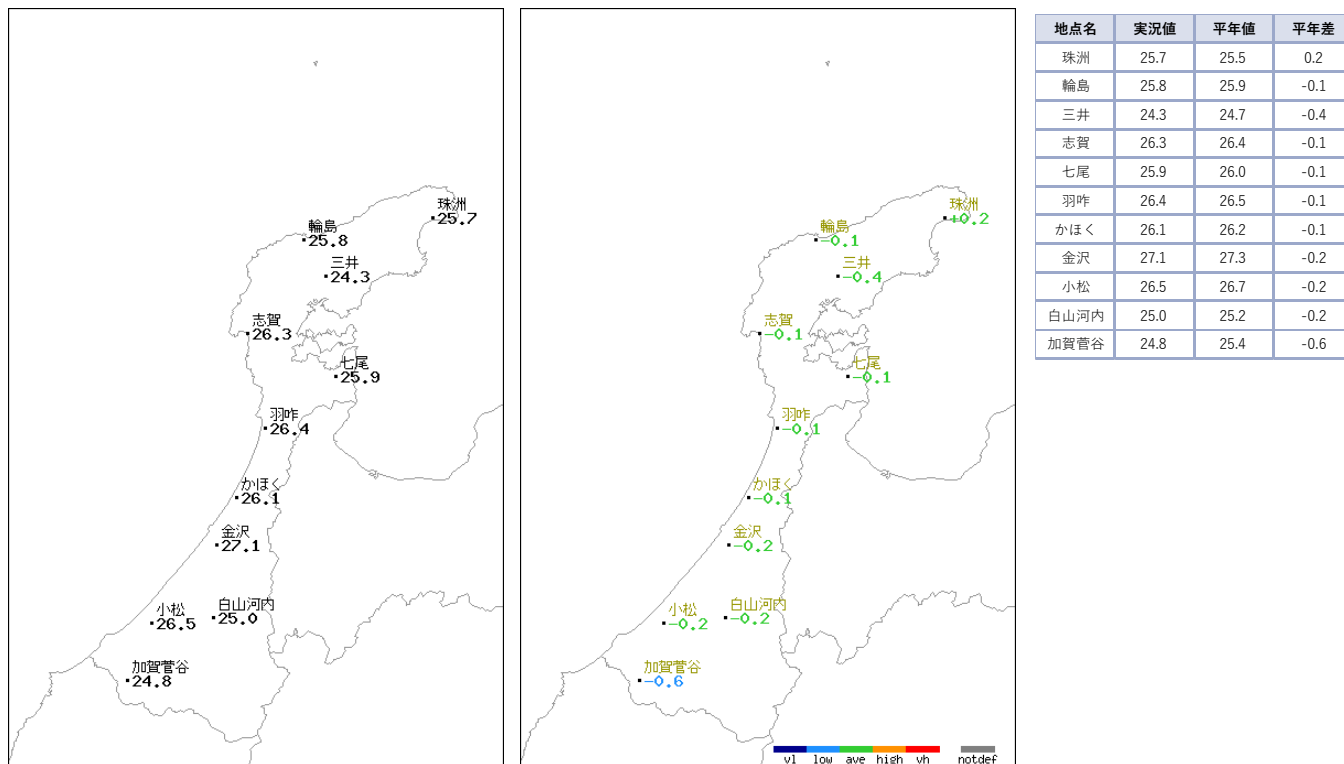
舳倉島



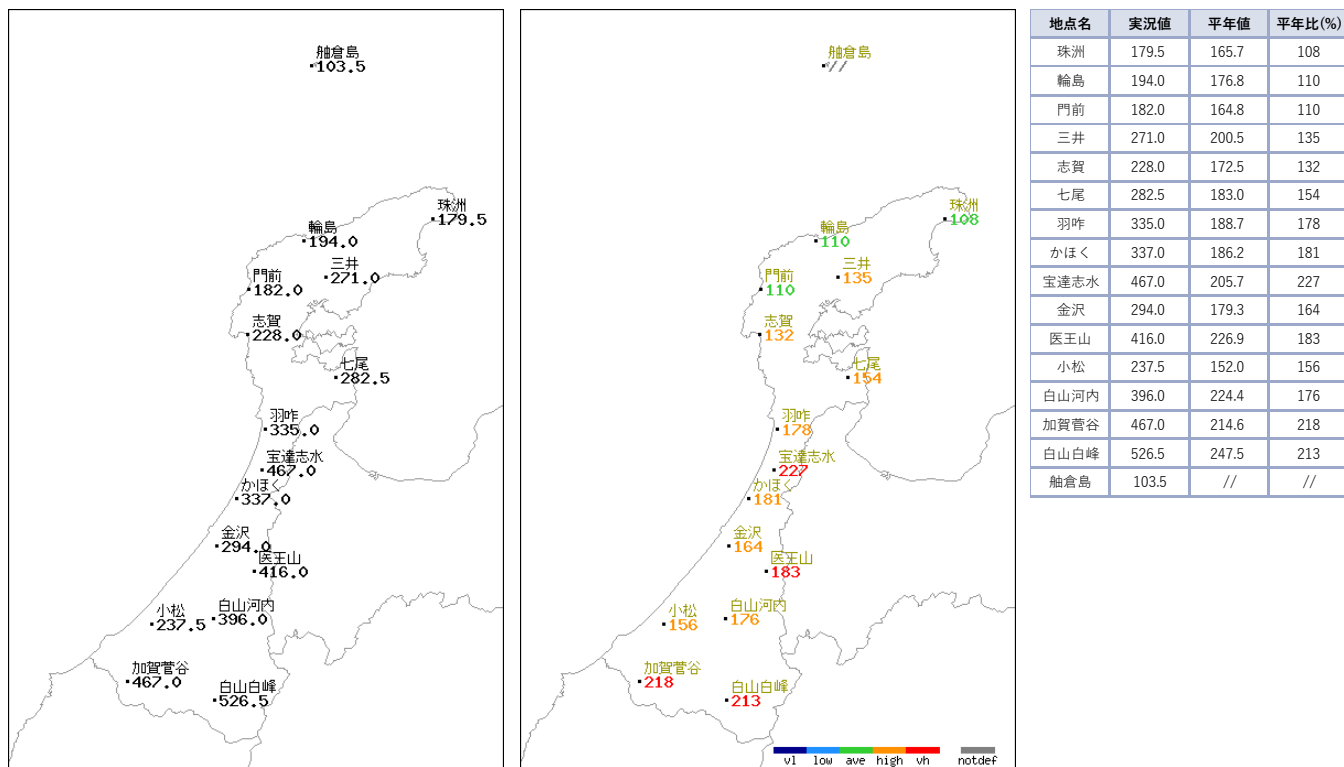


# 2021年8月気象分布図

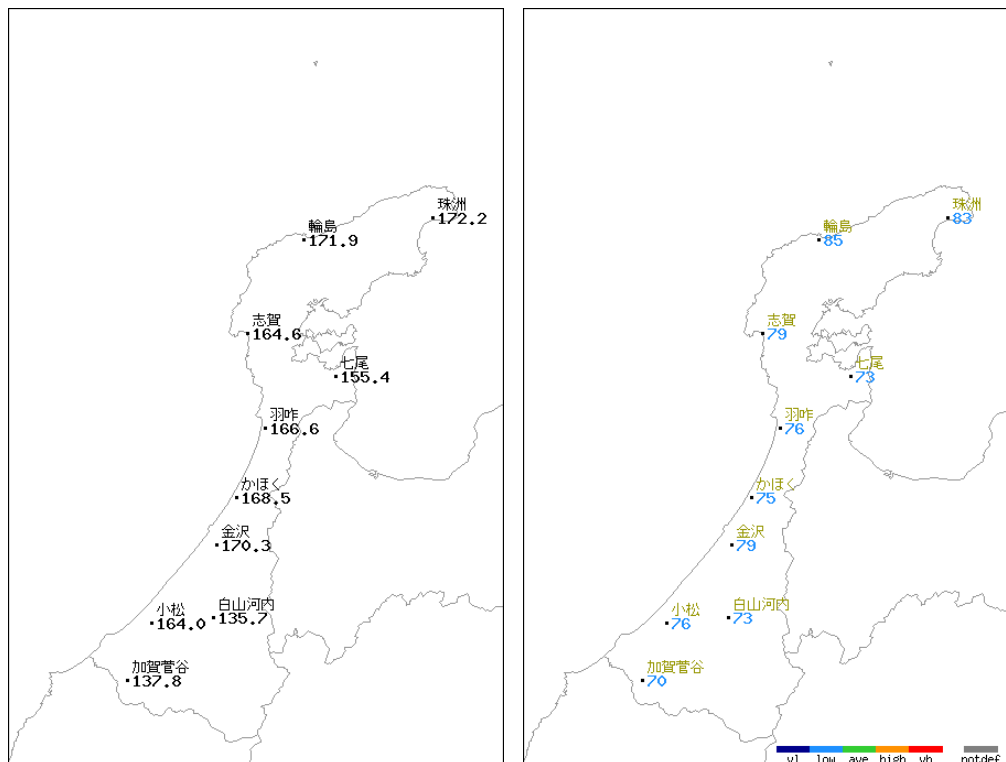
アメダス月別値2021年8月（左：平均気温「℃」 右：平均気温平年差「色-階級・値-℃」）



アメダス月別値2021年8月（左：降水量「mm」 右：降水量平年比「色-階級・値-%」）



アメダス月別値2021年8月（左：日照時間「h」 右：日照時間平年比「色-階級・値-%」）



地点名	実況値	平年値	平年比(%)
珠洲	172.2	208.2	83
輪島	171.9	203.2	85
志賀	164.6	207.8	79
七尾	155.4	213.8	73
羽咋	166.6	219.5	76
かほく	168.5	225.2	75
金沢	170.3	215.9	79
小松	164.0	217.0	76
白山河内	135.7	186.1	73
加賀菅谷	137.8	196.8	70

記号	統計値区分
D	正常値
--	現象なし
D)	準正常値
D]	資料不足値
X	欠測
//	平年値なし
D@	[参考]平年

(注)

- ・降水量の「宝達志水」「医王山」「舳倉島」「三井」は観測開始からの統計期間が短いため、平年値は求めています。「三井」は日照時間の観測はしていません。
- ・図中の「v1、low、ave、high、vh」はそれぞれ「かなり低い(少ない)、低い(少ない)、平年並、高い(多い)、かなり高い(多い)」を表しています。また、「notdef」は資料年数が少ないために、平年値もしくは階級区分値がないことを表しています。

# 特別警報・警報・注意報発表状況

石川県（金沢地方気象台発表）

2021年（令和3年）8月

●:発表 ◇:特別警報から警報 ▽:特別警報から注意報 ▼:警報から注意報 ○:継続 解:解除  
 浸:浸水害 土:土砂災害 土浸:土砂災害、浸水害 **斜体字:発表** 下線:特別警報から警報 警報から注意報

発表時刻	警報・注意報	金沢市	かほく市	津幡町	内灘町	小松市	加賀市	白山市	能美市	川北町	野々市市	輪島市	珠洲市	穴水町	能登町	七尾市	羽咋市	志賀町	宝達志水町	中能登町
2021/8/1 4:08	雷注意報	●	●	●	●	●	●	●	●	●	●	●	●	●	●	●	●	●	●	●
	高潮注意報	○	○	○	○	○	○	○	○	○	○	○	○	○	○	○	○	○	○	○
2021/8/1 11:31	雷注意報	○	○	○	○	○	○	○	○	○	○	○	○	○	○	○	○	○	○	○
	高潮注意報	解	解	解	解	解	解	解	解	解	解	解	解	解	解	解	解	解	解	解
2021/8/1 21:42	雷注意報	解	解	解	解	解	解	解	解	解	解	解	解	解	解	解	解	解	解	解
2021/8/4 6:09	雷注意報	●	●	●	●	●	●	●	●	●	●	●	●	●	●	●	●	●	●	●
2021/8/4 20:02	雷注意報	解	解	解	解	解	解	解	解	解	解	解	解	解	解	解	解	解	解	解
2021/8/5 6:25	雷注意報	●	●	●	●	●	●	●	●	●	●	●	●	●	●	●	●	●	●	●
2021/8/5 19:20	雷注意報	解	解	解	解	解	解	解	解	解	解	解	解	解	解	解	解	解	解	解
2021/8/6 6:24	雷注意報	●	●	●	●	●	●	●	●	●	●	●	●	●	●	●	●	●	●	●
	高潮注意報	●	●	○	○	○	○	○	○	○	○	○	○	○	○	○	○	○	○	○
2021/8/6 14:27	雷注意報	○	○	○	○	○	○	○	○	○	○	○	○	○	○	○	○	○	○	○
	高潮注意報	解	解	解	解	解	解	解	解	解	解	解	解	解	解	解	解	解	解	解
2021/8/6 22:09	雷注意報	解	解	解	解	解	解	解	解	解	解	解	解	解	解	解	解	解	解	解
2021/8/7 4:31	雷注意報	●	●	●	●	●	●	●	●	●	●	●	●	●	●	●	●	●	●	●
	高潮注意報	●	●	●	●	●	●	●	●	●	●	●	●	●	●	●	●	●	●	●
2021/8/7 13:29	大雨注意報	○	○	○	○	○	○	○	○	○	○	○	○	○	○	○	○	○	○	○
	洪水注意報	○	○	○	○	○	○	○	○	○	○	○	○	○	○	○	○	○	○	○
	高潮注意報	○	○	○	○	○	○	○	○	○	○	○	○	○	○	○	○	○	○	○
2021/8/7 14:07	大雨注意報	○	○	○	○	○	○	○	○	○	○	○	○	○	○	○	○	○	○	○
	洪水注意報	○	○	○	○	○	○	○	○	○	○	○	○	○	○	○	○	○	○	○
	高潮注意報	○	○	○	○	○	○	○	○	○	○	○	○	○	○	○	○	○	○	○
2021/8/7 16:19	大雨注意報	○	○	○	○	○	○	○	○	○	○	○	○	○	○	○	○	○	○	○
	洪水注意報	○	○	○	○	○	○	○	○	○	○	○	○	○	○	○	○	○	○	○
	高潮注意報	○	○	○	○	○	○	○	○	○	○	○	○	○	○	○	○	○	○	○
2021/8/7 18:38	大雨注意報	○	○	○	○	○	○	○	○	○	○	○	○	○	○	○	○	○	○	○
	洪水注意報	○	○	○	○	○	○	○	○	○	○	○	○	○	○	○	○	○	○	○
	高潮注意報	○	○	○	○	○	○	○	○	○	○	○	○	○	○	○	○	○	○	○
2021/8/7 19:50	大雨注意報	○	○	○	○	○	○	○	○	○	○	○	○	○	○	○	○	○	○	○
	洪水注意報	○	○	○	○	○	○	○	○	○	○	○	○	○	○	○	○	○	○	○
	高潮注意報	○	○	○	○	○	○	○	○	○	○	○	○	○	○	○	○	○	○	○
2021/8/7 21:52	大雨注意報	○	○	○	○	○	○	○	○	○	○	○	○	○	○	○	○	○	○	○
	洪水注意報	○	○	○	○	○	○	○	○	○	○	○	○	○	○	○	○	○	○	○
	高潮注意報	○	○	○	○	○	○	○	○	○	○	○	○	○	○	○	○	○	○	○
2021/8/8 4:19	雷注意報	○	○	○	○	○	○	○	○	○	○	○	○	○	○	○	○	○	○	○
	高潮注意報	○	○	○	○	○	○	○	○	○	○	○	○	○	○	○	○	○	○	○
2021/8/8 18:07	雷注意報	○	○	○	○	○	○	○	○	○	○	○	○	○	○	○	○	○	○	○
	高潮注意報	解	解	解	解	解	解	解	解	解	解	解	解	解	解	解	解	解	解	解
2021/8/8 21:27	雷注意報	解	解	解	解	解	解	解	解	解	解	解	解	解	解	解	解	解	解	解
2021/8/9 4:23	強風注意報	●	●	●	●	●	●	●	●	●	●	●	●	●	●	●	●	●	●	●
	高潮注意報	●	●	●	●	●	●	●	●	●	●	●	●	●	●	●	●	●	●	●
2021/8/9 10:24	雷注意報	●	●	●	●	●	●	●	●	●	●	●	●	●	●	●	●	●	●	●
	強風注意報	○	○	○	○	○	○	○	○	○	○	○	○	○	○	○	○	○	○	○
	波浪注意報	○	○	○	○	○	○	○	○	○	○	○	○	○	○	○	○	○	○	○
	高潮注意報	○	○	○	○	○	○	○	○	○	○	○	○	○	○	○	○	○	○	○
2021/8/9 14:56	暴風警報	○	○	○	○	○	○	○	○	○	○	○	○	○	○	○	○	○	○	○
	大雨注意報	○	○	○	○	○	○	○	○	○	○	○	○	○	○	○	○	○	○	○
	雷注意報	○	○	○	○	○	○	○	○	○	○	○	○	○	○	○	○	○	○	○
	強風注意報	○	○	○	○	○	○	○	○	○	○	○	○	○	○	○	○	○	○	○
	波浪注意報	○	○	○	○	○	○	○	○	○	○	○	○	○	○	○	○	○	○	○
	高潮注意報	○	○	○	○	○	○	○	○	○	○	○	○	○	○	○	○	○	○	○
2021/8/9 16:21	暴風警報	○	○	○	○	○	○	○	○	○	○	○	○	○	○	○	○	○	○	○
	波浪警報	○	○	○	○	○	○	○	○	○	○	○	○	○	○	○	○	○	○	○
	大雨注意報	○	○	○	○	○	○	○	○	○	○	○	○	○	○	○	○	○	○	○
	雷注意報	○	○	○	○	○	○	○	○	○	○	○	○	○	○	○	○	○	○	○
	強風注意報	○	○	○	○	○	○	○	○	○	○	○	○	○	○	○	○	○	○	○
	波浪注意報	○	○	○	○	○	○	○	○	○	○	○	○	○	○	○	○	○	○	○
	高潮注意報	○	○	○	○	○	○	○	○	○	○	○	○	○	○	○	○	○	○	○
2021/8/9 16:47	大雨警報	○	○	○	○	○	○	○	○	○	○	○	○	○	○	○	○	○	○	○
	暴風警報	○	○	○	○	○	○	○	○	○	○	○	○	○	○	○	○	○	○	○
	波浪警報	○	○	○	○	○	○	○	○	○	○	○	○	○	○	○	○	○	○	○
	雷注意報	○	○	○	○	○	○	○	○	○	○	○	○	○	○	○	○	○	○	○
	強風注意報	○	○	○	○	○	○	○	○	○	○	○	○	○	○	○	○	○	○	○
	波浪注意報	○	○	○	○	○	○	○	○	○	○	○	○	○	○	○	○	○	○	○
	高潮注意報	○	○	○	○	○	○	○	○	○	○	○	○	○	○	○	○	○	○	○

●:発表 ◇:特別警報から警報 ▼:特別警報から注意報 ▼:警報から注意報 ○:継続 解:解除  
 浸:浸水害 土:土砂災害 土浸:土砂災害、浸水害 斜体字:発表 下線:特別警報から警報 警報から注意報

発表時刻	警報・注意報	金沢市	かほく市	津幡町	内灘町	小松市	加賀市	白山市	能美市	川北町	野々市市	輪島市	珠洲市	穴水町	能登町	七尾市	羽咋市	志賀町	宝達志水町	中能登町	
2021/8/9 18:02	大雨警報							土													
	暴風警報	○	○		○	○	○	○	○			○	○	○	○	○	○	○	○	○	
	波浪警報	○	○		○	○	○	○	○			○	○	○	○	○	○	○	○	○	
	雷注意報	○	○	○						○	○										○
	強風注意報			○						○	○										○
	波浪注意報														○	○					
	洪水注意報							●							○	○					
高潮注意報	○	○		○			○	○				○		○	○	○	○	○	○		
2021/8/9 20:23	大雨警報							土													
	暴風警報	○	○		○	○	○	○	○			○	○	○	○	○	○	○	○	○	
	波浪警報	○	○		○	○	○	○	○			○	○	○	○	○	○	○	○	○	
	大雨注意報	●			●	●	●		●	●	●			●	●	●			●		
	雷注意報	○	○	○								○						○	○	○	○
	強風注意報			○						○	○										○
	波浪注意報														○	○					
洪水注意報	●				●			○	●	●											
高潮注意報	○	○		○			○	○				○		○	○	○	○	○	○		
2021/8/9 22:08	大雨警報							土													
	暴風警報	○	○		○	○	○	○	○			○	○	○	○	○	○	○	○	○	
	波浪警報	○	○		○	○	○	○	○			○	○	○	○	○	○	○	○	○	
	大雨注意報	○										●	●					●	●	○	●
	雷注意報	○	○	○								○	○					○	○	○	○
	強風注意報			○						○	○										○
	波浪注意報														○	○					
洪水注意報							●		○	○					●	●					
高潮注意報	○	○		○			○	○				○		○	○	○	○	○	○		
2021/8/9 22:33	大雨警報							土	土												
	暴風警報	○	○		○	○	○	○	○			○	○	○	○	○	○	○	○	○	
	波浪警報	○	○		○	○	○	○	○			○	○	○	○	○	○	○	○	○	
	大雨注意報	○																			○
	雷注意報	○	○	○								○	○								○
	強風注意報			○						○	○										○
	波浪注意報														○	○					
洪水注意報	○			●																	
高潮注意報	○	○		○			○	○				○		○	○	○	○	○	○		
2021/8/9 23:20	大雨警報							土	土												
	波浪警報	○	○		○	○	○	○	○			○	○	○	○	○	○	○	○	○	
	大雨注意報	○																			○
	雷注意報	○	○	○								○	○								○
	強風注意報	▼	▼	○	▼	▼	▼	▼	▼			▼	▼	▼	▼	▼	▼	▼	▼	▼	○
	波浪注意報																				
	洪水注意報	○																			●
高潮注意報	○	○		○			○	○				○		○	○	○	○	○	○		
2021/8/10 0:26	大雨警報	土浸						土	土												
	波浪警報	○	○		○	○	○	○	○			○	○	○	○	○	○	○	○	○	
	大雨注意報		●	●																	○
	雷注意報	○	○	○								○	○								○
	強風注意報	○	○	○								○	○								○
	波浪注意報														○	○					
	洪水注意報	○		●																	○
高潮注意報	○	○		○			○	○				○		○	○	○	○	○	○		
2021/8/10 2:16	大雨警報	土浸						土	土	土	土										
	洪水警報	●																			
	波浪警報	○	○		○	○	○	○	○			○	○	○	○	○	○	○	○	○	
	大雨注意報		○									○	○								○
	雷注意報	○	○	○								○	○								○
	強風注意報	○	○	○								○	○								○
	波浪注意報														○	○					
洪水注意報			○								●									○	
高潮注意報	○	○		○			○	○				○		○	○	○	○	○	○		
2021/8/10 5:32	大雨警報	土						土	土	土	土										
	洪水警報	○																			
	波浪警報	○	○		○	○	○	○	○			○	○	○	○	○	○	○	○	○	
	大雨注意報		解	○	解							解	解	○	○	解	解	解	○	○	解
	雷注意報	○	○	○								○	○								○
	強風注意報	○	○	○								○	○								○
	波浪注意報														○	○					
洪水注意報			解												解	解				解	
高潮注意報	○	○		○			○	○				○		○	○	○	○	○	○		
2021/8/10 10:31	大雨警報	土						土	土	土	土										
	波浪警報	○	○		○	○	○	○	○			○	○	○	○	○	○	○	○	○	
	大雨注意報			○								○	○								○
	雷注意報	○	○	○								○	○								○
	強風注意報	解	解	解	解	解	解	解	解	解	解	解	解	解	解	解	解	解	解	解	解
	波浪注意報														○	○					
	洪水注意報	▼																			
高潮注意報	○	○		○			○	○				○		○	○	○	○	○	○		

●:発表 ◇:特別警報から警報 ▼:特別警報から注意報 ▼:警報から注意報 ○:継続 解:解除

浸:浸水害 土:土砂災害 土浸:土砂災害、浸水害 斜体字:発表 下線:特別警報から警報 警報から注意報

発表時刻	警報・注意報	金沢市	かほく市	津幡町	内灘町	小松市	加賀市	白山市	能美市	川北町	野々市市	輪島市	珠洲市	穴水町	能登町	七尾市	羽咋市	志賀町	宝達志水町	中能登町
2021/8/10 14:43	大雨警報	土				土	土	土	土											
	大雨注意報			○						○	○			○	○					○
	雷注意報	○	○	○	○	○	○	○	○	○	○	○	○	○	○	○	○	○	○	○
	波浪注意報	▼	▼	▼	▼	▼	▼	▼	▼			▼	▼	○	○	○	○	▼	▼	▼
	洪水注意報	解			解	解	解	解	解	解	解									
2021/8/10 16:36	大雨警報	土				土	土	土	土											
	大雨注意報			○						○	○			○	○					○
	雷注意報	○	○	○	○	○	○	○	○	○	○	○	○	○	○	○	○	○	○	○
	波浪注意報	○	○		○	○	○	○	○			○	○	○	○	○	○	○	○	○
	高潮注意報	○	○	○	○	○	○	○	○			解		○	○	○	○	○	解	
2021/8/10 20:04	大雨警報	土				土	土	土	土											
	大雨注意報			○						○	○			○	○					○
	雷注意報	○	○	○	○	○	○	○	○	○	○	○	○	○	○	○	○	○	○	○
	波浪注意報	○	○		○	○	○	○	○			○	○	○	○	○	○	○	○	○
	高潮注意報	○	○	○	○	○	○	○	○					○	○	○	○	○	○	○
2021/8/10 22:17	大雨警報	土				土	土	土	土											
	大雨注意報			○						○	○			解	○					○
	雷注意報	○	○	○	○	○	○	○	○	○	○	○	○	○	○	○	○	○	○	○
	波浪注意報	○	○		○	○	○	○	○					○	○	○	○	○	○	○
	高潮注意報	○	○	○	○	○	○	○	○					○	○	○	○	○	○	○
2021/8/11 4:13	大雨注意報	▼		解		▼	▼	▼	▼	解	解	解	解	解	解	解	解	解	解	解
	雷注意報	解	解	解	解	解	解	解	解	解	解	解	解	解	解	解	解	解	解	解
	波浪注意報	解	解	解	解	解	解	解	解	解	解	○	○	○	○	○	○	○	○	○
	高潮注意報	○	○	○	○	○	○	○	○					○	○	○	○	○	○	○
	大雨注意報	解			解	解	○	解				解	解	○	○	○	○			
2021/8/11 7:27	波浪注意報											解	解	○	○	○	○			
	高潮注意報	○	○	○	○	○	○	○	○					○	○	○	○	○	○	○
	大雨注意報							解												
	波浪注意報													○	○	○	○			
	高潮注意報	○	○	○	○	○	○	○	○					○	○	○	○	○	○	○
2021/8/11 13:53	大雨注意報							解												
	波浪注意報													○	○	○	○			
	高潮注意報	○	○	○	○	○	○	○	○					○	○	○	○	○	○	○
	波浪注意報													○	○	○	○			
	高潮注意報	○	○	○	○	○	○	○	○					○	○	○	○	○	○	○
2021/8/11 18:31	波浪注意報													○	○	○	○			
	高潮注意報	解	解		解			解						解	解	解	解			
	大雨注意報																			
	波浪注意報																			
	高潮注意報	解	解		解			解						解	解	解	解			
2021/8/11 20:37	波浪注意報													解	解	解				
2021/8/12 4:50	雷注意報	●	●	●	●	●	●	●	●	●	●	●	●	●	●	●	●	●	●	●
2021/8/12 6:21	大雨注意報	●	●	●	●	●	●	●	●	●	●	●	●	●	●	●	●	●	●	●
	雷注意報	○	○	○	○	○	○	○	○	○	○	○	○	○	○	○	○	○	○	○
	洪水注意報		●	●	●			●						●	●	●	●			
	高潮注意報	●	●	●	●			●						●	●	●	●			
	大雨注意報	○	○	●	○															●
2021/8/12 6:37	雷注意報	○	○	○	○	○	○	○	○	○	○	○	○	○	○	○	○	○	○	○
	洪水注意報	○	○	○	○	○	○	○	○	○	○	○	○	○	○	○	○	○	○	○
	高潮注意報	○	○	○	○	○	○	○	○					○	○	○	○	○	○	○
	大雨警報		土	土	土															土
	大雨注意報	○																		
2021/8/12 7:02	雷注意報	○	○	○	○	○	○	○	○	○	○	○	○	○	○	○	○	○	○	○
	洪水注意報	○	○	○	○	○	○	○	○					○	○	○	○	○	○	○
	高潮注意報	○	○	○	○	○	○	○	○					○	○	○	○	○	○	○
	大雨警報		土	土	土															土
	大雨注意報	○																		
2021/8/12 8:21	雷注意報	○	○	○	○	○	○	○	○	○	○	○	○	○	○	○	○	○	○	○
	洪水注意報	○	○	○	○	○	○	○	○					○	○	○	○	○	○	○
	高潮注意報	○	○	○	○	○	○	○	○					○	○	○	○	○	○	○
	大雨警報		土	土	土															土
	大雨注意報	○																		
2021/8/12 10:47	雷注意報	○	○	○	○	○	○	○	○	○	○	○	○	○	○	○	○	○	○	○
	洪水注意報	○	○	○	○	○	○	○	○					○	○	○	○	○	○	○
	高潮注意報	○	○	○	○	○	○	○	○					○	○	○	○	○	○	○
	大雨注意報	○	○	○	○	○	○	○	○					○	○	○	○	○	○	○
	雷注意報	○	○	○	○	○	○	○	○					○	○	○	○	○	○	○
2021/8/12 13:35	洪水注意報	○	○	○	○	○	○	○	○					○	○	○	○	○	○	○
	高潮注意報	○	○	○	○	○	○	○	○					○	○	○	○	○	○	○
	大雨注意報	○	○	○	○	○	○	○	○					○	○	○	○	○	○	○
	雷注意報	○	○	○	○	○	○	○	○					○	○	○	○	○	○	○
	高潮注意報	○	○	○	○	○	○	○	○					○	○	○	○	○	○	○
2021/8/12 16:20	大雨注意報							●												○
	雷注意報	○	○	○	○	○	○	○	○	○	○	○	○	○	○	○	○	○	○	○
	高潮注意報	○	○	○	○	○	○	○	○					○	○	○	○	○	○	○
	大雨警報		土	土	土															土
	大雨注意報	○																		
2021/8/12 17:44	雷注意報	○	○	○	○	○	○	○	○	○	○	○	○	○	○	○	○	○	○	○
	高潮注意報	解	解	解	解	解	解	解	解					解	解	解	解	解	解	○
	大雨警報		土	土	土															土
	大雨注意報	○				●	●	○	●						●	●	●			○
	雷注意報	○	○	○	○	○	○	○	○	○	○	○	○	○	○	○	○	○	○	○
2021/8/12 19:09	洪水注意報	○	○	○	○	○	○	○	○					○	○	○	○	○	○	○

●:発表 ◇:特別警報から警報 ▼:特別警報から注意報 ▲:警報から注意報 ○:継続 解:解除  
 浸:浸水害 土:土砂災害 土浸:土砂災害、浸水害 斜体字:発表 下線:特別警報から警報 警報から注意報

発表時刻	警報 注意報	金 沢 市	か ほ く 市	津 幡 町	内 灘 町	小 松 市	加 賀 市	白 山 市	能 美 市	川 北 町	野 々 市 市	輪 島 市	珠 洲 市	穴 水 町	能 登 町	七 尾 市	羽 咋 市	志 賀 町	宝 達 志 水 町	中 能 登 町	
2021/8/12 20:17	大雨警報		土	土	土														土		
	大雨注意報	○				○		○	○	○					○	○	○			○	
	雷注意報	○	○	○	○	○		○	○	○					○	○	○			○	○
洪水注意報	●	●	●	○																	
2021/8/12 21:07	大雨警報		土	土	土															土	
	大雨注意報	○				○		○	○	○						○	○	○			●
	雷注意報	○	○	○	○	○		○	○	○					○	○	○			○	○
洪水注意報	○	○	○	○															●		
2021/8/12 22:05	大雨警報		土	土	土											土	土	土	土	土	
	大雨注意報	○				○		○	○	○					○						○
	雷注意報	○	○	○	○	○		○	○	○					○	○	○	○	○	○	○
洪水注意報	○	○	○	○												●	●	●	○		
2021/8/12 23:29	大雨警報		土浸	土	土											土	土	土	土浸		
	大雨注意報	○	●			○		○	○	○					○				●		
	雷注意報	○	○	○	○	○		○	○	○					○	○	○	○	○	○	
洪水注意報	○	○	○	○															○	○	
2021/8/13 1:53	大雨警報		土浸	土	土										土	土	土浸	土	土浸	土浸	
	大雨注意報	○	○			○		○	○	○		●	●	●					○	○	
	雷注意報	○	○	○	○	○		○	○	○					○	○	○	○	○	○	
洪水注意報	○	○	○	○															○	○	
2021/8/13 3:20	大雨警報		土浸	土	土										土	土	土浸	土浸	土浸	土浸	
	大雨注意報	○	○			○		○	○	○											
	雷注意報	○	○	○	○	○		○	○	○					○	○	○	○	○	○	
洪水注意報	○	○	○	○															○	○	
2021/8/13 4:04	大雨警報		土浸	土	土										土	土	土浸	土浸	土浸	土浸	
	大雨注意報	○	○			○		○	○	○											
	雷注意報	○	○	○	○	○		○	○	○					○	○	○	○	○	○	
洪水注意報	○	○	○	○															○	○	
2021/8/13 8:01	大雨警報	土	土	土	土	土	土	土	土			土			土	土	土	土	土	土	
	大雨注意報	○				○		○	○	○					○	○	○	○	○	○	
	雷注意報	○	○	○	○	○		○	○	○					○	○	○	○	○	○	
洪水注意報	○	▼	○	○										○	○	○	○	○	○		
2021/8/13 12:33	大雨警報	土	土	土	土	土	土	土	土			土			土	土	土	土	土	土	
	大雨注意報	○				○		○	○	○					○	○	○	○	○	○	
	雷注意報	○	○	○	○	○		○	○	○					○	○	○	○	○	○	
洪水注意報	○	○	○	○	●	●	●	●	●										○	○	
2021/8/13 16:03	大雨警報	土	土	土	土	土	土	土	土			土			土	土	土	土	土	土	
	大雨注意報	○				○		○	○	○					○	○	○	○	○	○	
	雷注意報	○	○	○	○	○		○	○	○					○	○	○	○	○	○	
洪水注意報	○	○	○	○																	
2021/8/13 23:34	大雨警報	土	土	土	土	土	土	土	土						土	土	土	土	土	土	
	大雨注意報	○				○		○	○	○		▼	○	○				▼	○	○	
	雷注意報	○	○	○	○	○		○	○	○					○	○	○	○	○	○	
洪水注意報	○	○	○	○															○		
2021/8/14 10:23	大雨警報	土	土	土	土	土	土	土	土						土	土	土	土	土	土	
	大雨注意報	○				○		○	○	○											
	雷注意報	○	○	○	○	○		○	○	○					○	○	○	○	○	○	
洪水注意報	○	○	○	○	○		○	○	○										○		
2021/8/14 20:12	大雨警報	土	土	土	土	土	土	土	土						土	土	土	土	土	土	
	大雨注意報	○				○		○	○	○											
	雷注意報	○	○	○	○	○		○	○	○					○	○	○	○	○	○	
洪水注意報	○	○	○	○																	
2021/8/15 4:21	大雨警報	土	土	土	土	土	土	土	土										土	土	
	大雨注意報	○			▼			○	○	○		解	解	解	▼	▼	▼	解		▼	
	雷注意報	○	○	○	○	○		○	○	○		○	○	○	○	○	○	○	○	○	
洪水注意報	○	○	○	○	○		○	○	○		○	○	○	○	○	○	○	○	○		
2021/8/15 10:28	大雨注意報	▼	▼	▼	解	▼	▼	▼	▼	解	○				解	解	解	解	▼	解	
	雷注意報	解	解	解	解	解	解	解	解	解	解	解	解	解	解	解	解	解	解	解	
	洪水注意報	解	解	解	解	解	解	解	解	解	解	解	解	解	解	解	解	解	解	解	
2021/8/15 16:18	大雨注意報	解	解	○		○	○	○											○		
2021/8/15 23:38	大雨注意報			解		解	解	解											解		
2021/8/16 21:11	雷注意報	●	●	●	●	●	●	●	●	●	●	●	●	●	●	●	●	●	●	●	
2021/8/17 4:24	大雨注意報	○	○	○	○	○	○	○	○	○	○	○	○	○	○	○	○	○	○	○	
	雷注意報	○	○	○	○	○	○	○	○	○	○	○	○	○	○	○	○	○	○	○	
2021/8/17 5:33	大雨注意報	○	○	○	○	○	○	○	○	○	○	○	○	○	○	○	○	○	○	○	
	雷注意報	○	○	○	○	○	○	○	○	○	○	○	○	○	○	○	○	○	○	○	
2021/8/17 7:41	大雨警報														土						
	大雨注意報	○				○		○	○	○											
	雷注意報	○	○	○	○	○		○	○	○					○	○	○	○	○	○	
洪水注意報	○	○	○	○												●	●	●	○	○	

●:発表 ◇:特別警報から警報 ▼:特別警報から注意報 ▼:警報から注意報 ○:継続 解:解除  
 浸:浸水害 土:土砂災害 土浸:土砂災害、浸水害 斜体字:発表 下線:特別警報から警報 警報から注意報

発表時刻	警報 注意報	金沢市	かほく市	津幡町	内灘町	小松市	加賀市	白山市	能美市	川北町	野々市市	輪島市	珠洲市	穴水町	能登町	七尾市	羽咋市	志賀町	宝達志水町	中能登町	
2021/8/17 9:42	大雨警報															土			土	土	
	大雨注意報		●	●										○	○		○	○	○	○	●
	雷注意報	○	○	○	○	○	○	○	○	○	○	○	○	○	○	○	○	○	○	○	○
	洪水注意報																				
2021/8/17 14:42	大雨警報																			土	
	大雨注意報		○	○										○	○	▼	○	○	○	○	▼
	雷注意報	○	○	○	○	○	○	○	○	○	○	○	○	○	○	○	○	○	○	○	○
	洪水注意報																				解
2021/8/17 16:05	大雨警報																			土	
	大雨注意報		○	○				●								○	○	○	○	○	○
	雷注意報	○	○	○	○	○	○	○	○	○	○	○	○	○	○	○	○	○	○	○	○
	強風注意報	●	●		●	●	●	●	●	●		●	●	●	●	●	●	●	●	●	●
	波浪注意報											●	●								
2021/8/17 16:55	大雨警報																			土	
	大雨注意報		○	○		●	●	○	●							○	○	○	○	○	○
	雷注意報	○	○	○	○	○	○	○	○	○	○	○	○	○	○	○	○	○	○	○	○
	強風注意報	○	○		○	○	○	○	○	○	○	○	○	○	○	○	○	○	○	○	○
	波浪注意報											○	○								
2021/8/17 17:34	大雨警報																			土	
	大雨注意報	●	○	○		○	○	○	○						○	○	○	○	○	○	○
	雷注意報	○	○	○	○	○	○	○	○	○	○	○	○	○	○	○	○	○	○	○	○
	強風注意報	○	○		○	○	○	○	○	○	○	○	○	○	○	○	○	○	○	○	○
	波浪注意報											○	○								
2021/8/17 21:47	大雨警報																			土	
	大雨注意報	解	○	○		○	○	○	○			●			○	○	○	○	○	○	○
	雷注意報	○	○	○	○	○	○	○	○	○	○	○	○	○	○	○	○	○	○	○	○
	強風注意報	○	○		○	○	○	○	○	○	○	○	○	○	○	○	○	○	○	○	○
	波浪注意報											○	○								
2021/8/18 4:19	大雨警報																			土	
	大雨注意報		○	○		○	○	○	○						○	○	○	○	○	○	○
	雷注意報	○	○	○	○	○	○	○	○	○	○	○	○	○	○	○	○	○	○	○	○
	強風注意報	○	○		○	○	○	○	○	○	○	○	○	○	○	○	○	○	○	○	○
	波浪注意報											○	○								
2021/8/18 10:19	大雨警報																			土	
	大雨注意報		○	○		○	○	○	○						○	○	○	○	○	○	○
	雷注意報	○	○	○	○	○	○	○	○	○	○	○	○	○	○	○	○	○	○	○	○
	強風注意報	解	解		解	解	解	解	解	解	解	解	解	解	解	解	解	解	解	解	解
2021/8/18 15:52	大雨注意報		解	解		解	解	▼	解					解	解	解	解	解	解	○	解
	雷注意報	○	○	○	○	○	○	○	○	○	○	○	○	○	○	○	○	○	○	○	○
2021/8/18 23:30	大雨注意報																			解	
	雷注意報	○	○	○	○	○	○	○	○	○	○	○	○	○	○	○	○	○	○	○	○
2021/8/19 10:15	大雨注意報																				
	雷注意報	○	○	○	○	○	○	○	○	○	○	○	○	○	○	○	○	○	○	○	○
2021/8/19 13:17	大雨注意報																				
	雷注意報	○	○	○	○	○	○	○	○	○	○	○	○	○	○	○	○	○	○	○	○
2021/8/19 16:28	大雨注意報																				
	雷注意報	解	解	解	解	解	解	解	解	解	解	解	解	解	解	解	解	解	解	解	解
2021/8/19 20:18	大雨注意報																				
	雷注意報	○	○	○	○	○	○	○	○	○	○	○	○	○	○	○	○	○	○	○	○
2021/8/20 6:13	大雨注意報	●	●	●	●	●	●	●	●	●	●	●	●	●	●	●	●	●	●	●	●
	雷注意報	○	○	○	○	○	○	○	○	○	○	○	○	○	○	○	○	○	○	○	○
2021/8/21 10:18	大雨注意報																				
	雷注意報	○	○	○	○	○	○	○	○	○	○	○	○	○	○	○	○	○	○	○	○
2021/8/21 19:50	大雨注意報																				
	雷注意報	解	解	解	解	解	解	解	解	解	解	解	解	解	解	解	解	解	解	解	解
2021/8/22 4:15	大雨注意報	●	●	●	●	●	●	●	●	●	●	●	●	●	●	●	●	●	●	●	●
	雷注意報	○	○	○	○	○	○	○	○	○	○	○	○	○	○	○	○	○	○	○	○
2021/8/22 6:47	高潮注意報	●	●		●			●						●	●	●	●				
	雷注意報	○	○	○	○	○	○	○	○	○	○	○	○	○	○	○	○	○	○	○	○
2021/8/22 16:17	高潮注意報	解	解		解			解						解	解	解	解				
	大雨注意報																				
2021/8/23 1:02	大雨注意報																				
	雷注意報	○	○	○	○	○	○	○	○	○	○	○	○	○	○	○	○	○	○	○	○
2021/8/23 1:55	洪水注意報																				
	大雨注意報																				
2021/8/23 5:40	大雨注意報																				
	雷注意報	○	○	○	○	○	○	○	○	○	○	○	○	○	○	○	○	○	○	○	○
2021/8/23 7:52	洪水注意報																				
	雷注意報	解	解	解	解	解	解	解	解	解	解	解	解	解	解	解	解	解	解	解	解
2021/8/23 16:12	高潮注意報	●	●		●			●													
	高潮注意報	解	解		解			解													

●:発表 ◇:特別警報から警報 ▽:特別警報から注意報 ▼:警報から注意報 ○:継続 解:解除  
 浸:浸水害 土:土砂災害 土浸:土砂災害、浸水害 斜体字:発表 下線:特別警報から警報 警報から注意報

発表時刻	警報 注意報	金 沢 市	か ほ く 市	津 幡 町	内 灘 町	小 松 市	加 賀 市	白 山 市	能 美 市	川 北 町	野 々 市 市	輪 島 市	珠 洲 市	穴 水 町	能 登 町	七 尾 市	羽 咋 市	志 賀 町	宝 達 志 水 町	中 能 登 町
2021/8/24 6:13	高潮注意報	●	●		●			●						●	●	●	●			
2021/8/24 16:28	雷注意報	●	●	●	●	●	●	●	●	●	●	●	●	●	●	●	●	●	●	●
	強風注意報											●	●	●	●					
	波浪注意報											●	●							
2021/8/24 19:08	高潮注意報	○	○		○			○						○	○	○	○	○	○	○
	雷注意報	○	○	○	○	○	○	○	○	○	○	○	○	○	○	○	○	○	○	○
	強風注意報											○	○	○	○					
2021/8/25 4:22	波浪注意報											○	○							
	高潮注意報	○	○		○			○						解	解	解	○			
	雷注意報	○	○	○	○	○	○	○	○	○	○	○	○	○	○	○	○	○	○	○
2021/8/25 10:13	強風注意報											解	解	解	解					
	波浪注意報											○	○							
	高潮注意報	○	○		○			○									○			
2021/8/25 16:06	雷注意報	○	○	○	○	○	○	○	○	○	○	○	○	○	○	○	○	○	○	○
	波浪注意報											解	解							
	高潮注意報	○	○		○			○									○			
2021/8/25 18:40	雷注意報	○	○	○	○	○	○	○	○	○	○	○	○	○	○	○	○	○	○	○
	高潮注意報	解	解		解			解									解			
2021/8/26 6:05	雷注意報	○	○	○	○	○	○	○	○	○	○	○	○	○	○	○	○	○	○	○
2021/8/26 19:17	雷注意報	解	解	解	解	解	解	解	解	解	解	解	解	解	解	解	解	解	解	解
2021/8/28 4:04	雷注意報	●	●	●	●	●	●	●	●	●	●	●	●	●	●	●	●	●	●	●
2021/8/28 15:50	雷注意報	解	解	解	解	解	解	解	解	解	解	解	解	解	解	解	解	解	解	解
2021/8/29 5:24	濃霧注意報	●	●	●	●	●	●	●	●	●	●	●	●	●	●	●	●	●	●	●
2021/8/29 10:20	濃霧注意報	解	解	解	解	解	解	解	解	解	解	解	解	解	解	解	解	解	解	解
2021/8/30 1:05	雷注意報	●	●	●	●	●	●	●	●	●	●	●	●	●	●	●	●	●	●	●
2021/8/30 3:34	大雨注意報											●	●	●	●	●	●	●	●	●
	雷注意報	○	○	○	○	○	○	○	○	○	○	○	○	○	○	○	○	○	○	○
2021/8/30 7:49	大雨注意報											解	解	解	○	○	○	○	○	○
	雷注意報	○	○	○	○	○	○	○	○	○	○	○	○	○	○	○	○	○	○	○
2021/8/30 8:26	大雨注意報		●														○	○	○	○
	雷注意報	○	○	○	○	○	○	○	○	○	○	○	○	○	○	○	○	○	○	○
2021/8/30 10:44	洪水注意報		●																	
	大雨注意報		解													解	解	解		
	雷注意報	○	○	○	○	○	○	○	○	○	○	○	○	○	○	○	○	○	○	○
2021/8/30 19:45	洪水注意報		解																	
	雷注意報	解	解	解	解	解	解	解	解	解	解	解	解	解	解	解	解	解	解	解



## 気象情報等発表状況

標 題	発表日時
雷と突風に関する石川県気象情報 第1号	8月05日 14時34分
雷と突風に関する石川県気象情報 第2号	8月05日 16時39分
雷と突風に関する石川県気象情報 第1号	8月07日 14時42分
雷と突風に関する石川県気象情報 第2号	8月07日 22時35分
令和3年 台風第9号に関する石川県気象情報 第1号	8月08日 12時58分
令和3年 台風第9号に関する石川県気象情報 第2号	8月08日 17時50分
令和3年 台風第9号に関する石川県気象情報 第3号	8月08日 18時30分
令和3年 台風第9号に関する石川県気象情報 第4号	8月09日 06時08分
令和3年 台風第9号に関する石川県気象情報 第5号	8月09日 06時44分
令和3年 台風第9号に関する石川県気象情報 第6号	8月09日 12時03分
暴風と高波及び大雨に関する石川県気象情報 第1号	8月09日 17時19分
暴風と高波及び大雨に関する石川県気象情報 第2号	8月09日 18時18分
大雨と高波及び雷に関する石川県気象情報 第3号	8月10日 06時51分
大雨と高波及び雷に関する石川県気象情報 第4号	8月10日 11時36分
大雨と高波及び雷に関する石川県気象情報 第5号	8月10日 17時09分
大雨と雷及び突風に関する石川県気象情報 第6号	8月10日 23時34分
大雨と雷及び突風に関する石川県気象情報 第7号	8月11日 05時32分
大雨に関する石川県気象情報 第1号	8月11日 16時39分
大雨に関する石川県気象情報 第2号	8月12日 05時52分
大雨に関する石川県気象情報 第3号	8月12日 07時47分
大雨に関する石川県気象情報 第4号	8月12日 11時33分
大雨に関する石川県気象情報 第5号	8月12日 16時42分
大雨に関する石川県気象情報 第6号	8月13日 00時13分
大雨に関する石川県気象情報 第7号	8月13日 05時50分
大雨に関する石川県気象情報 第8号	8月13日 16時37分
大雨に関する石川県気象情報 第9号	8月14日 05時40分
大雨に関する石川県気象情報 第10号	8月14日 17時28分
大雨に関する石川県気象情報 第11号	8月15日 05時53分
大雨に関する石川県気象情報 第12号	8月15日 11時21分
大雨に関する石川県気象情報 第13号	8月15日 16時46分
大雨に関する石川県気象情報 第1号	8月16日 16時39分
大雨に関する石川県気象情報 第2号	8月17日 05時20分
大雨と雷及び突風に関する石川県気象情報 第3号	8月17日 16時56分
大雨と雷及び突風に関する石川県気象情報 第4号	8月18日 05時38分
大雨と雷及び突風に関する石川県気象情報 第5号	8月18日 16時50分
大雨と雷及び突風に関する石川県気象情報 第6号	8月19日 05時25分
大雨と雷及び突風に関する石川県気象情報 第7号	8月19日 16時50分
大雨に関する石川県気象情報 第1号	8月22日11時20分
大雨に関する石川県気象情報 第2号	8月22日16時55分
大雨に関する石川県気象情報 第3号	8月23日06時00分
大雨に関する石川県気象情報 第1号	8月31日16時38分

標 題	対象地域	発表日時
石川県竜巻注意情報 第1号	石川県 加賀	8月05日 14時18分
石川県竜巻注意情報 第2号	石川県 加賀	8月05日 15時13分
石川県竜巻注意情報 第3号	石川県 加賀	8月05日 16時08分
石川県竜巻注意情報 第1号	石川県 能登	8月07日 14時03分
石川県竜巻注意情報 第2号	石川県 能登	8月07日 18時53分

標 題	警戒対象地域	警戒解除地域	発表日時
石川県土砂災害警戒情報 第1号	かほく市*、津幡町*、宝達志水町*		8月12日 23時30分
石川県土砂災害警戒情報 第2号	宝達志水町	かほく市、津幡町	8月13日 06時15分
石川県土砂災害警戒情報 第3号		宝達志水町	8月14日 08時30分

\* 印は新たに警戒対象となった市町

## 熱中症警戒アラートの対象となった日

8月の対象日 合計8日

8/2、8/3、8/4、8/5、8/6、8/7、8/8、8/9

# 資料の解説

## ○ 気象観測値（平均気温・降水量・日照時間）

合計・平均：日の値を合計・平均して求める。

平年値：1991～2020年（30年間）の累年平均値である。

階級区分：1991～2020年（30年間）の30個の値を小さい値から順に並べ、10個（33.3…%）ずつの3群に分けるように求めた境界値から、「低い（少ない）」、「平年並」、「高い（多い）」に区分して表す。また、低い（少ない）方または高い（多い）方から出現率10%の範囲を、それぞれ「かなり低い（少ない）」、「かなり高い（多い）」と表す。

平均気温（℃）：旬平均は日平均気温の期間平均値。日平均気温は1日の毎正時（1時～24時、日本標準時、以下同様）の気温（24回）の平均値。平年差は平年値との差（℃）。

日照時間（h）：旬合計は日の日照時間の期間合計値。日の日照時間は1日の毎正時の日照時間24回の合計値（日の日照時間）。0.1時間未満は「0.0」で表す。平年比は平年値に対する比（%）。2021年3月1日に地上気象観測地点以外のアメダス観測地点では（以下、アメダス）日照計による日照時間の観測を終了し、2021年3月2日から気象衛星観測のデータを用いた「推計気象分布（日照時間）」から得る推計値をアメダスの日照時間データとして提供している。このため、日照時間は2021年3月1日以前の観測値と2021年3月2日以降の推計値をそのまま比較することとはできない。ただし、平年値は推計値相当に補正したものをを用いている。

降水量（mm）：旬合計は日降水量の期間合計値。日降水量は1日の毎正時の降水量（24回）の合計値。0.5mm未満、無降水は「0.0」で表す。平年比は平年値に対する比（%）。正時の日照時間(降水量)は、前1時間の観測値を合計した日照時間(降水量)である。

（記号無し）：正常値

数字の右の「」：準正常値（観測値に欠測があるが許容する観測値数を満たす場合）

数字の右の「]」：資料不足値（観測値に欠測があり許容する観測値数を満たさない場合）

×：欠測（障害等のため値が得られない）

数字の下「\_」：極値（2つ以上ある場合は最新起日の値を表示する）

注1：許容する資料数とは、要素または現象により若干異なるが、全体数の80%を基準とする。

注2：日の合計値は24回（1時～24時）の観測値（前1時間の合計値）を合計して求める。

注3：日の平均値は24回（1時～24時）の観測値を平均して求める（平均風速を除く）。

## ○ 気象経過図

地域気象観測所・地域雨量観測所（アメダス）の毎日の平均気温・最高気温・最低気温・降水量・日照時間を図示しています。グラフに重ねてある破線は、平年値です。

## ○ 気象分布図

地域気象観測所・地域雨量観測所（アメダス）の月平均気温の値と平年差、月降水量の値と平年比、月間日照時間の値と平年比、月最深積雪の値と平年比を地図上に示しています。

### 【観測所】

観測所の配置及び観測種目、所在地等の情報は下記URLに掲載する「観測所一覧表」を参照してください。

観測所一覧表のURL：<https://www.data.jma.go.jp/kanazawa/shosai/kansoku.html>

## — 利用上の注意

この資料は速報値です。後日、内容の訂正・追加を行うことがあります。

© 金沢地方気象台 2021

本資料は、東京管区気象台ホームページの利用規約（下記URL）に準拠します。

<https://www.data.jma.go.jp/tokyo/shosai/gyoumu/copyright/copyright.html>

・この資料は、金沢地方気象台ホームページの気象概況にも掲載しています。

<https://www.data.jma.go.jp/kanazawa/shosai/siryou.html>

## 情報の閲覧・検索のご案内

石川県気象概況に掲載されていないデータや最新のデータについては、  
気象庁ホームページ (<https://www.jma.go.jp/jma/index.html>) や、  
金沢地方気象台ホームページ (<https://www.data.jma.go.jp/kanazawa/index.html>) の石川県版気象庁HP  
データリンク集をご覧ください。

### ☆石川県版気象庁HPデータリンク集からのデータ検索や取得

(<https://www.data.jma.go.jp/kanazawa/shosai/datalink.html>)

- ・ 警報・注意報、気象情報...石川県の現在発表されている情報が閲覧できます。
- ・ 過去の気象災害・地震災害...石川県で突風や大雨、台風等で災害があった場合の気象状況を取りまとめた気象速報を閲覧できます。
- ・ 天気予報、週間予報、2週間気温予報、1か月予報、早期天候情報、3か月予報...現在発表されている情報を閲覧できます。
- ・ 日々の天気図...過去の天気図を閲覧できます。
- ・ 台風経路図...過去の台風の経路の資料を検索できます。

### ☆気象庁HPからの観測データの検索や取得

#### ・ 過去の気象データ・ダウンロード

データはCSVファイルとしてダウンロードできますので、簡便に市販の表計算ソフトに取り込むことができます。

(<https://www.data.jma.go.jp/risk/obsdl/index.php>)

#### ・ 石川県内の過去の気象データ

アメダスを含む各観測所の平年値（年・月・旬毎）や観測史上1～10位の値等を閲覧できます。

([https://www.data.jma.go.jp/obd/stats/etrn/index.php?prec\\_no=56&block\\_no=&year=&month=&day=&view=](https://www.data.jma.go.jp/obd/stats/etrn/index.php?prec_no=56&block_no=&year=&month=&day=&view=))

#### ・ 天候の状況

低温・少雨・日照不足などの状況を、全国各地点の気温・降水量・日照時間の5日以上平均(合計)値やその平年差・平年比でも検索できます。

(<https://www.data.jma.go.jp/obd/stats/data/mdrr/tenkou/indexTenkouTem5dhi.html>)

#### ・ 気候リスク管理

2週目以降の気温の予測資料の検索や、1か月予報や早期天候情報に用いる気温予測データ（ガイダンス）をCSV形式で取得できます。

(<https://www.data.jma.go.jp/risk/>)

#### ・ 地球環境・気候

異常気象、最近の天候、地球温暖化に関するリンクがまとめられています。

(<https://www.data.jma.go.jp/cpdinfo/menu/index.html>)

#### ・ 石川県内の生物季節観測の情報

さくら、かえで、つばめ、あぶらぜみ等の開花や紅（黄）葉、初見、初鳴などの生物季節観測の情報が閲覧できます。

(<https://www.data.jma.go.jp/sakura/data/index.html>)

#### ・ 過去の災害をもたらした台風・大雨・地震・火山噴火等の自然現象のとりまとめ資料

暴風・豪雨・地震等の自然現象による災害が発生した場合に、災害を引き起こした現象や気象庁のとした措置等の概要を取り纏めた災害時自然現象報告書を閲覧できます。

([https://www.jma.go.jp/jma/kishou/known/saigai\\_link.html](https://www.jma.go.jp/jma/kishou/known/saigai_link.html))