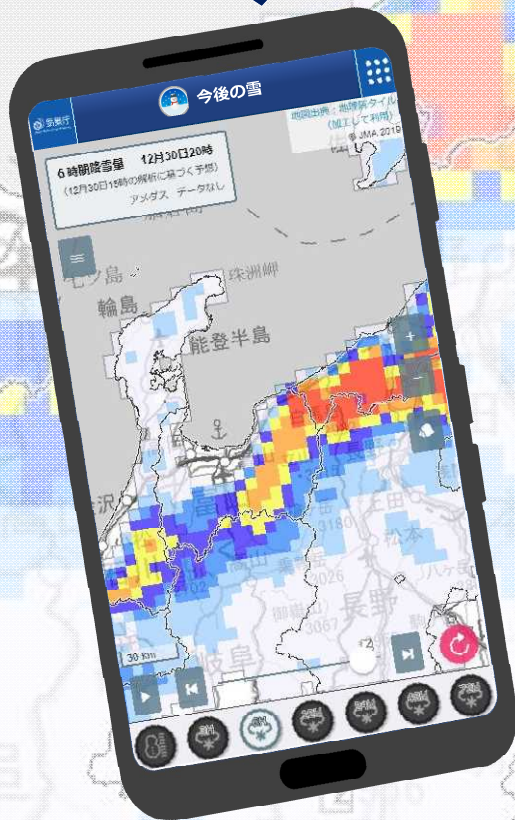



冬のお出かけ前に

今後の雪

6時間先までの
雪を予報します



遠くまでいくけど、
雪は大丈夫かなあ？



そうだ！
「今後の雪」
で確認しよう！



山のほうは雪が多く
なりそうだから、
海側から行こう！



地図出典：地理院タイル（加工して利用）

- ❑ 気象庁では令和3年11月10日から、6時間先までの積雪の深さと降雪量の分布を約5km四方の細かさで予報する「降雪短時間予報」の提供を開始します。
- ❑ 気象庁ホームページでは「現在の雪」ページを「今後の雪」へリニューアルします。
- ❑ 「今後の雪」では、これまで「現在の雪」で表示していた現在までの雪の状況に加えて、6時間先までの雪の予報を確認できるようになります。
- ❑ 1時間ごとに更新されますので、最新の情報をご確認ください。

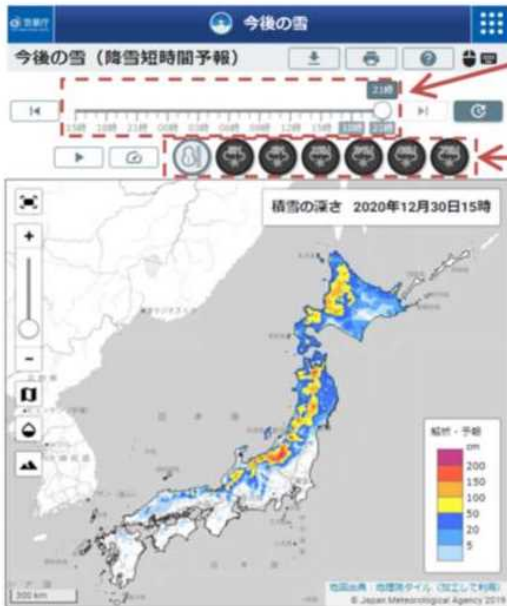


令和3年11月10日～
気象庁HPで
確認！

<https://www.jma.go.jp/bosai/snow/>

気象庁 今後の雪 検索

気象庁ホームページ「今後の雪」



過去24時間分の積雪の深さと降雪量に加えて6時間先までの予報を一体的に確認することが可能

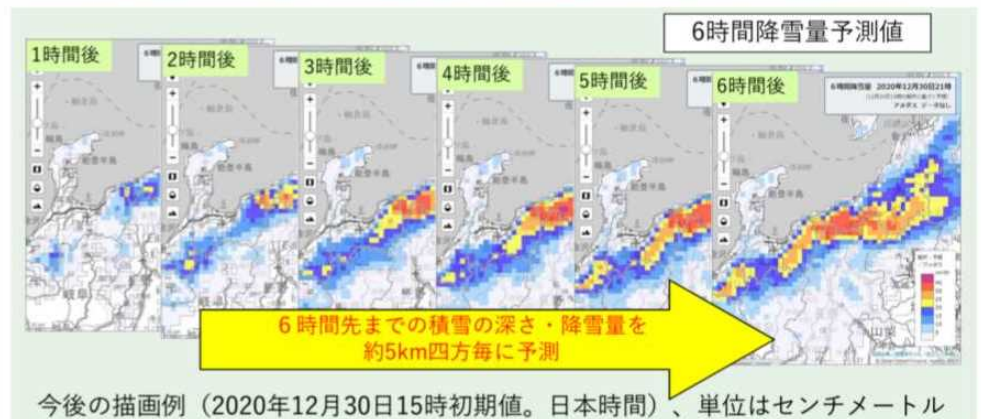
クリックして要素選択



URL (「現在の雪」から変更無し)
<https://www.jma.go.jp/bosai/snow/>



- ✓ 6時間先まで1時間毎の「積雪の深さ」と「降雪量」を約5km四方の格子で面的に予測し、提供します。
- ✓ 現在までの積雪の深さと降雪量の面的分布を提供する気象庁HPコンテンツ「現在の雪」に予報を加え「今後の雪」へリニューアル。
→24時間前～6時間先の面的な分布を一体的に確認可能に！



利用上の留意点

- ✓ 1時間ごとに更新されますので、最新の予報をご利用ください。
- ✓ 積雪の深さ及び降雪量について、雪の広がりには適切に予報できる一方で、その量は実際よりも少なめに予報する傾向があります。積雪の深さ・降雪量の分布の傾向を把握するための資料としてご利用ください。なお、今後も継続的に技術開発に取り組み、精度向上に努めて参ります。
- ✓ 大雪のおそれがある場合は、気象情報や警報・注意報等が発表されます。最新の気象情報等を併せてご利用ください。

