

平成30年6月28日から29日にかけての
大雨に関する石川県気象速報
(警報発表事例の解説)

目次

- 1 概況
- 2 気象の状況
- 3 特別警報・警報・注意報・防災気象情報の発表状況

平成30年7月2日
金沢地方気象台

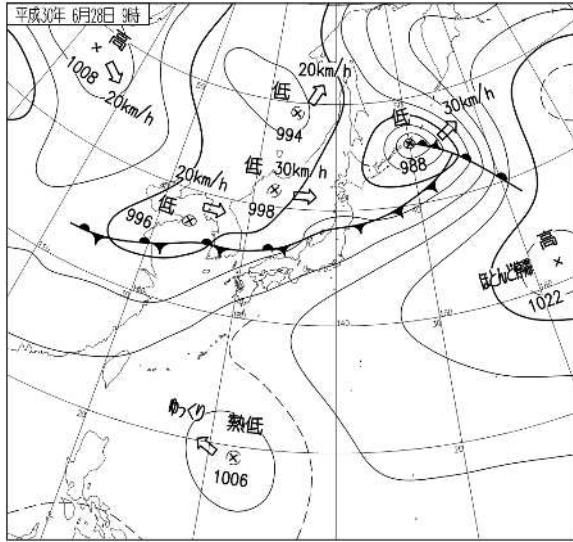
注：この資料は、速報として取り急ぎまとめたもので後日内容の一部訂正や追加をすることがあります。

なお、本資料は7月2日09時現在のものです。

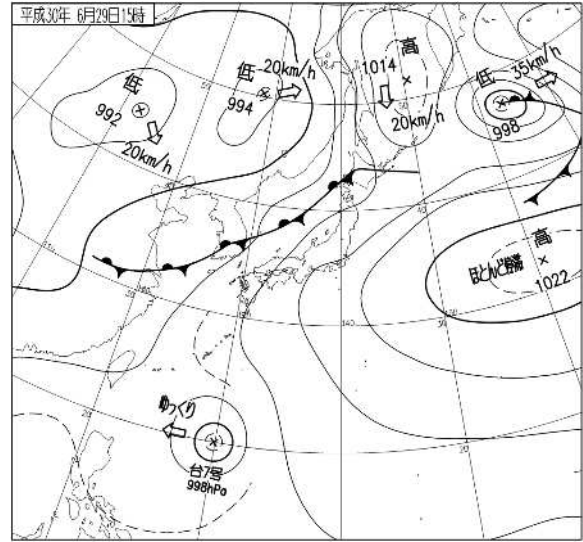
1 概況

(1) 気象概況

6月28日から29日にかけて梅雨前線が日本海に停滞し、南から湿った空気が流れ込んだため、大気の状態が非常に不安定となった。このため、石川県では、28日の朝から昼前までと29日の昼過ぎから夕方にかけて大雨となり、雷を伴い激しく降った所があった。特に、白山白峰では日最大1時間降水量30.5mm(28日09:26)の激しい雨を観測した。

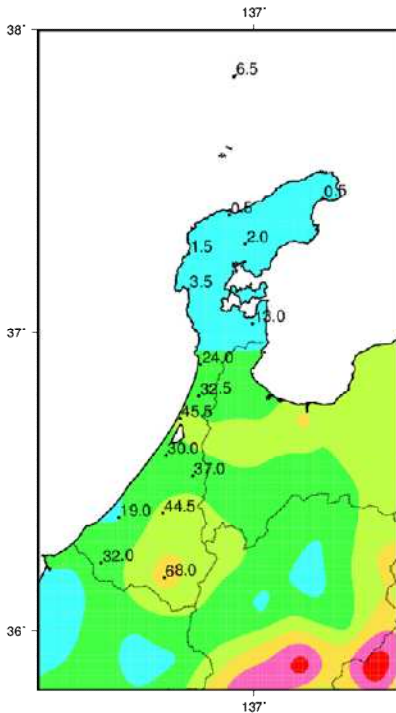


地上天気図(平成30年6月28日9時)

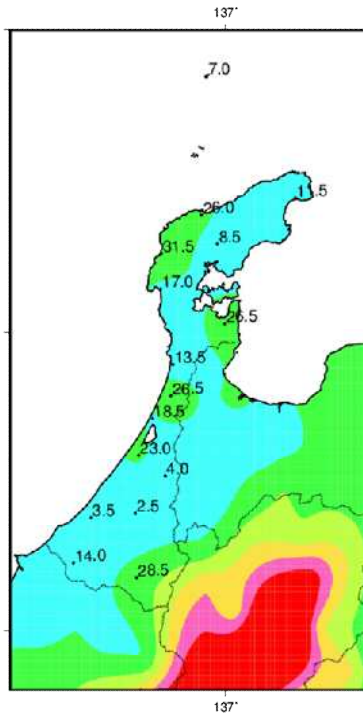


地上天気図(平成30年6月29日15時)

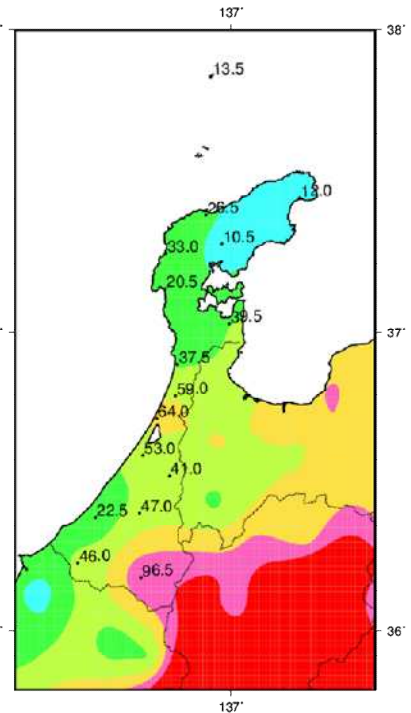
(2) 降水量



6月28日の日降水量(mm)



6月29日の日降水量(mm)

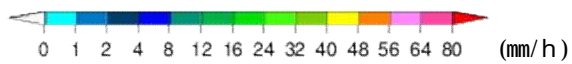
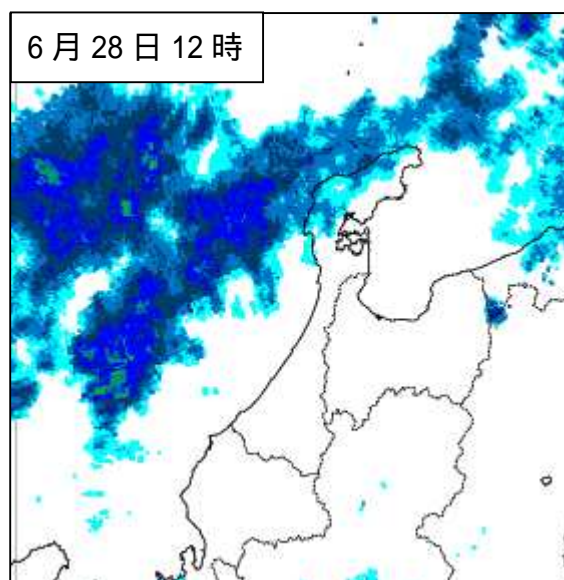
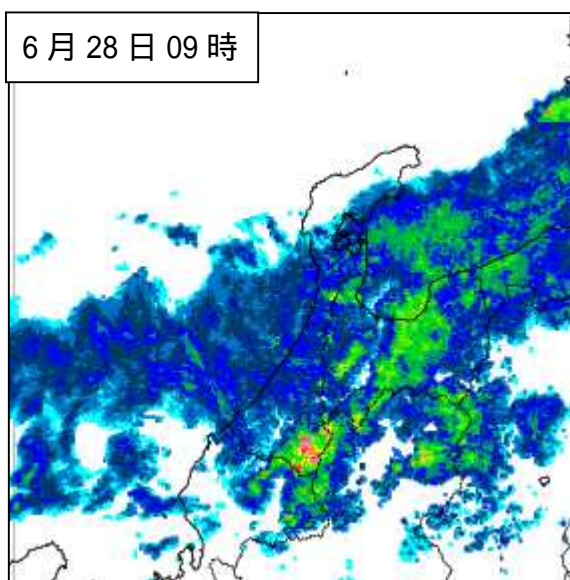
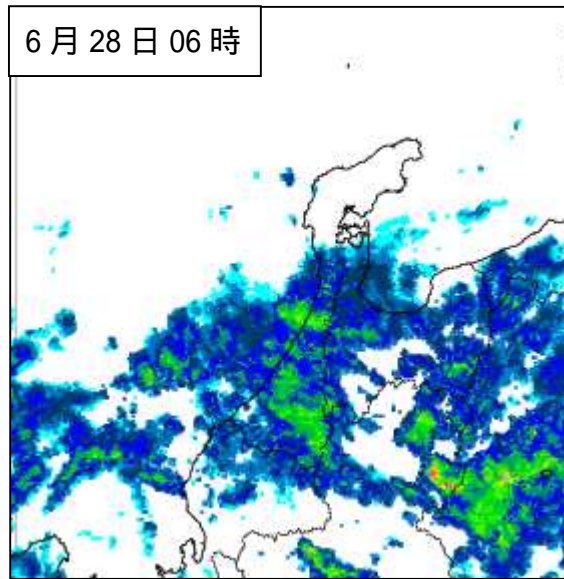
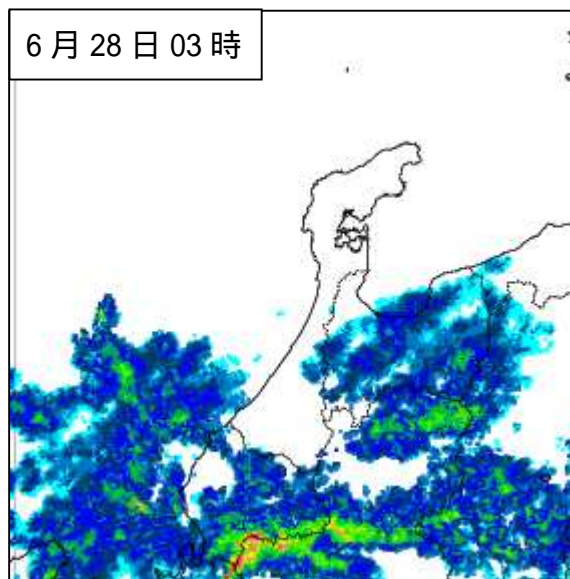


6月28日~29日までの積算降水量(mm)

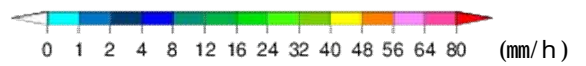
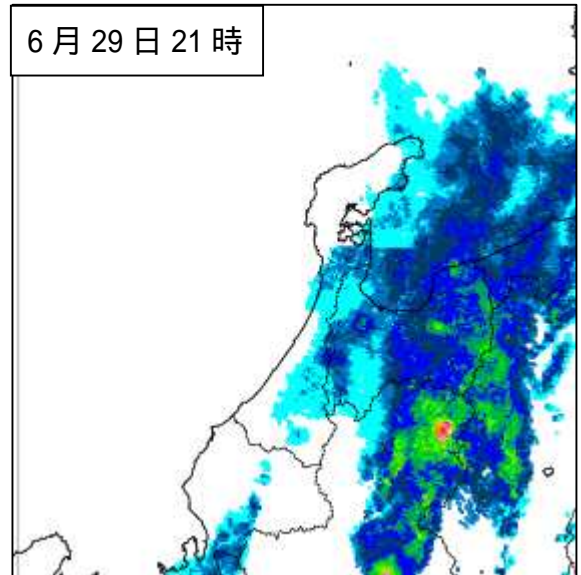
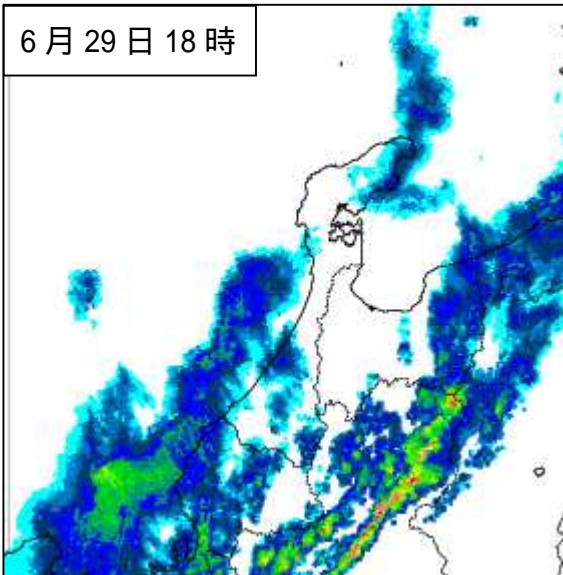
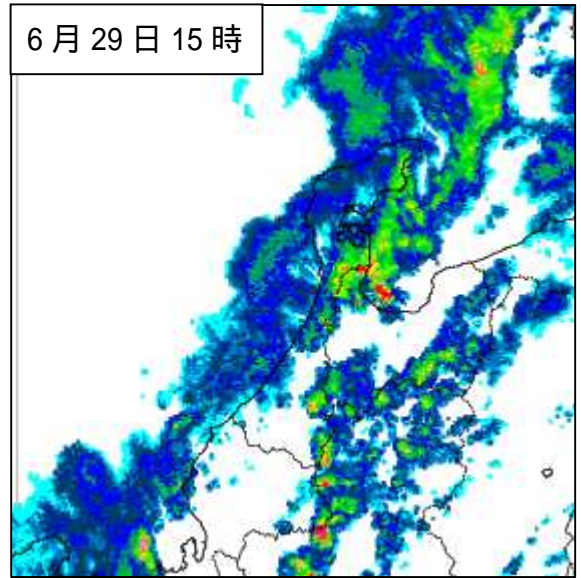
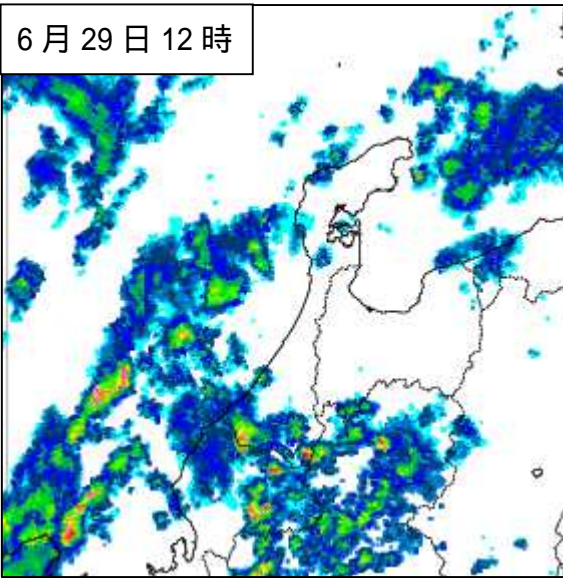
2 気象の状況

(1) 気象レーダー

(6月28日03時~12時)


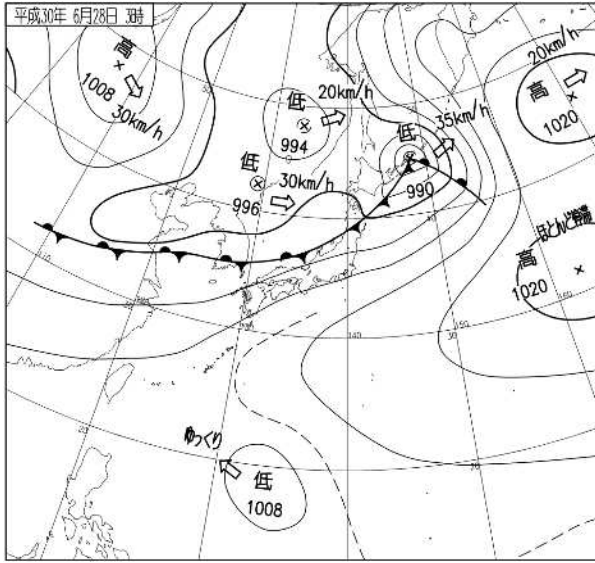


(6月29日12時~21時)


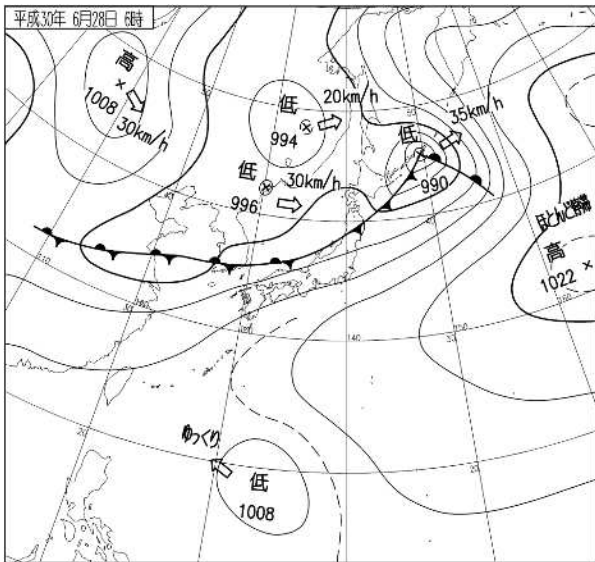


(2) 地上天気図、気象衛星赤外画像


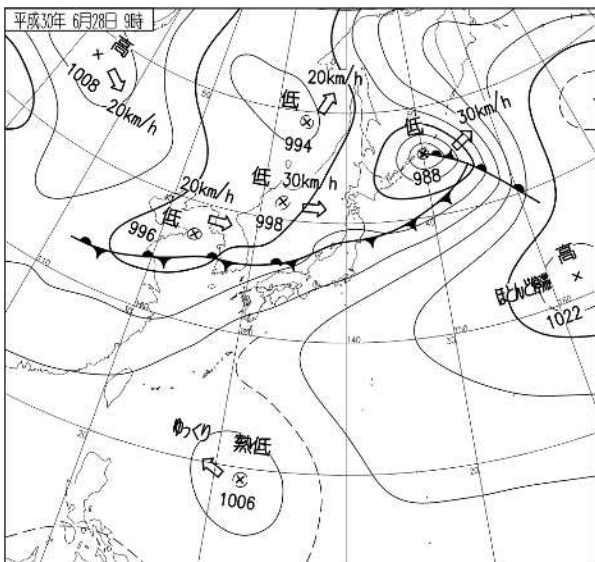
(6月28日 03時)




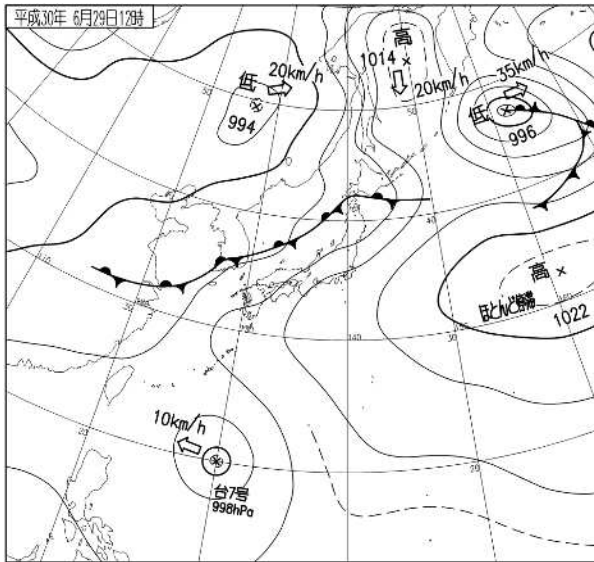
(6月28日 06時)




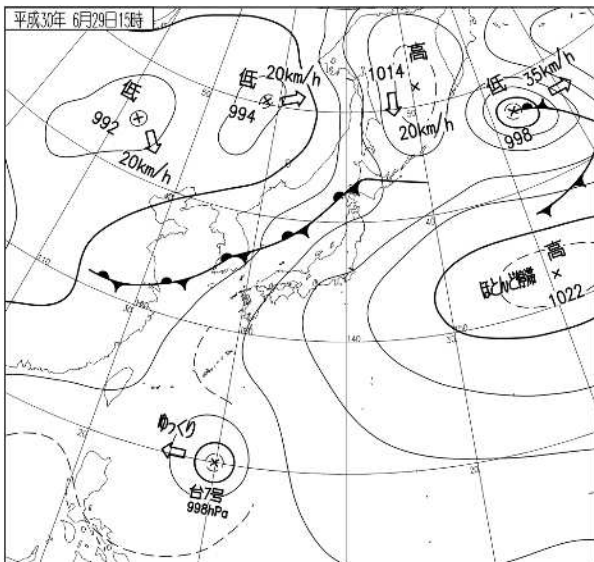
(6月28日 09時)




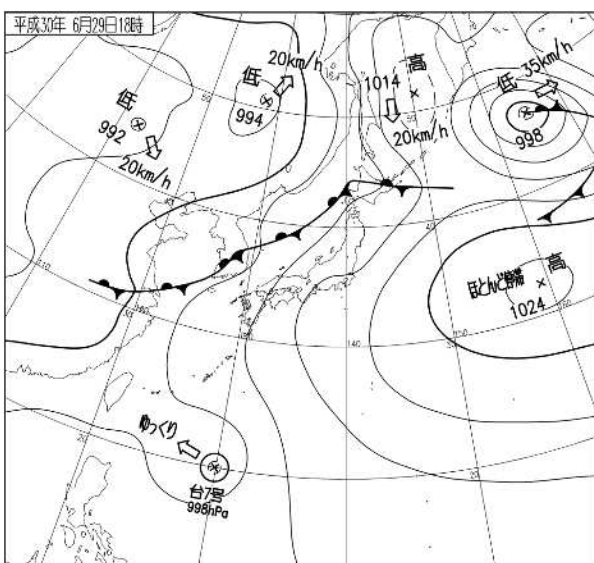
(6月29日12時)



(6月29日15時)



(6月29日18時)



(3) 地域気象観測(アメダス)最大1時間降水量

(平成30年6月28日~29日)

アメダス 地点名	28日		29日		期間最大		
	降水量 (mm)	時分	降水量 (mm)	時分	降水量 (mm)	日	時分
珠洲	0.5	14:54	9.5	15:18	9.5	29日	15:18
輪島	0.5	14:52	11.5	14:48	11.5	29日	14:48
門前	0.5	13:33	15.0	14:37	15.0	29日	14:37
三井	1.0	10:54	6.0	15:06	6.0	29日	15:06
志賀	2.0	09:37	12.5	14:47	12.5	29日	14:47
七尾	7.5	09:15	18.5	15:21	18.5	29日	15:21
羽咋	12.0	08:40	9.0	15:14	12.0	28日	08:40
かほく	22.0	06:42	15.0	14:55	22.0	28日	06:42
宝達志水	13.5	06:53	21.5	15:02	21.5	29日	15:02
金沢	9.5	06:50	21.0	14:57	21.0	29日	14:57
医王山	13.0	07:28	2.5	15:13	13.0	28日	07:28
小松	6.0	07:36	2.0	15:06	6.0	28日	07:36
白山河内	19.5	08:47	1.0	17:01	19.5	28日	08:47
加賀菅谷	9.5	08:21	7.0	12:59	9.5	28日	08:21
白山白峰	30.5	09:26	8.0	17:15	30.5	28日	09:26
舳倉島	6.0	23:30	4.0	15:04	6.0	28日	23:30

(4) 地域気象観測(アメダス)積算降水量

(平成30年6月28日~29日)

単位(mm)

アメダス 地点名	28日	29日	合計
珠洲	0.5	11.5	12.0
輪島	0.5	26.0	26.5
門前	1.5	31.5	33.0
三井	2.0	8.5	10.5
志賀	3.5	17.0	20.5
七尾	13.0	26.5	39.5
羽咋	24.0	13.5	37.5
かほく	45.5	18.5	64.0
宝達志水	32.5	26.5	59.0
金沢	30.0	23.0	53.0
医王山	37.0	4.0	41.0
小松	19.0	3.5	22.5
白山河内	44.5	2.5	47.0
加賀菅谷	32.0	14.0	46.0
白山白峰	68.0	28.5	96.5
舳倉島	6.5	7.0	13.5

3 特別警報・警報・注意報・防災気象情報の発表状況

(1) 特別警報・警報・注意報の発表状況

(平成30年6月27日16時33分～30日21時07分)

：発表 ：特別警報から警報 ：特別警報から注意報 ：警報から注意報 ：継続 解：解除
 浸：浸水害 土：土砂災害 土浸：土砂災害、浸水害 斜体字：発表 下線：特別警報から警報

発表時刻	警報 注意報	金沢市	かほく市	津幡町	内灘町	小松市	加賀市	白山市	能美市	川北町	野々市市	輪島市	珠洲市	穴水町	能登町	七尾市	羽咋市	志賀町	宝達志水町	中能登町	
2018/6/27 16:33	大雨注意報																				
	雷注意報																				
	強風注意報																				
	波浪注意報																				
2018/6/27 21:08	大雨注意報																				
	雷注意報																				
	強風注意報	解	解	解	解	解	解	解	解	解	解	解	解	解	解	解	解	解	解		
2018/6/28 3:39	波浪注意報	解	解		解	解	解	解	解												
	大雨注意報																				
	雷注意報																				
2018/6/28 7:10	波浪注意報																				
	大雨警報								土												
	大雨注意報																				
2018/6/28 7:55	雷注意報																				
	洪水警報	浸							土												
	洪水注意報																				
	大雨注意報																				
2018/6/28 10:44	雷注意報																				
	洪水警報	解							土												
	洪水注意報	解									解										
	大雨注意報		解	解	解	解	解		解	解	解	解	解		解	解	解	解	解	解	
2018/6/28 13:46	雷注意報																				
	洪水注意報								解												
	大雨注意報																				
2018/6/28 16:32	雷注意報																				
	強風注意報																				
	大雨注意報																				
2018/6/28 20:13	雷注意報	解	解	解	解	解	解	解	解	解	解			解	解	解	解	解	解	解	
	強風注意報																				
	雷注意報												解	解							
2018/6/29 4:24	強風注意報																				
	乾燥注意報																				
	雷注意報																				
2018/6/29 7:47	強風注意報																				
	高潮注意報																				
	乾燥注意報																				
2018/6/29 9:56	大雨注意報																				
	雷注意報																				
	強風注意報																				
	高潮注意報																				
2018/6/29 11:33	乾燥注意報																				
	大雨注意報																				
	雷注意報																				
	強風注意報	解	解		解	解	解	解	解				解	解	解	解	解	解	解	解	
2018/6/29 14:13	高潮注意報																				
	乾燥注意報																				
	大雨注意報																				
	雷注意報																				
2018/6/29 15:05	高潮注意報																				
	雷注意報																				
	大雨警報	浸																			
2018/6/29 15:18	大雨注意報																				
	雷注意報																				
	洪水注意報																				
	高潮注意報																				
2018/6/29 15:40	大雨警報	浸																			
	大雨注意報																				
	雷注意報																				
	洪水注意報																				
	高潮注意報																				

:発表 :特別警報から警報 :特別警報から注意報 :警報から注意報 :継続 解:解除
 浸:浸水害 土:土砂災害 土浸:土砂災害、浸水害 **斜体字:発表 下線:特別警報から警報**

発表時刻	警報 注意報	金沢市	かほく市	津幡町	内灘町	小松市	加賀市	白山市	能美市	川北町	野々市市	輪島市	珠洲市	穴水町	能登町	七尾市	羽咋市	志賀町	宝達志水町	中能登町
2018/6/29 16:17	大雨警報	浸						土												
	大雨注意報																			
	雷注意報																			
	洪水注意報																			
	高潮注意報	解	解		解			解									解			
2018/6/29 17:17	大雨警報							土												
	大雨注意報		解		解						解					解	解	解		解
	雷注意報																			
	洪水注意報	解	解	解					解										解	解
2018/6/29 18:47	大雨警報							土												
	大雨注意報	解																		
	雷注意報																			
2018/6/29 21:51	大雨注意報											解								解
	雷注意報	解	解	解	解	解	解	解	解	解	解	解	解	解	解	解	解	解	解	解
2018/6/30 4:22	大雨注意報							解												
	雷注意報																			
2018/6/30 21:07	雷注意報	解	解	解	解	解	解	解	解	解	解	解	解	解	解	解	解	解	解	解

(2) 気象情報の発表状況

標 題	発表日時
雷と突風に関する石川県気象情報 第1号	6月26日 11時22分
雷と突風に関する石川県気象情報 第2号	6月26日 17時09分
雷と突風に関する石川県気象情報 第3号	6月27日 05時19分
雷と突風に関する石川県気象情報 第4号	6月27日 17時03分
雷と突風に関する石川県気象情報 第5号	6月28日 05時09分
大雨と雷及び突風に関する石川県気象情報 第6号	6月28日 08時07分
大雨と雷及び突風に関する石川県気象情報 第7号	6月28日 11時19分
大雨と雷及び突風に関する石川県気象情報 第8号	6月28日 17時00分
雷と突風に関する石川県気象情報 第1号	6月29日 14時41分
大雨と雷及び突風に関する石川県気象情報 第2号	6月29日 16時00分
大雨と雷及び突風に関する石川県気象情報 第3号	6月29日 20時38分

(3) 竜巻注意情報の発表状況

標 題	発表日時
石川県竜巻注意情報 第1号	6月29日 15時17分

本件のお問い合わせ先
 金沢地方気象台
 防 災 担 当
 TEL 076-260-1462