

平成30年台風第7号と前線等による 大雨に関する石川県気象速報

目次

- 1 気象概況等
- 2 気象の状況
- 3 気象官署と地域気象観測所の極値更新状況
- 4 特別警報・警報・注意報・気象情報等の発表状況
- 5 石川県の被害状況

平成30年7月10日

金沢地方気象台

注：この資料は、速報として取り急ぎまとめたもので後日内容の一部訂正や追加をすることがあります。

なお、本資料は7月9日09時現在のものです。

1 気象概況等

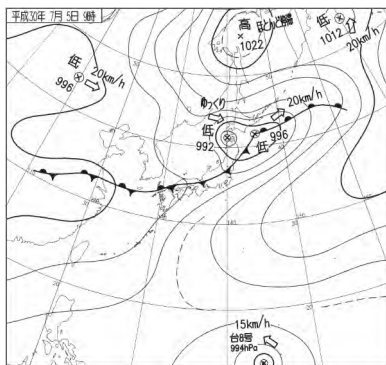
台風第7号は、7月3日に東シナ海を北上し、4日に日本海を北東に進み、15時には日本海中部で温帯低気圧に変わった。その後、梅雨前線が8日にかけて本州付近に停滞し、南から暖かく湿った空気が流れ込んだため、大気の状態が非常に不安定となり前線の活動が活発となった。

このため、石川県では4日夜から7日にかけて大雨となり、加賀南部では4日から8日の総降水量が300mmを超えた所があった。特に、日降水量として、5日に医王山では125.5mm、白山河内では249.5mmを観測し、7月としての日降水量の極値を更新した。また、1時間降水量として、加賀菅谷では6日16時54分までに43.5mm、舂倉島では7日04時28分までに41.5mm、白山河内では5日09時12分までに34.5mmの激しい雨を観測した。

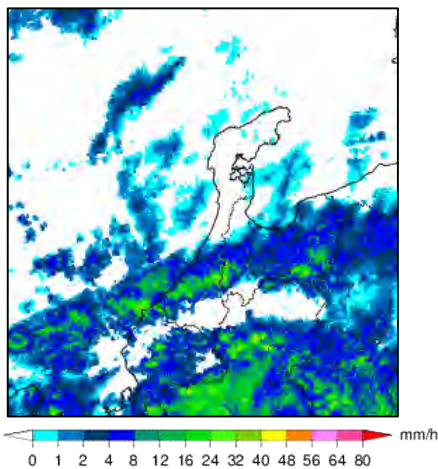
気象台では、JETT（気象庁防災対応支援チーム）を石川県に派遣し気象解説を実施した。また、気象台から関係市町へ、ホットラインによる気象の見通し等の解説や気象支援資料の提供により、自治体の防災活動を支援した。

JETTは、大規模な自然災害等の際に地方公共団体等へ支援を行う国土交通省の緊急災害対策派遣隊（TEC-FORCE）の気象・地象情報提供班です。

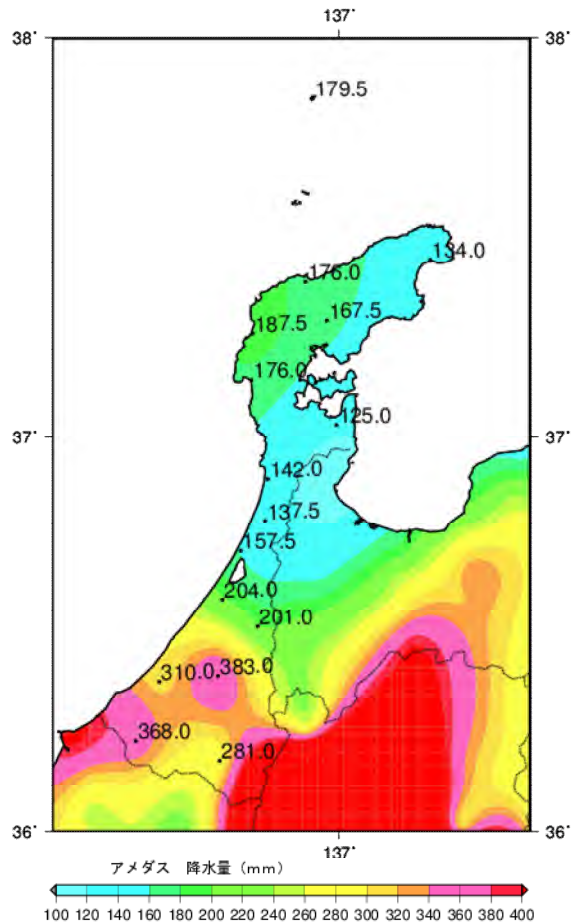
なお、気象庁では、平成30年6月28日以降の台風第7号や梅雨前線の影響によって、広い範囲で記録的な大雨となり、全国各地で甚大な被害が発生したことを踏まえ、今般の豪雨について、「平成30年7月豪雨」と名称を定めた。



地上天気図
(平成30年7月5日09時)



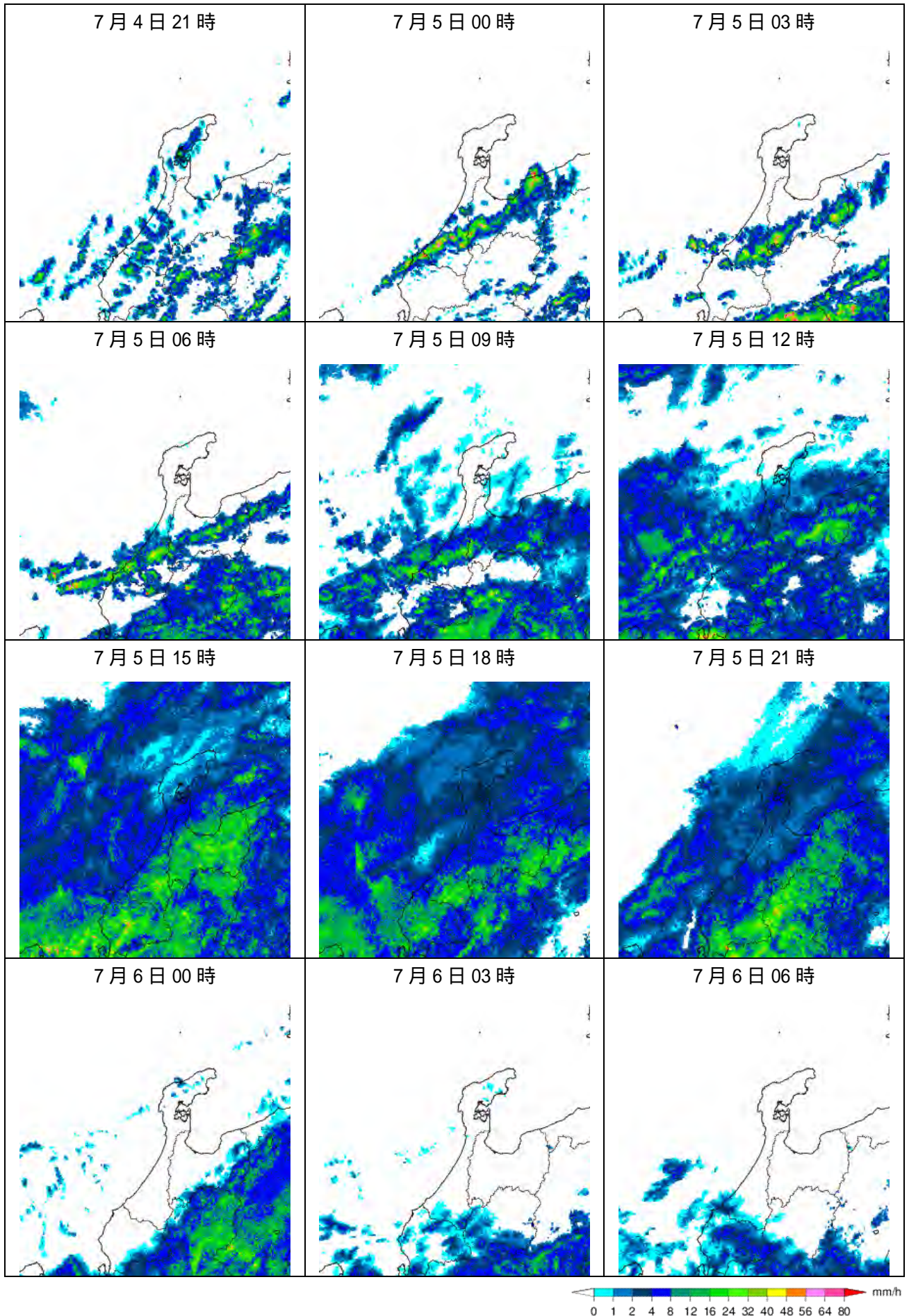
気象レーダー
(平成30年7月5日09時)

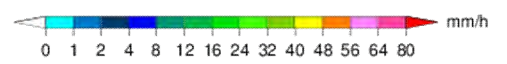
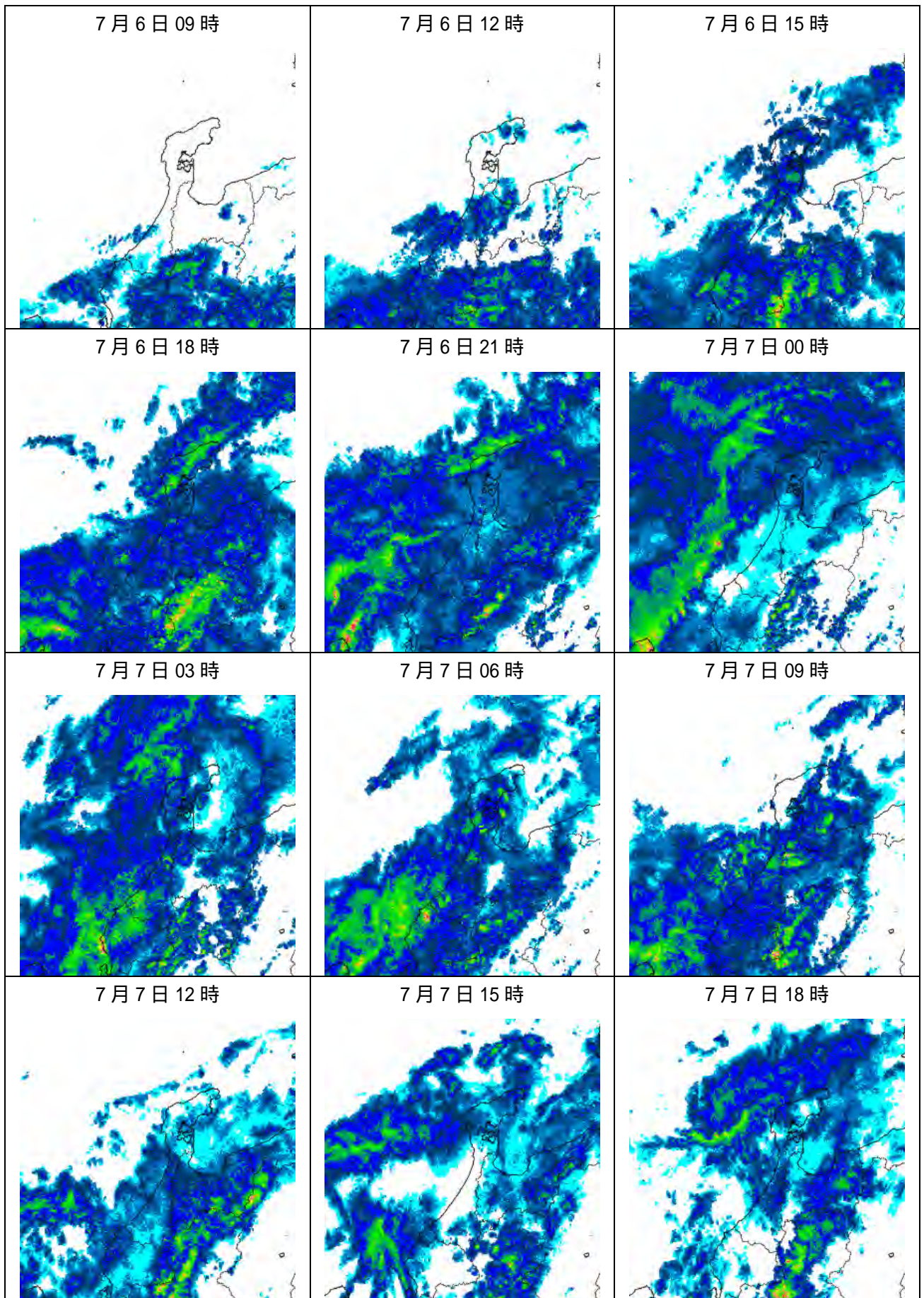


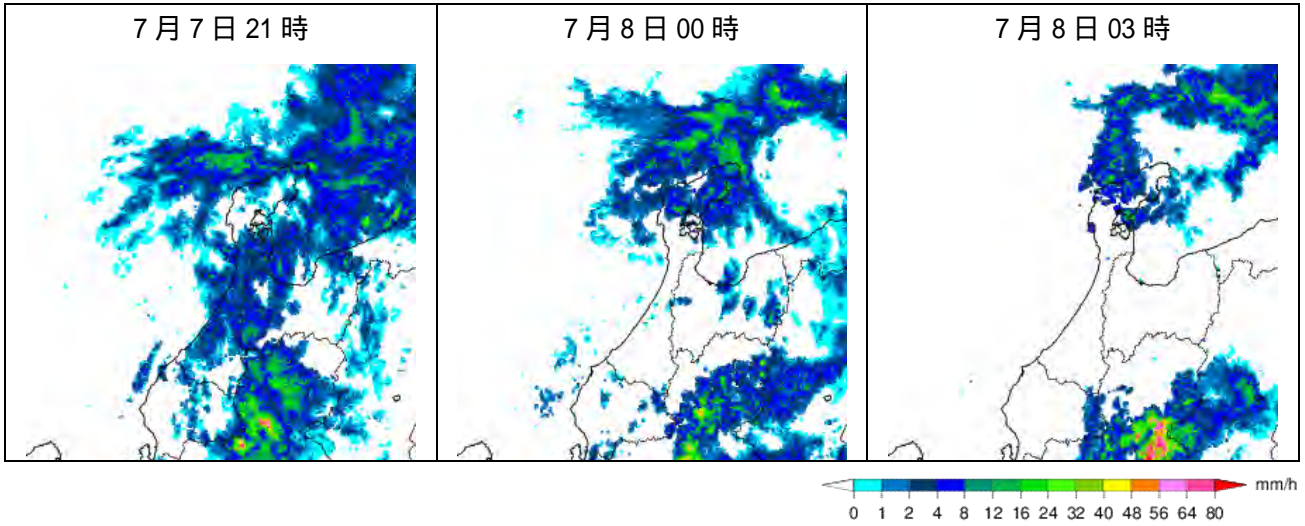
積算降水量
(平成30年7月4日0時から8日24時)

2 気象の状況

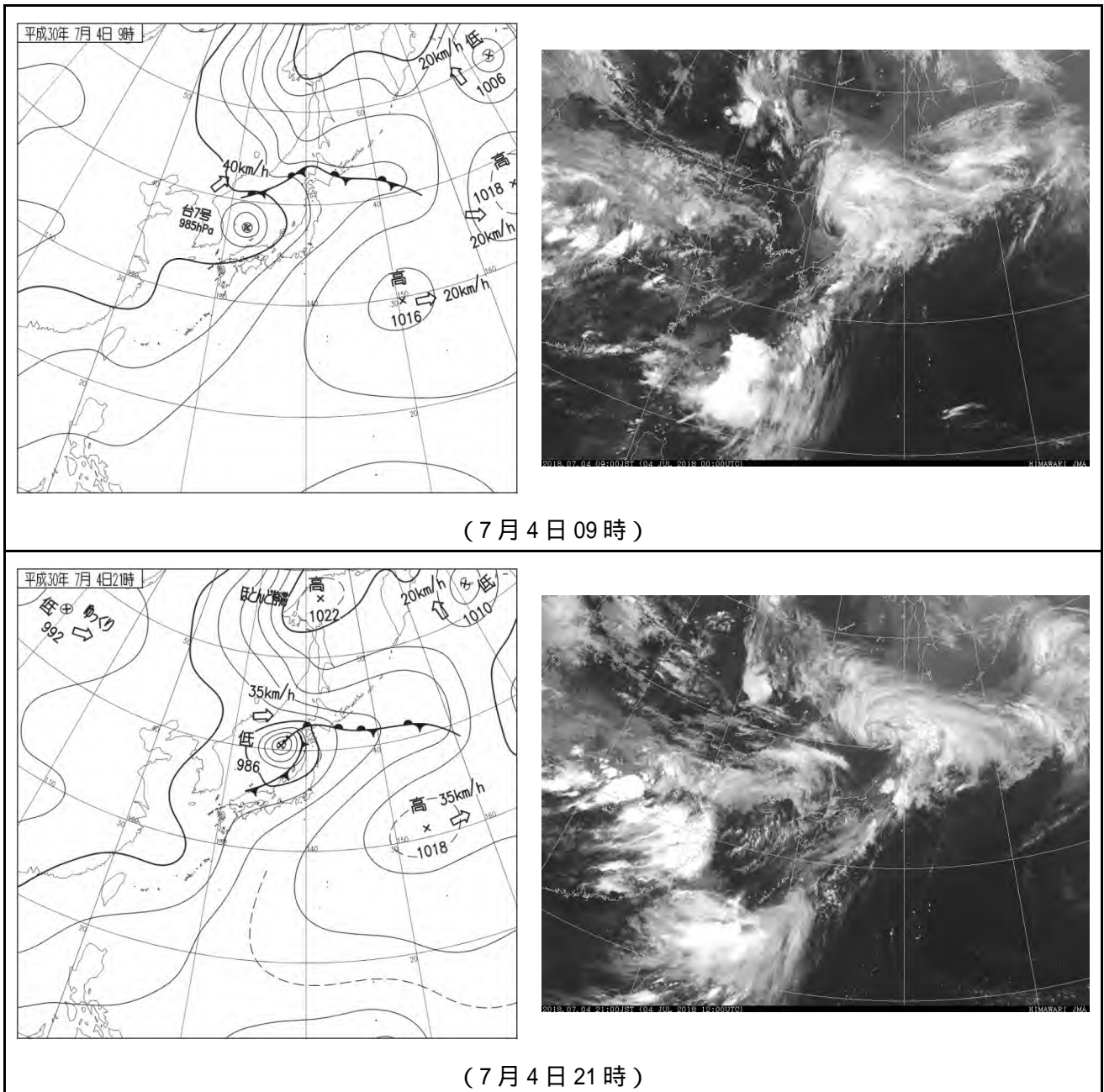
(1) 気象レーダー (平成 30 年 7 月 4 日 21 時 ~ 8 日 03 時)


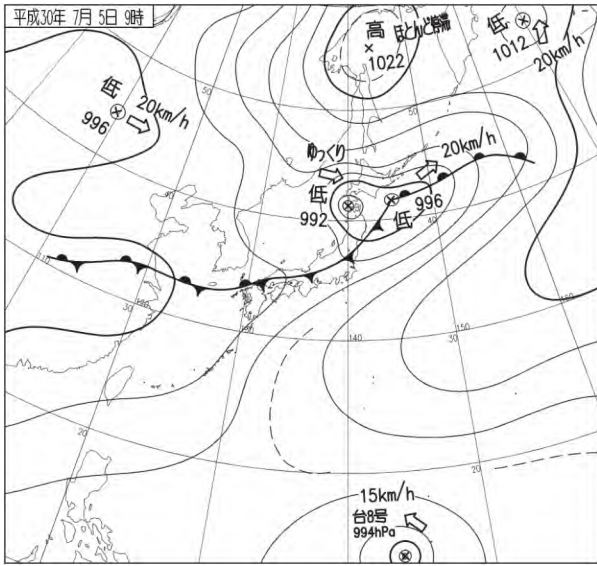





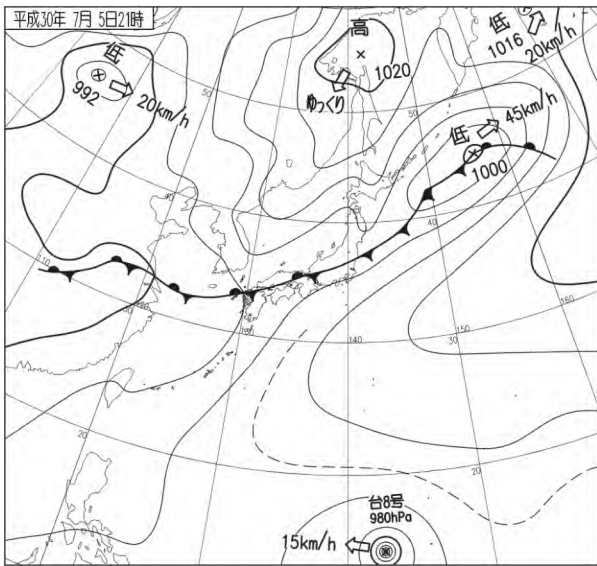


(2) 地上天気図、気象衛星赤外画像 (平成30年7月4日09時~8日21時)


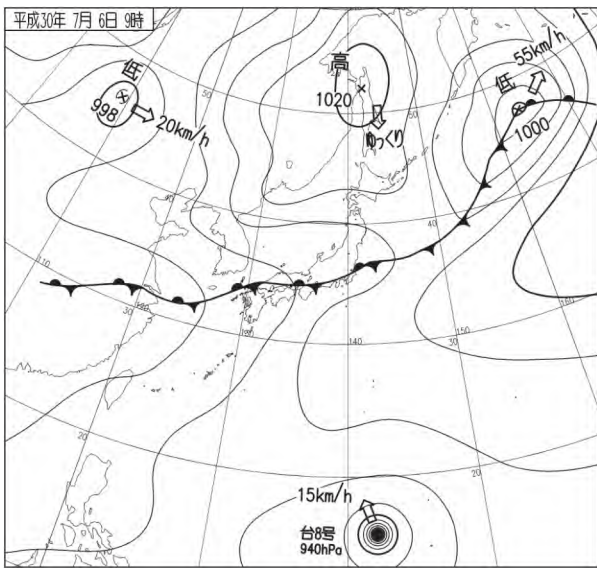





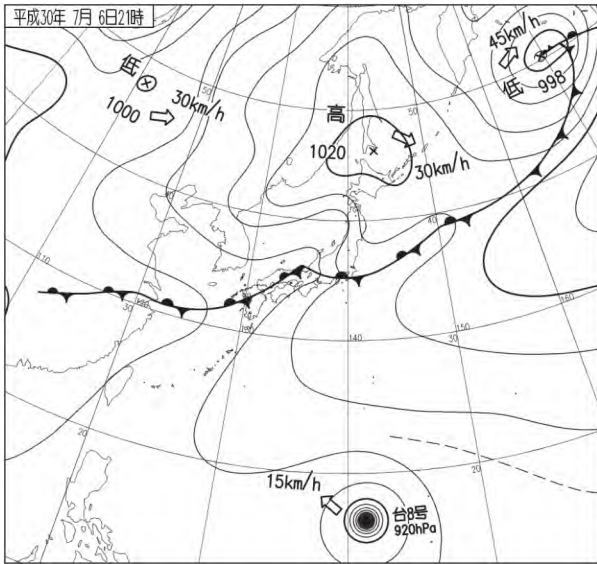
(7月5日09時)




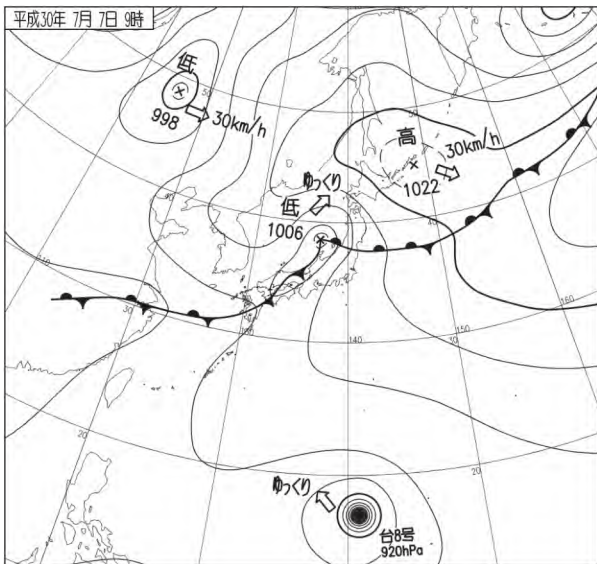
(7月5日21時)




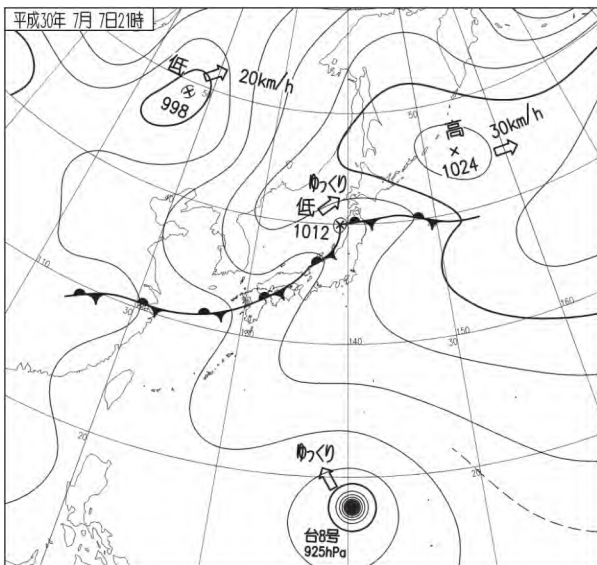
(7月6日09時)




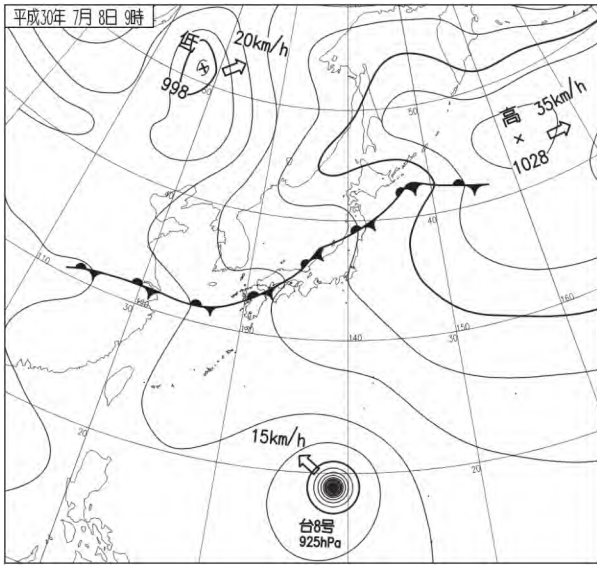
(7月6日21時)




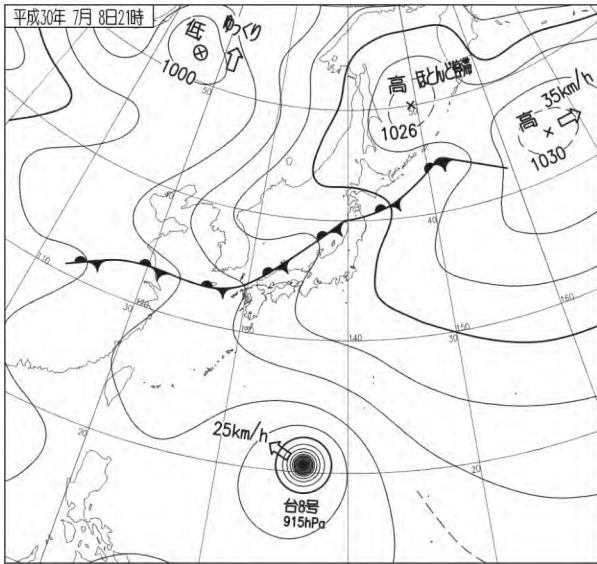
(7月7日09時)



(7月7日21時)



(7月8日09時)



(7月8日21時)

(3) 地域気象観測(アメダス)積算降水量(平成30年7月4日~8日)

アメダス 地点名	4日	5日	6日	7日	8日	合計
珠洲	5.5	17.5	58.0	44.5	8.5	134.0
輪島	11.0	16.5	67.5	66.5	14.5	176.0
門前	5.5	16.5	62.0	87.0	16.5	187.5
三井	14.5	18.5	71.0	52.5	11.0	167.5
志賀	8.5	19.5	56.5	79.0	12.5	176.0
七尾	1.5	30.5	40.5	47.0	5.5	125.0
羽咋	0.5	30.5	42.5	65.5	3.0	142.0
かほく	2.0	49.5	35.0	71.0	0.0	157.5
宝達志水	1.5	39.5	32.0	63.0	1.5	137.5
金沢	7.0	75.0	30.5	91.5	0.0	204.0
医王山	16.0	125.5	26.5	32.5	0.5	201.0
小松	17.0	144.0	44.0	105.0	0.0	310.0
白山河内	58.0	249.5	40.5	34.5	0.5	383.0
加賀菅谷	42.0	150.0	73.0	102.5	0.5	368.0
白山白峰	18.0	203.0	28.0	31.5	0.5	281.0
舳倉島	22.0	7.5	26.0	98.0	26.0	179.5

単位(mm)

(4) 地域気象観測(アメダス)最大1時間降水量(平成30年7月4日~8日)

アメダス 地点名	4日		5日		6日		7日		8日		期間最大		
	降水量 (mm)	時分	降水量 (mm)	時分	降水量 (mm)	時分	降水量 (mm)	時分	降水量 (mm)	時分	降水量 (mm)	日	時分
珠洲	5.0	18:39	4.0	20:04	14.0	18:13	7.5	20:58	7.5	00:43	14.0	6日	18:13
輪島	7.0	17:29	3.0	20:12	19.0	21:23	12.0	23:33	5.5	00:39	19.0	6日	21:23
門前	4.0	17:36	3.0	20:16	17.5	21:04	23.5	20:03	5.5	02:43	23.5	7日	20:03
三井	11.5	17:59	4.0	21:06	25.5	18:49	7.0	04:32	5.0	03:00	25.5	6日	18:49
志賀	6.0	18:01	4.0	20:12	15.5	18:45	12.0	19:43	6.0	01:38	15.5	6日	18:45
七尾	0.5	23:31	4.5	22:42	10.5	16:06	6.5	07:55	4.0	02:13	10.5	6日	16:06
羽咋	0.5	23:15	5.0	12:51	9.0	16:11	10.0	06:28	2.0	01:45	10.0	7日	06:28
かほく	1.0	22:04	10.5	13:46	6.5	13:17	15.0	08:48	0.5	00:48	15.0	7日	08:48
宝達志水	1.5	19:28	7.5	15:03	5.0	18:22	11.0	08:54	1.5	02:03	11.0	7日	08:54
金沢	6.0	22:08	24.0	14:55	10.0	17:57	28.5	08:42	0.0	24:00	28.5	7日	08:42
医王山	12.5	23:10	13.5	15:22	7.5	17:45	7.5	08:56	0.5	03:17	13.5	5日	15:22
小松	12.5	22:42	28.0	10:17	17.5	17:34	23.0	08:30	0.0	24:00	28.0	5日	10:17
白山河内	34.0	23:44	34.5	09:12	24.5	17:27	8.0	08:49	0.5	05:15	34.5	5日	09:12
加賀菅谷	28.0	23:17	36.5	01:50	43.5	16:54	23.5	03:15	0.5	03:30	43.5	6日	16:54
白山白峰	4.5	12:24	29.5	17:13	4.0	19:22	5.5	08:50	0.5	03:57	29.5	5日	17:13
舳倉島	10.5	15:59	2.5	18:23	12.0	23:04	41.5	04:28	9.5	03:12	41.5	7日	04:28

3 気象官署と地域気象観測所の極値更新状況

気象官署（金沢地方気象台）及び特別地域気象観測所（輪島）

- ・ 7月として極値順位更新はありません。
- ・ 通年の極値更新はありません。

地域気象観測所 統計期間 5年以上の観測所

- ・ 7月として極値更新

日降水量

地点名	7月の値()内は起年、日	従来の極値()内は起年、日	統計開始年
医王山	125.5(2018、5)	118.5(2013、29)	2003
白山河内	249.5(2018、5)	235.5(2013、29)	1976

- ・ 通年の極値更新はありません。

4 特別警報・警報・注意報・気象情報等の発表状況

(1) 特別警報・警報・注意報の発表状況

(平成30年7月4日04時30分～9日04時23分)

発表 : 発表 : 特別警報から警報 : 特別警報から注意報 : 警報から注意報 : 継続 解除
 浸: 浸水害 土: 土砂災害 土浸: 土砂災害、浸水害 **斜体字: 発表** **下線: 特別警報から警報**

発表時刻	警報 注意報	金沢市	かほく市	津幡町	内灘町	小松市	加賀市	白山市	能美市	川北町	野々市市	輪島市	珠洲市	穴水町	能登町	七尾市	羽咋市	志賀町	宝達志水町	中能登町
2018/7/4 4:30	雷注意報																			
	強風注意報																			
	波浪注意報																			
	高潮注意報																			
	乾燥注意報																			
2018/7/4 10:29	<u>波浪警報</u>																			
	雷注意報																			
	強風注意報																			
	波浪注意報																			
	高潮注意報																			
2018/7/4 16:39	乾燥注意報	解	解	解	解	解	解	解	解	解	解									
	<u>波浪警報</u>																			
	大雨注意報																			
	雷注意報																			
	強風注意報																			
2018/7/4 17:37	波浪注意報																			
	高潮注意報														解	解	解			
	雷注意報																			
	強風注意報																			
	波浪注意報																			
2018/7/4 20:21	高潮注意報	解	解		解			解									解			
	<u>大雨警報</u>								土											
	波浪警報																			
	雷注意報																			
	強風注意報																			
2018/7/4 22:39	波浪注意報																			
	高潮注意報																			
	雷注意報																			
	大雨注意報																			
	波浪警報																			
2018/7/4 22:39	強風注意報				解					解	解									解
	雷注意報																			
	大雨注意報																			
	波浪警報																			
	高潮注意報																			

発表時刻 : 発表 : 特別警報から警報 : 特別警報から注意報 : 警報から注意報 : 継続 解:解除
 浸:浸水害 土:土砂災害 土浸:土砂災害、浸水害 斜体字:発表 下線:特別警報から警報

発表時刻	警報 注意報	金沢市	かほく市	津幡町	内灘町	小松市	加賀市	白山市	能美市	川北町	野々市市	輪島市	珠洲市	穴水町	能登町	七尾市	羽咋市	志賀町	宝達志水町	中能登町	
2018/7/5 0:21	大雨警報							土													
	大雨注意報																				
	雷注意報																				
	強風注意報	解	解		解	解	解	解	解							解	解	解	解		
	波浪注意報																				
	洪水注意報																				
2018/7/5 2:18	大雨警報						土	土													
	大雨注意報																				
	雷注意報																				
	強風注意報																				
	波浪注意報																				
	洪水注意報																				
2018/7/5 3:19	大雨警報					土	土	土													
	大雨注意報																				
	雷注意報																				
	強風注意報																				
	波浪注意報																				
	洪水注意報																				
2018/7/5 4:25	大雨警報					土	土	土													
	大雨注意報																				
	雷注意報																				
	強風注意報											解	解	解	解						
	波浪注意報	解	解		解	解	解	解	解								解	解	解		
	洪水注意報								解												
2018/7/5 5:51	大雨警報	土				土	土	土	土												
	大雨注意報																				
	雷注意報																				
	波浪注意報																				
	洪水注意報																				
	高潮注意報																				
2018/7/5 7:07	大雨警報	土				土	土浸	土	土												
	洪水警報																				
	大雨注意報																				
	雷注意報																				
	波浪注意報																				
	洪水注意報																				
2018/7/5 10:49	大雨警報	土				土	土浸	土	土												
	洪水警報																				
	大雨注意報																				
	雷注意報																				
	波浪注意報																				
	洪水注意報																				
2018/7/5 13:58	大雨警報	土				土	土浸	土	土												
	洪水警報																				
	大雨注意報																				
	雷注意報																				
	波浪注意報																				
	洪水注意報																				
2018/7/5 15:36	大雨警報	土浸				土	土浸	土	土												
	洪水警報																				
	大雨注意報																				
	雷注意報																				
	波浪注意報																				
	洪水注意報																				
2018/7/5 20:41	大雨警報	土				土	土	土	土												
	洪水警報																				
	大雨注意報				解																
	雷注意報																				
	波浪注意報																				
	洪水注意報																				
2018/7/5 23:43	大雨警報							土													
	大雨注意報																				
	雷注意報																				
	波浪注意報																				
	洪水注意報				解					解	解										
	高潮注意報	解	解		解					解							解				
2018/7/6 4:49	大雨警報	土				土	土	土	土												
	大雨注意報				解						解	解									
	雷注意報																				
	波浪注意報											解	解								
	洪水注意報	解				解	解	解	解				解	解							
	高潮注意報																				

発表 : 特別警報から警報 : 特別警報から注意報 : 警報から注意報 : 継続 解: 解除
 浸: 浸水害 土: 土砂災害 土浸: 土砂災害、浸水害 斜体字: 発表 下線: 特別警報から警報

発表時刻	警報 注意報	金 沢 市	か ほ く 市	津 幡 町	内 漕 町	小 松 市	加 賀 市	白 山 市	能 美 市	川 北 町	野 々 市 市	輪 島 市	珠 洲 市	穴 水 町	能 登 町	七 尾 市	羽 咋 市	志 賀 町	宝 達 志 水 町	中 能 登 町
2018/7/6 8:07	大雨警報	土				土	土	土	土											
	大雨注意報																			
	雷注意報																			
	波浪注意報																			
2018/7/6 16:41	大雨警報	土				土	土	土	土											
	大雨注意報																			
	雷注意報																			
	洪水注意報													解	解	解				
2018/7/6 18:20	大雨警報	土				土	土	土	土			土	土		土					
	大雨注意報																			
	雷注意報																			
	洪水注意報																			
2018/7/6 19:09	大雨警報	土				土	土	土	土			土	土		土					
	大雨注意報																			
	雷注意報																			
	洪水注意報																			
2018/7/6 20:08	大雨警報	土				土	土	土	土			土	土	土	土					
	大雨注意報																			
	雷注意報																			
	洪水注意報																			
2018/7/6 22:20	大雨警報	土				土	土	土	土			土	土	土	土					
	大雨注意報																			
	雷注意報																			
	洪水注意報																			
2018/7/7 4:43	大雨警報	土		土		土	土	土	土			土	土	土	土					
	大雨注意報																			
	雷注意報																			
	洪水注意報																			
2018/7/7 7:12	大雨警報	土	土	土	土	土	土	土	土			土	土	土	土	土	土	土	土	土
	大雨注意報																			
	雷注意報																			
	洪水注意報																			
2018/7/7 9:44	大雨警報	土浸	土	土	土	土	土	土	土			土	土	土	土	土	土	土	土	土
	大雨注意報																			
	雷注意報																			
	洪水注意報																			
2018/7/7 11:04	大雨警報	土	土	土	土	土	土	土	土			土	土	土	土	土	土	土	土	土
	大雨注意報																			
	雷注意報																			
	洪水注意報																			
2018/7/7 16:25	大雨警報	土	土	土	土	土	土	土	土			土	土	土	土	土	土	土	土	土
	大雨注意報																			
	雷注意報																			
	洪水注意報	解	解	解	解	解	解	解	解	解	解	解	解	解	解	解	解	解	解	解
2018/7/8 1:15	大雨警報	土	土	土	土	土	土	土	土			土	土	土	土	土	土	土	土	土
	大雨注意報																			
	雷注意報																			
	洪水注意報																			
2018/7/8 4:49	大雨警報		解		解							土	土	土	土					
	大雨注意報										解									
	雷注意報																			
	洪水注意報																			
2018/7/8 8:17	大雨警報											土	土	土	土					
	大雨注意報																			
	雷注意報	解	解	解	解	解	解	解	解	解	解	解	解	解	解	解	解	解	解	解
	洪水注意報																			
2018/7/8 10:26	大雨注意報	解		解		解		解	解							解	解	解	解	解
2018/7/8 16:45	大雨注意報												解	解	解					
2018/7/8 21:36	大雨注意報						解													
2018/7/9 4:23	大雨注意報						解					解								
	雷注意報																			

(2) 気象情報の発表状況

(平成30年7月4日～8日)

標 題	発表日時
雷と突風に関する石川県気象情報 第1号	7月04日 04時54分
高波と雷及び突風に関する石川県気象情報 第2号	7月04日 11時16分
高波と大雨及び雷に関する石川県気象情報 第3号	7月04日 17時28分
大雨に関する石川県気象情報 第4号	7月05日 05時41分
大雨に関する石川県気象情報 第5号	7月05日 11時11分
大雨に関する石川県気象情報 第6号	7月05日 16時50分
大雨に関する石川県気象情報 第7号	7月06日 05時49分
大雨に関する石川県気象情報 第8号	7月06日 11時20分
大雨に関する石川県気象情報 第9号	7月06日 17時18分
大雨に関する石川県気象情報 第10号	7月06日 19時16分
大雨と雷及び突風に関する石川県気象情報 第11号	7月07日 05時29分
大雨と雷及び突風に関する石川県気象情報 第12号	7月07日 11時27分
大雨と雷及び突風に関する石川県気象情報 第13号	7月07日 17時10分
大雨に関する石川県気象情報 第14号	7月08日 05時46分
大雨に関する石川県気象情報 第15号	7月08日 11時00分

(3) 土砂災害警戒情報の発表状況 (石川県と共同発表)

(平成30年7月5日～8日)

標 題	警戒対象地域	警戒解除地域	発表日時
石川県土砂災害警戒情報 第1号	加賀市		7月05日 02時54分
石川県土砂災害警戒情報 第2号	加賀市、白山市		7月05日 07時21分
石川県土砂災害警戒情報 第3号	加賀市、白山市、能美市		7月05日 10時50分
石川県土砂災害警戒情報 第4号	小松市、加賀市、白山市、能美市		7月05日 19時50分
石川県土砂災害警戒情報 第5号	白山市	小松市、加賀市、能美市	7月05日 22時58分
石川県土砂災害警戒情報 第6号		白山市	7月06日 03時10分
石川県土砂災害警戒情報 第1号	加賀市		7月06日 16時23分
石川県土砂災害警戒情報 第2号		加賀市	7月08日 04時40分

印は新たに警戒対象となった市町

(4) 指定河川洪水予報の発表状況(金沢河川国道事務所と共同発表)

(平成30年7月5日~6日)

標 題	種 類	発表日時
梯川氾濫注意情報	梯川洪水予報第1号 洪水注意報(発表)	7月05日 08時20分
梯川氾濫警戒情報	梯川洪水予報第2号 洪水警報(発表)	7月05日 16時00分
梯川氾濫注意情報(警戒情報解除)	梯川洪水予報第3号 洪水注意報(警報解除)	7月05日 20時50分
梯川氾濫注意情報解除	梯川洪水予報第4号 洪水注意報解除	7月06日 02時00分

標 題	種 類	発表日時
手取川氾濫注意情報	手取川洪水予報第1号 洪水注意報(発表)	7月05日 20時35分
手取川氾濫注意情報解除	手取川洪水予報第2号 洪水注意報解除	7月05日 23時30分

5 石川県の被害状況

(1) 人的被害 なし

(2) 住家被害

- ・床下浸水 加賀市 8棟、小松市 1棟

(3) 非住家被害 なし

(4) 道路被害

- ・道路冠水 加賀市 6箇所
- ・崩土 白山市 1箇所
- ・路肩決壊 七尾市、輪島市 各1箇所

(5) 避難勧告等

- ・避難指示(緊急) 加賀市三木町地区の一部
(7日12時30分発令、8日15時45分解除)
- ・避難勧告 能美市鍋谷町地区(5日14時45分発令、7日17時00分解除)

(6) 災害対策本部の設置

- ・白山市 5日08時30分設置
- ・能美市 5日14時45分設置、7日17時00分解散
- ・加賀市 7日12時30分設置、8日15時45分解散

(平成30年7月8日16時00分現在)

(石川県危機管理監室危機対策課)

本件のお問い合わせ先
金沢地方気象台
防 災 担 当
TEL 076-260-1462