

令和5年5月7日から8日の大雨について

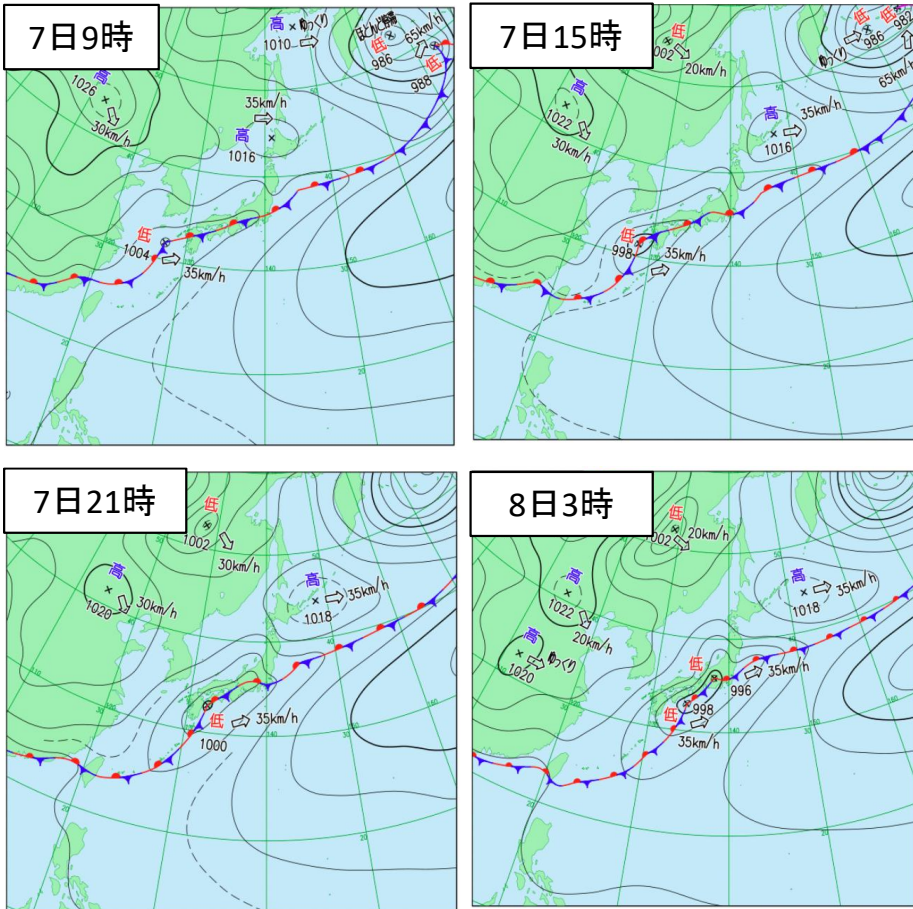
令和5年5月8日11時現在
神戸地方气象台

【気象の概要等】

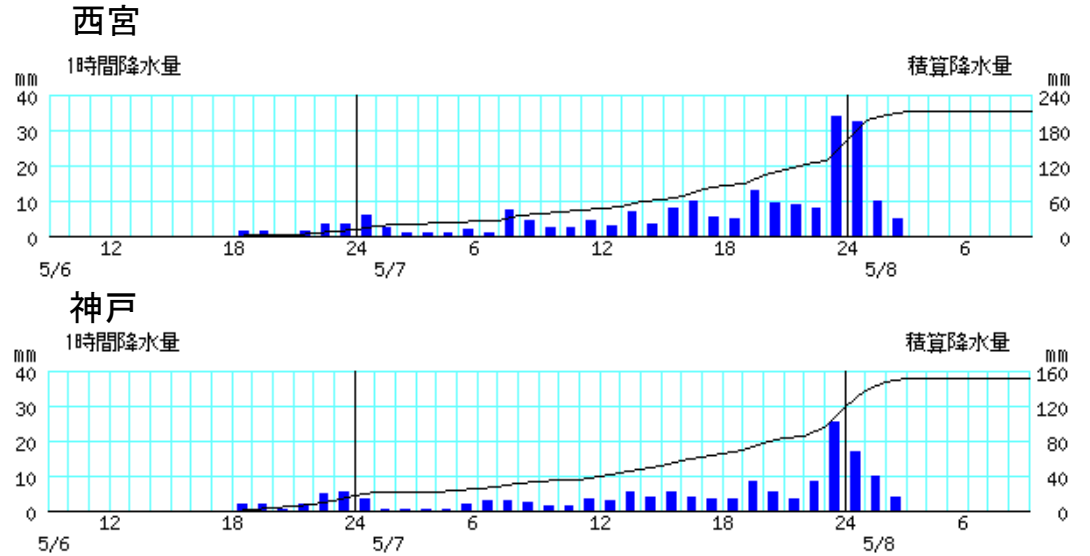
前線が西日本付近に停滞し、この前線上に発生した低気圧が7日夜から8日未明にかけて近畿地方を通過したため、兵庫県の南部では、「阪神」を中心に大雨となりました。雨が降り続いたことにより、西宮では8日03時00分に24時間降水量が189.5mmを記録し、5月の観測史上1位の記録を更新しました。

この大雨により、神戸市、西宮市、芦屋市、伊丹市、宝塚市を対象として、8日未明に土砂災害警戒情報を発表しました。

○天気図(令和5年5月7日～8日)



○降水量(5月6日9時～8日9時)



※棒グラフは1時間降水量(左軸)、折れ線グラフは積算降水量(右軸)を示す。
横軸は時刻を示す。

○降り始めからのアメダス総雨量(速報値) 兵庫県

5月6日12時から8日11時まで(雨量の多い順:5位まで)

- | | | |
|---|------------|---------|
| 1 | 西宮(西宮市) | 210.5mm |
| 2 | 一宮(宍粟市) | 165.5mm |
| 3 | 神戸(神戸市中央区) | 151.0mm |
| 4 | 西脇(西脇市) | 139.0mm |
| 5 | 柏原(丹波市) | 136.5mm |

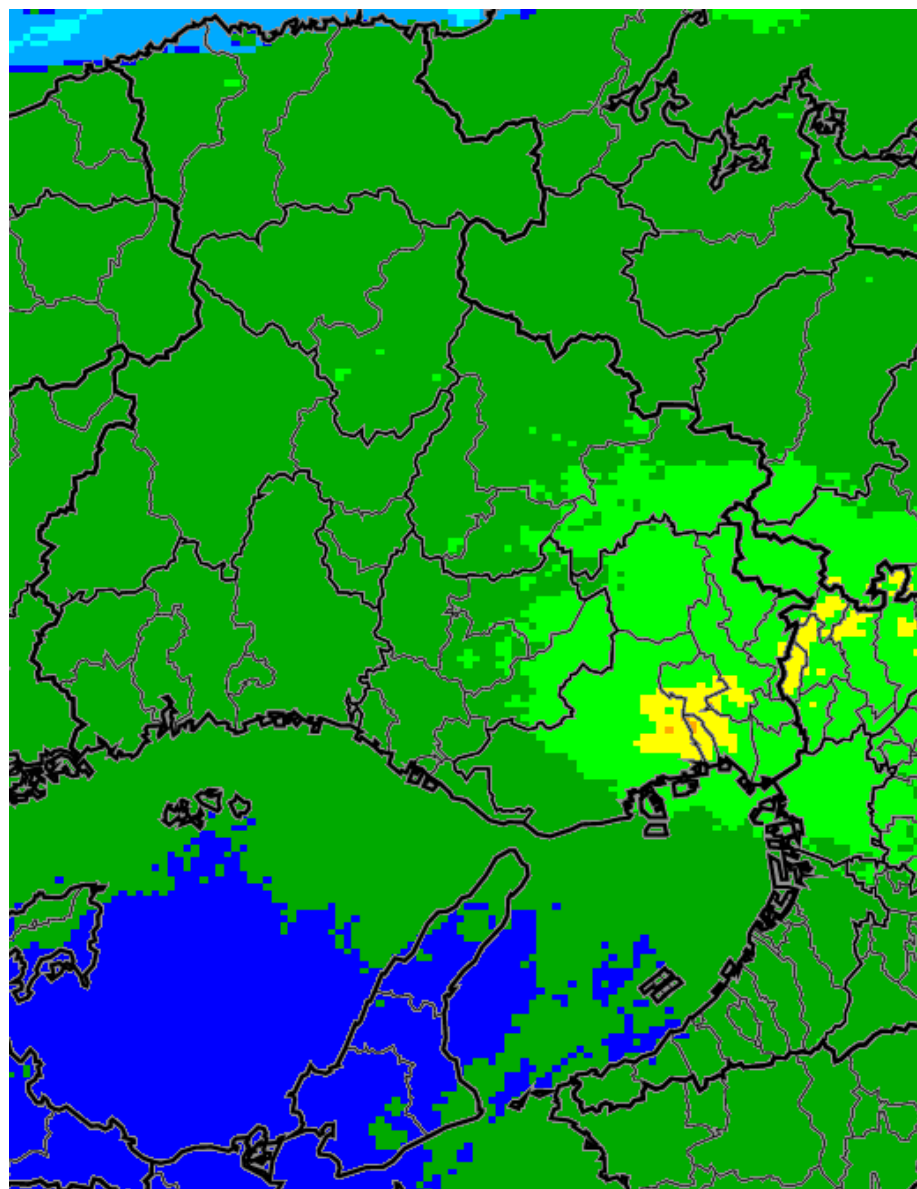
この資料は速報として取り急ぎまとめたものです。
そのため、後日内容の一部訂正や追加をすることがあります。

○24時間降水量（7日11時～8日11時）

市町村	地点	現在値 (mm)	今日の最大値	
			(mm)	時分(まで)
美方郡香美町	香住(カスミ)	62.5	73.0]	02:00
美方郡新温泉町	温泉(オンセン)	73.0	75.0]	00:20
豊岡市	豊岡(トヨオカ)*	85.5	87.0]	10:10
美方郡香美町	兔和野高原(ウワノコウゲン)	67.5	77.5]	00:10
養父市	大屋(オオヤ)	69.0	99.0]	00:30
養父市	八鹿(ヨウカ)	85.5	104.5]	00:30
朝来市	和田山(ワダヤマ)	80.5	113.0]	01:00
朝来市	生野(イクノ)	79.0	112.5]	00:40
丹波市	柏原(カイバラ)	99.5	127.0]	02:50
佐用郡佐用町	佐用(サヨウ)	64.0	103.5]	00:20
宍粟市	一宮(イチノミヤ)	92.5	143.5]	00:10
神崎郡福崎町	福崎(フクサキ)	82.5	106.0]	00:20
西脇市	西脇(ニシワキ)	100.0	125.0]	02:50
丹波篠山市	後川(シツカワ)	105.0	120.5]	02:40
赤穂郡上郡町	上郡(カミゴオリ)	67.0	86.5]	00:10
姫路市	姫路(ヒメジ)*	77.0	94.0]	02:20
三田市	三田(サンダ)	117.0	124.0]	02:30
三木市	三木(ミキ)	96.5	102.5]	04:00
西宮市	西宮(ニシノミヤ)	167.5	189.5]	03:00
姫路市	家島(イエシマ)	54.0	70.0]	01:50
明石市	明石(アカシ)	57.5	65.5]	03:50
神戸市中央区	神戸空港(コウベクウコウ)	63.5	69.5]	04:30
神戸市中央区	神戸(コウベ)*	115.0	130.0]	02:50
淡路市	郡家(グンゲ)	46.5	53.5]	04:10
洲本市	洲本(スモト)*	45.5	52.5]	04:10
南あわじ市	南淡(ナندان)	33.5	44.5]	02:40

西宮
5月の24時間降水量
観測史上1位
(統計開始2006年)

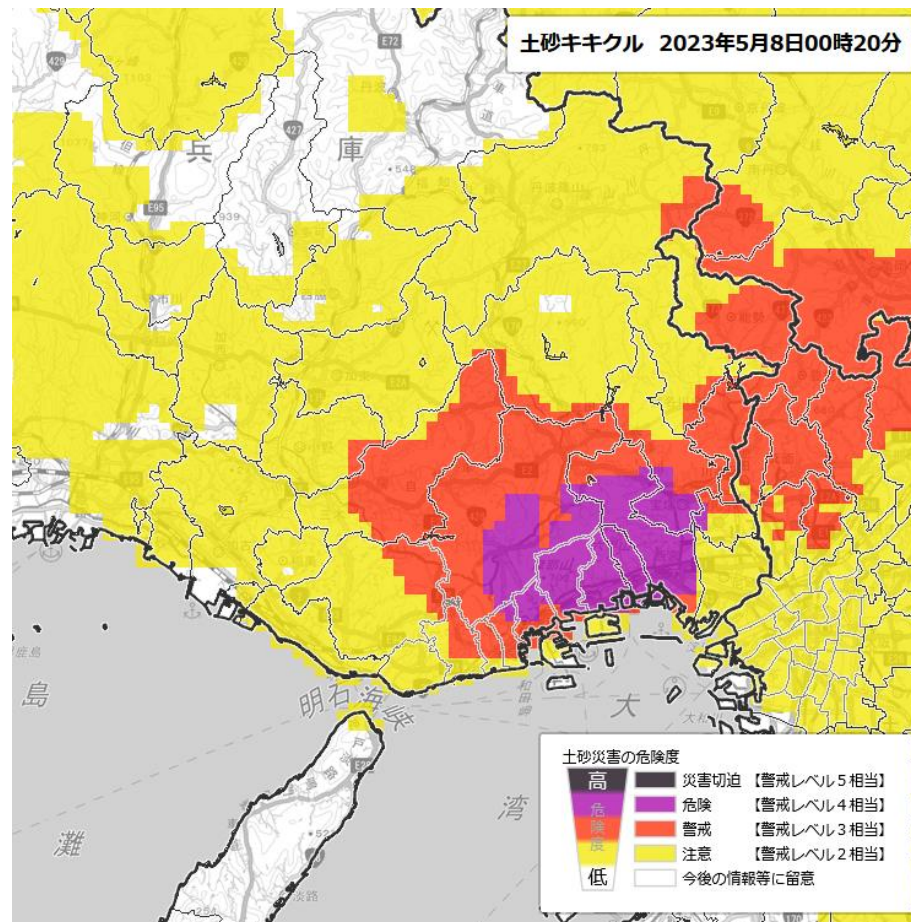
○解析雨量 分布図(5月8日11時までの24時間積算雨量)



単位:mm

この分布の値は雨量計で観測された値ではなくレーダーの資料等から解析した数値です。実際の雨量と異なる場合がありますので留意願います。

○土砂災害警戒情報を発表した頃の土砂キキクルの状況(5月8日00時20分)



○土砂災害警戒情報発表履歴

兵庫県土砂災害警戒情報 第1号

5月8日 0時15分 神戸市、西宮市、芦屋市、伊丹市

兵庫県土砂災害警戒情報 第2号

5月8日 0時26分 神戸市、西宮市、芦屋市、伊丹市、宝塚市

兵庫県土砂災害警戒情報 第3号

5月8日 2時03分 全ての市で解除