

# 高知県の地震

## 目 次

2023年（令和5年）の地震活動	
震央分布図と断面図、概況	1
高知県で震度1以上を観測した地震の震央分布図	2
高知県で震度1以上を観測した地震の時系列表示	3
高知県で震度1以上を観測した地震の年別回数	3
高知県で震度1以上を観測した地震と各地の震度	4～6
高知県内における月毎の最大震度別地震回数表	7
高知県内各震度観測点の震度別地震回数表（震度1以上）	8～9
高知県内各震度観測点の月別地震回数表（震度1以上）	10～11
高知県内震度観測点一覧表	12
高知県内震度観測点配置図	13

※「高知県の地震」の年間とりまとめは、1年間の高知県及びその周辺の地震活動状況をお知らせしています。

※この資料の震源要素及び震度データは、再調査された後に修正されることがあります。

※本資料は、国立研究開発法人防災科学技術研究所、北海道大学、弘前大学、東北大学、東京大学、名古屋大学、京都大学、高知大学、九州大学、鹿児島大学、国立研究開発法人産業技術総合研究所、国土地理院、国立研究開発法人海洋研究開発機構、公益財団法人地震予知総合研究振興会、青森県、東京都、静岡県、神奈川県温泉地学研究所及び気象庁のデータを用いて作成しています。

また、2016年熊本地震合同観測グループのオンライン臨時観測点（河原、熊野座）、2022年能登半島における合同地震観測グループによるオンライン臨時観測点（よしが浦温泉、飯田小学校）、米国大学間地震学研究連合（IRIS）の観測点（台北、玉峰、寧安橋、玉里、台東）のデータを用いて作成しています。

2023年（令和5年）

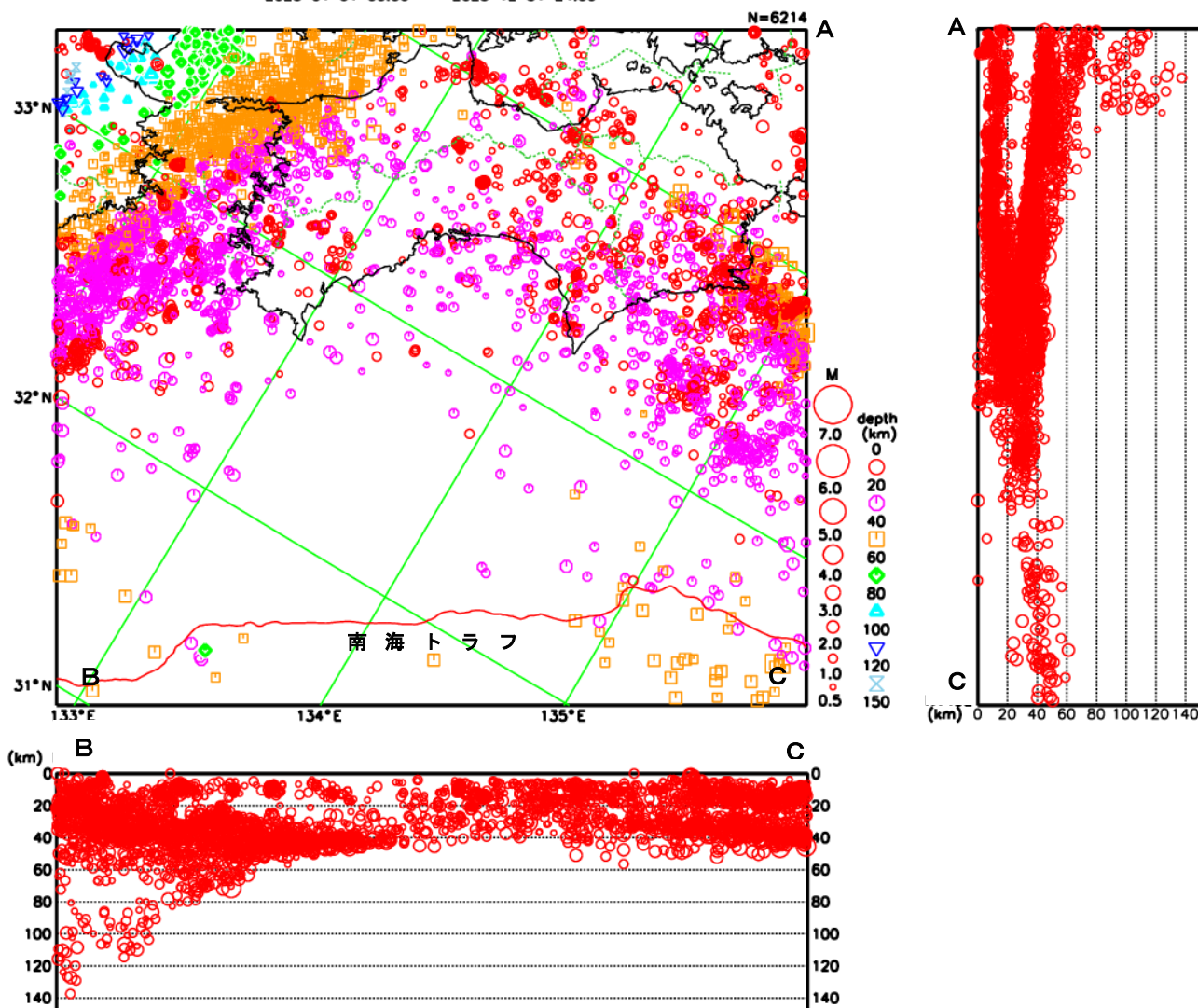
高 知 地 方 気 象 台

# 2023年（令和5年）の地震活動

## 「震央分布図と断面図」

2023年1月1日～12月31日

2023 01 01 00:00 -- 2023 12 31 24:00



震央分布図では、地震の規模を示すマグニチュード(M)はシンボルの大きさで表しています。震源の深さはシンボルの形と色を深さに応じて変えて表しています。右上の「N」は図中に表示しているシンボルの数（地震の回数）、右の「depth」は地震の深さの凡例を示しています。  
断面図（右図及び下図）は、震央分布図範囲内の地震の北北西-南南東（A-C）方向断面図（右）と西南西-東北東（B-C）方向断面図（下）を表し、それぞれの地震の震源の垂直分布を表しています。

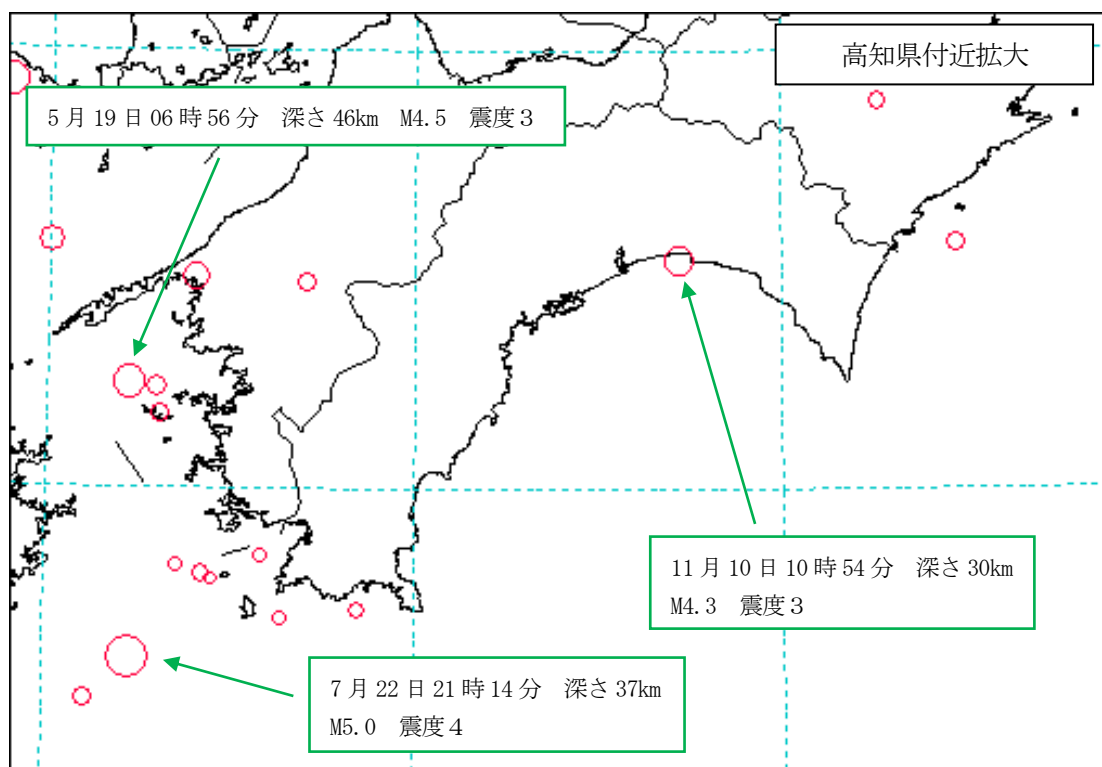
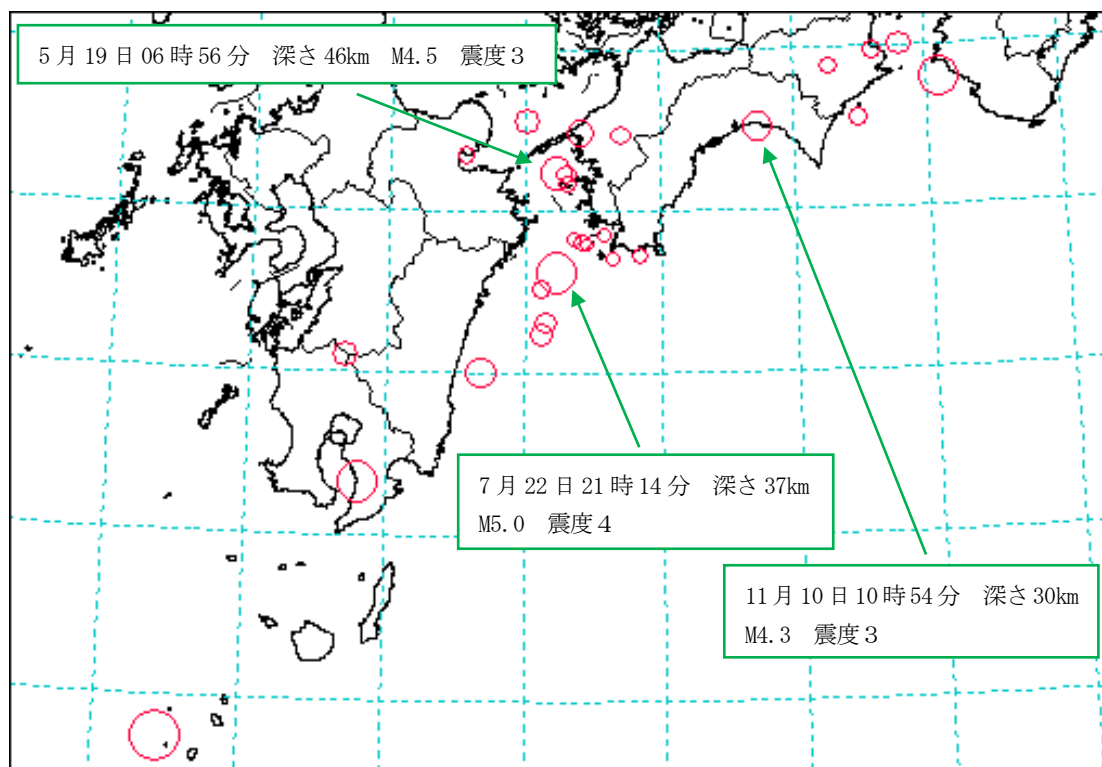
### 概況

2023年（令和5年）に、高知県内の震度観測点で震度1以上を観測した地震は28回（2022年（令和4年）は37回）でした。

このうち、高知県内で観測された最大震度は、7月22日21時14分に日向灘で発生したM5.0の地震で、宿毛市で震度4を観測しました。

# 「高知県で震度1以上を観測した地震の震央分布図」

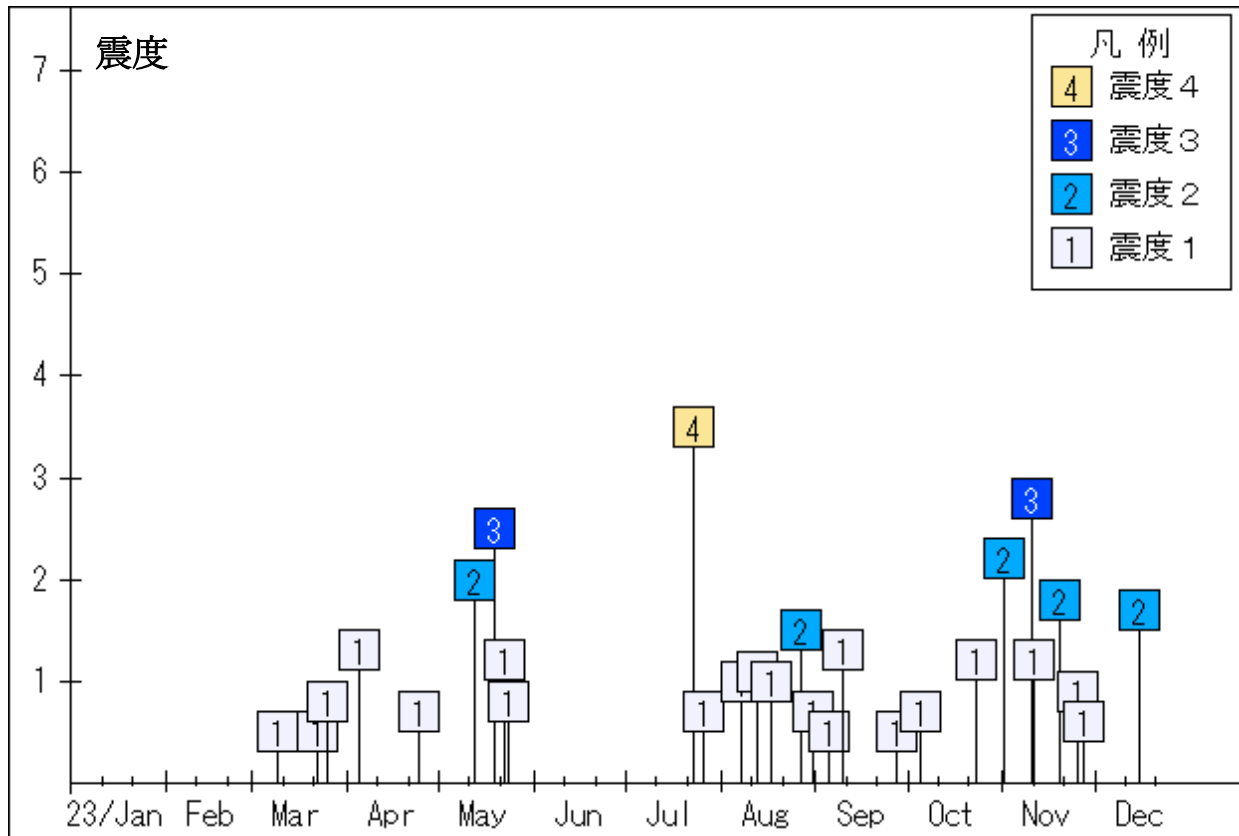
2023年



- ※ ○印は各地震の震央を表し、円の大きさはマグニチュードの大きさを表しています。
- ※ 吹き出しを付加した地震は高知県内で震度3以上を観測した地震を表し、枠内の震度は県内の最大震度を表しています。

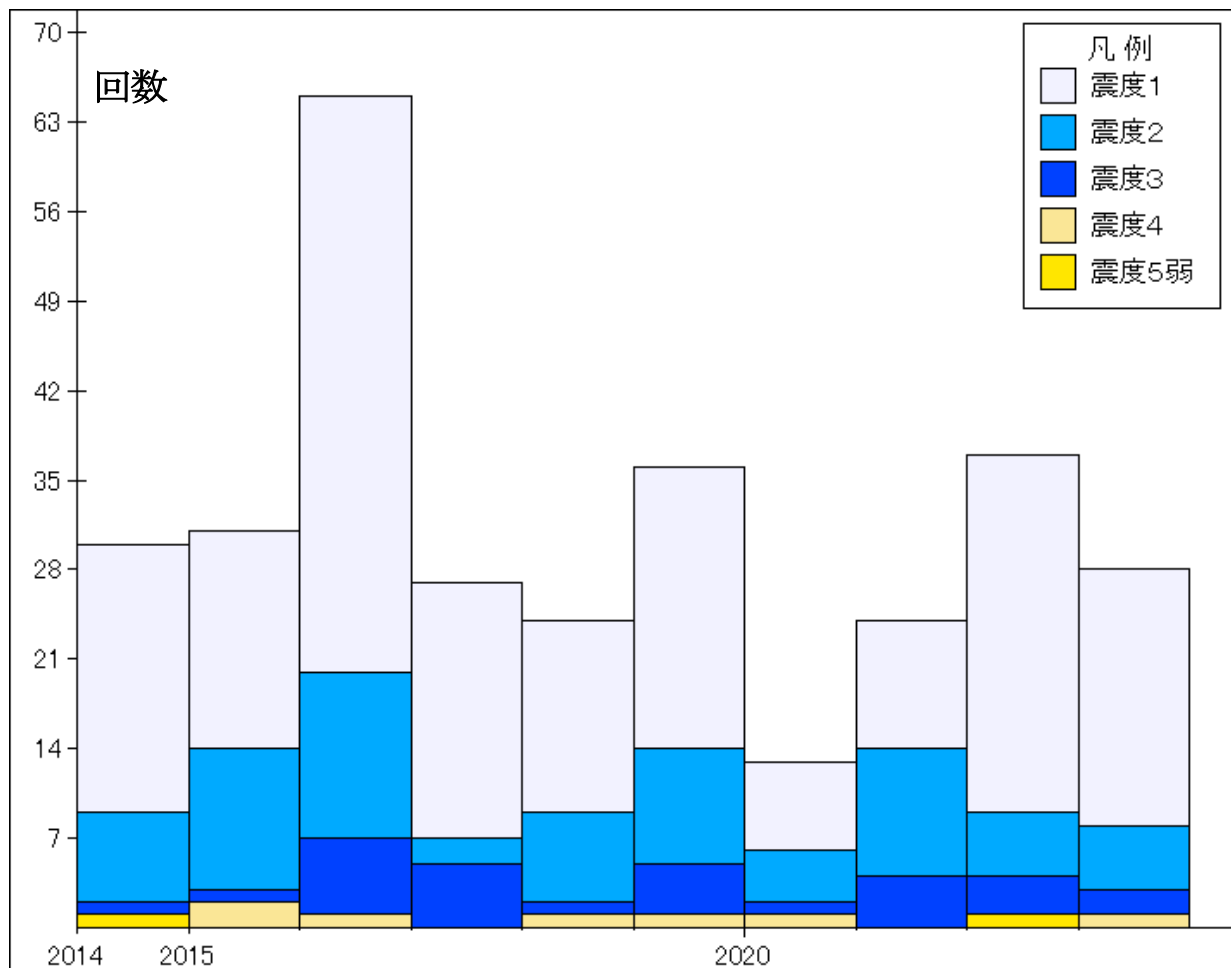
# 「高知県で震度 1 以上を観測した地震の時系列表示」

2023 年



※ 四角で囲んだ数字は、各地震の高知県内での最大震度を表しています。

# 「高知県で震度 1 以上を観測した地震の年別回数」 (過去 10 年間)



# 「高知県で震度1以上を観測した地震と各地の震度」

2023年

発震時刻(年月日時分) 地点震度(高知県内のみ掲載)	震央地名	緯度	経度	深さ	マグニチュード*
2023年03月09日08時15分 高知県 震度 1: 宿毛市桜町*	伊予灘	33° 20.7' N	131° 33.3' E	107km	M3.4
2023年03月22日04時54分 高知県 震度 1: 宿毛市桜町*	日向灘	32° 14.6' N	132° 07.3' E	19km	M3.9
2023年03月25日07時14分 高知県 震度 1: 宿毛市桜町*	豊後水道	33° 10.0' N	132° 18.3' E	46km	M3.5
2023年04月05日04時03分 高知県 震度 1: 宿毛市片島, 宿毛市桜町*	四国沖	32° 42.3' N	132° 38.3' E	32km	M3.2
2023年04月24日06時22分 高知県 震度 1: 高知市春野町芳原, 宿毛市桜町*	愛媛県南予	33° 28.2' N	132° 42.1' E	41km	M3.6
2023年05月12日21時45分 高知県 震度 2: 宿毛市桜町* 震度 1: 安芸市西浜, 高知市本町, 高知市春野町芳原, 土佐市蓮池*, 須崎市西糺町* 土佐町土居*, 大川村小松*, 佐川町役場*, 日高村本郷*, いの町脇ノ山* いの町上八川*, 仁淀川町土居*, 仁淀川町森*, 仁淀川町大崎* 高知香南市吉川町吉原*, 高知香南市夜須町坪井*, 高知香南市赤岡支所* 宿毛市片島, 梶原町広野*, 梶原町梶原*, 四万十市古津賀*, 四万十町大正* 黒潮町佐賀*, 高知津野町永野*	愛媛県南予	33° 28.9' N	132° 24.1' E	42km	M4.2
2023年05月19日06時56分 高知県 震度 3: 宿毛市桜町* 震度 2: 宿毛市片島 震度 1: 高知市本町, 高知市丸ノ内*, 須崎市西糺町*, 仁淀川町土居* 高知香南市赤岡支所*, 土佐清水市松尾*, 梶原町広野*, 大月町弘見* 四万十市古津賀*, 四万十町窪川中津川, 四万十町大正*, 四万十町琴平町*	豊後水道	33° 14.3' N	132° 13.3' E	46km	M4.5
2023年05月22日07時20分 高知県 震度 1: 宿毛市片島, 宿毛市桜町*	トカラ列島近海	29° 44.8' N	129° 27.1' E	191km	M5.4
2023年05月23日17時21分 高知県 震度 1: 安芸市西浜, 東洋町生見*	紀伊水道	34° 00.4' N	134° 48.1' E	46km	M4.0
2023年07月22日21時14分 高知県 震度 4: 宿毛市桜町* 震度 3: 宿毛市片島 震度 1: 高知市本町, 高知市丸ノ内*, 高知香南市夜須町坪井*, 土佐清水市有永 土佐清水市足摺岬, 土佐清水市松尾*, 土佐清水市天神町*, 三原村来栖野* 四万十市古津賀*, 四万十市西土佐江川崎*, 四万十町大正*, 黒潮町入野	日向灘	32° 36.9' N	132° 13.6' E	37km	M5.0
2023年07月26日14時59分 高知県 震度 1: 宿毛市桜町*	日向灘	32° 00.0' N	131° 40.6' E	42km	M4.4
2023年08月07日13時04分 高知県 震度 1: 宿毛市桜町*	豊後水道	32° 49.5' N	132° 21.3' E	35km	M3.2
2023年08月12日19時40分 高知県 震度 1: 宿毛市桜町*	四国沖	32° 43.5' N	132° 50.8' E	27km	M3.3

\*印は、気象庁以外（高知県または国立研究開発法人防災科学技術研究所）の震度観測点です。

発震時刻(年月日時分) 地点震度(高知県内のみ掲載)	震央地名	緯度	経度	深さ	マグニチュード*
2023年08月17日11時32分 高知県 震度 1: 宿毛市桜町*	豊後水道	32° 48.2' N	132° 25.4' E	34km	M3.5
2023年08月26日22時29分 高知県 震度 2: 佐川町役場*, 仁淀川町大崎*, 宿毛市桜町* 震度 1: 安芸市西浜, 安芸市矢ノ丸*, 東洋町生見*, 田野町役場*, 芸西村和食*, 高知市本町 高知市春野町芳原, 高知市丸ノ内*, 土佐市蓮池*, 須崎市西糺町*, 本山町本山* 大豊町黒石*, 大豊町高須*, 土佐町土居*, 大川村小松*, 日高村本郷* いの町脇ノ山*, いの町上八川*, いの町長沢*, 仁淀川町土居* 高知香南市夜須町坪井*, 高知香南市赤岡支所*, 香美市物部町大栃*, 宿毛市片島 梶原町広野*, 梶原町梶原*, 大月町弘見*, 四万十町大正*, 四万十町琴平町* 高知津野町永野*	周防灘	33° 55.5' N	131° 53.2' E	74km	M4.6
2023年08月31日03時17分 高知県 震度 1: 宿毛市桜町*	鹿児島県薩摩地方	32° 06.3' N	130° 41.7' E	173km	M4.1
2023年09月05日11時41分 高知県 震度 1: 宿毛市桜町*	日向灘	32° 31.3' N	132° 06.7' E	29km	M3.6
2023年09月09日11時41分 高知県 震度 1: 高知市春野町芳原, 宿毛市片島, 宿毛市桜町*, 四万十町大正*	伊予灘	33° 33.7' N	132° 00.2' E	71km	M4.1
2023年09月27日12時03分 高知県 震度 1: 宿毛市片島	豊後水道	32° 47.7' N	132° 26.9' E	35km	M2.9
2023年10月05日02時01分 高知県 震度 1: 東洋町生見*	徳島県北部	33° 58.3' N	134° 35.9' E	46km	M3.6
2023年10月23日02時57分 高知県 震度 1: 東洋町生見*	四国沖	33° 33.5' N	134° 28.7' E	33km	M3.6
2023年11月01日07時34分 高知県 震度 2: 室戸市浮津*, 安芸市西浜, 安芸市矢ノ丸*, 東洋町生見*, 田野町役場* 芸西村和食*, 高知市丸ノ内*, 高知香南市夜須町坪井*, 高知香南市赤岡支所* 震度 1: 室戸市室戸岬町, 奈半利町役場*, 安田町安田*, 北川村野友*, 馬路村馬路* 高知市本町, 南国市オオソネ*, 本山町本山*, 大豊町黒石*, 土佐町土居* 大川村小松*, 高知香南市吉川町吉原*, 高知香南市香我美町下分* 高知香南市野市町西野*, 香美市土佐山田町宝町, 香美市物部町神池 香美市土佐山田町岩積*, 香美市物部町大栃*	紀伊水道	33° 47.6' N	135° 05.9' E	46km	M4.9
2023年11月10日10時54分 高知県 震度 3: 室戸市浮津* 震度 2: 安芸市西浜, 安芸市矢ノ丸*, 東洋町生見*, 奈半利町役場*, 田野町役場* 安田町安田*, 芸西村和食*, 南国市オオソネ*, 大川村小松* 高知香南市吉川町吉原*, 高知香南市香我美町下分*, 高知香南市夜須町坪井* 高知香南市野市町西野*, 香美市物部町神池, 香美市土佐山田町岩積* 香美市香北町美良布*, 香美市物部町大栃* 震度 1: 室戸市吉良川町, 室戸市室戸岬町, 北川村野友*, 高知市本町, 高知市丸ノ内* 土佐市蓮池*, 本山町本山*, 大豊町黒石*, 大豊町高須*, 土佐町土居* 日高村本郷*, いの町長沢*, 高知香南市赤岡支所*, 香美市土佐山田町宝町 四万十町大正*	土佐湾	33° 31.2' N	133° 43.2' E	30km	M4.3
2023年11月11日05時50分 高知県 震度 1: 高知市本町, 高知市丸ノ内*, 宿毛市片島, 宿毛市桜町*	鹿児島湾	31° 19.7' N	130° 48.2' E	104km	M5.0

\*印は、気象庁以外（高知県または国立研究開発法人防災科学技術研究所）の震度観測点です。

発震時刻(年月日時分) 地点震度(高知県内のみ掲載)	震央地名	緯度	経度	深さ	マグニチュード
2023年11月19日09時54分 高知県 震度 2 : 東洋町生見* 震度 1 : 馬路村馬路*, 香美市物部町大栃*	徳島県南部	33° 53.1' N	134° 16.0' E	33km	M3.4
2023年11月25日14時27分 高知県 震度 1 : 宿毛市片島, 宿毛市桜町*	豊後水道	32° 50.7' N	132° 34.9' E	32km	M3.1
2023年11月27日02時05分 高知県 震度 1 : 宿毛市桜町*	日向灘	32° 18.7' N	132° 08.9' E	23km	M3.8
2023年12月15日18時04分 高知県 震度 2 : 宿毛市桜町* 震度 1 : 宿毛市片島, 四万十市古津賀*, 四万十町大正*	豊後水道	33° 13.7' N	132° 17.7' E	39km	M3.7

\*印は、気象庁以外（高知県または国立研究開発法人防災科学技術研究所）の震度観測点です。

# 「高知県内における月毎の最大震度別地震回数表」

2023 年

高知県	震度 1	震度 2	震度 3	震度 4	震度 5弱	震度 5強	震度 6弱	震度 6強	震度 7	合計
1月	0	0	0	0	0	0	0	0	0	0
2月	0	0	0	0	0	0	0	0	0	0
3月	3	0	0	0	0	0	0	0	0	3
4月	2	0	0	0	0	0	0	0	0	2
5月	2	1	1	0	0	0	0	0	0	4
6月	0	0	0	0	0	0	0	0	0	0
7月	1	0	0	1	0	0	0	0	0	2
8月	4	1	0	0	0	0	0	0	0	5
9月	3	0	0	0	0	0	0	0	0	3
10月	2	0	0	0	0	0	0	0	0	2
11月	3	2	1	0	0	0	0	0	0	6
12月	0	1	0	0	0	0	0	0	0	1
合計	20	5	2	1	0	0	0	0	0	28



「高知県内各震度観測点の震度別地震回数表(震度1以上)」 2023年

震度観測点名称	震度 1	震度 2	震度 3	震度 4	震度 5弱	震度 5強	震度 6弱	震度 6強	震度 7	合計
室戸市吉良川町	1	0	0	0	0	0	0	0	0	1
室戸市室戸岬町	2	0	0	0	0	0	0	0	0	2
室戸市浮津*	0	1	1	0	0	0	0	0	0	2
安芸市西浜	3	2	0	0	0	0	0	0	0	5
安芸市矢ノ丸*	1	2	0	0	0	0	0	0	0	3
東洋町生見*	4	3	0	0	0	0	0	0	0	7
奈半利町役場*	1	1	0	0	0	0	0	0	0	2
田野町役場*	1	2	0	0	0	0	0	0	0	3
安田町安田*	1	1	0	0	0	0	0	0	0	2
北川村野友*	2	0	0	0	0	0	0	0	0	2
馬路村馬路*	2	0	0	0	0	0	0	0	0	2
芸西村和食*	1	2	0	0	0	0	0	0	0	3
高知市本町	7	0	0	0	0	0	0	0	0	7
高知市春野町芳原	4	0	0	0	0	0	0	0	0	4
高知市丸ノ内*	5	1	0	0	0	0	0	0	0	6
高知市土佐山*	0	0	0	0	0	0	0	0	0	0
高知市鏡小浜*	0	0	0	0	0	0	0	0	0	0
南国市オオソネ*	1	1	0	0	0	0	0	0	0	2
土佐市蓮池*	3	0	0	0	0	0	0	0	0	3
須崎市山手町	0	0	0	0	0	0	0	0	0	0
須崎市西糺町*	3	0	0	0	0	0	0	0	0	3
本山町本山*	3	0	0	0	0	0	0	0	0	3
大豊町黒石*	3	0	0	0	0	0	0	0	0	3
大豊町高須*	2	0	0	0	0	0	0	0	0	2
土佐町土居*	4	0	0	0	0	0	0	0	0	4
大川村小松*	3	1	0	0	0	0	0	0	0	4
佐川町役場*	1	1	0	0	0	0	0	0	0	2
越知町越知*	0	0	0	0	0	0	0	0	0	0
日高村本郷*	3	0	0	0	0	0	0	0	0	3
いの町脇ノ山*	2	0	0	0	0	0	0	0	0	2
いの町上八川*	2	0	0	0	0	0	0	0	0	2
いの町役場*	0	0	0	0	0	0	0	0	0	0
いの町長沢*	2	0	0	0	0	0	0	0	0	2

\*印は、気象庁以外（高知県または国立研究開発法人防災科学技術研究所）の震度観測点です。

震度観測点名称	震度 1	震度 2	震度 3	震度 4	震度 5弱	震度 5強	震度 6弱	震度 6強	震度 7	合計
仁淀川町土居*	3	0	0	0	0	0	0	0	0	3
仁淀川町森*	1	0	0	0	0	0	0	0	0	1
仁淀川町大崎*	1	1	0	0	0	0	0	0	0	2
高知香南市吉川町吉原*	2	1	0	0	0	0	0	0	0	3
高知香南市香我美町下分*	1	1	0	0	0	0	0	0	0	2
高知香南市夜須町坪井*	3	2	0	0	0	0	0	0	0	5
高知香南市赤岡支所*	4	1	0	0	0	0	0	0	0	5
高知香南市野市町西野*	1	1	0	0	0	0	0	0	0	2
香美市土佐山田町宝町	2	0	0	0	0	0	0	0	0	2
香美市物部町神池	1	1	0	0	0	0	0	0	0	2
香美市土佐山田町岩積*	1	1	0	0	0	0	0	0	0	2
香美市香北町美良布*	0	1	0	0	0	0	0	0	0	1
香美市物部町大栃*	3	1	0	0	0	0	0	0	0	4
宿毛市片島	9	1	1	0	0	0	0	0	0	11
宿毛市桜町*	16	3	1	1	0	0	0	0	0	21
土佐清水市有永	1	0	0	0	0	0	0	0	0	1
土佐清水市足摺岬	1	0	0	0	0	0	0	0	0	1
土佐清水市松尾*	2	0	0	0	0	0	0	0	0	2
土佐清水市天神町*	1	0	0	0	0	0	0	0	0	1
中土佐町大野見吉野*	0	0	0	0	0	0	0	0	0	0
中土佐町久礼*	0	0	0	0	0	0	0	0	0	0
梶原町広野*	3	0	0	0	0	0	0	0	0	3
梶原町梶原*	2	0	0	0	0	0	0	0	0	2
大月町弘見*	2	0	0	0	0	0	0	0	0	2
三原村来栖野*	1	0	0	0	0	0	0	0	0	1
四万十市古津賀*	4	0	0	0	0	0	0	0	0	4
四万十市西土佐江川崎*	1	0	0	0	0	0	0	0	0	1
四万十町窪川中津川	1	0	0	0	0	0	0	0	0	1
四万十町大正*	7	0	0	0	0	0	0	0	0	7
四万十町十川*	0	0	0	0	0	0	0	0	0	0
四万十町琴平町*	2	0	0	0	0	0	0	0	0	2
黒潮町入野	1	0	0	0	0	0	0	0	0	1
黒潮町佐賀*	1	0	0	0	0	0	0	0	0	1
高知津野町永野*	2	0	0	0	0	0	0	0	0	2
高知津野町力石*	0	0	0	0	0	0	0	0	0	0

\*印は、気象庁以外（高知県または国立研究開発法人防災科学技術研究所）の震度観測点です。

# 「高知県内各震度観測点の月別地震回数表(震度1以上)」 2023年

震度観測点名称	1月	2月	3月	4月	5月	6月	7月	8月	9月	10月	11月	12月	合計
室戸市吉良川町	0	0	0	0	0	0	0	0	0	0	1	0	1
室戸市室戸岬町	0	0	0	0	0	0	0	0	0	0	2	0	2
室戸市浮津*	0	0	0	0	0	0	0	0	0	0	2	0	2
安芸市西浜	0	0	0	0	2	0	0	1	0	0	2	0	5
安芸市矢ノ丸*	0	0	0	0	0	0	0	1	0	0	2	0	3
東洋町生見*	0	0	0	0	1	0	0	1	0	2	3	0	7
奈半利町役場*	0	0	0	0	0	0	0	0	0	0	2	0	2
田野町役場*	0	0	0	0	0	0	0	1	0	0	2	0	3
安田町安田*	0	0	0	0	0	0	0	0	0	0	2	0	2
北川村野友*	0	0	0	0	0	0	0	0	0	0	2	0	2
馬路村馬路*	0	0	0	0	0	0	0	0	0	0	2	0	2
芸西村和食*	0	0	0	0	0	0	0	1	0	0	2	0	3
高知市本町	0	0	0	0	2	0	1	1	0	0	3	0	7
高知市春野町芳原	0	0	0	1	1	0	0	1	1	0	0	0	4
高知市丸ノ内*	0	0	0	0	1	0	1	1	0	0	3	0	6
高知市土佐山*	0	0	0	0	0	0	0	0	0	0	0	0	0
高知市鏡小浜*	0	0	0	0	0	0	0	0	0	0	0	0	0
南国市オオソネ*	0	0	0	0	0	0	0	0	0	0	2	0	2
土佐市蓮池*	0	0	0	0	1	0	0	1	0	0	1	0	3
須崎市山手町	0	0	0	0	0	0	0	0	0	0	0	0	0
須崎市西糺町*	0	0	0	0	2	0	0	1	0	0	0	0	3
本山町本山*	0	0	0	0	0	0	0	1	0	0	2	0	3
大豊町黒石*	0	0	0	0	0	0	0	1	0	0	2	0	3
大豊町高須*	0	0	0	0	0	0	0	1	0	0	1	0	2
土佐町土居*	0	0	0	0	1	0	0	1	0	0	2	0	4
大川村小松*	0	0	0	0	1	0	0	1	0	0	2	0	4
佐川町役場*	0	0	0	0	1	0	0	1	0	0	0	0	2
越知町越知*	0	0	0	0	0	0	0	0	0	0	0	0	0
日高村本郷*	0	0	0	0	1	0	0	1	0	0	1	0	3
いの町脇ノ山*	0	0	0	0	1	0	0	1	0	0	0	0	2
いの町上八川*	0	0	0	0	1	0	0	1	0	0	0	0	2
いの町役場*	0	0	0	0	0	0	0	0	0	0	0	0	0
いの町長沢*	0	0	0	0	0	0	0	1	0	0	1	0	2

\*印は、気象庁以外（高知県または国立研究開発法人防災科学技術研究所）の震度観測点です。

震度観測点名称	1月	2月	3月	4月	5月	6月	7月	8月	9月	10月	11月	12月	合計
仁淀川町土居*	0	0	0	0	2	0	0	1	0	0	0	0	3
仁淀川町森*	0	0	0	0	1	0	0	0	0	0	0	0	1
仁淀川町大崎*	0	0	0	0	1	0	0	1	0	0	0	0	2
高知香南市吉川町吉原*	0	0	0	0	1	0	0	0	0	0	2	0	3
高知香南市香我美町下分*	0	0	0	0	0	0	0	0	0	0	2	0	2
高知香南市夜須町坪井*	0	0	0	0	1	0	1	1	0	0	2	0	5
高知香南市赤岡支所*	0	0	0	0	2	0	0	1	0	0	2	0	5
高知香南市野市町西野*	0	0	0	0	0	0	0	0	0	0	2	0	2
香美市土佐山田町宝町	0	0	0	0	0	0	0	0	0	0	2	0	2
香美市物部町神池	0	0	0	0	0	0	0	0	0	0	2	0	2
香美市土佐山田町岩積*	0	0	0	0	0	0	0	0	0	0	2	0	2
香美市香北町美良布*	0	0	0	0	0	0	0	0	0	0	1	0	1
香美市物部町大栃*	0	0	0	0	0	0	0	1	0	0	3	0	4
宿毛市片島	0	0	0	1	3	0	1	1	2	0	2	1	11
宿毛市桜町*	0	0	3	2	3	0	2	5	2	0	3	1	21
土佐清水市有永	0	0	0	0	0	0	1	0	0	0	0	0	1
土佐清水市足摺岬	0	0	0	0	0	0	1	0	0	0	0	0	1
土佐清水市松尾*	0	0	0	0	1	0	1	0	0	0	0	0	2
土佐清水市天神町*	0	0	0	0	0	0	1	0	0	0	0	0	1
中土佐町大野見吉野*	0	0	0	0	0	0	0	0	0	0	0	0	0
中土佐町久礼*	0	0	0	0	0	0	0	0	0	0	0	0	0
梶原町広野*	0	0	0	0	2	0	0	1	0	0	0	0	3
梶原町梶原*	0	0	0	0	1	0	0	1	0	0	0	0	2
大月町弘見*	0	0	0	0	1	0	0	1	0	0	0	0	2
三原村来栖野*	0	0	0	0	0	0	1	0	0	0	0	0	1
四万十市古津賀*	0	0	0	0	2	0	1	0	0	0	0	1	4
四万十市西土佐江川崎*	0	0	0	0	0	0	1	0	0	0	0	0	1
四万十町窪川中津川	0	0	0	0	1	0	0	0	0	0	0	0	1
四万十町大正*	0	0	0	0	2	0	1	1	1	0	1	1	7
四万十町十川*	0	0	0	0	0	0	0	0	0	0	0	0	0
四万十町琴平町*	0	0	0	0	1	0	0	1	0	0	0	0	2
黒潮町入野	0	0	0	0	0	0	1	0	0	0	0	0	1
黒潮町佐賀*	0	0	0	0	1	0	0	0	0	0	0	0	1
高知津野町永野*	0	0	0	0	1	0	0	1	0	0	0	0	2
高知津野町力石*	0	0	0	0	0	0	0	0	0	0	0	0	0

\*印は、気象庁以外（高知県または国立研究開発法人防災科学技術研究所）の震度観測点です。

高知県内震度観測点一覧表

2023年12月31日現在  
68地点

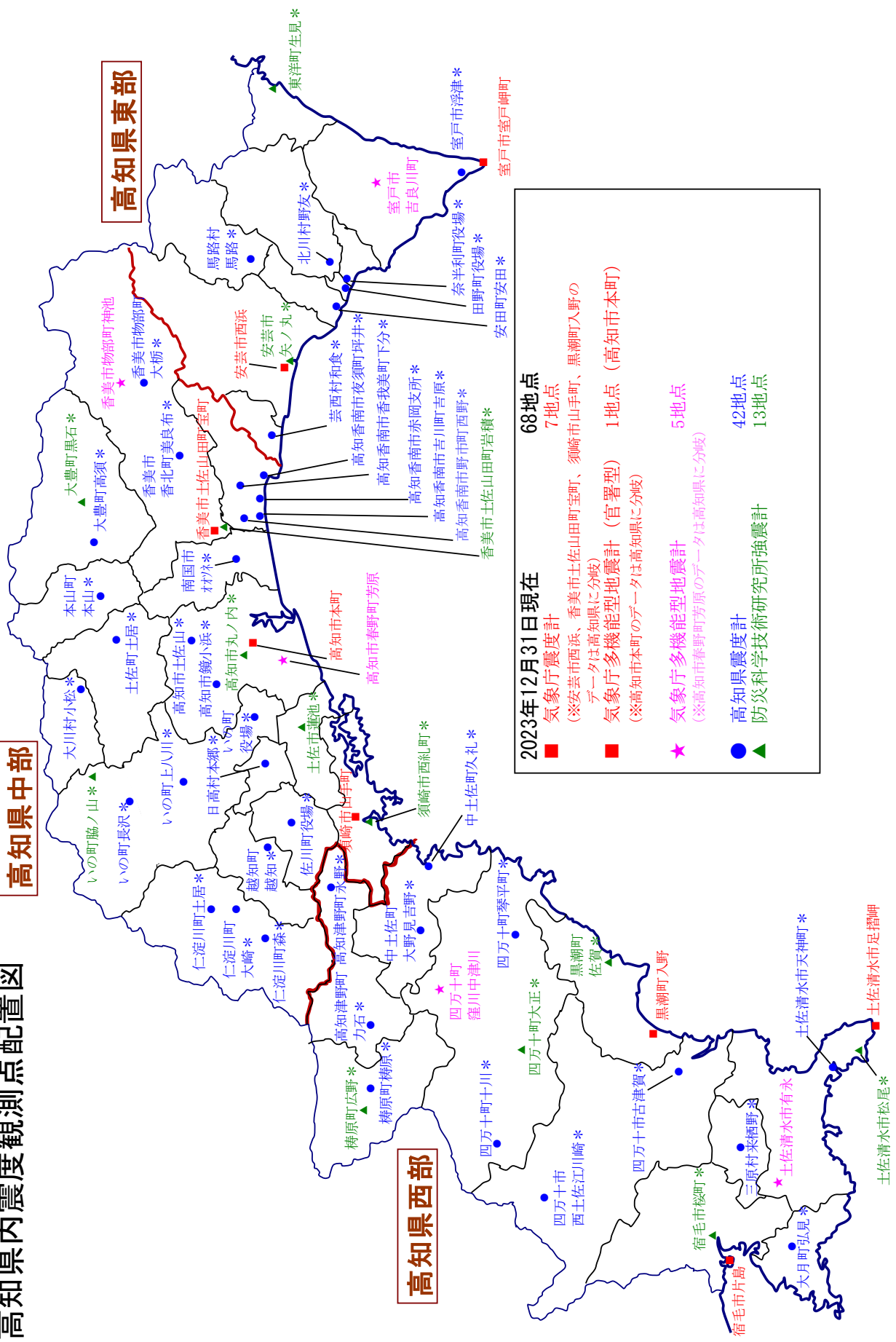
地域名称	震度観測点コード	震度計番号	震度観測点名称	震度観測点名称の読み	観測点所在地	所属
高知県東部	6300001	47364	室戸市吉良川町	ムロシキカガウチョウ	室戸市大字吉良川町乙字長者野	気象庁
	6300002	47899	室戸市室戸岬町	ムロシムロミサキチョウ	室戸市室戸岬町(室戸岬特別地域気象観測所)	気象庁
	6300030	89202	室戸市浮津*	ムロシウキツ	室戸市浮津	高知県
	6300100	41432	安芸市西浜	アキシニハマ	安芸市西浜	気象庁(県分岐有)
	6300120	33903	安芸市矢ノ丸*	アキシヤノマル	安芸市矢ノ丸	防災科研
	6300220	33901	東洋町生見*	トヨウチョウイクミ	安芸郡東洋町大字生見	防災科研
	6300330	89302	奈半利町役場*	ナハリチョウヤクバ	安芸郡奈半利町乙	高知県
	6300430	89303	田野町役場*	タノチョウヤクバ	安芸郡田野町	高知県
	6300533	89304	安田町安田*	ヤスタチョウヤスタ	安芸郡安田町安田	高知県
	6300631	89305	北川村野友*	キタガワムラトモ	安芸郡北川村野友甲	高知県
6300730	89306	馬路村馬路*	ウマジムラウマジ	安芸郡馬路村大字馬路	高知県	
6300831	89307	芸西村和食*	ゲイセイムラウジキ	安芸郡芸西村和食甲	高知県	
高知県中部	6310000	47893	高知市本町	コウチンホンマチ	高知市本町(高知地方気象台)	気象庁(県分岐有)
	6310001	47036	高知市春野町芳原	コウチンナルノチョウヨシハラ	高知市春野町芳原	気象庁(県分岐有)
	6310020	33907	高知市丸ノ内*	コウチンマルノウチ	高知市丸ノ内	防災科研
	6310032	89362	高知市土佐山*	コウチントサヤマ	高知市土佐山	高知県
	6310036	89361	高知市鏡小浜*	コウチンカガミコハマ	高知市鏡小浜	高知県
	6310130	89204	南国市オオソネ*	ナンコクオオソネ	南国市オオソネ甲	高知県
	6310220	33906	土佐市蓮池*	トサハスイケ	土佐市蓮池	防災科研
	6310300	41433	須崎市山手町	スサキヤマテチョウ	須崎市山手町	気象庁(県分岐有)
	6310320	33910	須崎市西糺町*	スサキシニシタダスマチ	須崎市西糺町	防災科研
	6311231	89341	本山町本山*	モトヤマチョウモトヤマ	長岡郡本山町本山	高知県
	6311321	33917	大豊町黒石*	オオトヨチョウクロイシ	長岡郡大豊町黒石	防災科研
	6311330	89344	大豊町高須*	オオトヨチョウタカス	長岡郡大豊町高須	高知県
	6311631	89363	土佐町土居*	トサチョウドイ	土佐郡土佐町土居	高知県
	6311731	89364	大川村小松*	オオカワムラコマツ	土佐郡大川村小松	高知県
	6312430	89402	佐川町役場*	サカワチョウヤクバ	高岡郡佐川町甲	高知県
	6312530	89403	越知町越知*	オチチョウオチ	高岡郡越知町越知甲	高知県
	6312831	89410	日高村本郷	ヒタカムラホンゴウ	高岡郡日高村本郷	高知県
	6312920	33908	いの町脇ノ山*	イノチョウワキノヤマ	吾川郡いの町脇ノ山字本在所	防災科研
	6312933	89385	いの町上八川*	イノチョウカミヤカワ	吾川郡いの町上八川甲	高知県
	6312935	89381	いの町役場*	イノチョウヤクバ	吾川郡いの町	高知県
	6312936	89365	いの町長沢*	イノチョウナガサワ	吾川郡いの町長沢	高知県
	6313130	89382	仁淀川町土居*	ニドカワチョウドイ	吾川郡仁淀川町土居甲	高知県
	6313132	89409	仁淀川町森*	ニドカワチョウモリ	吾川郡仁淀川町森	高知県
	6313133	89384	仁淀川町大崎*	ニドカワチョウオオサキ	吾川郡仁淀川町大崎	高知県
	6313234	89327	高知香南市吉川町吉原*	コウチコウナンシヨウカワチョウヨシハラ	香南市吉川町吉原	高知県
	6313235	89322	高知香南市香我美町下分*	コウチコウナンシカガミチョウシモブン	香南市香我美町下分	高知県
	6313236	89325	高知香南市夜須町坪井*	コウチコウナンシヤスチョウツボイ	香南市夜須町坪井	高知県
	6313237	89321	高知香南市赤岡支所*	コウチコウナンシアカオカシヨ	香南市赤岡町	高知県
	6313238	89324	高知香南市野市町西野*	コウチコウナンシノチョウニシノ	香南市野市町西野	高知県
	6313300	42426	香美市土佐山田町宝町	カミシヤヤマチョウタカラマチ	香美市土佐山田町宝町	気象庁(県分岐有)
6313301	47311	香美市物部町神池	カミシモノベチョウカミイケ	香美市物部町神池字ヤリ水	気象庁	
6313320	33905	香美市土佐山田町岩積*	カミシヤヤマチョウイワツミ	香美市土佐山田町岩積	防災科研	
6313333	89326	香美市香北町美良布*	カミシカホクチョウヒラフ	香美市香北町美良布	高知県	
6313334	89328	香美市物部町大栃*	カミシモノベチョウオオトチ	香美市物部町大栃	高知県	
高知県西部	6320100	47897	宿毛市片島	スクモシカタシマ	宿毛市片島(宿毛特別地域気象観測所)	気象庁
	6320120	33915	宿毛市桜町*	スクモシサクラマチ	宿毛市桜町	防災科研
	6320201	47313	土佐清水市有永	トサシズミシアリナガ	土佐清水市有永厚朴	気象庁
	6320202	47898	土佐清水市足摺岬	トサシズミシアシズミサキ	土佐清水市足摺岬(清水特別地域気象観測所)	気象庁
	6320221	33916	土佐清水市松尾*	トサシズミシマツオ	土佐清水市松尾字臼箸	防災科研
	6320230	89209	土佐清水市天神町*	トサシズミシテンジンチョウ	土佐清水市天神町	高知県
	6320331	89406	中土佐町大野見吉野*	ナカトサチョウオオノミノ	高岡郡中土佐町大野見吉野	高知県
	6320332	89401	中土佐町久礼*	ナカトサチョウクレ	高岡郡中土佐町久礼	高知県
	6320521	33911	梶原町広野*	ウスハラチョウヒロノ	高岡郡梶原町字広野	防災科研
	6320532	89405	梶原町梶原*	ウスハラチョウウスハラ	高岡郡梶原町梶原	高知県
	6321130	89424	大月町弘見*	オオツキチョウヒロミ	幡多郡大月町弘見	高知県
	6321430	89427	三原村来栖野*	シハラムラクルノ	幡多郡三原村来栖野	高知県
	6321532	89207	四万十市古津賀*	シマンシコツカ	四万十市古津賀	高知県
	6321533	89426	四万十市西土佐江川崎*	シマンシニシトサエカワサキ	四万十市西土佐江川崎	高知県
	6321600	47312	四万十町窪川中津川	シマンチョウクボカワナツカワ	高岡郡四万十町窪川中津川字大内山園有林	気象庁
	6321620	33912	四万十町大正*	シマンチョウダイショウ	高岡郡四万十町大正	防災科研
	6321633	89425	四万十町十川*	シマンチョウトカワ	高岡郡四万十町十川	高知県
	6321634	89404	四万十町琴平町*	シマンチョウコトヒラマチ	高岡郡四万十町琴平町	高知県
	6321701	42427	黒潮町入野	クロシチョウイリノ	幡多郡黒潮町入野	気象庁(県分岐有)
	6321720	33913	黒潮町佐賀*	クロシチョウサガ	幡多郡黒潮町佐賀	防災科研
	6321830	89408	高知津野町永野*	コウチツノチョウナガノ	高岡郡津野町永野	高知県
	6321831	89407	高知津野町力石*	コウチツノチョウチカライシ	高岡郡津野町力石	高知県

# 高知県内震度観測点配置図

## 高知県中部

## 高知県東部

## 高知県西部



**2023年12月31日現在**

**68地点**  
 7地点  
 1地点 (高知市本町)  
 5地点  
 42地点  
 13地点

■ 気象庁震度計 (※安芸市西浜、香美市土佐山田町宝町、須崎市山手町、黒潮町入野のデータは高知県に分散)  
 ■ 気象庁多機能型地震計 (官署型) (※高知市本町のデータは高知県に分散)  
 ☆ 気象庁多機能型地震計 (※高知市春野町芳原のデータは高知県に分散)  
 ● ▲ 高知県震度計  
 ▲ 防災科学技術研究所強震計