

平成28年4月14日21時26分頃の熊本県熊本地方の地震について

今回の地震を「平成28年(2016年)熊本地震」と命名
余震多数発生 余震による強い揺れに注意

地震の概要

検知時刻：4月14日21時26分

(最初に地震を検知した時刻)

発生時刻：4月14日21時26分

(地震が発生した時刻)

マグニチュード：6.5(暫定値;速報値6.4から更新)

場所および深さ：熊本県熊本地方、深さ11km(暫定値;速報値約10kmから更新)

発震機構：南北方向に張力軸を持つ横ずれ断層型(速報)

震度：【最大震度7】熊本県益城町で震度7、熊本県の熊本市、玉名市、西原村、宇城市で震度6弱を観測したほか、中部地方の一部から九州地方にかけて震度5強～1を観測

防災上の留意事項

この地震による余震が多数発生しています。揺れの強かった地域では、家屋の倒壊や土砂災害などの危険性が高まっているおそれがありますので、今後の余震活動や降雨の状況に十分注意してください。

余震活動の状況

15日00時03分には、熊本県宇城市で最大震度6強を観測する余震(M6.4、暫定値)が発生しました。15日10時00分現在、震度1以上を観測する余震が123回発生しています(震度6強：1回、震度6弱：1回、震度5弱：2回、震度4：16回、震度3：21回、震度2：49回、震度1：33回)。

余震回数は速報値で、後日の調査で変更になることがあります。

被害の状況(総務省消防庁による)

4月15日08時30分現在、死者9名、重症53名、軽傷712名等

地震の命名について

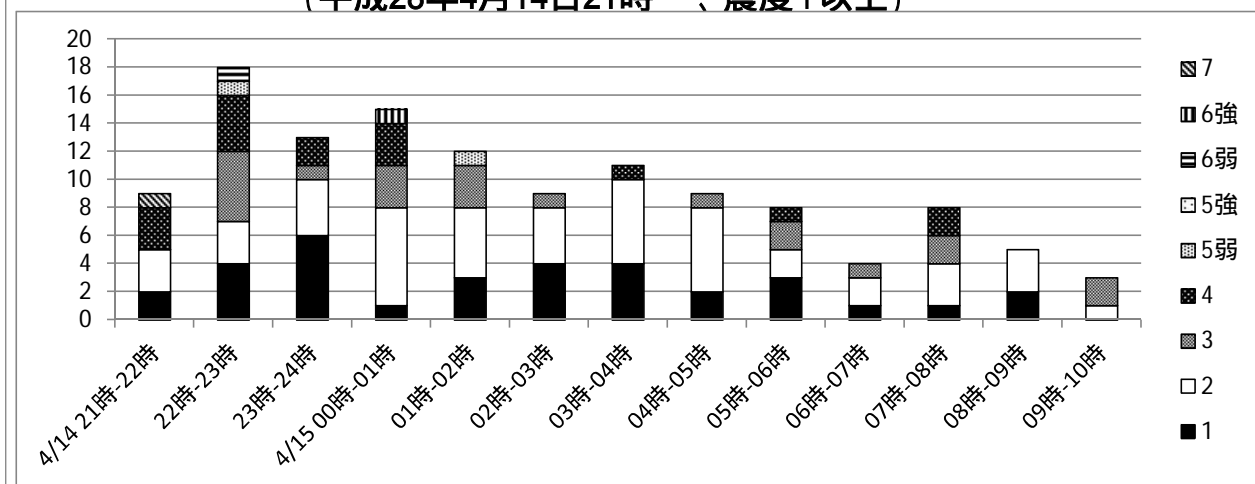
平成28年4月14日21時26分頃に熊本県熊本地方で発生した地震について、気象庁はこの地震を「平成28年(2016年)熊本地震」と命名しました。また、英語名称は、「The 2016 Kumamoto Earthquake」と命名しました。

震度1以上の最大震度別地震回数表(本震を含む)

この資料は速報値であり、後日の調査で変更されることがあります。

時間帯	最大震度別回数									震度1以上を 観測した回数		備考	
	1	2	3	4	5弱	5強	6弱	6強	7	回数	累計		
4/14 21時-22時	2	3	0	3	0	0	0	0	0	1	9	9	
22時-23時	4	3	5	4	1	0	1	0	0	0	18	27	
23時-24時	6	4	1	2	0	0	0	0	0	0	13	40	
4/15 00時-01時	1	7	3	3	0	0	0	1	0	0	15	55	
01時-02時	3	5	3	0	1	0	0	0	0	0	12	67	
02時-03時	4	4	1	0	0	0	0	0	0	0	9	76	
03時-04時	4	6	0	1	0	0	0	0	0	0	11	87	
04時-05時	2	6	1	0	0	0	0	0	0	0	9	96	
05時-06時	3	2	2	1	0	0	0	0	0	0	8	104	
06時-07時	1	2	1	0	0	0	0	0	0	0	4	108	
07時-08時	1	3	2	2	0	0	0	0	0	0	8	116	
08時-09時	2	3	0	0	0	0	0	0	0	0	5	121	
09時-10時	0	1	2	0	0	0	0	0	0	0	3	124	
総計	33	49	21	16	2	0	1	1	1			124	

回数(回) 「平成28年(2016年)熊本地震」
(平成28年4月14日21時～、震度1以上)



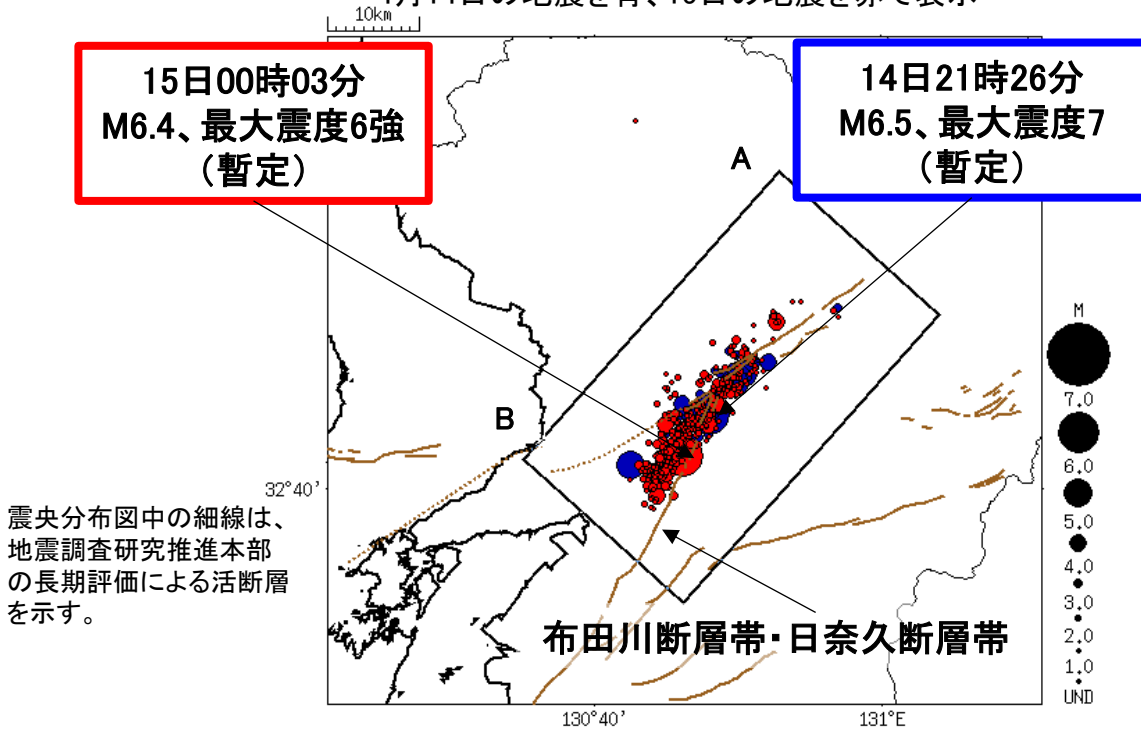
「平成28年（2016年）熊本地震」 余震活動の状況（4月15日09時10分現在）

全国資料

震央分布図

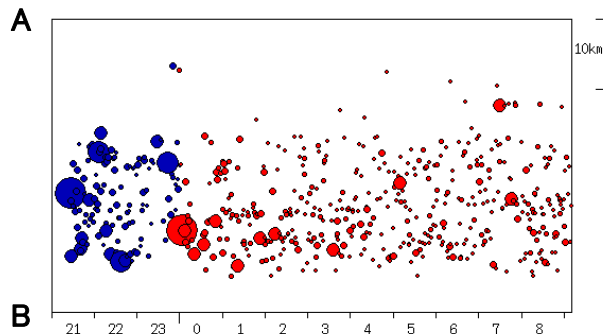
（2016年4月14日21時00分～15日09時10分、M全て、深さ0～20km）

4月14日の地震を青、15日の地震を赤で表示



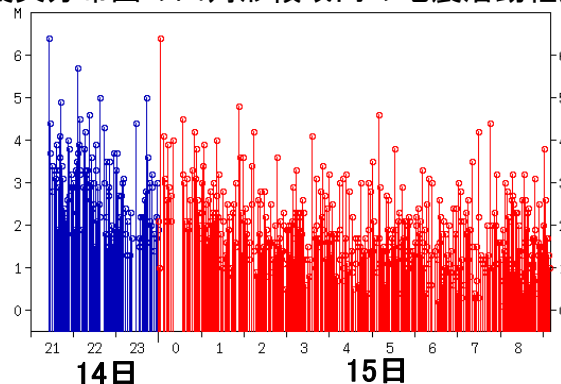
震央分布図の四角形領域内の時空間分布図(A-B投影)

横軸は時刻、縦軸のA・Bは震央分布図の四角形領域の両端のA・Bと対応する。



震央分布図の四角形領域内の地震活動経過図

横軸は時刻、縦軸はマグニチュード、縦棒のついた丸は地震発生時刻とマグニチュードの大きさを表す。

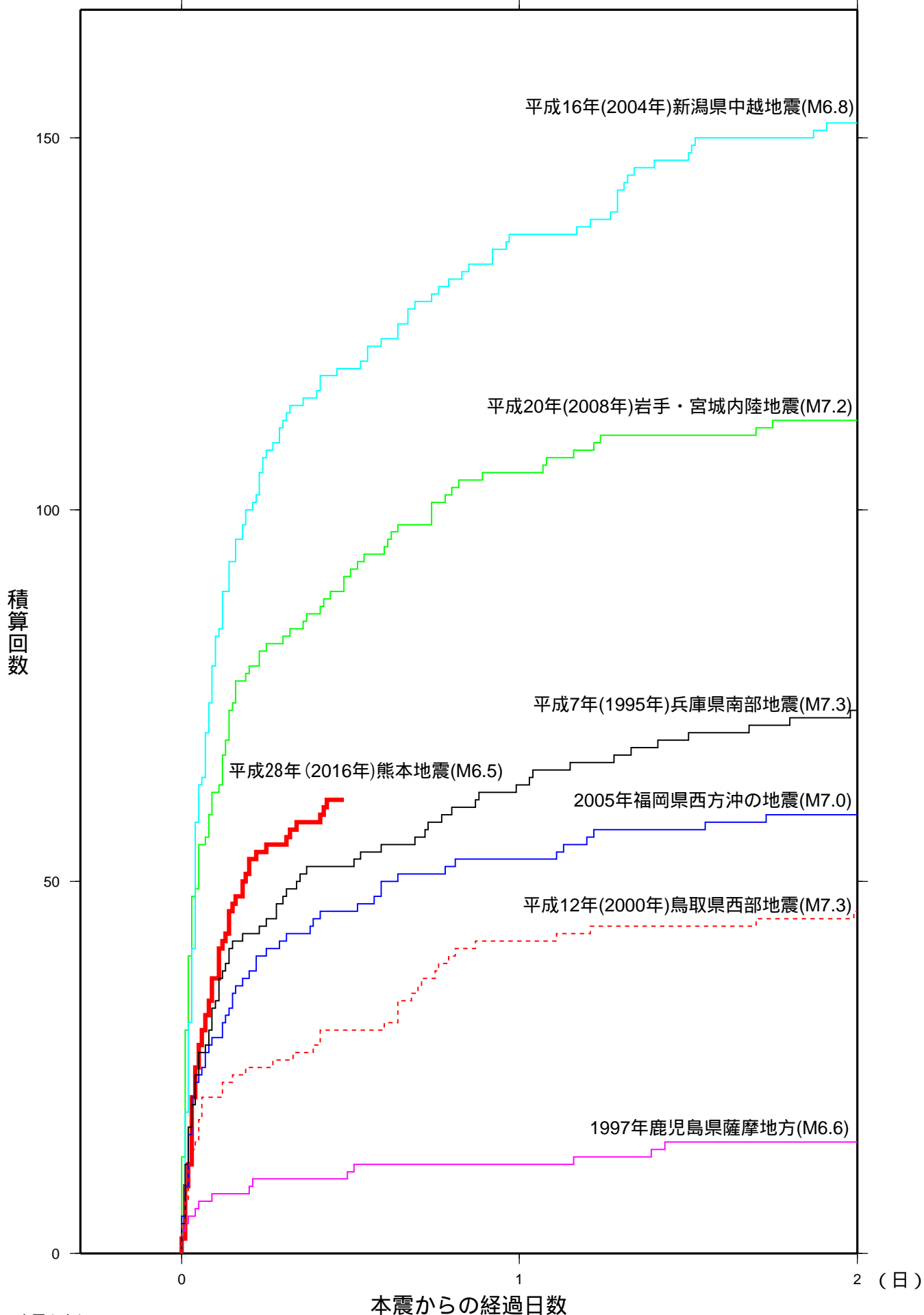


<資料の利用上の留意点>

- ・表示している震源は、自動処理による結果です。
- ・発破等の地震以外のものや、震源決定時の計算誤差の大きなものが表示されることがあります。
- ・個々の震源の位置や規模ではなく、震源の分布具合や活動の盛衰に着目して地震活動の把握にご利用ください。

内陸及び沿岸で発生した主な地震の 余震回数比較（本震を含む）（マグニチュード3.5以上）

2016年04月15日09時00分現在



本震を含む。
この資料は速報値であり、後日の調査で変更することがあります。