

釧路・根室・十勝地方 農業気象情報 令和2年4月前半

釧路地方気象台
令和2年4月16日

気象概況

4月1日から15日は、低気圧や気圧の谷の影響により雪や雨の降った日もあったが、高気圧に覆われて晴れた日もあった。

上旬の平均気温は、おおむね平年より「高い」か「かなり高い」となった。

上旬の降水量は、平年より「多い」か「かなり多い」となった。

上旬の日照時間は、おおむね平年より「少ない」か「かなり少ない」となった。

- 1日: 気圧の谷の中、曇りで、ところどころで雨が降った。
- 2日: 低気圧の通過により、雨や雪が降った。
- 3日: 高気圧の張り出しの中、おおむね晴れた。
- 4日: 低気圧の接近に伴い、曇り時々晴れで、ところどころで雨が降った。
- 5日: 前線を伴う低気圧の通過に伴い、雨が降った。
- 6日: 低気圧を含む気圧の谷の中、晴れ時々曇りで、ところどころで雨が降った。
- 7日: 気圧の谷の中、晴れ時々曇りで、ところどころで雨が降った。
- 8日: 気圧の谷の中、おおむね晴れた。
- 9日: 低気圧の通過に伴い、雪が降った。
- 10日: 低気圧を含む気圧の谷の中、曇り時々晴れで、ところどころで雨や雪が降った。
- 11日: 気圧の谷の中、曇り時々晴れで、ところどころで雨や雪が降った。
- 12日: 高気圧の張り出しの中、晴れ時々曇りで、ところどころで雪が降った。
- 13日: 高気圧の張り出しの中、晴れ時々曇りとなった。
- 14日: 気圧の谷の中、曇り時々晴れとなった。
- 15日: 気圧の谷の中、曇り時々晴れで、ところどころで雪や雨が降った。

【令和2年4月上旬の気象官署の統計値】

(広尾・根室は、特別地域気象観測所)

気象官署	気温 (°C)			降水量 (mm)			日照時間 (h)		
	旬平均	平年値/差 (°C)	階級	旬合計	平年値/比 (%)	階級	旬合計	平年値/比 (%)	階級
釧路	3.9	2.3 +1.6	かなり高い	38.5	20.1 192	多い	58.2	60.7 96	平年並
根室	3.0	2.0 +1.0	高い	38.0	18.9 201	多い	52.4	59.2 89	少ない
帯広	5.3	3.9 +1.4	かなり高い	50.5	14.6 346	かなり多い	46.4	66.3 70	かなり少ない
広尾	4.6	3.5 +1.1	高い	69.5	27.5 253	かなり多い	47.5	60.6 78	少ない

注1) 平年差(比)は、気象官署、地域気象観測所(アメダス)ともに(1981~2010年まで)30年間の平均値との差(比)を表しています。

観測値は後日一部修正されることがあります。

階級の解説用階級区分値は、統計期間内の観測値を小さい順にならべ、全体を小さい方からグループに分け、それぞれのグループに含まれる累年値の個数が同じ割合になるようにしています。詳しくは、気象庁ホームページ気象観測統計の解説をご覧ください。

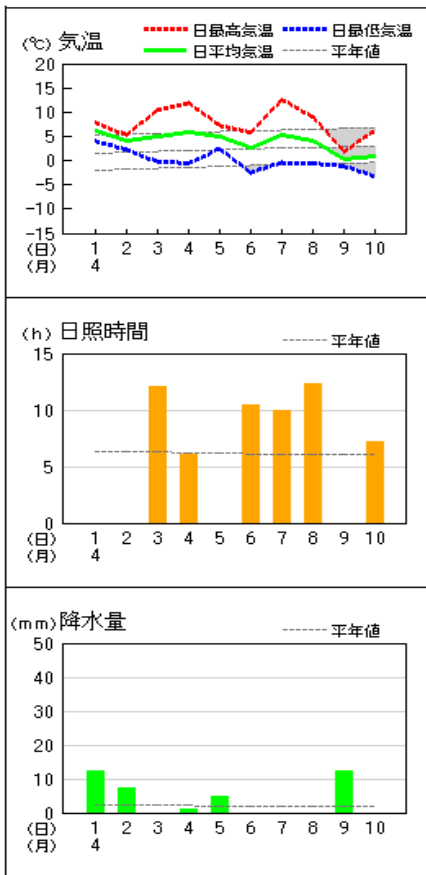
<https://www.data.jma.go.jp/obd/stats/data/kaisetu/index.html>

令和2年(2020年)4月上旬 気象経過図 (気象官署)

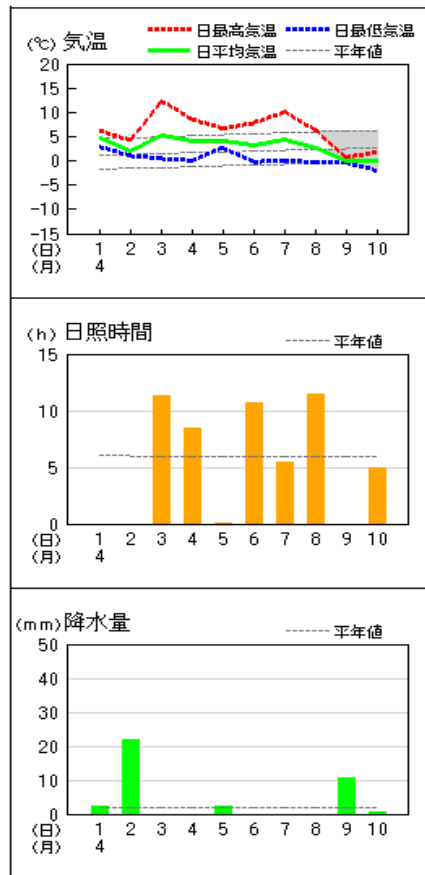
(根室・広尾は、特別地域気象観測所)

地上気象 気象経過図：2020年4月1日-2020年4月10日

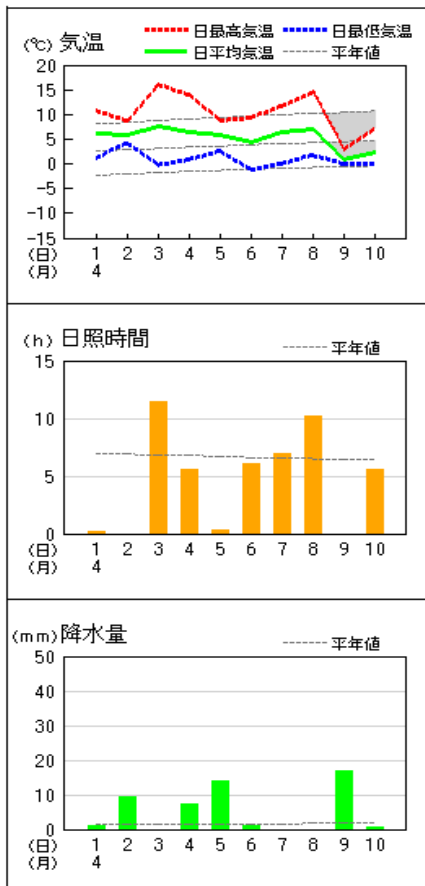
釧路



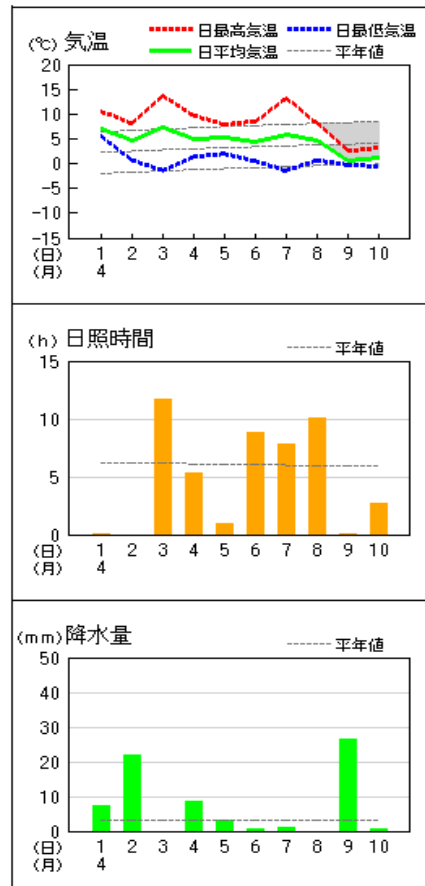
根室



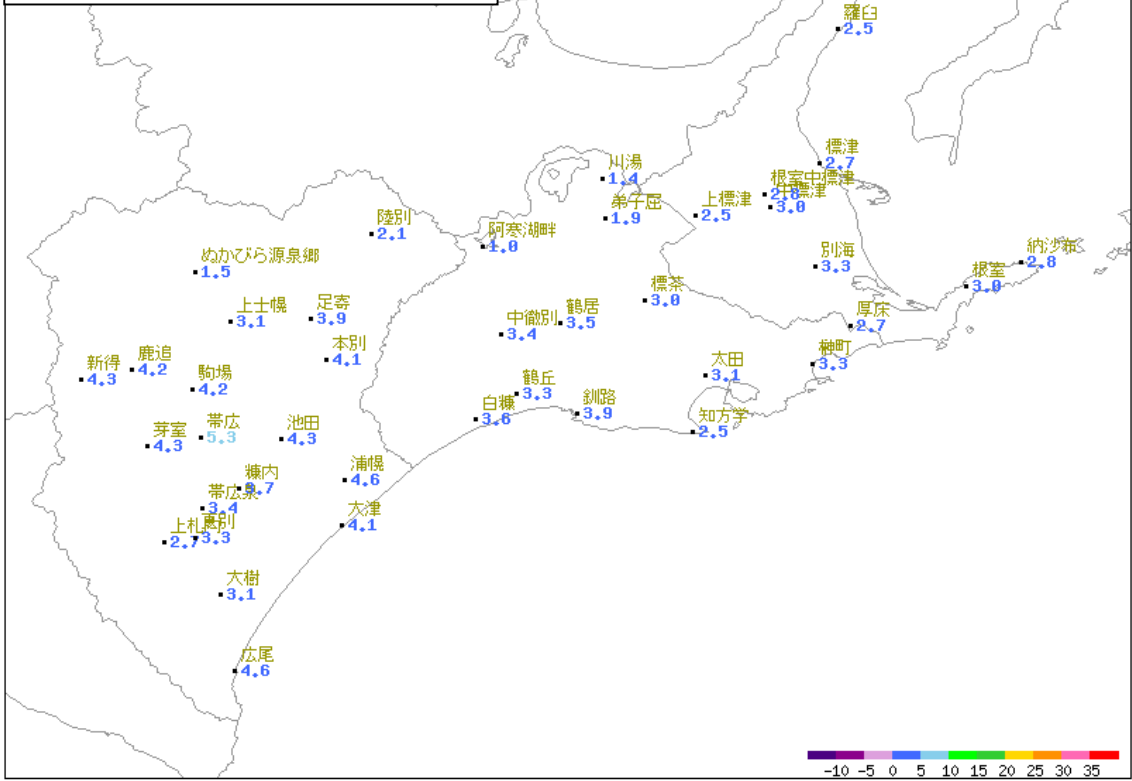
帯広



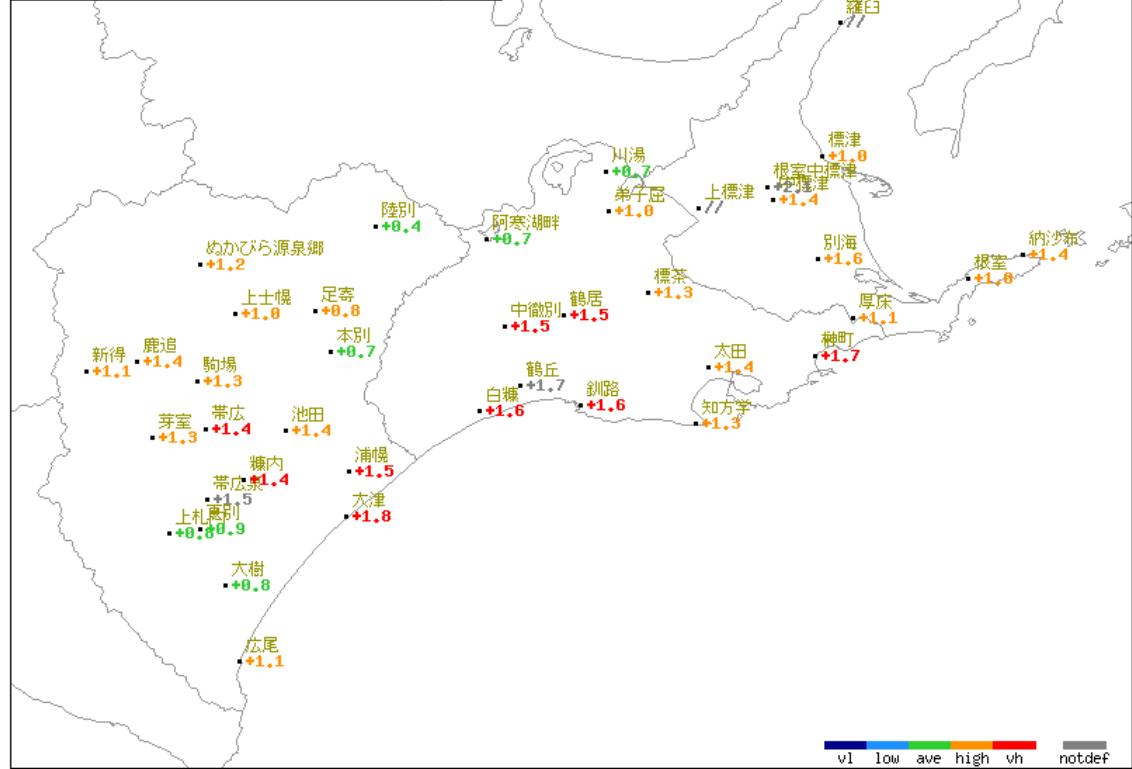
広尾



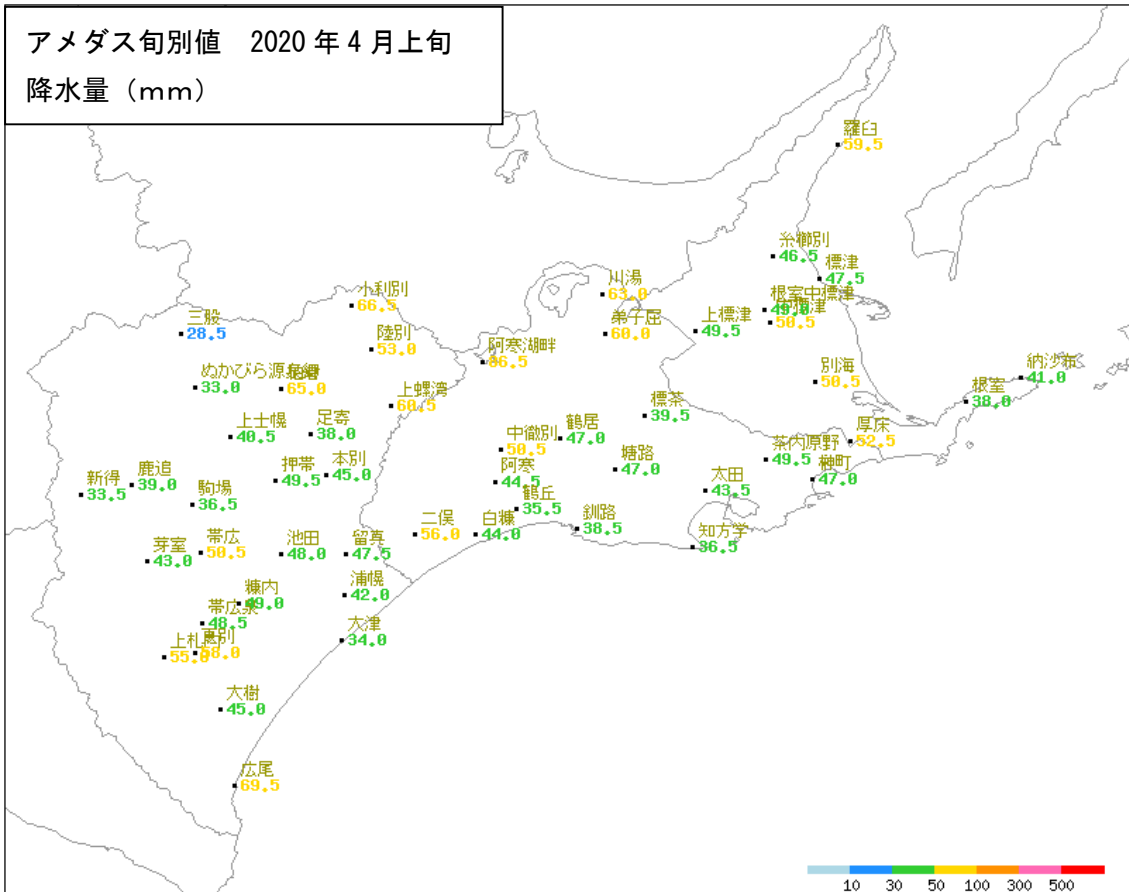
アメダス旬別値 2020年4月上旬
平均気温 (°C)



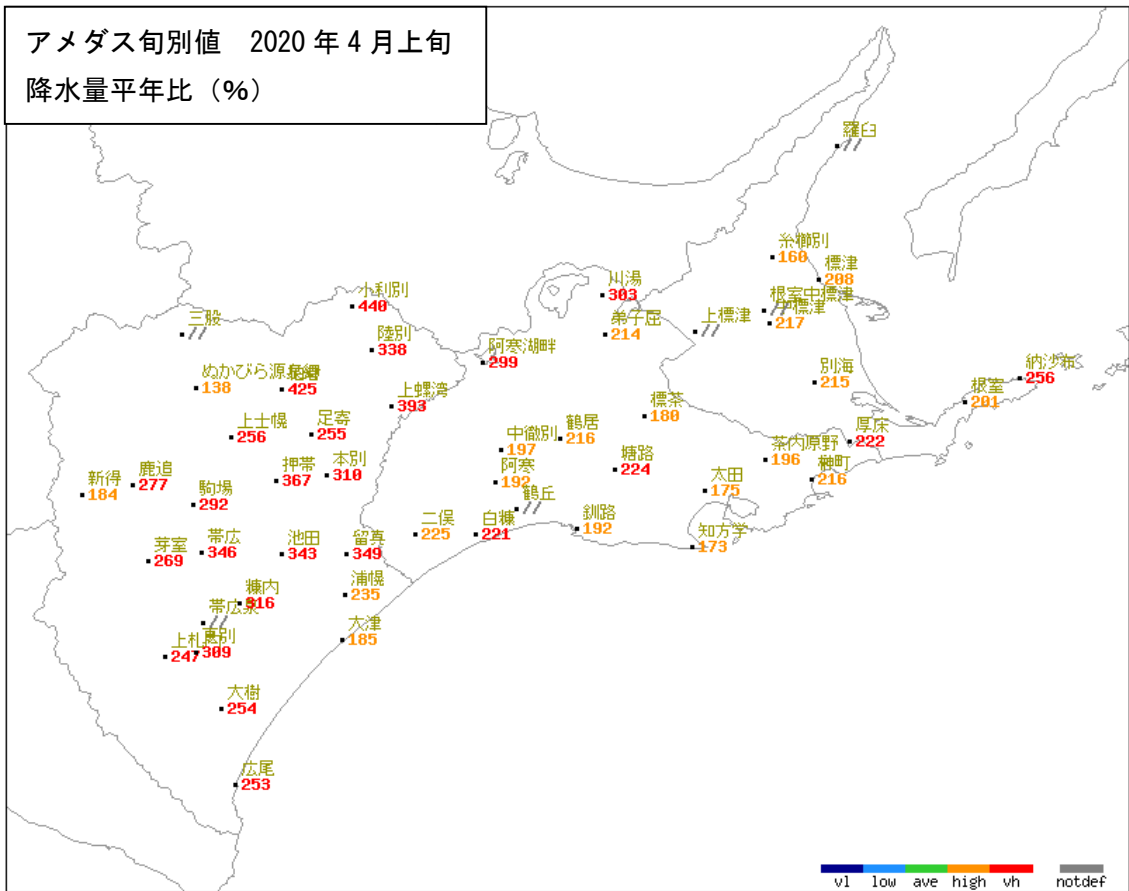
アメダス旬別値 2020年4月上旬
平均気温平年差 (°C)



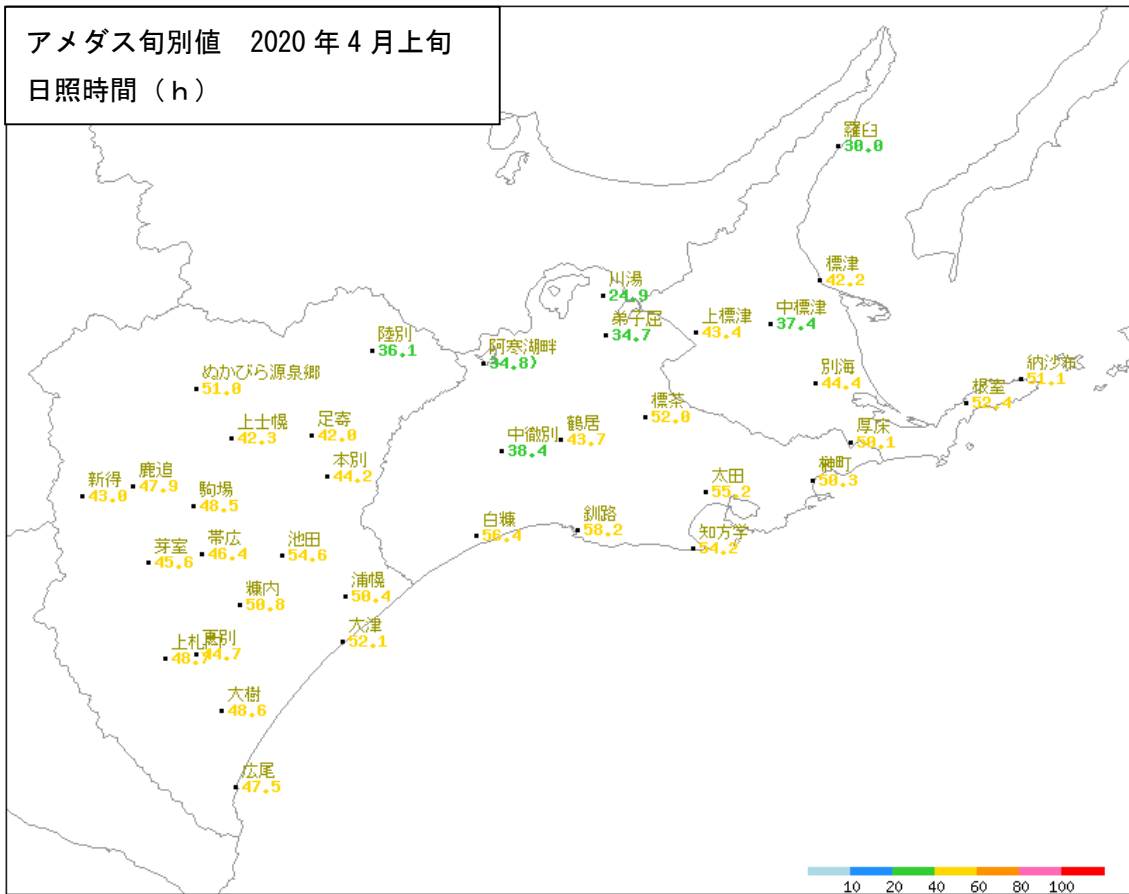
アメダス旬別値 2020年4月上旬
降水量 (mm)



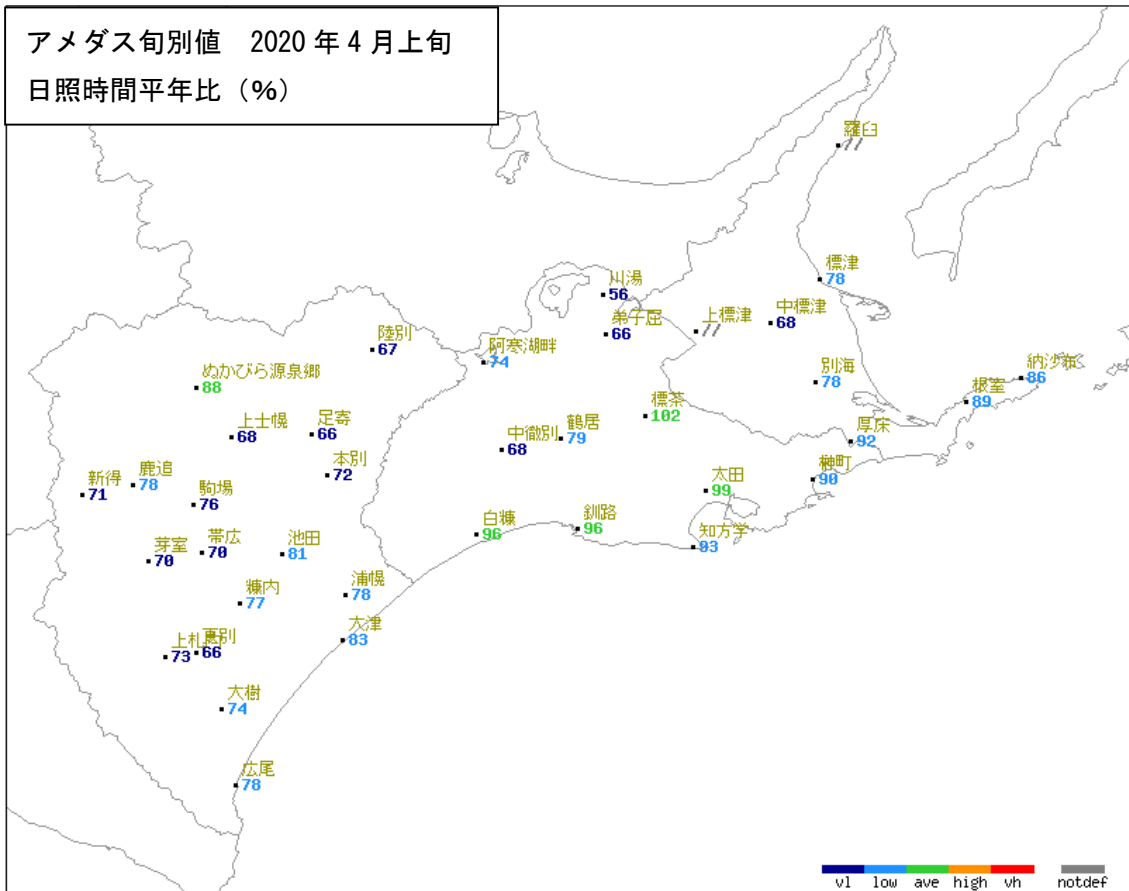
アメダス旬別値 2020年4月上旬
降水量年比 (%)



アメダス旬別値 2020年4月上旬
日照時間 (h)



アメダス旬別値 2020年4月上旬
日照時間平年比 (%)



アメダス旬集計値表

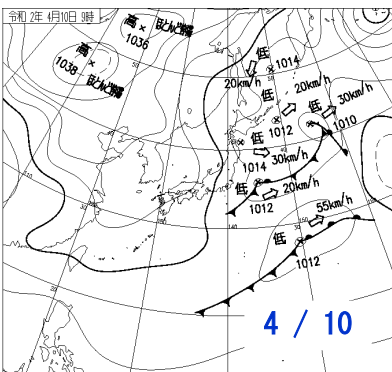
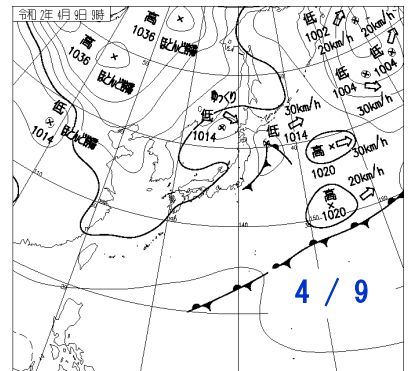
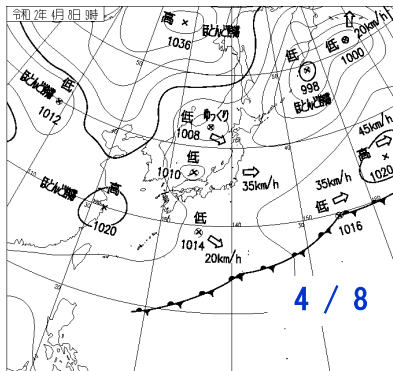
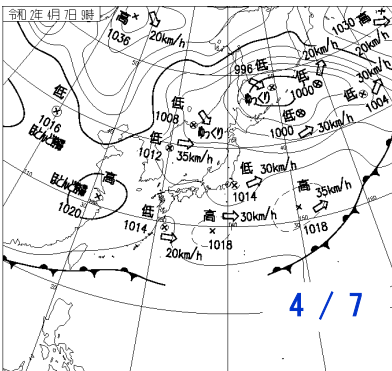
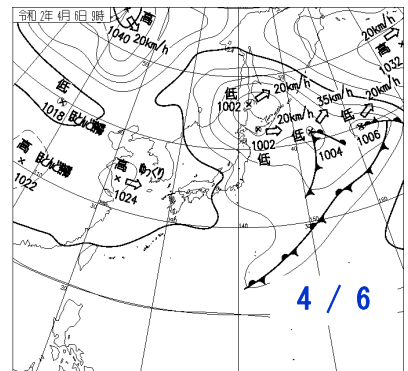
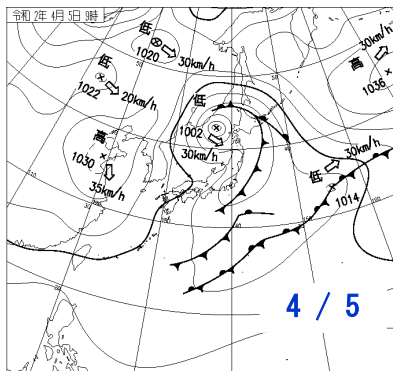
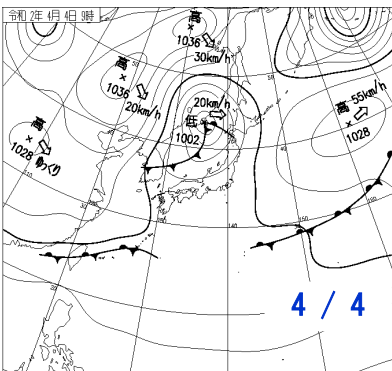
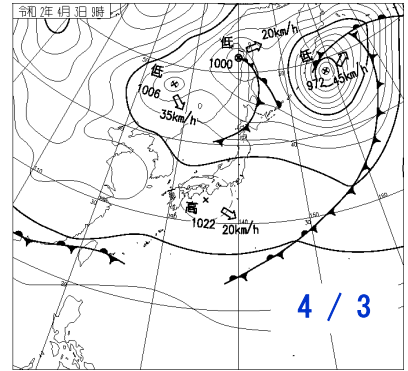
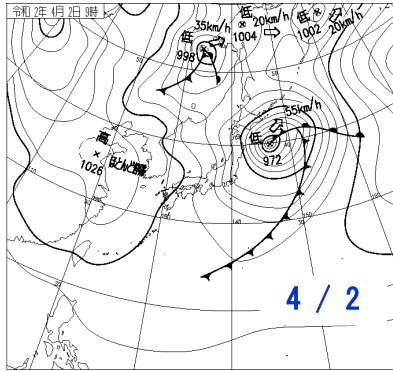
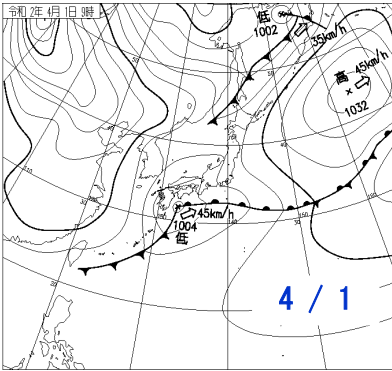
2020年4月上旬

一次細分 区域名	市町村等 をまとめた 区域名	観測所名	当 年 値						平 年 差(比)										
			気 温			降水量	日照 時間	積雪差 合計	期間末日 最深積雪	気 温(平年差)			降水量(平年比)		日照時間(平年比)		積雪差 合計 (平年差)	期間末日 最深積雪 (平年差)	
			平均	最高	最低					平均	最高	最低	階級区分	階級区分	階級区分	階級区分			
根室地方	根室北部	羅臼	2.5	5.5	-0.7	59.5	30.0	7	5	//									
		糸楸別				46.5							160	多い					
		標津	2.7	6.7	-0.2	47.5	42.2			+1.0	高い	+1.0	+2.0	208	多い	78	少ない		
		上標津	2.5	6.9	-1.4	49.5	43.4			//									
		中標津	3.0	7.5	-1.0	50.5	37.4		9	+1.4	高い	+1.2	+2.2	217	多い	68	かなり少ない	-13	-4
	根室中部	根室中標津	2.8	8.0	-2.8	49.0			10	9	+2.1		+3.0	+1.4	//			//	//
	根室南部	別海	3.3	8.5	-1.6	50.5	44.4	18	17	+1.6	高い	+1.6	+1.7	215	多い	78	少ない	+2	+12
		根室	3.0	6.5	0.5	38.0	52.4	17	16	+1.0	高い	+0.9	+1.4	201	多い	89	少ない	+10	+15
		納沙布	2.8	6.1	0.1	41.0	51.1			+1.4	高い	+1.2	+1.6	256	かなり多い	86	少ない		
		厚床	2.7	7.7	-1.6	52.5	50.1	27	23	+1.1	高い	+1.5	+1.2	222	かなり多い	92	少ない	+8	+20
釧路地方	釧路北部	川湯	1.4	5.8	-2.9	63.0	24.9	26	11	+0.7	並	-0.5	+2.3	303	かなり多い	56	かなり少ない	-2	-26
		弟子屈	1.9	6.5	-2.0	60.0	34.7			+1.0	高い	+1.0	+1.7	214	多い	66	かなり少ない		
	釧路中部	阿寒湖畔	1.0	5.4	-3.0	86.5	34.8)		×	+0.7	並	-0.4	+2.6	299	かなり多い	74)	少ない	-22)	×
		標茶	3.0	8.1	-2.5	39.5	52.0	16	15	+1.3	高い	+0.8	+1.1	180	多い	102	並	-6	+5
		鶴居	3.5	8.5	-1.7	47.0	43.7	14	9	+1.5	かなり高い	+0.8	+1.8	216	多い	79	少ない	-4	+5
		中徹別	3.4	8.6	-2.6	50.5	38.4	13	11	+1.5	かなり高い	+0.5	+1.5	197	多い	68	かなり少ない	+1	+4
		塘路				47.0								224	かなり多い				
	釧路南東部	阿寒				44.5								192	多い				
		茶内原野				49.5								196	多い				
		榑町	3.3	7.6	-1.1	47.0	50.3			+1.7	かなり高い	+1.5	+2.2	216	多い	90	少ない		
		太田	3.1	7.7	-1.0	43.5	55.2	19	17	+1.4	高い	+1.6	+1.4	175	多い	99	並	-4	+12
	釧路南西部	知方学	2.5	5.6	-0.3	36.5	54.2			+1.3	高い	+1.3	+1.2	173	多い	93	少ない		
		鶴丘	3.3	7.8	-1.7	35.5		11	10	+1.7		+1.9	+0.8	//				//	//
		二俣				56.0								225	多い				
		白糠	3.6	8.0	-1.6	44.0	56.4	16	8	+1.6	かなり高い	+1.0	+1.7	221	かなり多い	96	並	+6	+6
	釧路	3.9	7.8	0.0	38.5	58.2	9	7	+1.6	かなり高い	+1.7	+1.0	192	多い	96	並	+4	+6	
十勝地方	十勝北部	三股			28.5														
		小利別				66.5								440	かなり多い				
		陸別	2.1	7.6	-3.2	53.0	36.1	25	18	+0.4	並	-0.3	+1.3	338	かなり多い	67	かなり少ない	+6	+12
		ぬかびら源泉郷	1.5	6.6	-3.4	33.0	51.0	16	8	+1.2	高い	+0.8	+2.0	138	多い	88	並	-9	-32
		柏倉				65.0								425	かなり多い				
		上蝶湾				60.5								393	かなり多い				
		上土幌	3.1	7.6	-1.7	40.5	42.3	13	7	+1.0	高い	+0.2	+1.2	256	かなり多い	68	かなり少ない	+2	+4
		足寄	3.9	9.7	-1.7	38.0	42.0			+0.8	高い	+0.2	+1.1	255	かなり多い	66	かなり少ない		
	十勝中部	新得	4.3	8.8	-0.2	33.5	43.0	15	4	+1.1	高い	+0.7	+1.3	184	多い	71	かなり少ない	-3	0
		鹿追	4.2	9.0	0.0	39.0	47.9			+1.4	高い	+1.2	+1.9	277	かなり多い	78	少ない		
		押帯				49.5								367	かなり多い				
		本別	4.1	9.6	-1.5	45.0	44.2	15	11	+0.7	並	0.0	+0.6	310	かなり多い	72	かなり少ない	+7	+10
		駒場	4.2	9.2	-0.5	36.5	48.5			+1.3	高い	+0.6	+2.0	292	かなり多い	76	かなり少ない		
		芽室	4.3	9.2	-0.4	43.0	45.6	8	2	+1.3	高い	+0.4	+2.1	269	かなり多い	70	かなり少ない	-3	-2
		帯広	5.3	10.4	0.9	50.5	46.4	14	3	+1.4	かなり高い	+0.7	+2.0	346	かなり多い	70	かなり少ない	+9	+2
		池田	4.3	9.7	-1.0	48.0	54.6			+1.4	高い	+0.7	+1.5	343	かなり多い	81	少ない		
		留真				47.5								349	かなり多い				
		浦幌	4.6	9.4	-0.3	42.0	50.4	10	3	+1.5	かなり高い	+0.7	+1.8	235	多い	78	少ない	+4	+2
		帯広泉	3.4	8.2	-1.7	48.5		20	11	+1.5		+1.2	+1.8	//			//	//	
		糠内	3.7	9.5	-1.9	49.0	50.8			+1.4	かなり高い	+0.8	+1.9	316	かなり多い	77	少ない		
大津	4.1	8.5	-0.3	34.0	52.1			+1.8	かなり高い	+1.7	+1.7	185	多い	83	少ない				
十勝南部	上礼内	2.7	6.7	-1.6	55.0	48.7	29	12	+0.8	並	0.0	+1.7	247	かなり多い	73	かなり少ない	+2	-8	
	更別	3.3	8.0	-1.0	58.0	44.7			+0.9	並	+0.4	+1.8	309	かなり多い	66	かなり少ない			
	大樹	3.1	7.8	-1.9	45.0	48.6	27	10	+0.8	並	+0.2	+1.8	254	かなり多い	74	少ない	-3	-2	
	広尾	4.6	8.6	0.7	69.5	47.5	22	11	+1.1	高い	+0.9	+1.5	253	かなり多い	78	少ない	+6	+1	

(注)

- 1 各欄の空欄(灰色ハッチ): 観測していない、又は、階級区分の平年値がないことを表す。
- 2 当年値欄の「×」: 欠測を表す。
- 3 当年値欄の「|」付き数値: 準正常値であることを表す。
- 4 当年値欄の「|」付き数値: 資料不足値であることを表す。
- 5 平年差(比)欄の「//」: 当年値が欠測、又は平年値がないため、平年差(比)が求められないことを表す。

4月上旬の日々の天気図（午前9時）



4月11日から15日の日々の天気図（午前9時）

