

釧路・根室・十勝地方 農業気象情報 令和3年2月

釧路地方气象台
令和3年3月2日

気象概況

冬型の気圧配置や高気圧に覆われて晴れた日が多かったが、低気圧や前線の影響により、雪や雨の降る日もあった。

平均気温は、平年並か平年より「高い」、ぬかびら源泉郷、駒場、更別、大樹は平年より「かなり高い」となった。

降水量は、おおむね平年より「多い」か平年より「かなり多い」となった。

日照時間は、おおむね平年並か平年より「多い」、ぬかびら源泉郷は平年より「かなり少ない」となった。

上旬

- 1日:高気圧の張り出しの中、おおむね晴れた。
- 2日:冬型の気圧配置の中、晴れ時々曇りで、ところどころで雪や雨が降った。
- 3日:冬型の気圧配置の中、おおむね晴れたが、ところどころで雪が降った。
- 4日:冬型の気圧配置の中、おおむね晴れた。
- 5日:冬型の気圧配置の中、おおむね晴れた。
- 6日:前線を伴った低気圧の通過に伴い、晴れ時々曇りで、ところどころで雪が降った。
- 7日:気圧の谷の中、雪が降った。
- 8日:気圧の谷の中、おおむね晴れた。
- 9日:冬型の気圧配置の中、おおむね晴れたが、ところどころで雪が降った。
- 10日:冬型の気圧配置の中、晴れた。

中旬

- 11日:冬型の気圧配置の中、晴れ時々曇りとなった。
- 12日:高気圧に覆われ、おおむね晴れた。
- 13日:高気圧に覆われ、晴れ時々曇りとなった。
- 14日:高気圧に覆われ、おおむね晴れた。
- 15日:前線を伴った低気圧の接近により、曇りで、ところどころで雪が降った。
- 16日:発達した低気圧の通過に伴い、雨や雪が降った。
- 17日:気圧の谷の中、晴れ時々曇りで、ところどころで雪が降った。
- 18日:気圧の谷の中、曇り時々晴れで、ところどころで雪が降った。
- 19日:冬型の気圧配置の中、晴れ時々曇りで、ところどころで雪が降った。
- 20日:前線を伴った低気圧の通過に伴い、曇り時々晴れで、ところどころで雨や雪が降った。

下旬

- 21日:冬型の気圧配置の中、おおむね晴れで、ところどころで雪が降った。
- 22日:気圧の谷の中、おおむね曇りとなった。
- 23日:前線を伴った低気圧の通過に伴い、雪が降った。
- 24日:冬型の気圧配置の中、晴れ時々曇りで、ところどころで雪が降った。
- 25日:冬型の気圧配置の中、おおむね晴れた。
- 26日:冬型の気圧配置の中、おおむね晴れで、ところどころで雪が降った。
- 27日:冬型の気圧配置の中、おおむね晴れで、ところどころで雪が降った。
- 28日:高気圧に覆われ、晴れ時々曇りとなった。

【令和3年2月の気象官署の統計値】

(広尾・根室は、特別地域気象観測所)

気象官署	気温 (°C)			降水量 (mm)			日照時間 (h)		
	月平均	平年値/差 (°C)	階級	月合計	平年値/比 (%)	階級	月合計	平年値/比 (%)	階級
釧路	-3.8	-4.7 +0.9	平年並	58.0	22.6 257	かなり多い	188.4	181.9 104	多い
根室	-3.3	-4.3 +1.0	平年並	29.5	22.6 131	平年並	177.3	164.8 108	多い
帯広	-4.8	-6.2 +1.4	高い	41.0	24.9 165	多い	184.1	190.1 97	少ない
広尾	-2.7	-4.3 +1.6	高い	77.5	53.1 146	多い	169.8	160.4 106	平年並

注1)「」付き数値:準正常値であることを表す。

注2)平年差(比)は、気象官署、地域気象観測所(アメダス)ともに(1981~2010年まで)30年間の平均値との差(比)を表しています。

観測値は後日一部修正されることがあります。

階級の解説用階級区分値は、統計期間内の観測値を小さい順にならべ、全体を小さい方からグループに分け、それぞれのグループに含まれる累年値の個数が同じ割合になるようにしています。詳しくは、気象庁ホームページ気象観測統計の解説をご覧ください。

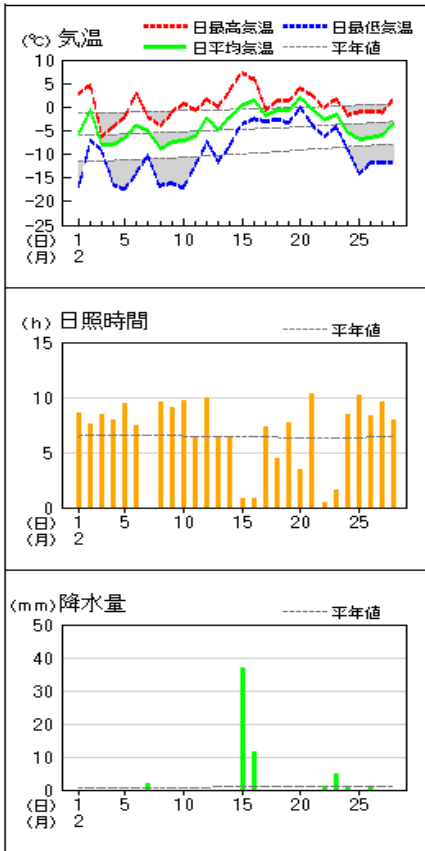
<https://www.data.jma.go.jp/obd/stats/data/kaisetu/index.html>

令和3年(2021年)2月 気象経過図 (気象官署)

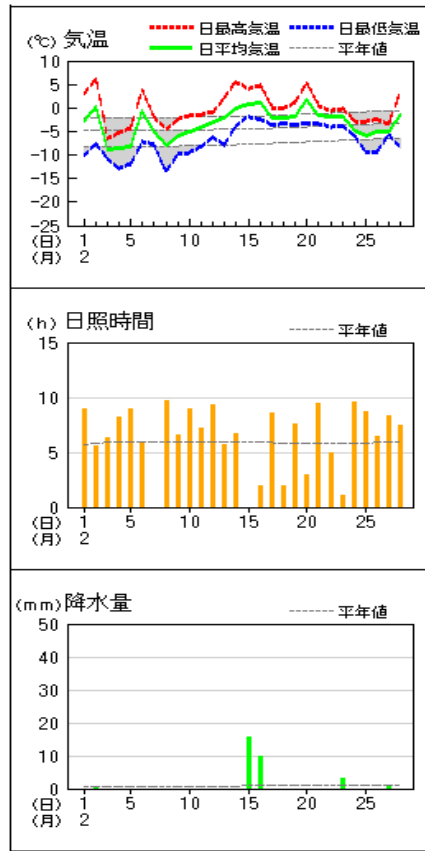
(根室・広尾は、特別地域気象観測所)

地上気象 気象経過図：2021年2月1日-2021年2月28日

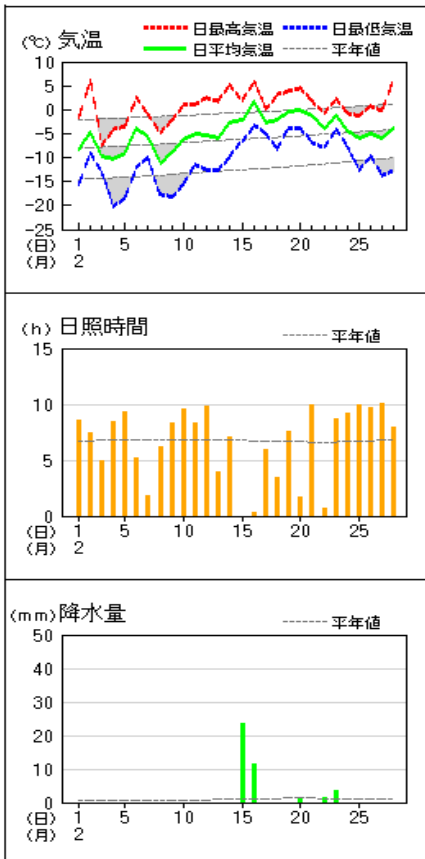
釧路



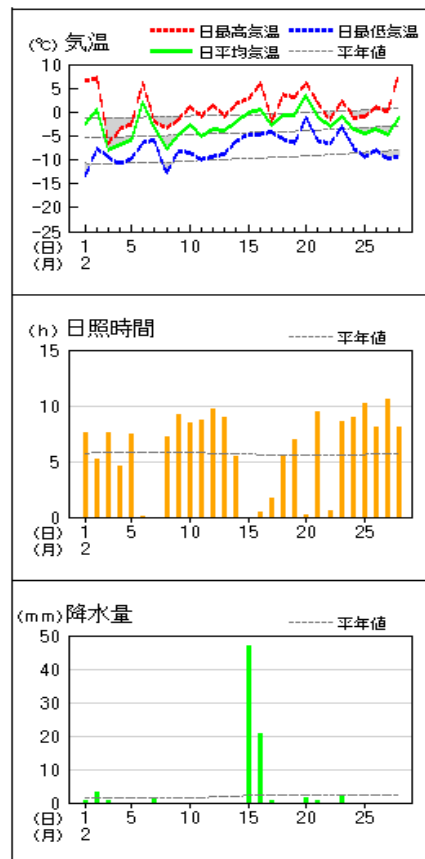
根室



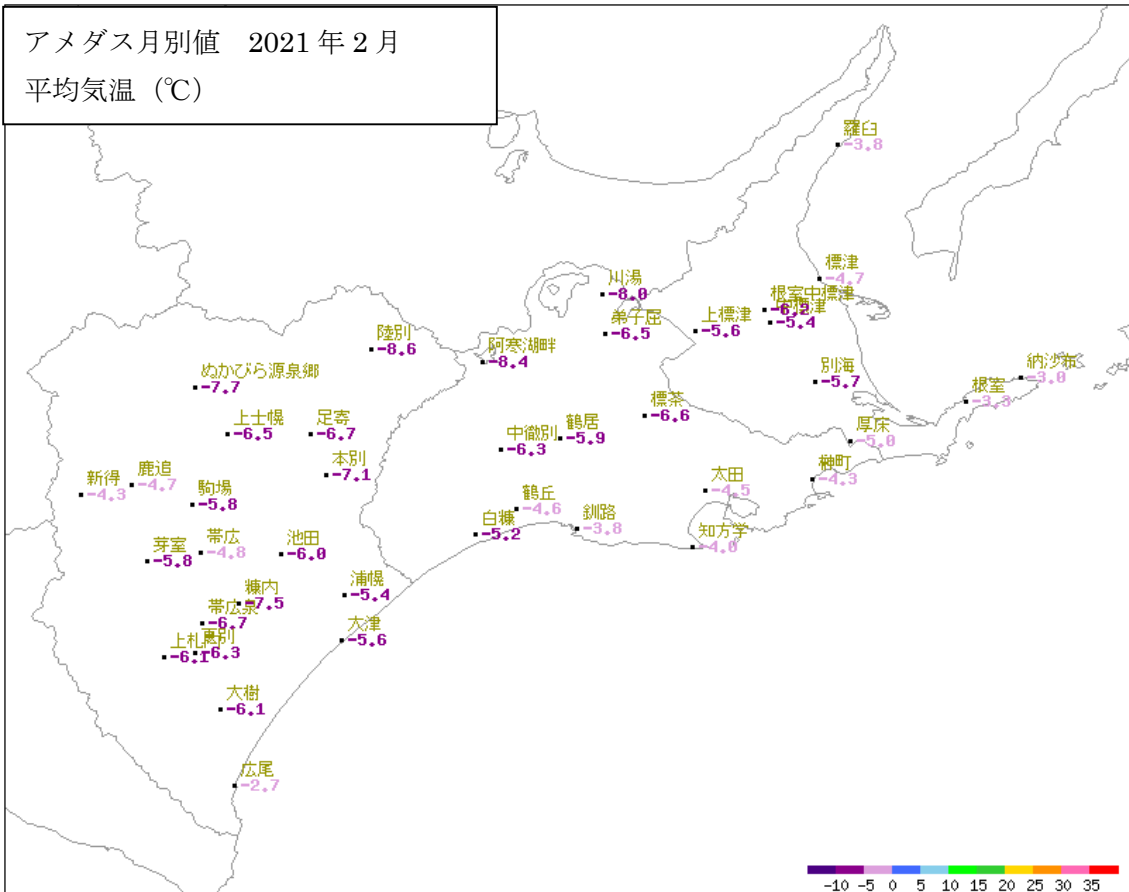
帯広



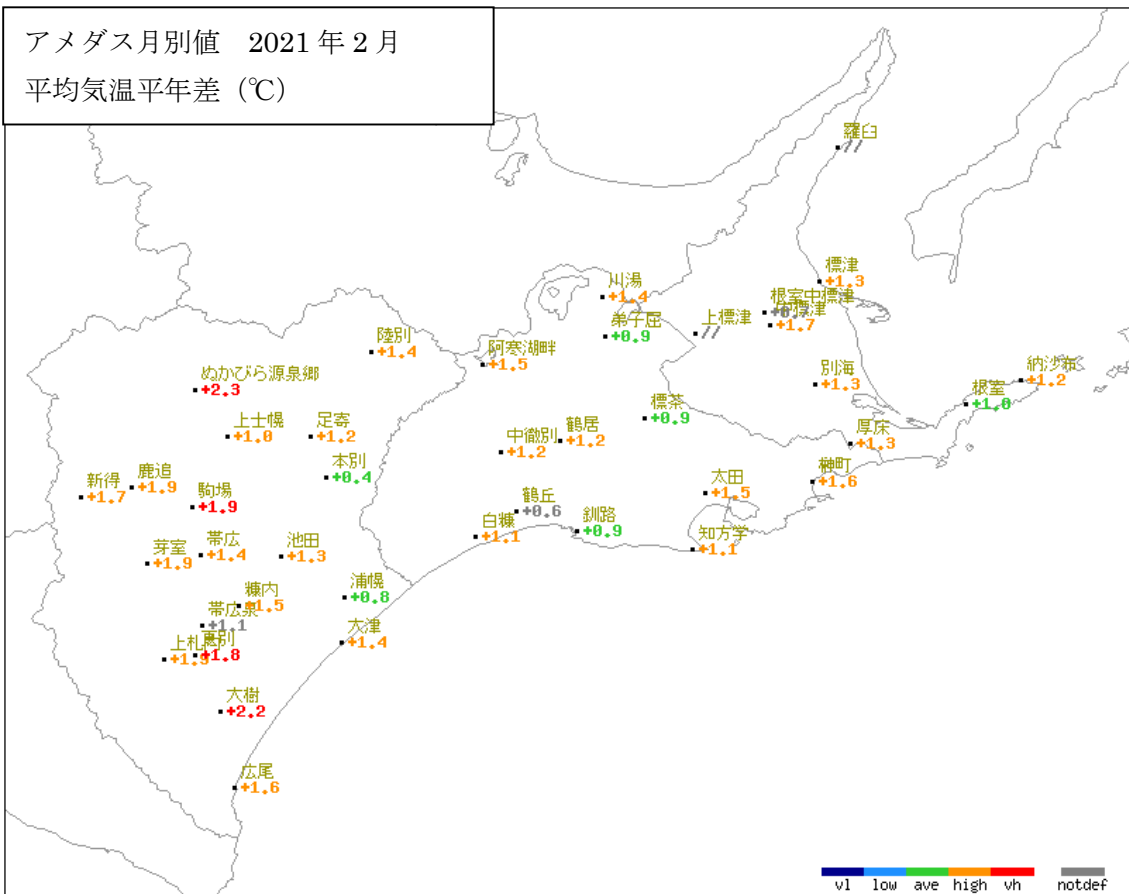
広尾



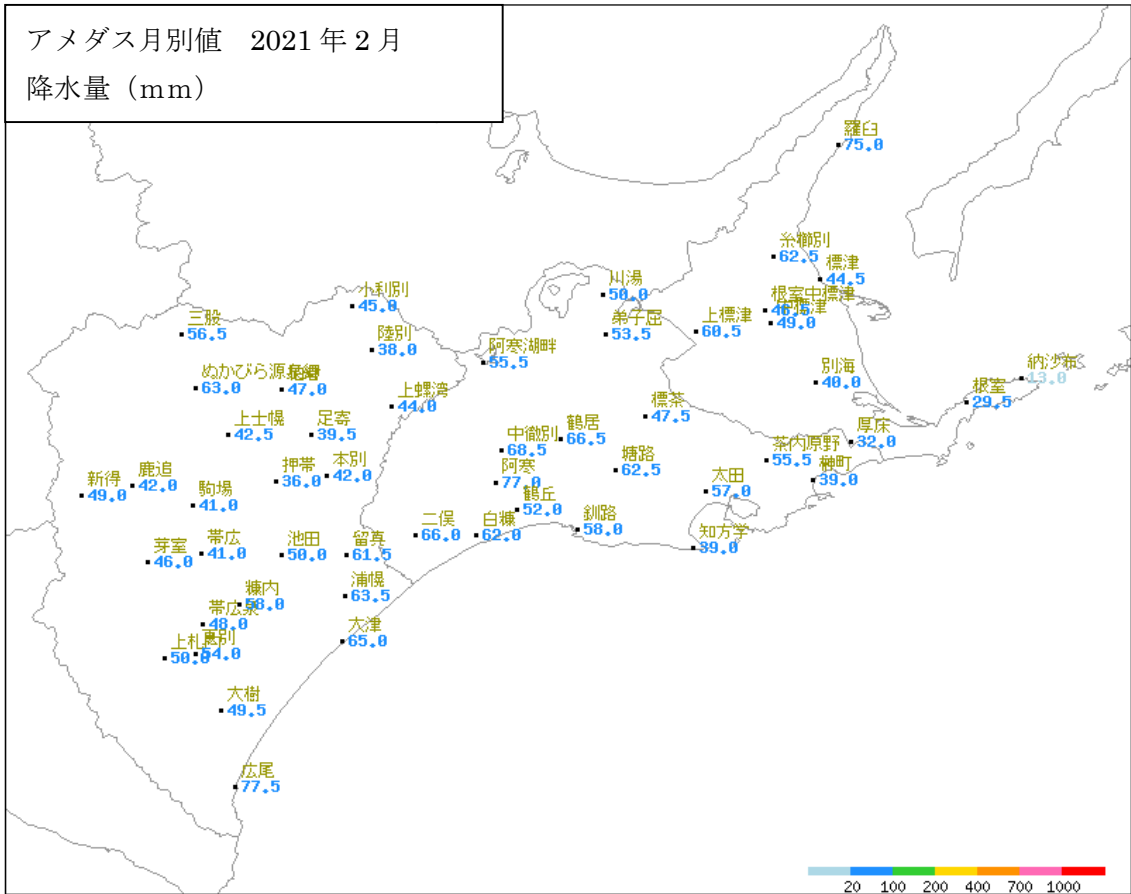
アメダス月別値 2021年2月
平均気温 (°C)



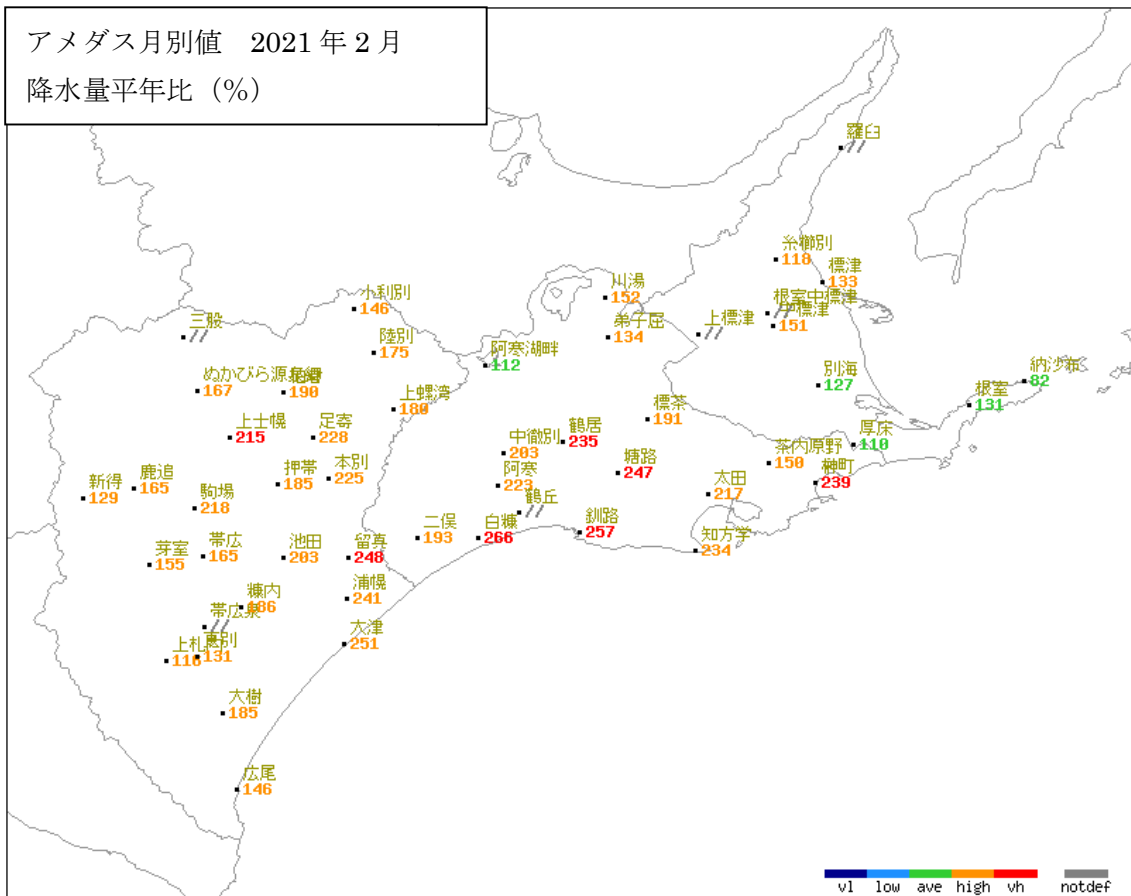
アメダス月別値 2021年2月
平均気温平年差 (°C)



アメダス月別値 2021年2月
降水量 (mm)

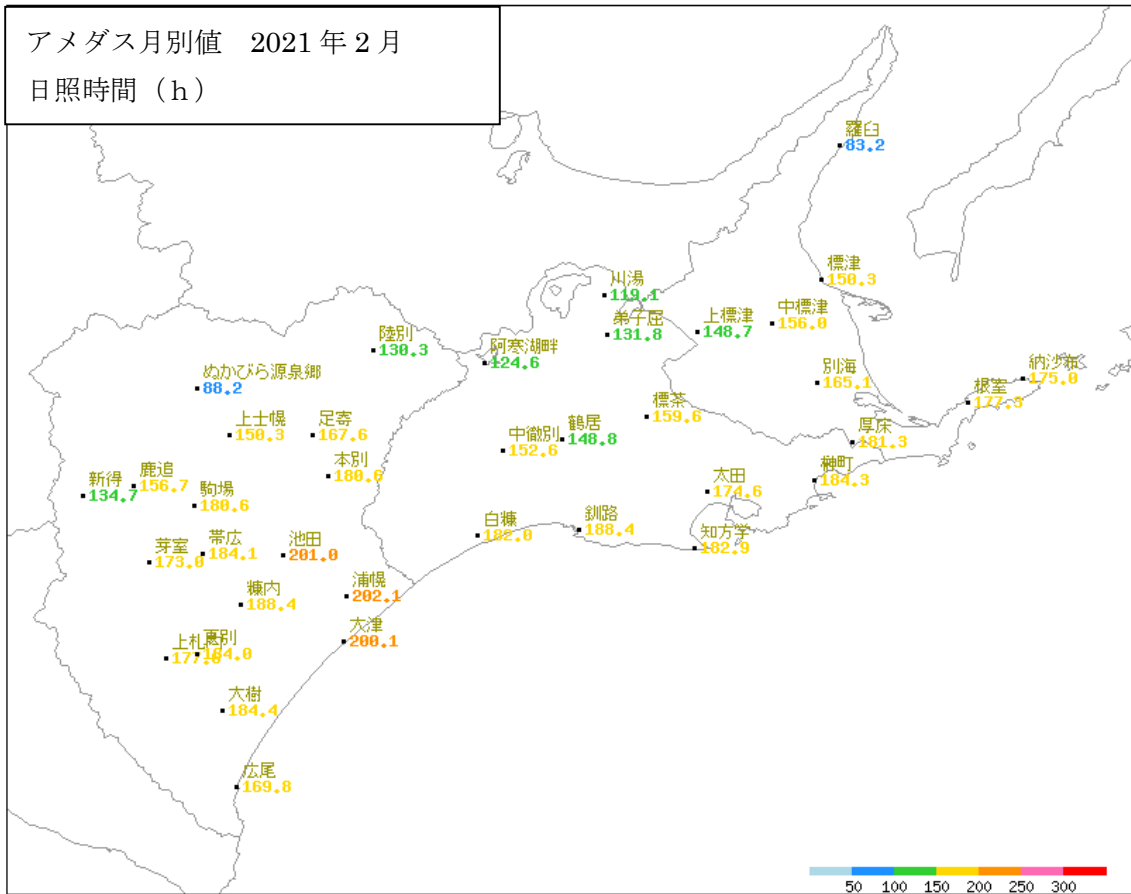


アメダス月別値 2021年2月
降水量平年比 (%)



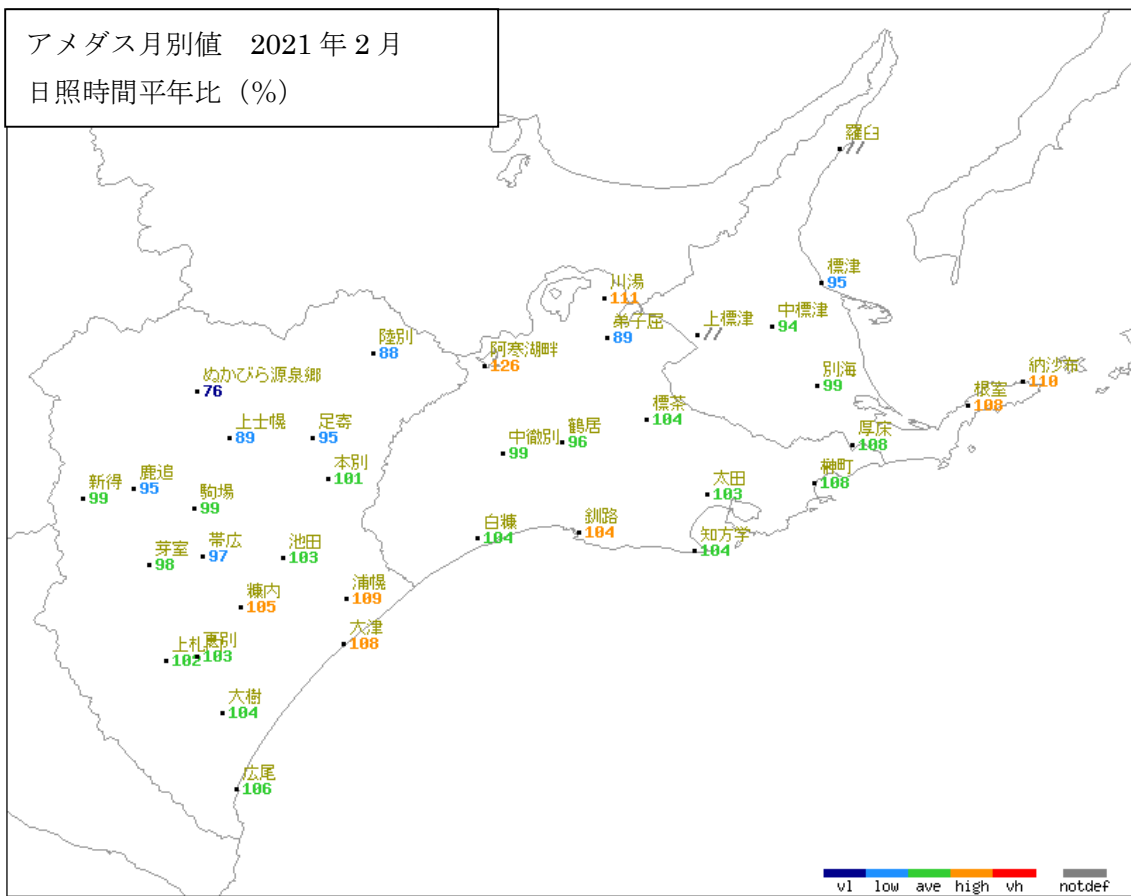
アメダス月別値 2021年2月

日照時間 (h)



アメダス月別値 2021年2月

日照時間平年比 (%)



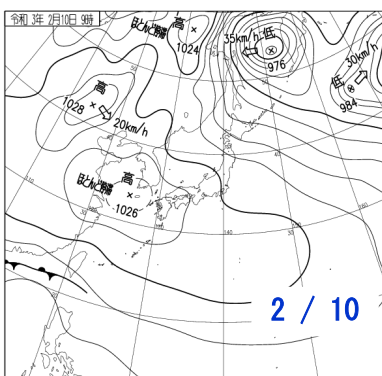
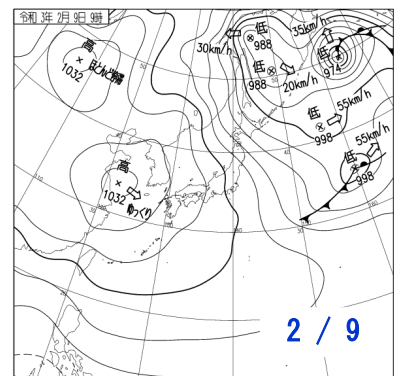
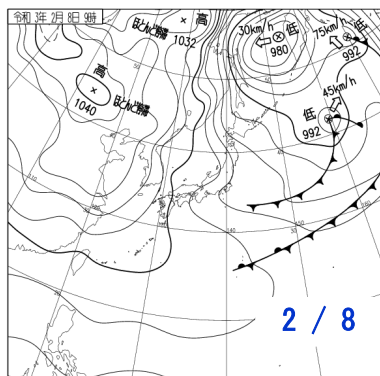
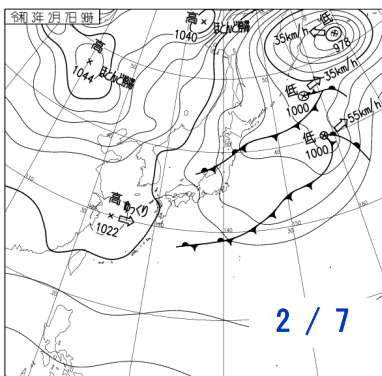
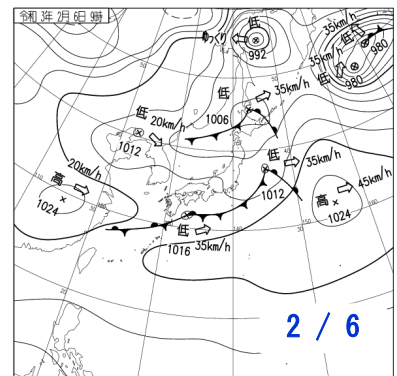
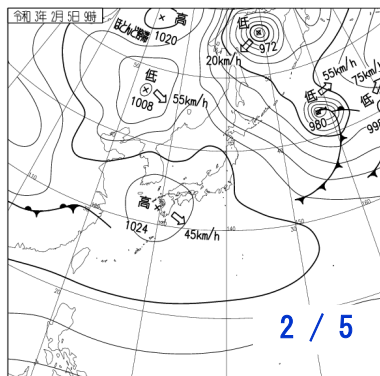
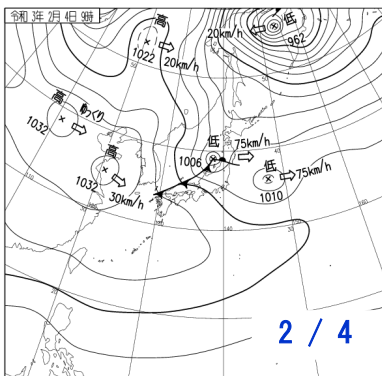
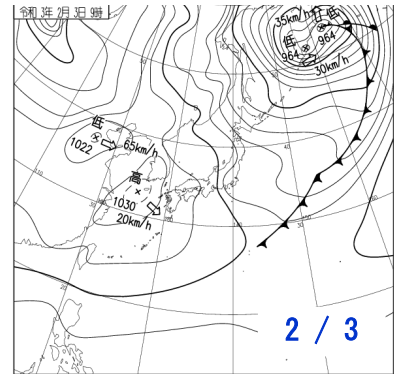
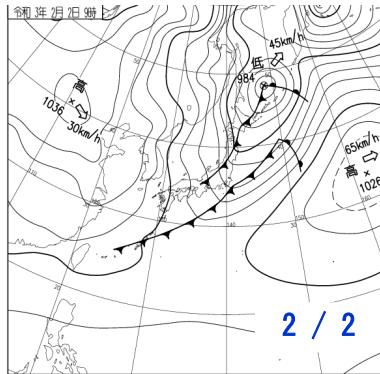
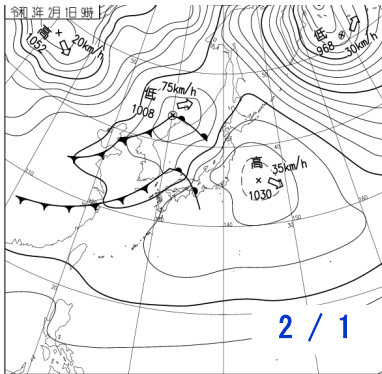
アメダス月集計値表

2021年2月

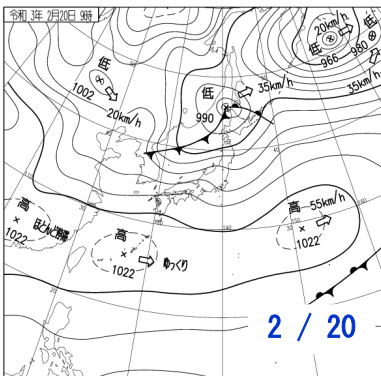
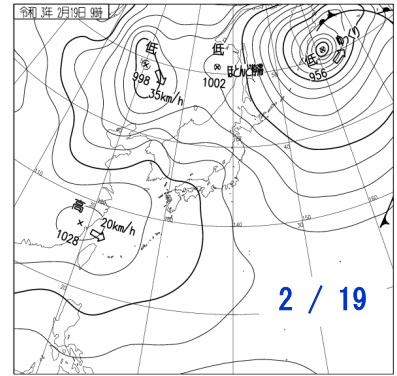
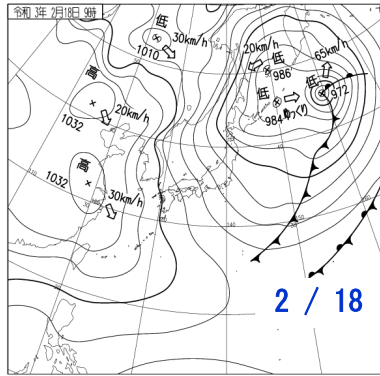
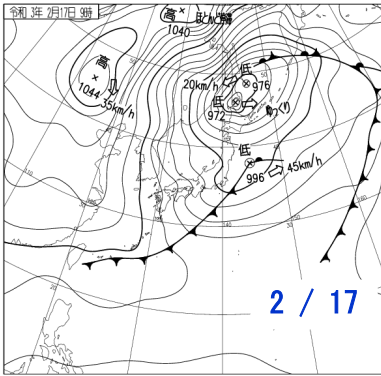
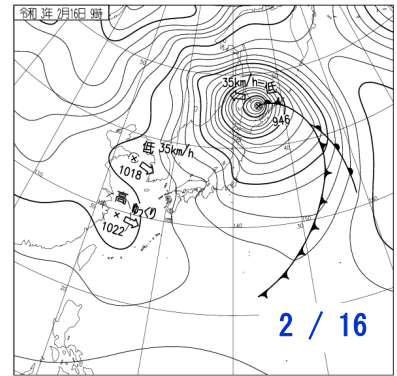
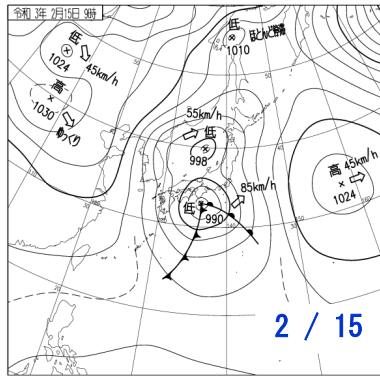
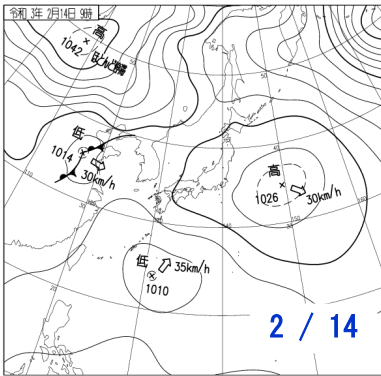
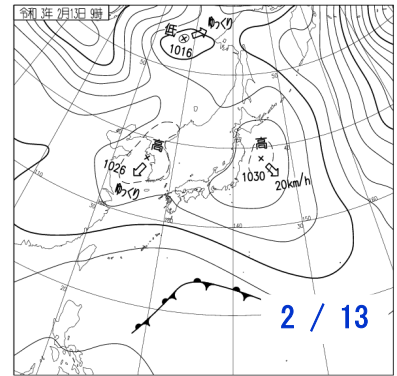
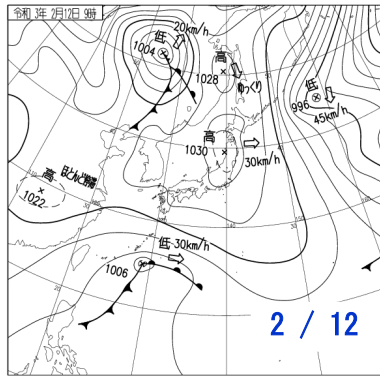
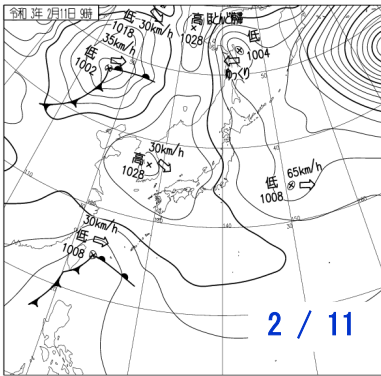
一次細分 区域名	市町村等 をまとめた 区域名	観測所名	当 年 値						平 年 差(比)										
			気 温			降水量	日照時間	積雪差 合計	期間末日 最深積雪	気 温(平年差)			降水量(平年比)		日照時間(平年比)		積雪差 合計 (平年差)	期間末日 最深積雪 (平年差)	
			平均	最高	最低					平均	最高	最低	階級区分	階級区分	階級区分	階級区分			
根室地方	根室北部	羅臼	-3.8	-0.8	-7.0	75.0	83.2	88	50	//		-0.8	-7.0	//				+88	+50
		糸檜別				62.5								118	多い				
		標津	-4.7	-0.1	-10.6	44.5	150.3			+1.3	高い	-0.1	-10.6	133	多い	95	少ない		
		上標津	-5.6	-1.1	-11.6	60.5	148.7			//		-1.1	-11.6	//		//			
		中標津	-5.4	-0.1	-12.6	49.0	156.0	35	34	+1.7	高い	-0.1	-12.6	151	多い	94	並	+35	+34
	根室中標津	-6.2	-0.4	-14.8	46.5		42	46	+0.7		-0.4	-14.8	//				+42	+46	
	根室中部	別海	-5.7	0.9	-14.1	40.0	165.1	32	38	+1.3	高い	+0.9	-14.1	127	並	99	並	+32	+38
	根室南部	根室	-3.3	0.0	-7.0	29.5	177.3	18	16	+1.0	並	0.0	-7.0	131	並	108	多い	+18	+16
		納沙布	-3.0	-0.3	-6.5	13.0	175.0			+1.2	高い	-0.3	-6.5	82	並	110	多い		
		厚床	-5.0	-0.2	-11.2	32.0	181.3	44	23	+1.3	高い	-0.2	-11.2	110	並	108	並	+44	+23
釧路地方	釧路北部	川湯	-8.0	-1.1	-16.1	50.0	119.1	70	35	+1.4	高い	-1.1	-16.1	152	多い	111	多い	+70	+35
		弟子屈	-6.5	-1.1	-13.1	53.5	131.8			+0.9	並	-1.1	-13.1	134	多い	89	少ない		
	釧路中部	阿寒湖畔	-8.4	-1.8	-16.1	55.5	124.6	52	58	+1.5	高い	-1.8	-16.1	112	並	126	多い	+52	+58
		標茶	-6.6	0.2	-14.7	47.5	159.6	44	19	+0.9	並	+0.2	-14.7	191	多い	104	並	+44	+19
		鶴居	-5.9	1.0	-13.1	66.5	148.8	19	23	+1.2	高い	+1.0	-13.1	235	かなり多い	96	並	+19	+23
		中徹別	-6.3	1.4	-14.9	68.5	152.6	46	34	+1.2	高い	+1.4	-14.9	203	多い	99	並	+46	+34
		塘路				62.5								247	かなり多い				
		阿寒				77.0								223	多い				
	釧路南東部	茶内原野				55.5								150	多い				
		榑町	-4.3	0.5	-11.2	39.0	184.3			+1.6	高い	+0.5	-11.2	239	かなり多い	108	並		
		太田	-4.5	0.0	-9.7	57.0	174.6	40	32	+1.5	高い	0.0	-9.7	217	多い	103	並	+40	+32
		知方学	-4.0	-1.0	-7.3	39.0	182.9			+1.1	高い	-1.0	-7.3	234	多い	104	並		
	釧路南西部	鶴丘	-4.6	0.2	-11.2	52.0		40	31	+0.6		+0.2	-11.2	//				+40	+31
		二俣				66.0								193	多い				
		白糠	-5.2	0.8	-12.8	62.0	182.0	44	30	+1.1	高い	+0.8	-12.8	266	かなり多い	104	並	+44	+30
釧路	-3.8	0.6	-9.6	58.0	188.4	24	22	+0.9	並	+0.6	-9.6	257	かなり多い	104	多い	+24	+22		
十勝地方	十勝北部	三股				56.5							//						
		小利別				45.0								146	多い				
		陸別	-8.6	-0.4	-17.6	38.0	130.3	48	33	+1.4	高い	-0.4	-17.6	175	多い	88	少ない	+48	+33
		ぬかびら源泉郷	-7.7	-1.8	-13.6	63.0	88.2	88	76	+2.3	かなり高い	-1.8	-13.6	167	多い	76	かなり少ない	+88	+76
		柏倉				47.0								190	多い				
		上螺湾				44.0								180	多い				
		上士幌	-6.5	-1.3	-12.8	42.5	150.3	35	21	+1.0	高い	-1.3	-12.8	215	かなり多い	89	少ない	+35	+21
		足寄	-6.7	0.9	-14.1	39.5	167.6			+1.2	高い	+0.9	-14.1	228	多い	95	少ない		
	十勝中部	新得	-4.3	-0.2	-8.6	49.0	134.7	69	43	+1.7	高い	-0.2	-8.6	129	多い	99	並	+69	+43
		鹿追	-4.7	-0.3	-9.5	42.0	156.7			+1.9	高い	-0.3	-9.5	165	多い	95	少ない		
		押帯				36.0								185	多い				
		本別	-7.1	0.4	-14.7	42.0	180.6	31	28	+0.4	並	+0.4	-14.7	225	多い	101	並	+31	+28
		駒場	-5.8	-0.1	-12.5	41.0	180.6			+1.9	かなり高い	-0.1	-12.5	218	多い	99	並		
		芽室	-5.8	-0.2	-13.3	46.0	173.0	49	34	+1.9	高い	-0.2	-13.3	155	多い	98	並	+49	+34
		帯広	-4.8	0.9	-10.8	41.0	184.1	12	29	+1.4	高い	+0.9	-10.8	165	多い	97	少ない	+12	+29
		池田	-6.0	0.5	-13.8	50.0	201.0			+1.3	高い	+0.5	-13.8	203	多い	103	並		
		留真				61.5								248	かなり多い				
		浦幌	-5.4	1.3	-12.2	63.5	202.1	22	26	+0.8	並	+1.3	-12.2	241	多い	109	多い	+22	+26
		帯広泉	-6.7	-0.3	-14.7	48.0		20	37	+1.1		-0.3	-14.7	//			+20	+37	
		糠内	-7.5	0.8	-16.2	58.0	188.4			+1.5	高い	+0.8	-16.2	186	多い	105	多い		
大津	-5.6	1.1	-12.7	65.0	200.1			+1.4	高い	+1.1	-12.7	251	多い	108	多い				
十勝南部	上札内	-6.1	-0.7	-13.4	50.0	177.6	67	56	+1.9	高い	-0.7	-13.4	116	多い	102	並	+67	+56	
	更別	-6.3	-0.3	-13.1	54.0	184.0			+1.8	かなり高い	-0.3	-13.1	131	多い	103	並			
	大樹	-6.1	0.7	-14.6	49.5	184.4	53	40	+2.2	かなり高い	+0.7	-14.6	185	多い	104	並	+53	+40	
	広尾	-2.7	1.2	-7.6	77.5	169.8	23	37	+1.6	高い	+1.2	-7.6	146	多い	106	並	+23	+37	

- (注)
- 1 各欄の空欄(灰色ハッチ):観測していない、又は、階級区分の平年値がないことを表す。
 - 2 当年値欄の「×」:欠測を表す。
 - 3 当年値欄の「|」付き数値:準正常値であることを表す。
 - 4 当年値欄の「|」付き数値:資料不足値であることを表す。
 - 5 平年差(比)欄の「//」:当年値が欠測、又は平年値がないため、平年差(比)が求められないことを表す。

2月上旬の日々の天気図（午前9時）



2月中旬の日々の天気図（午前9時）



2月下旬の日々の天気図（午前9時）

