

# 釧路・根室・十勝地方 農業気象情報 令和3年8月前半

釧路地方気象台  
令和3年8月16日

## 気象概況

8月1日から15日は、上空の寒気や低気圧を含む気圧の谷の影響により、概ね曇りや雨の日が多かった。

上旬の平均気温は、平年より「高い」または「平年並」、釧路と大津は「かなり高い」となった。  
上旬の降水量は、平年より「かなり多い」、または「多い」となった。  
上旬の日照時間は、釧路・十勝地方は概ね「平年並」、根室地方は概ね「少ない」となった。

- 1日：低気圧や前線の影響により、雨または曇りとなった。
- 2日：低気圧や前線の影響により、雨または曇りとなった。
- 3日：低気圧を含む気圧の谷の中、曇りまたは晴れでところどころで雨や霧となった。
- 4日：低気圧を含む気圧の谷の中、曇りまたは晴れでところどころで雨や霧となった。
- 5日：上空の寒気の影響により、晴れまたは曇りでところどころで雷を伴い激しい雨となった。
- 6日：高気圧の張り出しの中、晴れまたは曇りでところどころで霧となった。
- 7日：上空の寒気の影響により、晴れまたは曇りでところどころで雷を伴い激しい雨となった。
- 8日：上空の寒気の影響により、曇りでところどころで雨や霧となった。
- 9日：低気圧の接近に伴い、雨または曇りでところどころで霧となった。
- 10日：低気圧の影響により、雨となった。
- 11日：低気圧の影響により、曇りまたは雨となった。
- 12日：高気圧張り出しの中、晴れまたは曇りとなった。
- 13日：高気圧の張り出しの中、晴れまたは曇りとなった。
- 14日：高気圧の張り出しの中、曇りでところどころで霧となった。
- 15日：高気圧の張り出しの中、概ね曇りとなった。

## 【令和3年8月上旬の気象官署の統計値】

(広尾・根室は、特別地域気象観測所)

気象官署	平均気温 (°C)			降水量 (mm)			日照時間 (h)		
	旬平均	平年値/差(°C)	階級	旬合計	平年値/比(%)	階級	旬合計	平年値/比(%)	階級
釧路	20.5	18.3 +2.2	かなり高い	72.0	39.2 184	多い	34.3	39.9 86	平年並
根室	17.9	17.3 +0.6	平年並	91.0	38.6 236	かなり多い	25.3	41.6 61	少ない
帯広	23.0	20.9 +2.1	高い	158.5	40.4 392	かなり多い	41.0	42.4 97	平年並
広尾	20.4	19.0 +1.4	平年並	297.5	53.3 558	かなり多い	26.6	39.1 68	少ない

注1) 平年差(比)は、気象官署、地域気象観測所(アメダス)ともに(1991~2020年まで)30年間の平均値との差(比)を表しています。観測値は後日一部修正されることがあります。

階級の解説用階級区分値は、統計期間内の観測値を小さい順にならべ、全体を小さい方からグループに分け、それぞれのグループに含まれる累年値の個数が同じ割合になるようにしています。詳しくは、気象庁ホームページ気象観測統計の解説をご覧ください。

<https://www.data.jma.go.jp/obd/stats/data/kaisetu/index.html>

※ 日々の天気図につきましては、気象庁ホームページでも確認出来ますので参照願います。

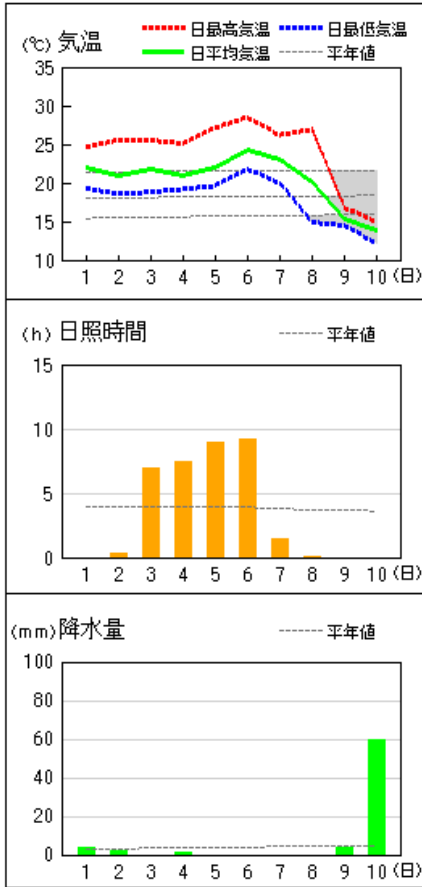
<https://www.data.jma.go.jp/fcd/yoho/wxchart/quickmonthly.html>

# 令和3年（2021年）8月上旬 気象経過図（気象官署）

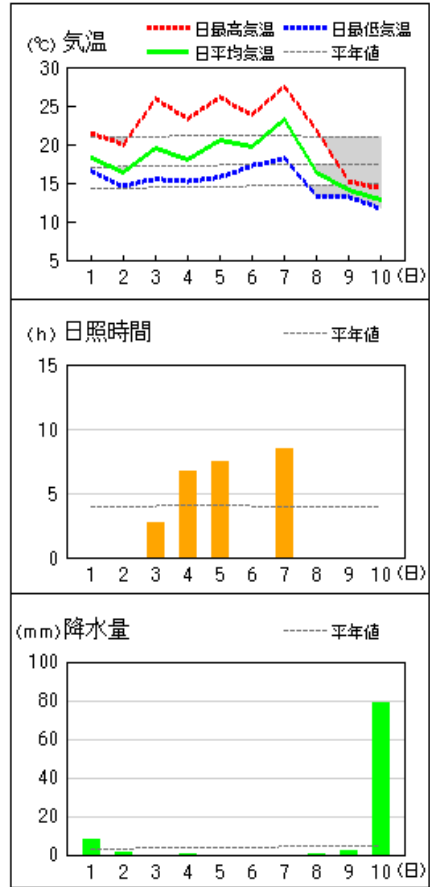
（根室・広尾は特別地域気象観測所）

地上気象 気象経過図：2021年08月01日-2021年08月10日

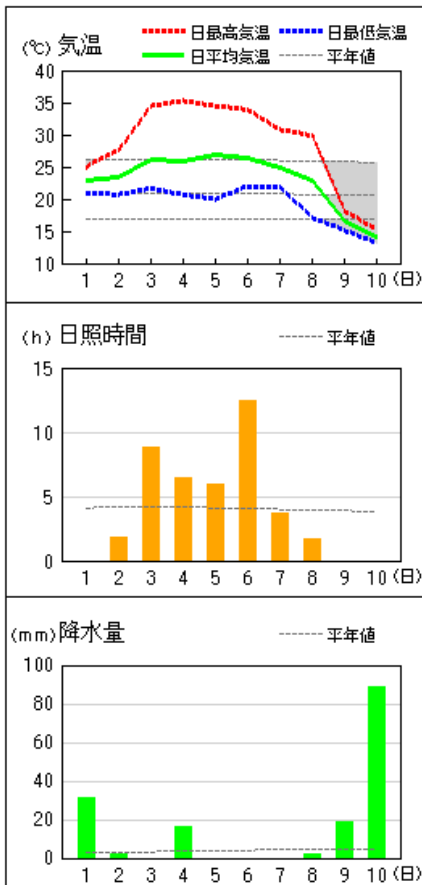
## 釧路



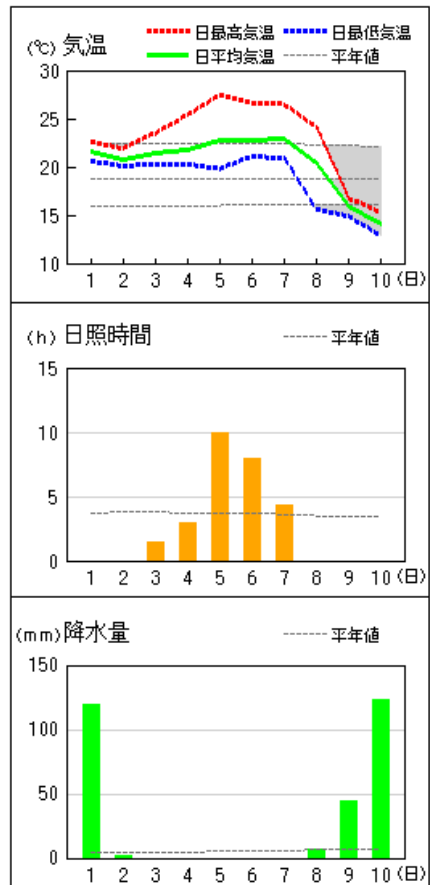
## 根室



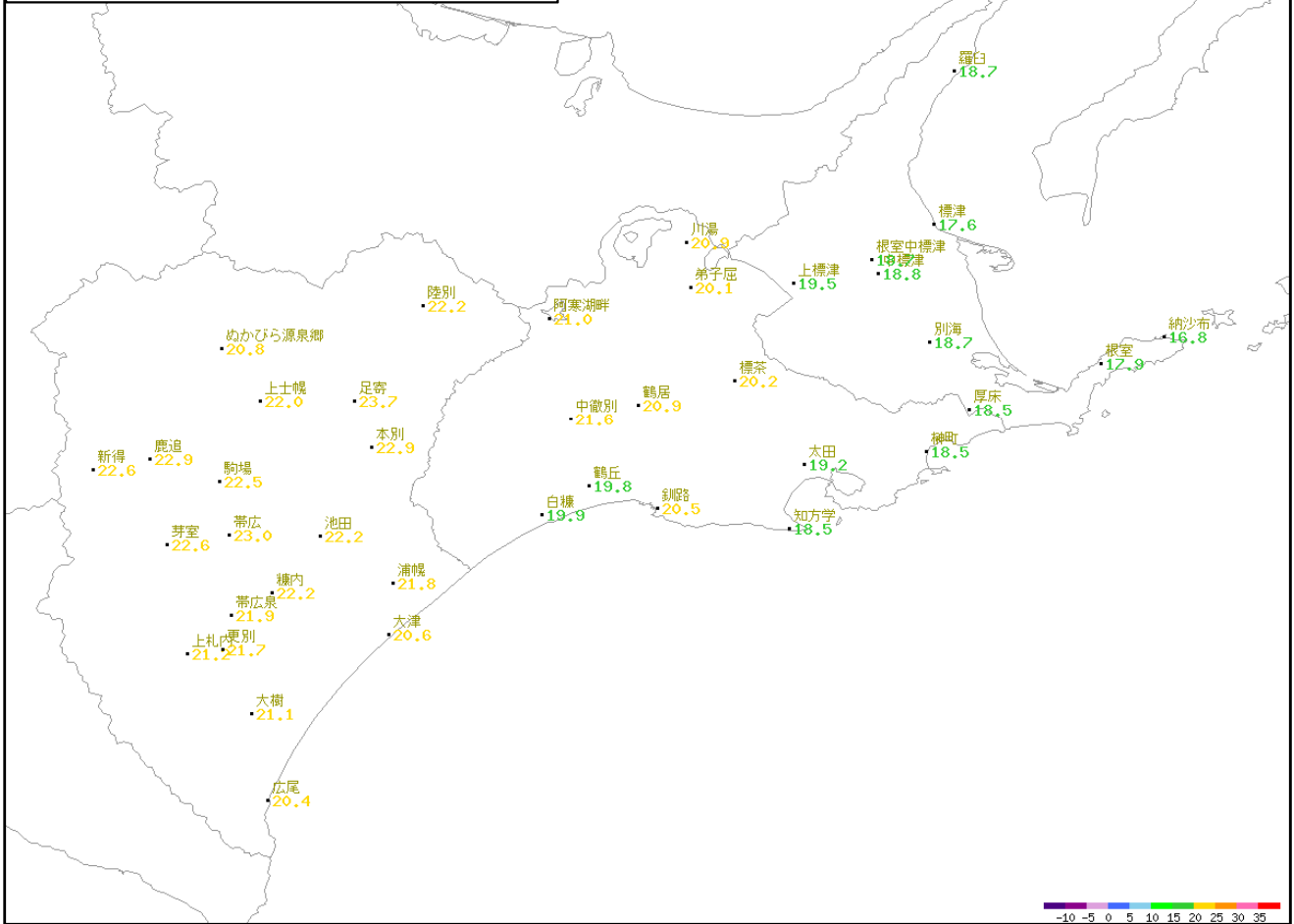
## 帯広



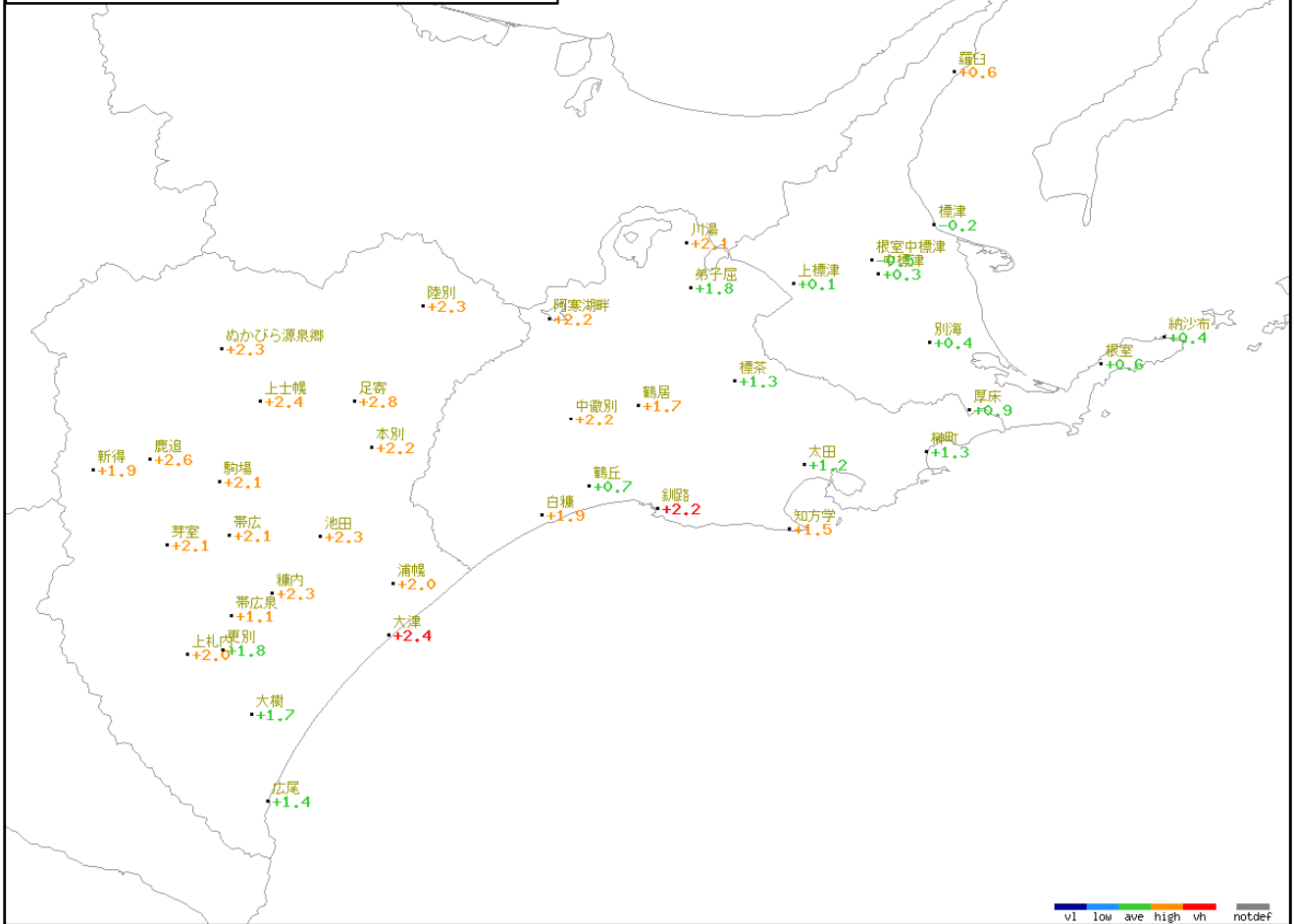
## 広尾



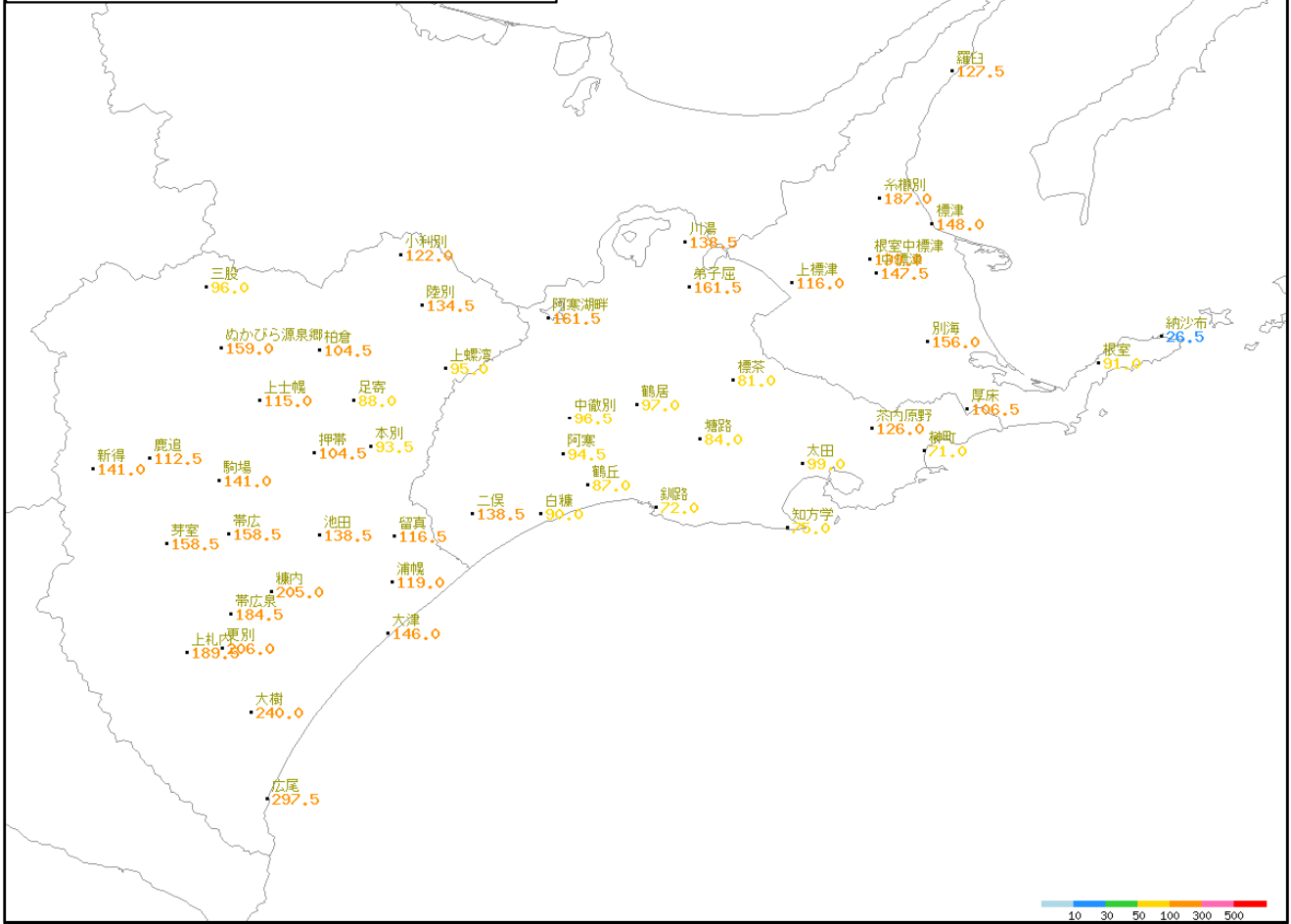
アメダス旬別値 2021年8月上旬  
平均気温(°C)



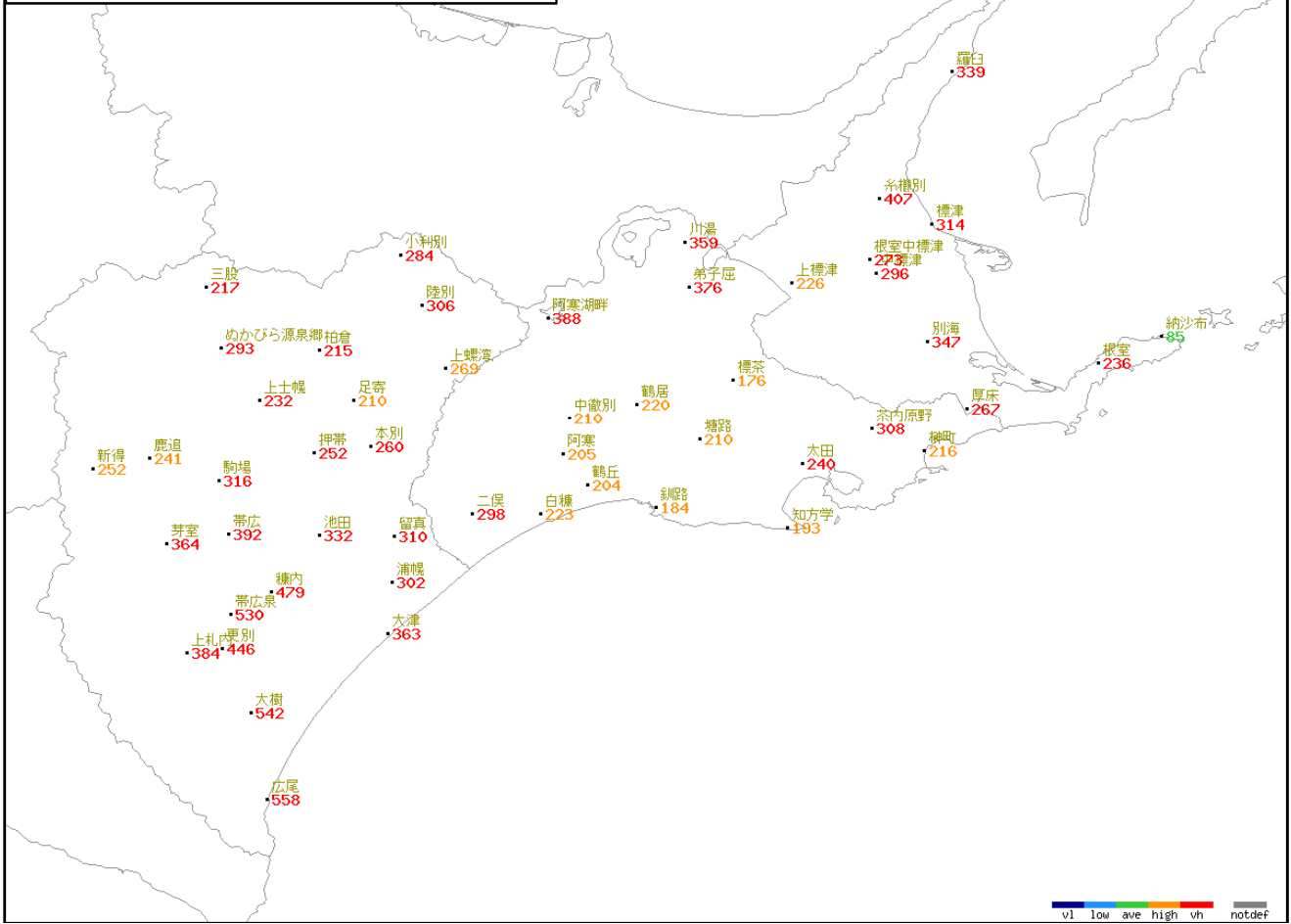
アメダス旬別値 2021年8月上旬  
平均気温平年差(°C)



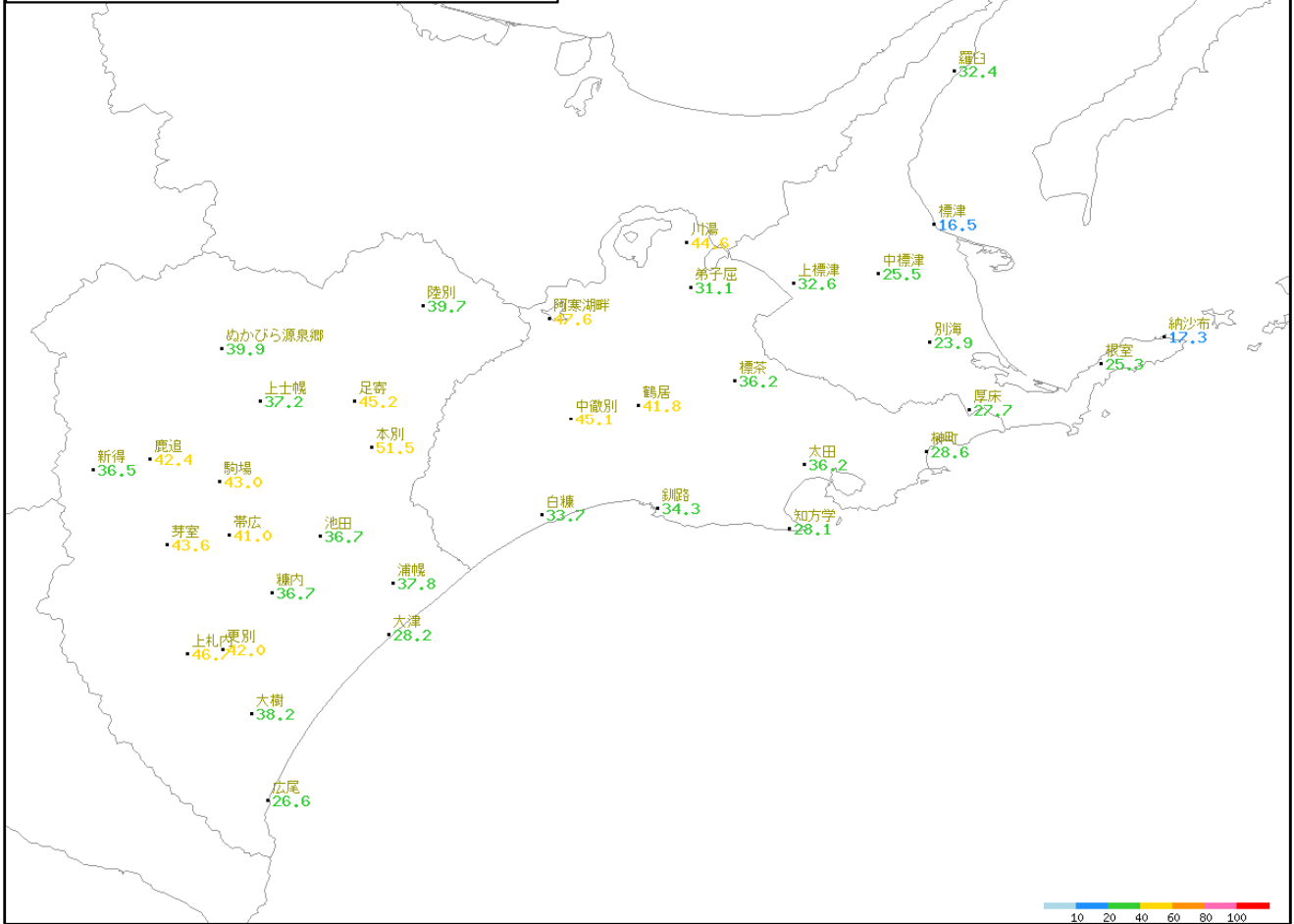
アメダス旬別値 2021年8月上旬  
降水量 (mm)



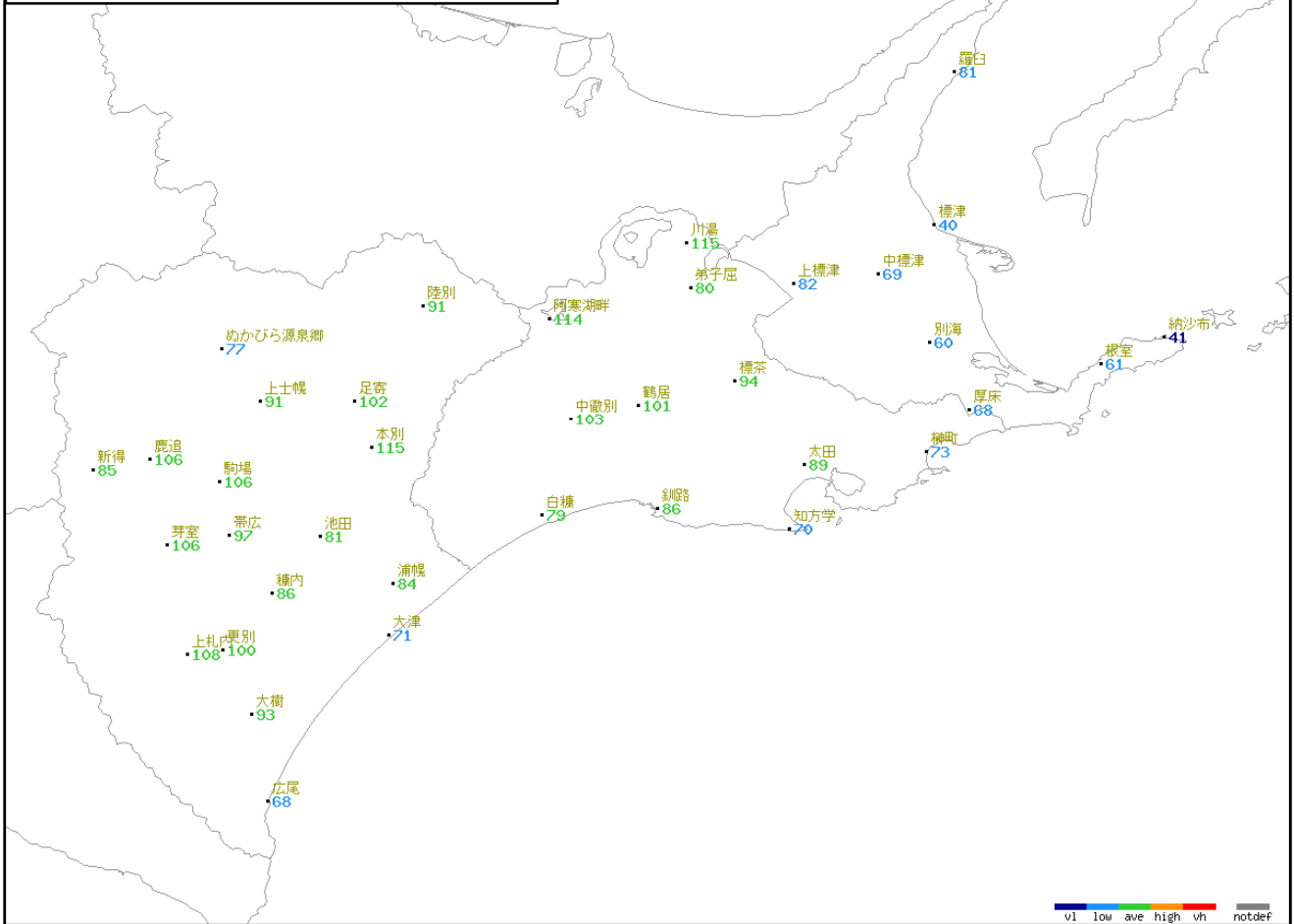
アメダス旬別値 2021年8月上旬  
降水量 平年比 (%)



アメダス旬別値 2021年8月上旬  
日照時間(h)

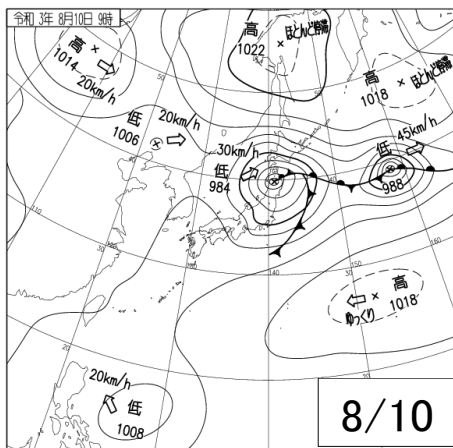
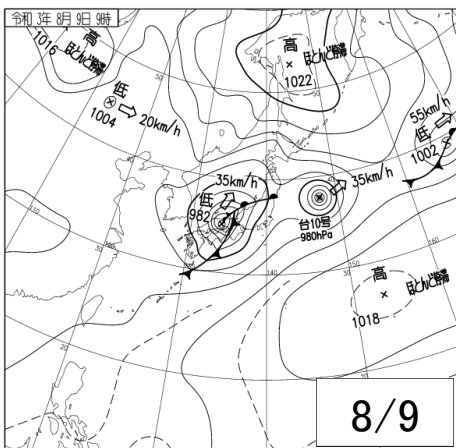
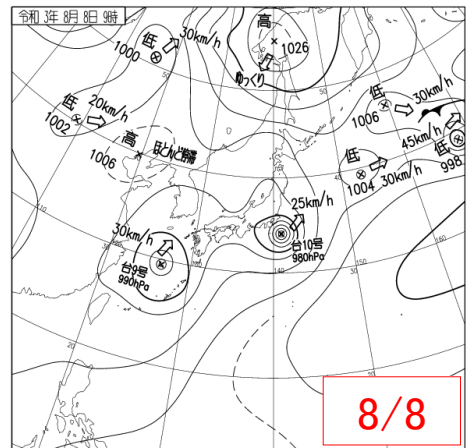
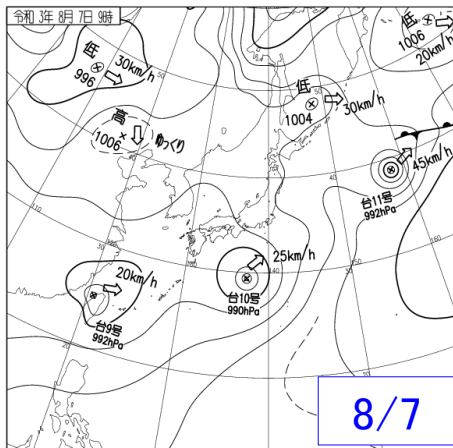
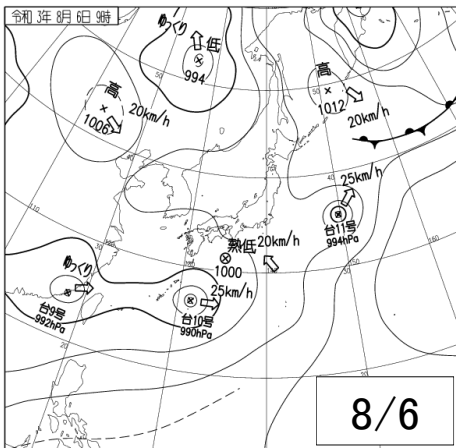
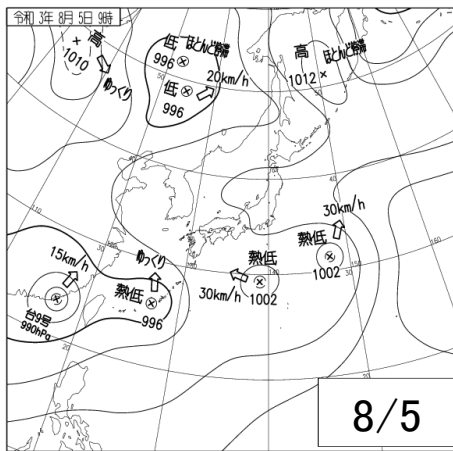
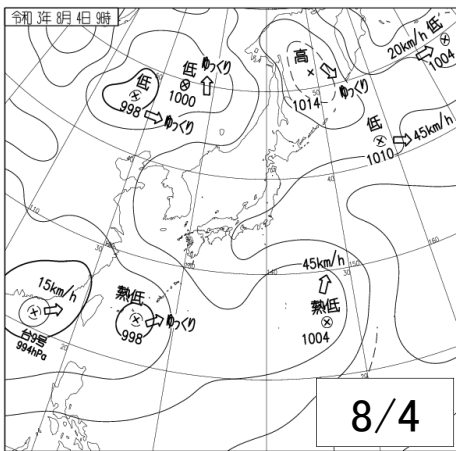
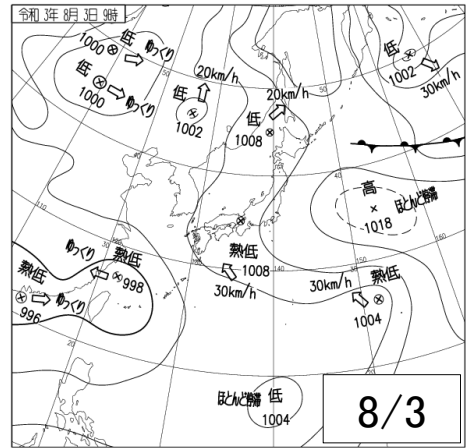
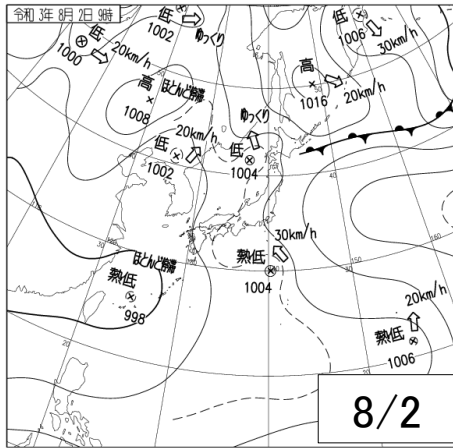
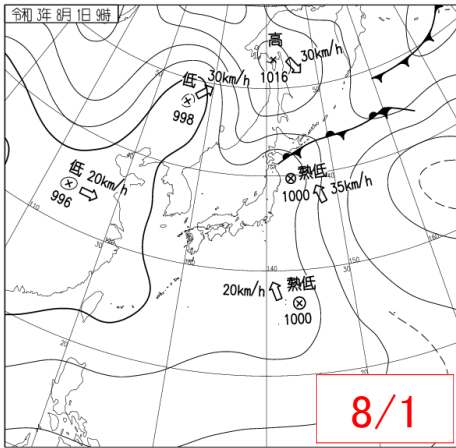


アメダス旬別値 2021年8月上旬  
日照時間平年比(%)



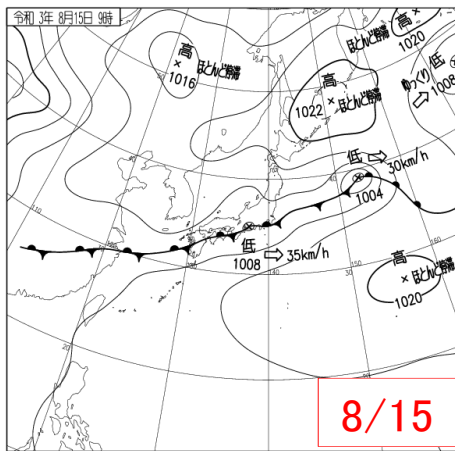
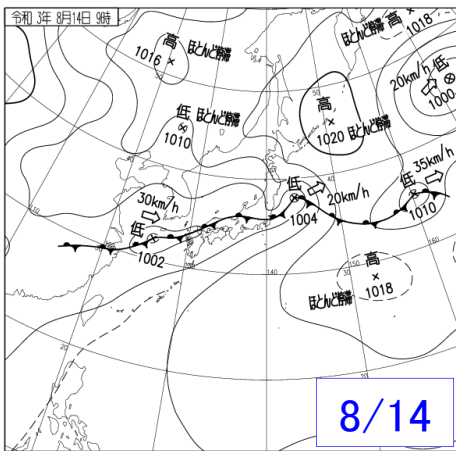
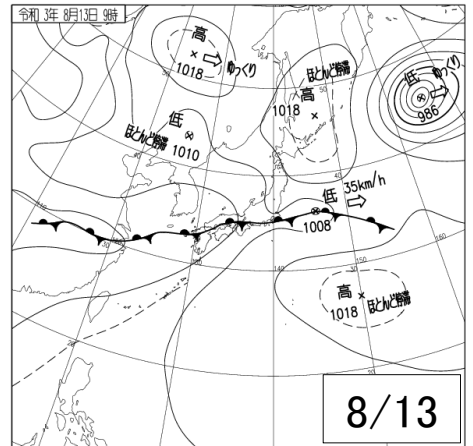
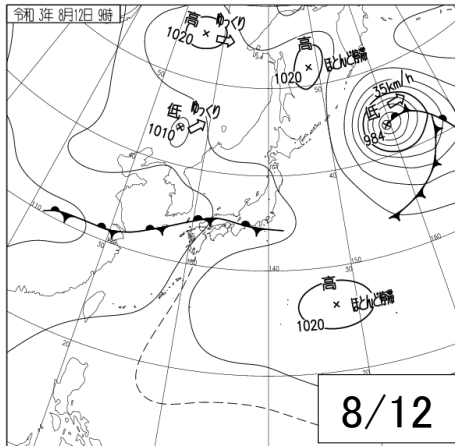
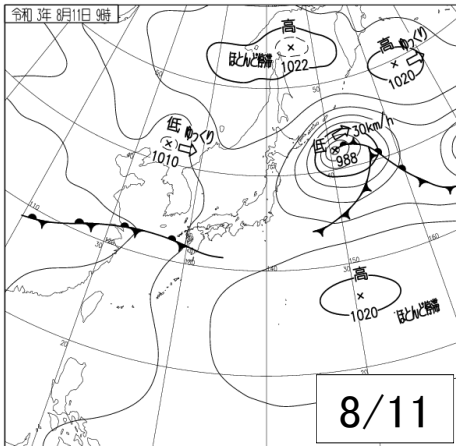
令和3年(2021年)

# 8月1日から10日の天気図 (午前9時)



令和3年(2021年)

# 8月11日から15日の天気図（午前9時）





# アメダス旬集計値表

2021年8月上旬（1日～10日）

一次細分 区域名	市町村等 をまとめた 区域名	観測所名	当 年 値							平 年 差 ・ 平 年 比									
			気 温			降水量	日照時間	積雪差 合計	8月10日 最深積雪	気 温 (平年差)			降水量 (平年比)		日照時間 (平年比)		積雪差 合計 (平年差)	8月10日 最深積雪 (平年差)	
			平均 気温	最高 気温	最低 気温					平均 気温	最高 気温	最低 気温	降水量 (平年比)	日照時間 (平年比)					
根室地方	根室北部	羅臼	18.7	21.9	16.6	127.5	32.4	0	×	+0.6	高い	+0.2	+1.3	339	かなり多い	81	少ない	0	×
		糸楸別				187.0								407	かなり多い				
		標津	17.6	20.5	15.7	148.0	16.5			-0.2	並	-1.3	+0.8	314	かなり多い	40	少ない		
		上標津	19.5	24.9	16.2	116.0	32.6			+0.1	並	+0.1	+0.7	226	多い	82	少ない		
		中標津	18.8	23.2	16.0	147.5	25.5	0	×	+0.3	並	-0.1	+1.1	296	かなり多い	69	少ない	0	×
	根室中部	根室中標津	18.7	23.5	15.8	139.0		0	×	-0.5	並	-0.8	+0.4	273	かなり多い			0	×
		別海	18.7	23.0	15.9	156.0	23.9	0	×	+0.4	並	-0.3	+1.3	347	かなり多い	60	少ない	0	×
	根室南部	根室	17.9	21.9	15.1	91.0	25.3	0	×	+0.6	並	+0.9	+0.5	236	かなり多い	61	少ない	0	×
		納沙布	16.8	19.8	14.5	26.5	17.3			+0.4	並	-0.5	+0.8	85	並	41	かなり少ない		
		厚床	18.5	23.0	15.8	106.5	27.7	0	×	+0.9	並	+0.8	+1.6	267	かなり多い	68	少ない	0	×
釧路地方	釧路北部	川湯	20.9	26.0	17.5	138.5	44.6	0	×	+2.1	高い	+2.1	+2.7	359	かなり多い	115	並	0	×
		弟子屈	20.1	24.6	16.9	161.5	31.1			+1.8	並	+1.5	+2.2	376	かなり多い	80	並		
	釧路中部	阿寒湖畔	21.0	26.0	17.6	161.5	47.6	0	×	+2.2	高い	+2.3	+2.9	388	かなり多い	114	並	0	×
		標茶	20.2	24.9	16.9	81.0	36.2	0	×	+1.3	並	+0.8	+1.9	176	多い	94	並	0	×
		鶴居	20.9	25.4	17.8	97.0	41.8	0	×	+1.7	高い	+1.1	+2.4	220	多い	101	並	0	×
		中徹別	21.6	26.4	18.3	96.5	45.1	0	×	+2.2	高い	+1.4	+3.1	210	多い	103	並	0	×
		塘路				84.0								210	かなり多い				
	釧路南東部	阿寒				94.5								205	多い				
		茶内原野				126.0								308	かなり多い				
		榑町	18.5	21.8	16.5	71.0	28.6			+1.3	並	+0.8	+2.3	216	多い	73	少ない		
		太田	19.2	23.4	16.3	99.0	36.2	0	×	+1.2	並	+1.0	+1.6	240	かなり多い	89	並	0	×
		知方学	18.5	21.7	16.4	75.0	28.1			+1.5	高い	+1.6	+1.7	193	多い	70	少ない		
		鶴丘	19.8	22.9	17.5	87.0		0	×	+0.7	並	-0.4	+1.4	204	多い			0	×
		二俣				138.5								298	かなり多い				
		白糠	19.9	22.7	17.5	90.0	33.7	0	×	+1.9	高い	+0.5	+2.7	223	多い	79	並	0	×
釧路	20.5	24.1	17.9	72.0	34.3	0	×	+2.2	かなり高い	+2.5	+2.1	184	多い	86	並	0	×		
十勝地方	十勝北部	三股				96.0							217	かなり多い					
		小利別				122.0								284	かなり多い				
		陸別	22.2	27.6	18.5	134.5	39.7	0	×	+2.3	高い	+2.3	+2.7	306	かなり多い	91	並	0	×
		ぬかびら源泉郷	20.8	25.1	17.3	159.0	39.9	0	×	+2.3	高い	+1.3	+3.2	293	かなり多い	77	少ない	0	×
		柏倉				104.5								215	かなり多い				
		上蝶湾				95.0								269	多い				
		上士幌	22.0	27.2	18.2	115.0	37.2	0	×	+2.4	高い	+2.3	+2.6	232	かなり多い	91	並	0	×
		足寄	23.7	29.4	19.6	88.0	45.2			+2.8	高い	+2.8	+2.9	210	多い	102	並		
	新得	22.6	27.2	18.8	141.0	36.5	0	×	+1.9	高い	+1.5	+2.3	252	多い	85	並	0	×	
	鹿追	22.9	27.9	19.0	112.5	42.4			+2.6	高い	+2.7	+2.8	241	多い	106	並			
	十勝中部	押帯				104.5								252	かなり多い				
		本別	22.9	29.0	18.9	93.5	51.5	0	×	+2.2	高い	+2.7	+2.3	260	かなり多い	115	並	0	×
		駒場	22.5	27.8	18.6	141.0	43.0			+2.1	高い	+1.9	+2.7	316	かなり多い	106	並		
		芽室	22.6	27.8	18.8	158.5	43.6	0	×	+2.1	高い	+1.7	+2.5	364	かなり多い	106	並	0	×
		帯広	23.0	28.5	19.3	158.5	41.0	0	×	+2.1	高い	+2.2	+2.3	392	かなり多い	97	並	0	×
		池田	22.2	27.6	18.7	138.5	36.7			+2.3	高い	+2.0	+2.8	332	かなり多い	81	並		
		留真				116.5								310	かなり多い				
		浦幌	21.8	26.2	18.9	119.0	37.8	0	×	+2.0	高い	+1.5	+2.7	302	かなり多い	84	並	0	×
帯広泉		21.9	26.5	18.3	184.5		0	×	+1.1	高い	+0.5	+1.6	530	かなり多い			0	×	
糠内		22.2	27.3	18.7	205.0	36.7			+2.3	高い	+1.7	+3.3	479	かなり多い	86	並			
十勝南部	大津	20.6	23.4	18.7	146.0	28.2			+2.4	かなり高い	+1.6	+3.1	363	かなり多い	71	少ない			
	上礼内	21.2	25.6	18.0	189.5	46.7	0	×	+2.0	高い	+1.5	+2.6	384	かなり多い	108	並	0	×	
	更別	21.7	25.8	18.3	206.0	42.0			+1.8	並	+1.0	+2.3	446	かなり多い	100	並			
	大樹	21.1	24.9	18.2	240.0	38.2	0	×	+1.7	並	+0.9	+2.6	542	かなり多い	93	並	0	×	
	広尾	20.4	23.0	18.7	297.5	26.6	0	×	+1.4	並	+0.4	+2.6	558	かなり多い	68	少ない	0	×	

- (注)
- 1 各欄の空欄(灰色ハッチ): 観測していない、又は、階級区分の平年値がないことを表す。
  - 2 当年値欄の「×」: 欠測を表す。
  - 3 当年値欄の「|」付き数値: 準正常値であることを表す。
  - 4 当年値欄の「|」付き数値: 資料不足値であることを表す。
  - 5 平年差(比)欄の「//」: 当年値が欠測、又は平年値がないため、平年差(比)が求められないことを表す。