

# 釧路・根室・十勝地方 農業気象情報 令和3年9月後半

釧路地方気象台  
令和3年10月1日

## 気象概況

9月16日から30日は、高気圧に覆われ、晴れる日もあったが、低気圧の接近や気圧の谷の影響で、曇りや雨となる日もあった。

中旬の平均気温は、釧路・十勝地方では平年より「低い」または「かなり低い」、根室地方では平年より「かなり低い」となった。

中旬の降水量は、概ね平年より「多い」となった。釧路や知方学では平年より「かなり多い」となった。

中旬の日照時間は、概ね平年より「多い」となった。

下旬の平均気温は、概ね平年より「高い」、一部で平年より「かなり高い」となった。

下旬の降水量は、概ね「平年並」となった。羅臼、上標津、足寄では平年より「かなり多い」となった。

下旬の日照時間は、釧路・根室地方では平年より「多い」または「平年並」、十勝地方では平年より「少ない」または「平年並」となった。

16日：高気圧に覆われ、概ね晴れで、ところどころで霧となった。

17日：気圧の谷の接近に伴い、曇りまたは晴れとなった。

18日：低気圧の接近に伴い、雨となった。

19日：高気圧の張り出しの中、晴れまたは曇りで、ところどころで雨が降った。

20日：高気圧に覆われ、晴れまたは曇りとなった。

21日：高気圧に覆われ、概ね曇りとなった。

22日：低気圧の接近に伴い、曇りまたは晴れで、ところどころで雨や霧となった。

23日：上空の寒気の影響や低気圧の接近に伴い、曇りでところどころで雷を伴い非常に激しい雨が降った。

24日：低気圧を含む気圧の谷の中、曇りまたは雨となった。

25日：高気圧に覆われ、晴れまたは曇りとなった。

26日：高気圧に覆われ、晴れまたは曇りとなった。

27日：高気圧に覆われ、概ね晴れで、ところどころで霧となった。

28日：高気圧に覆われ、晴れまたは曇りで、ところどころで霧となった。

29日：低気圧の接近に伴い、曇りまたは晴れで、ところどころで霧となった。

30日：低気圧通過に伴い、雨となった。

## 【令和3年9月中旬の気象官署の統計値】

(広尾・根室は、特別地域気象観測所)

気象 官署	気温 (°C)			降水量 (mm)			日照時間 (h)		
	旬平均	平年値/差 (°C)	階級	旬合計	平年値/比 (%)	階級	旬合計	平年値/比 (%)	階級
釧路	15.6	16.7 -1.1	低い	185.5	62.0 299	かなり 多い	64.1	48.4 132	かなり 多い
根室	14.8	16.5 -1.7	かなり 低い	60.5	69.3 87	平年並	59.6	48.5 123	多い
帯広	15.5	17.0 -1.5	低い	56.5	52.4 108	多い	58.3	45.7 128	多い
広尾	15.6	16.8 -1.2	低い	118.5	97.0 122	多い	52.0	44.6 117	多い

【令和3年9月下旬の気象官署の統計値】

(広尾・根室は、特別地域気象観測所)

気象 官署	気温 (°C)			降水量 (mm)			日照時間 (h)		
	旬平均	平年値/差 (°C)	階級	旬合計	平年値/比 (%)	階級	旬合計	平年値/比 (%)	階級
釧路	15.4	14.7 +0.7	高い	40.5	46.6 87	平年並	53.8	52.1 103	平年並
根室	15.6	14.7 +0.9	高い	53.5	49.9 107	平年並	56.7	52.3 108	平年並
帯広	15.4	14.6 +0.8	高い	26.0	40.7 64	平年並	30.1	49.5 61	少ない
広尾	15.6	14.7 +0.9	高い	57.5	78.4 73	平年並	50.5	49.5 102	平年並

注1) 平年差(比)は、気象官署、地域気象観測所(アメダス)ともに(1991~2020年まで)30年間の平均値との差(比)を表しています。観測値は後日一部修正されることがあります。

階級の解説用階級区分値は、統計期間内の観測値を小さい順にならべ、全体を小さい方からグループに分け、それぞれのグループに含まれる累年値の個数が同じ割合になるようにしています。詳しくは、気象庁ホームページ気象観測統計の解説をご覧ください。  
<https://www.data.jma.go.jp/obd/stats/data/kaisetu/index.html>

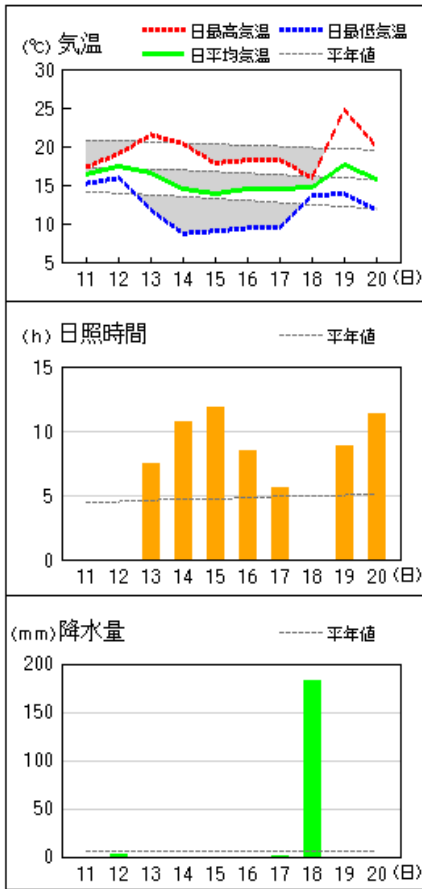
※ 日々の天気図につきましては、気象庁ホームページでも確認出来ますので参照願います。  
<https://www.data.jma.go.jp/fcd/yoho/wxchart/quickmonthly.html>

令和3年（2021年）9月中旬 気象経過図（気象官署）

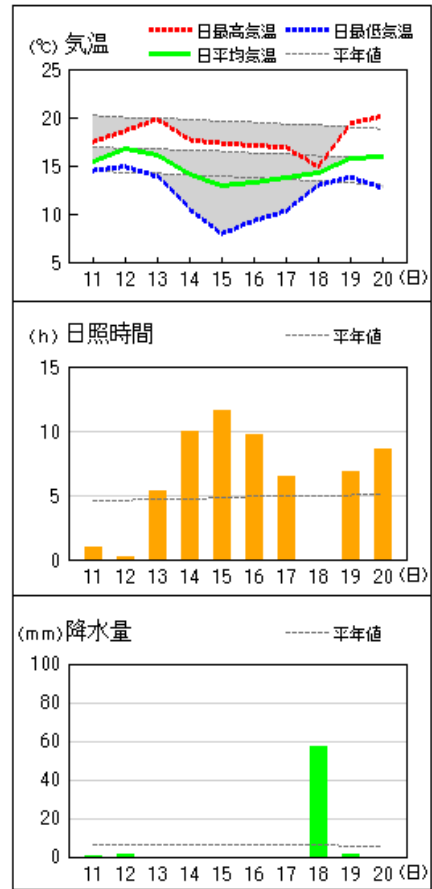
（根室・広尾は特別地域気象観測所）

地上気象 気象経過図：2021年09月11日-2021年09月20日

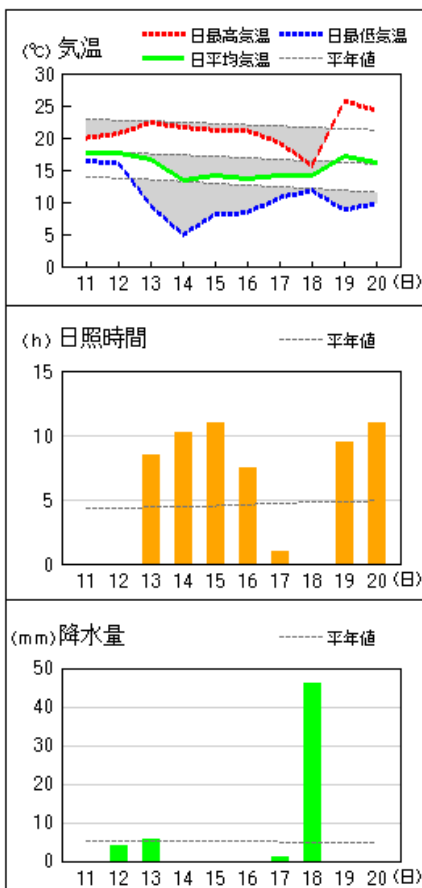
釧路



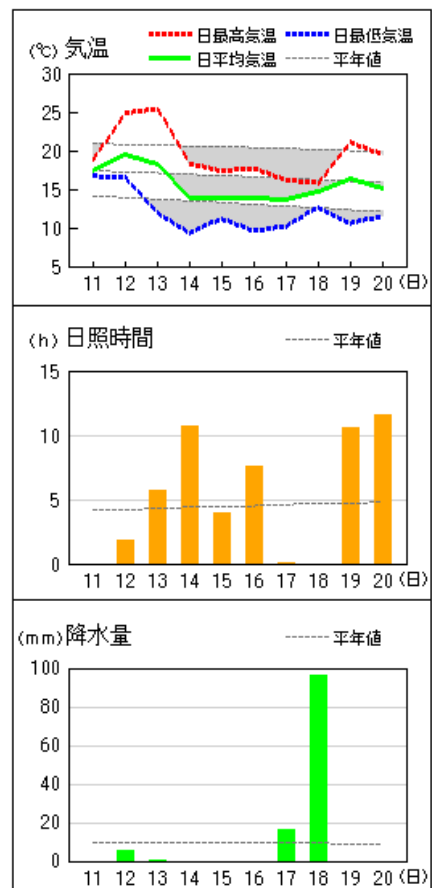
根室



帯広



広尾

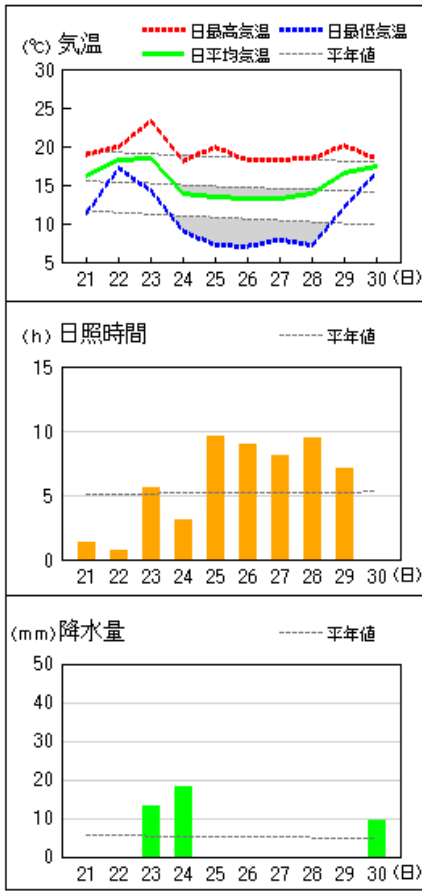


令和3年（2021年）9月下旬 気象経過図（気象官署）

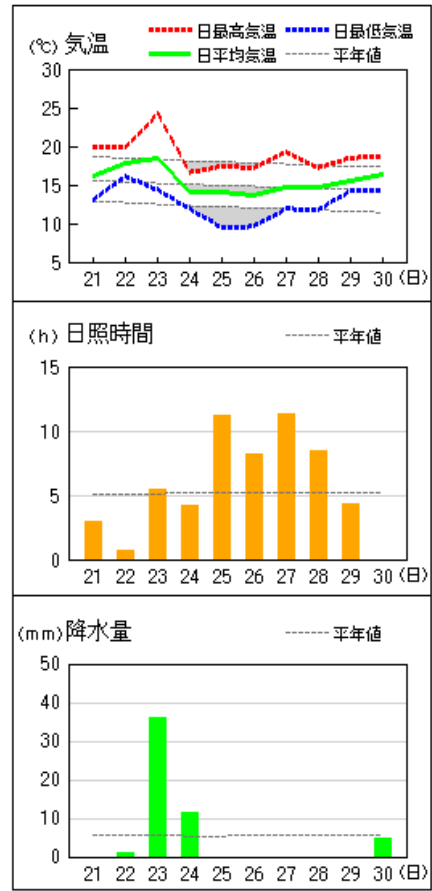
（根室・広尾は特別地域気象観測所）

地上気象 気象経過図：2021年09月21日-2021年09月30日

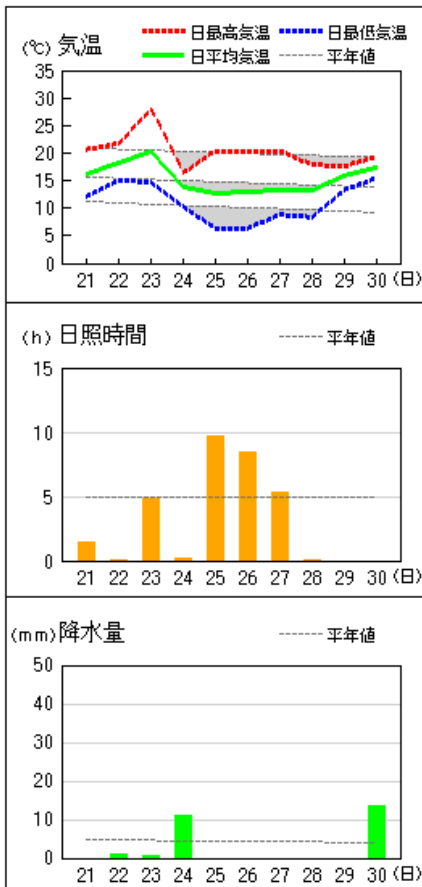
釧路



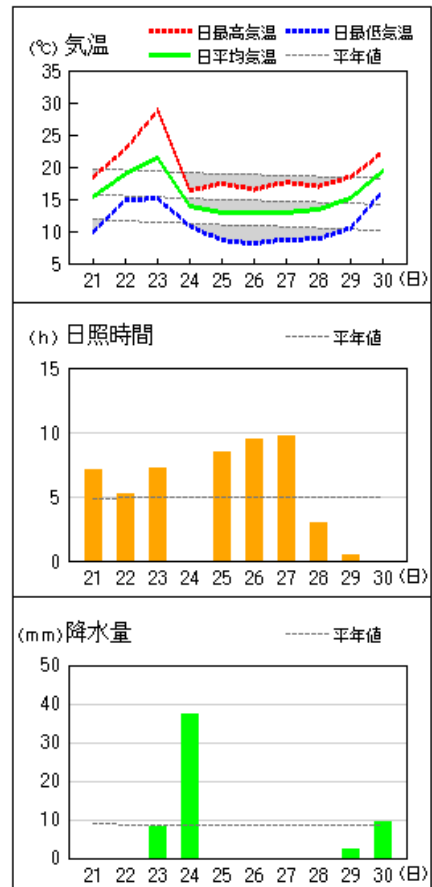
根室



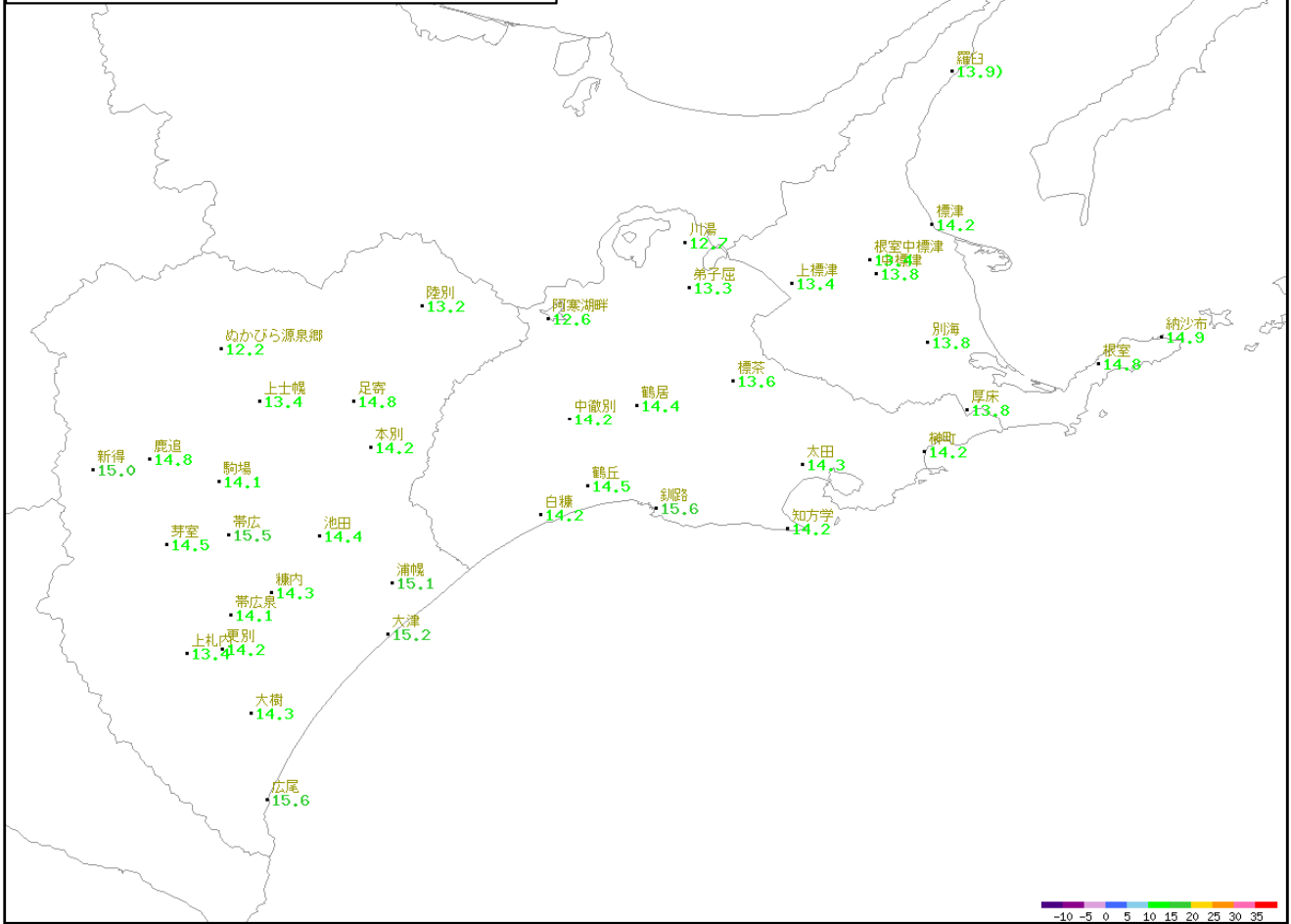
帯広



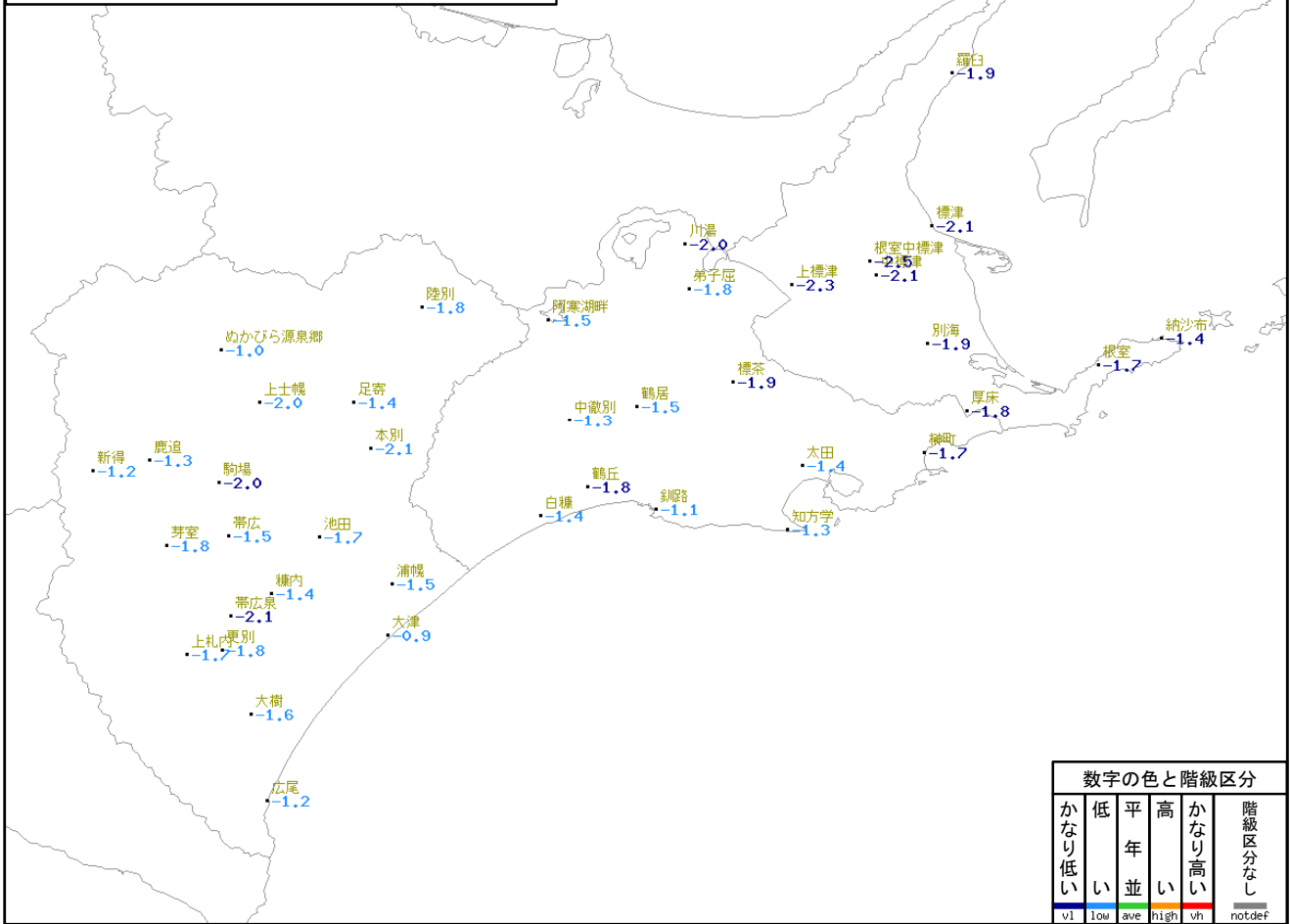
広尾



アメダス旬別値 2021年9月中旬  
平均気温(°C)

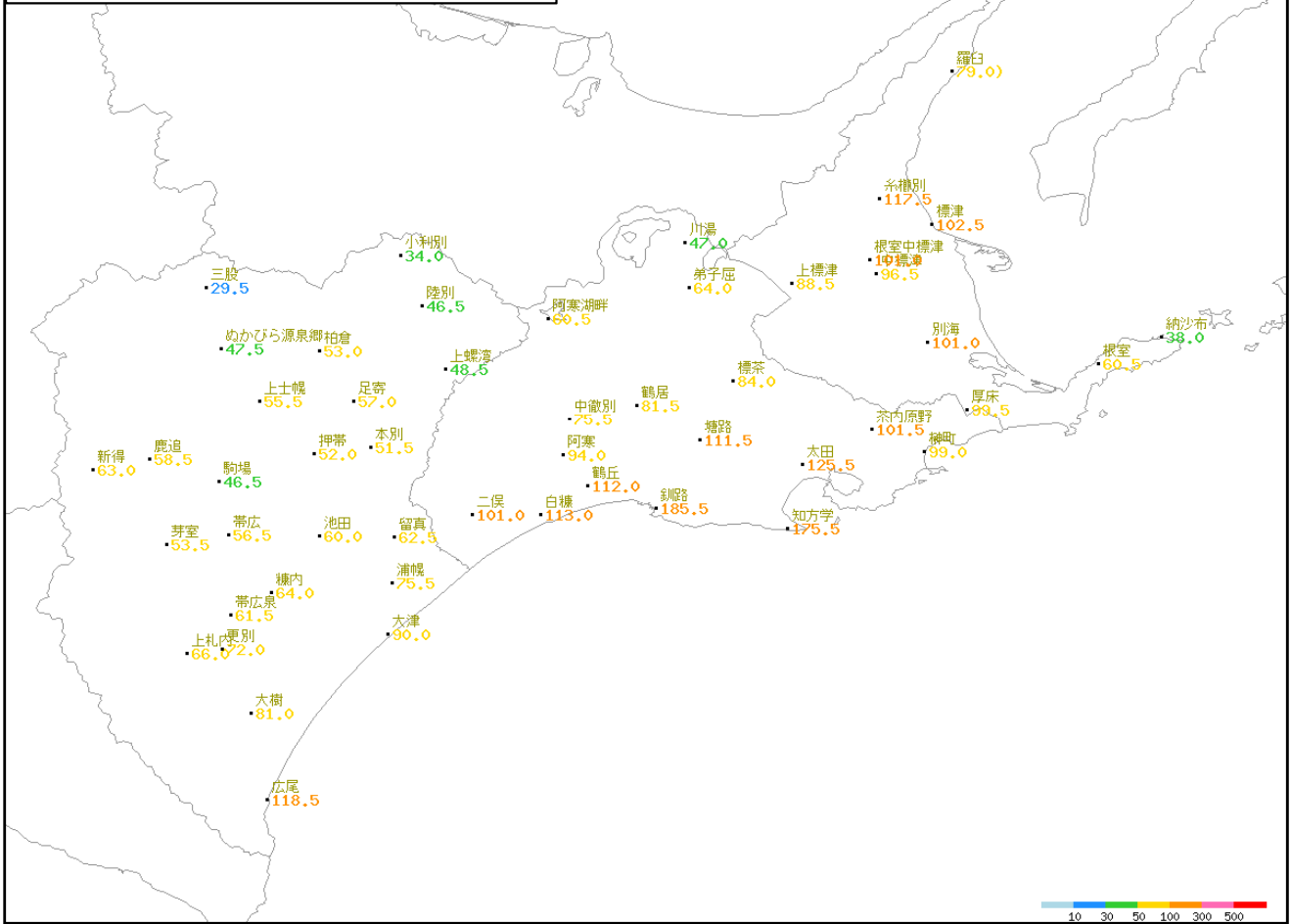


アメダス旬別値 2021年9月中旬  
平均気温平年差(°C)

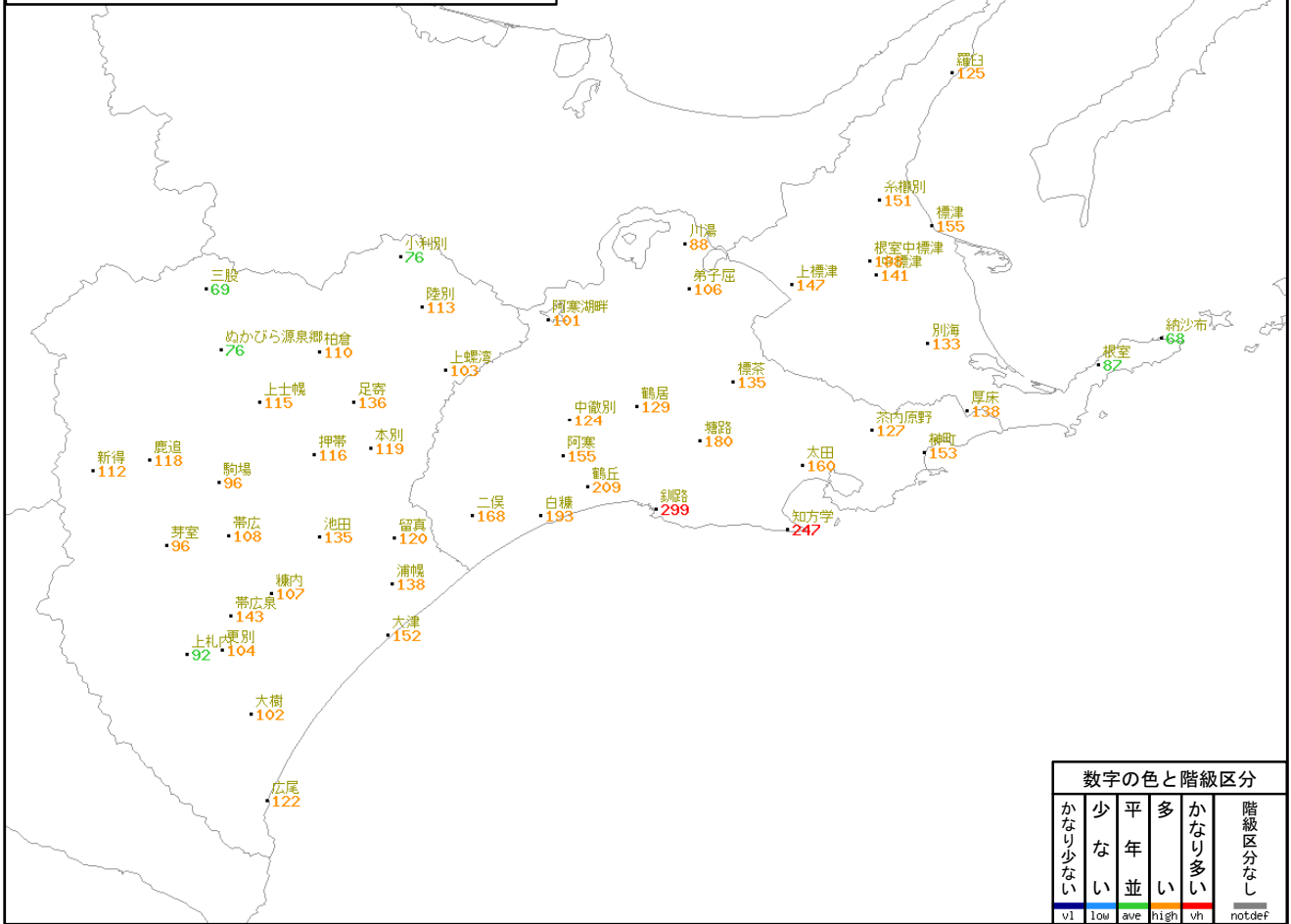


数字の色と階級区分				
かなり低い	低い	平均並	高い	かなり高い
vl	low	ave	high	vh
階級区分なし				
notdef				

アメダス旬別値 2021年9月中旬  
降水量(mm)

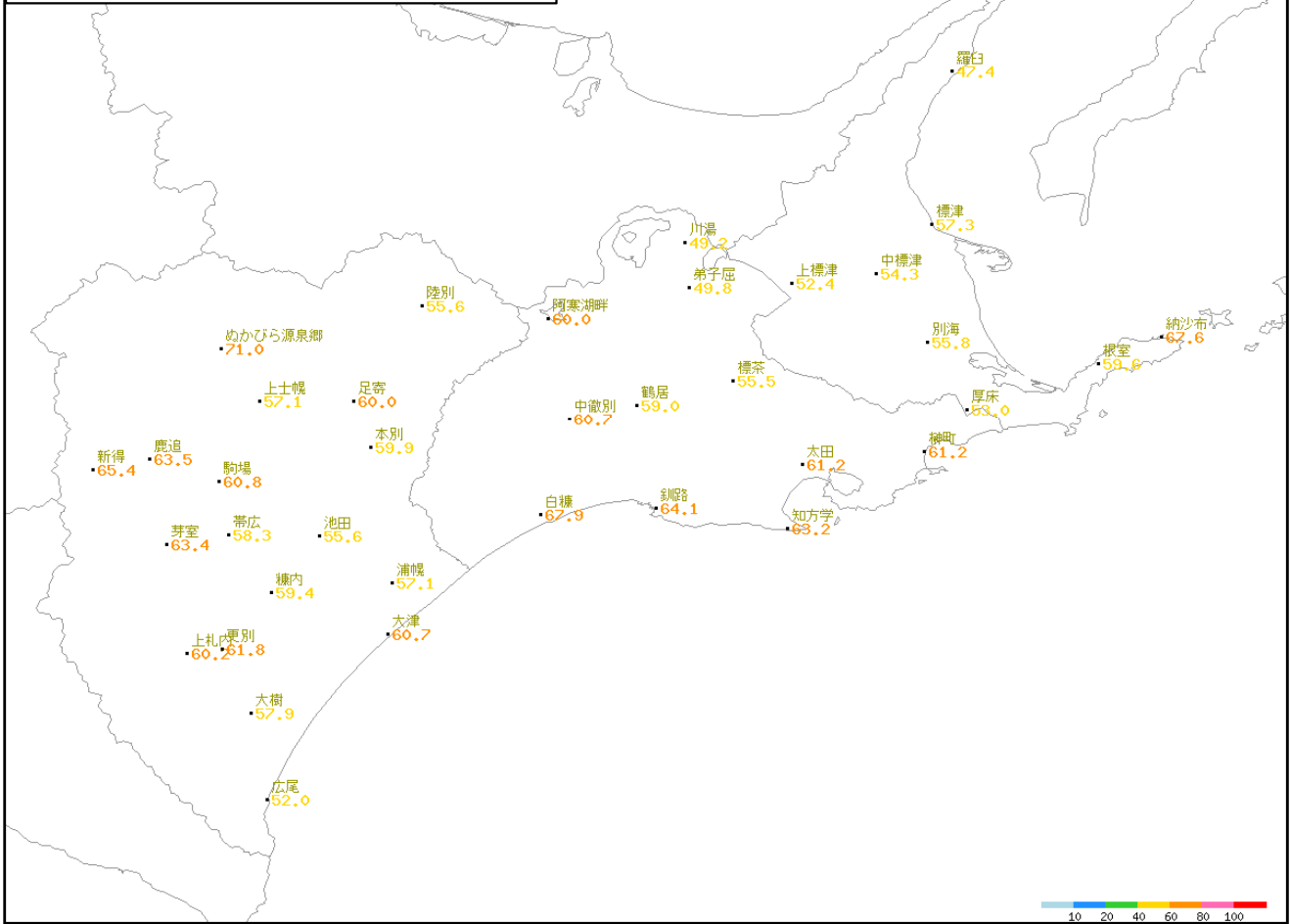


アメダス旬別値 2021年9月中旬  
降水量平年比(%)

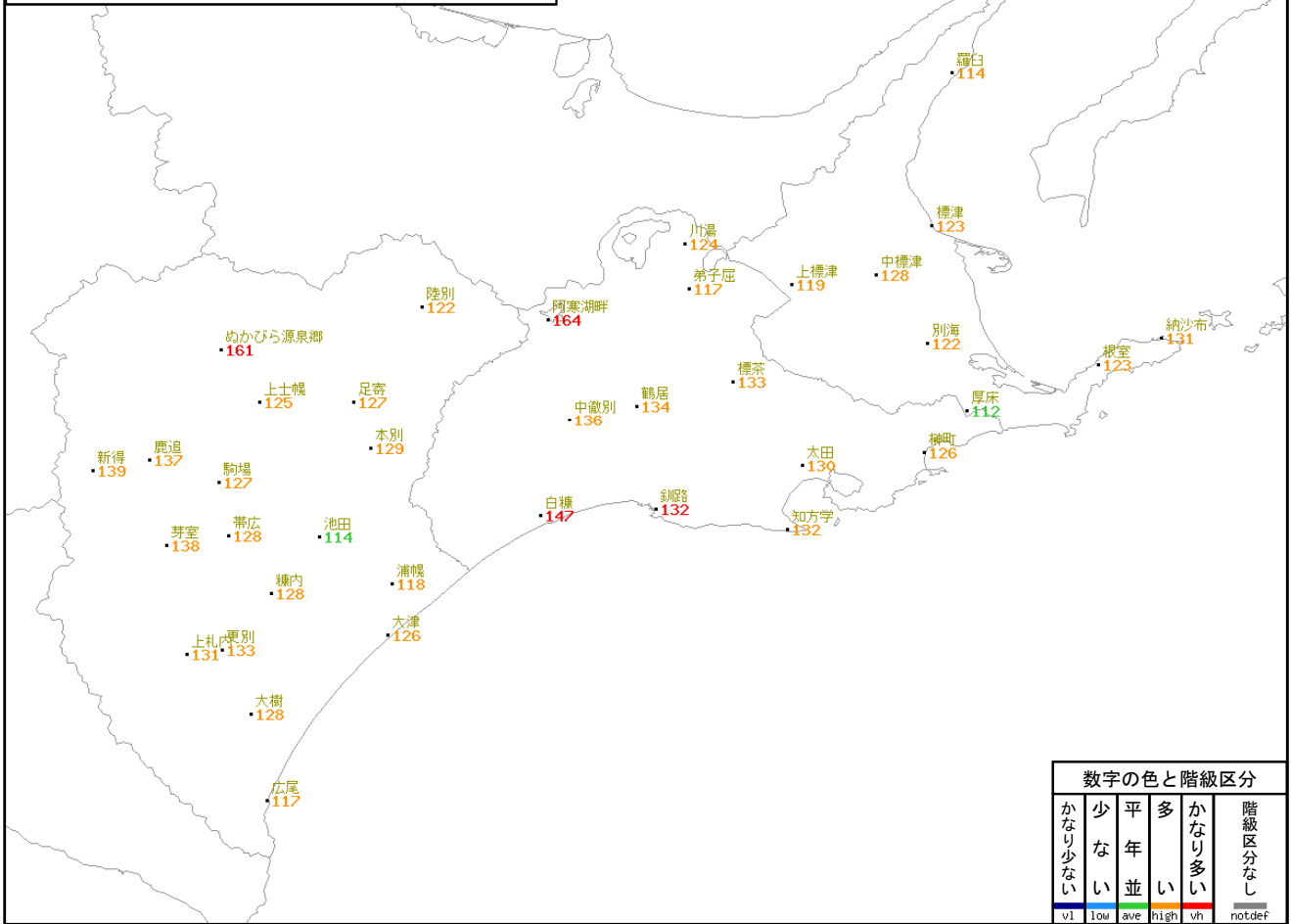


数字の色と階級区分				
かなり少ない	少ない	平年並	多い	かなり多い
vl	low	ave	high	vh
階級区分なし				
notdef				

アメダス旬別値 2021年9月中旬  
日照時間(h)

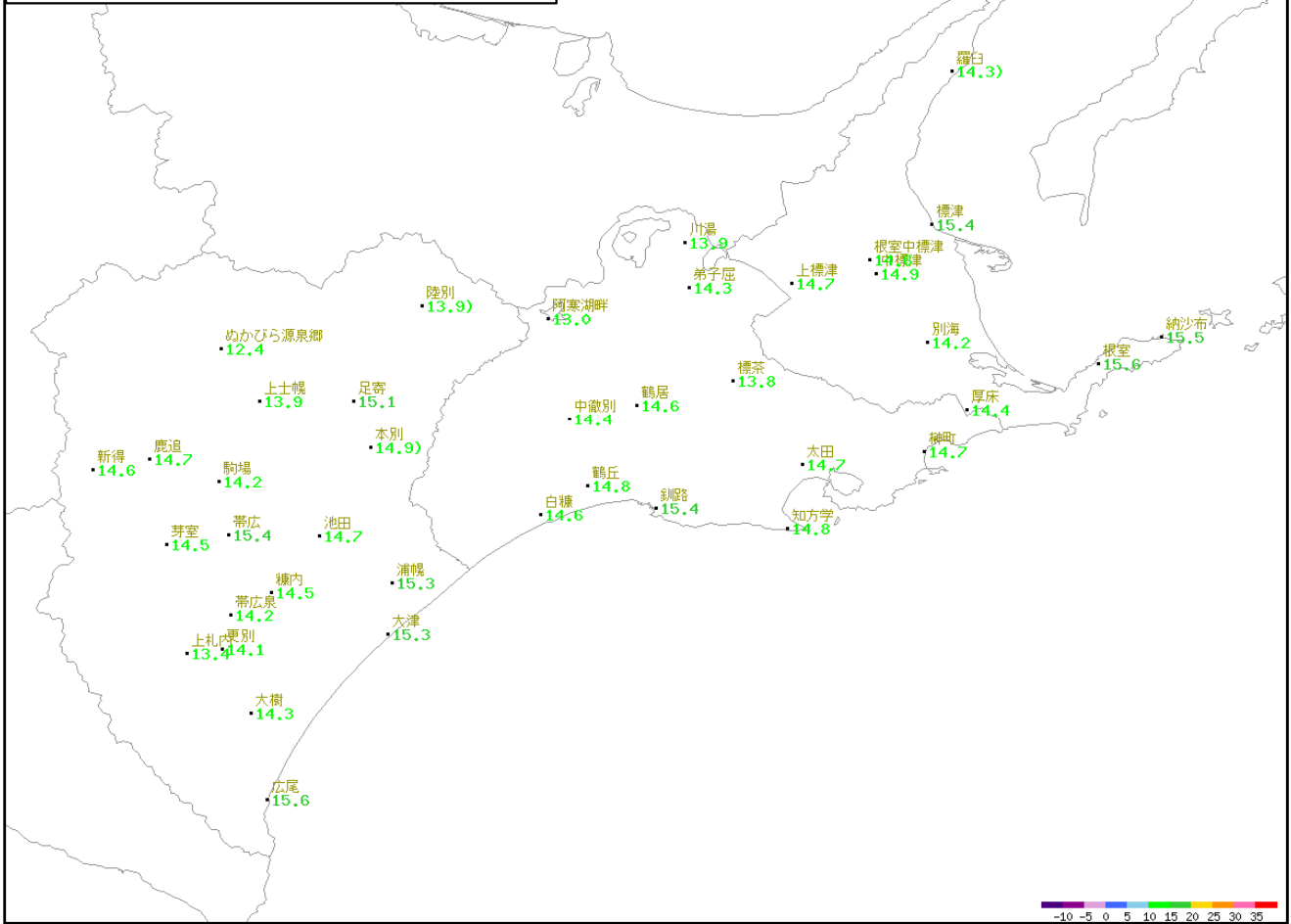


アメダス旬別値 2021年9月中旬  
日照時間平年比(%)

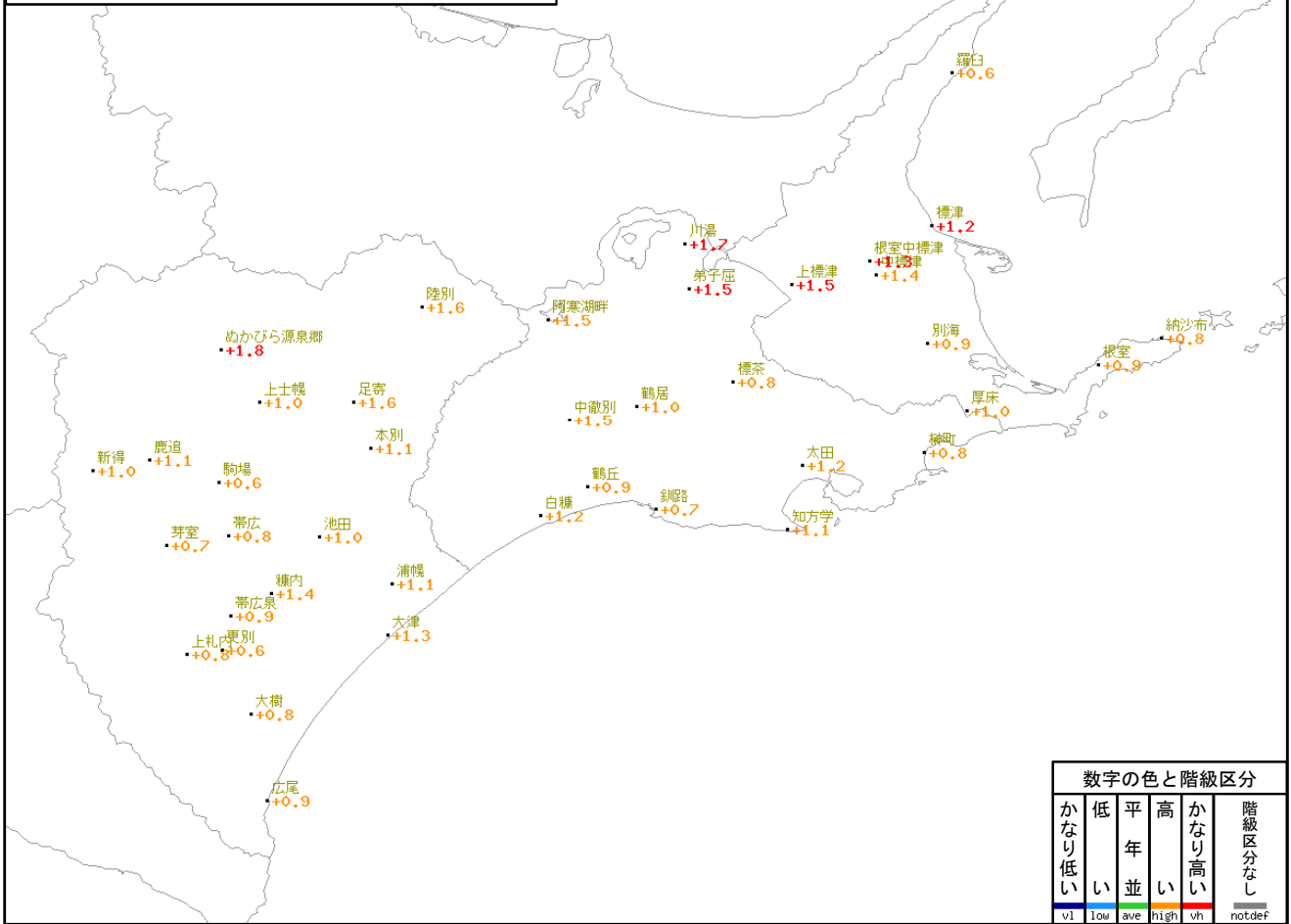


数字の色と階級区分				
かなり少ない	少ない	平年並	多い	かなり多い
vl	low	ave	high	vh
階級区分なし				
notdef				

アメダス旬別値 2021年9月下旬  
平均気温(°C)



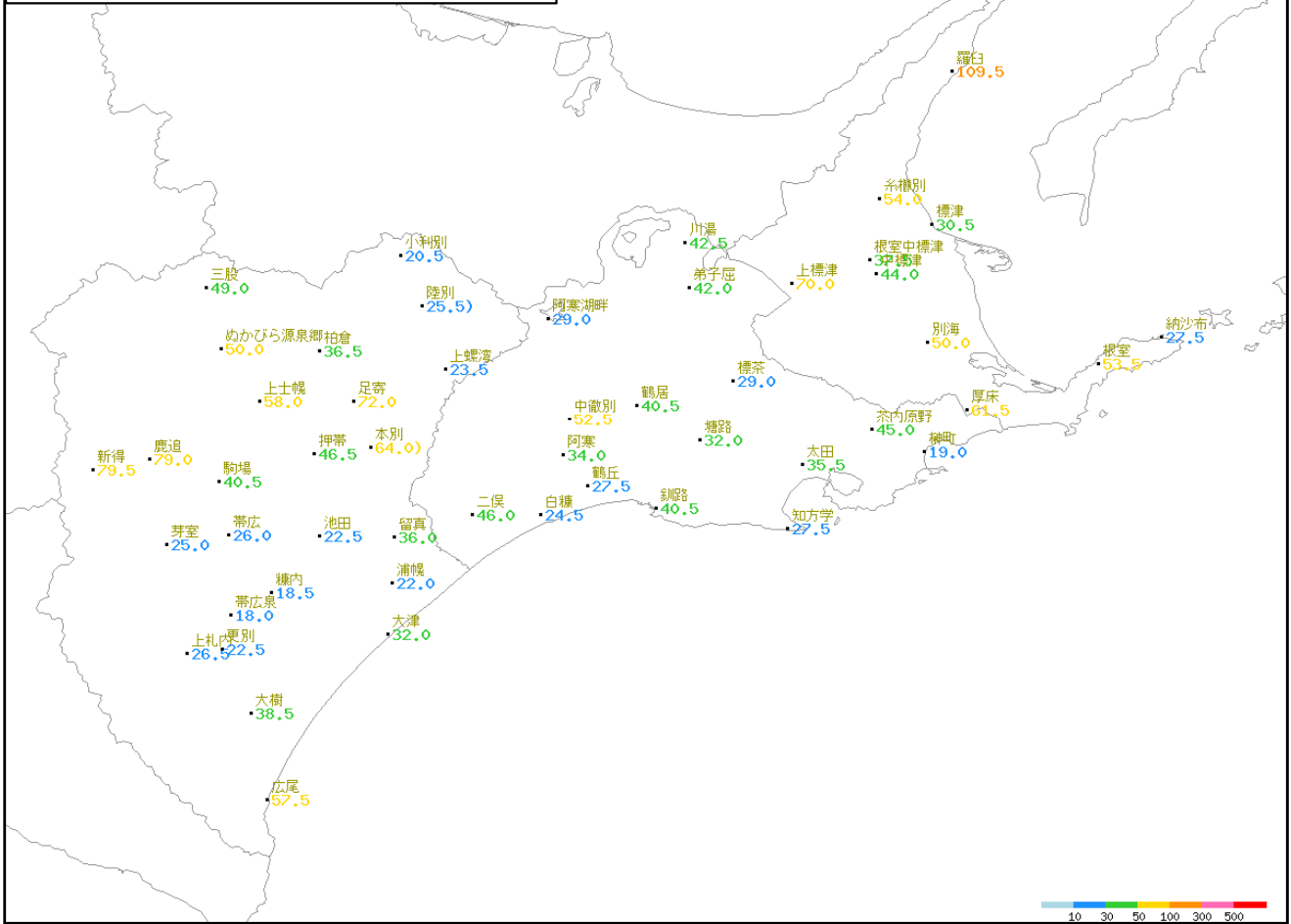
アメダス旬別値 2021年9月下旬  
平均気温平年差(°C)



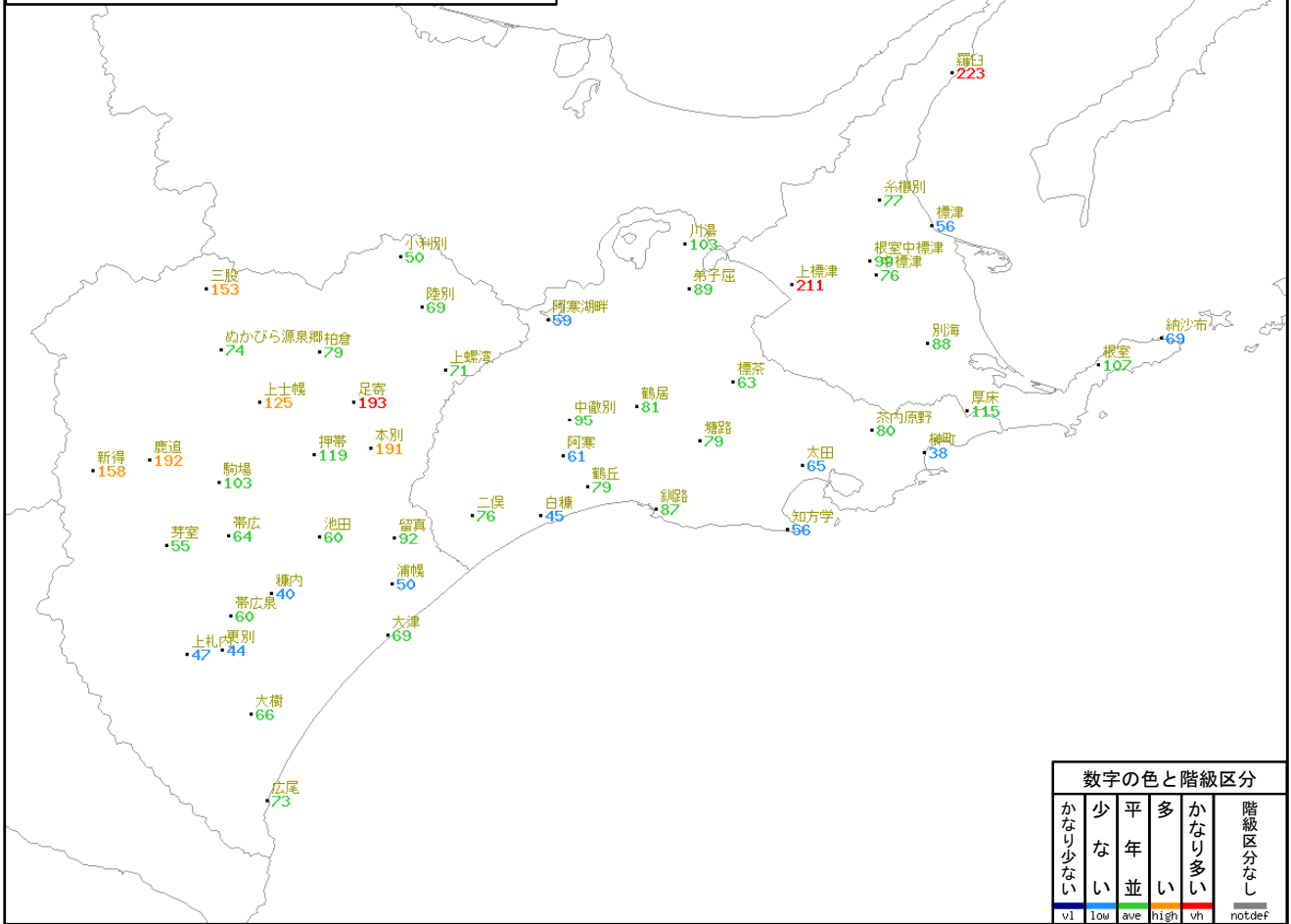
数字の色と階級区分				
かなり低い	低い	平均並	高い	かなり高い
vl	low	ave	high	vh
階級区分なし				
notdef				



### アメダス旬別値 2021年9月下旬 降水量(mm)

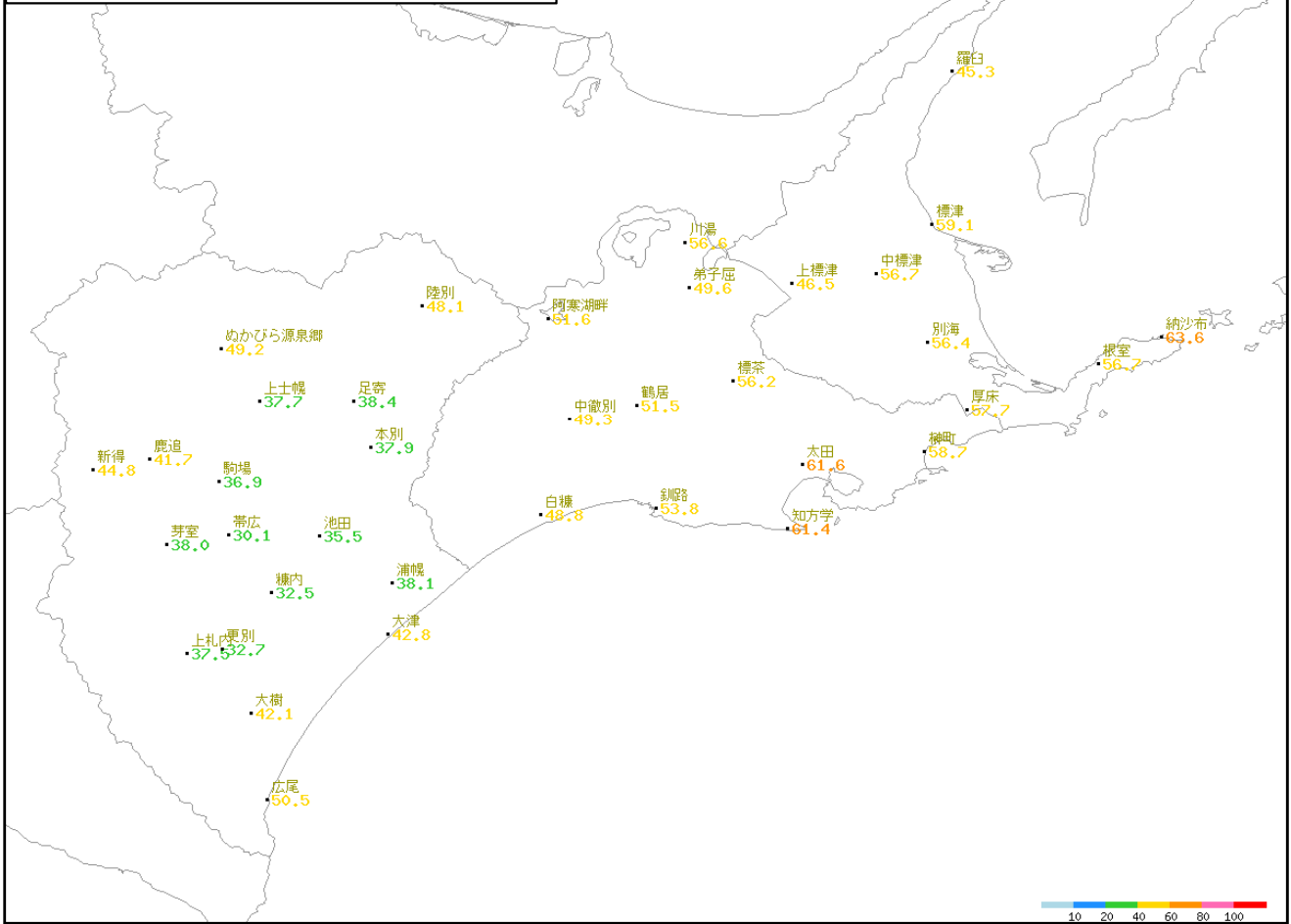


### アメダス旬別値 2021年9月下旬 降水量平年比 (%)

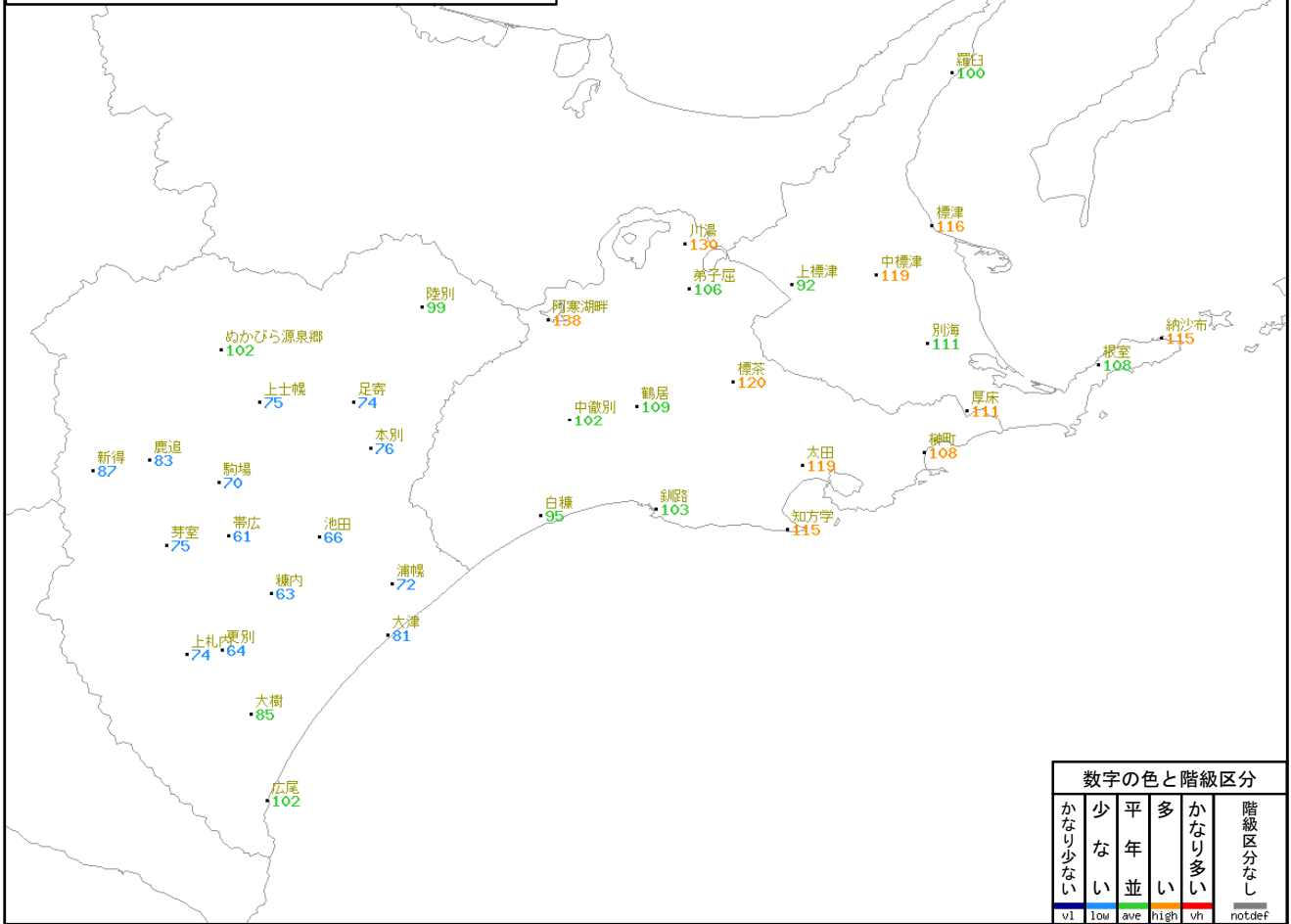


数字の色と階級区分				
かなり少ない	少ない	平年並	多い	かなり多い
vl	low	ave	high	vh
階級区分なし				
notdef				

アメダス旬別値 2021年9月下旬  
日照時間(h)



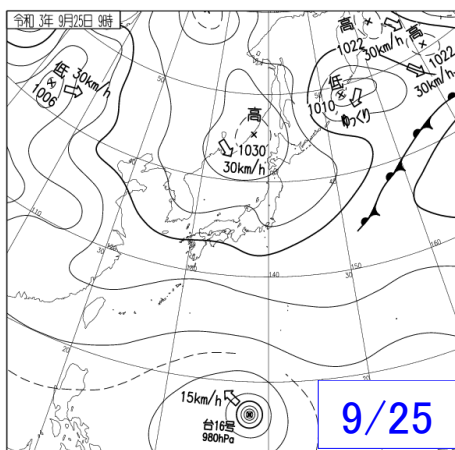
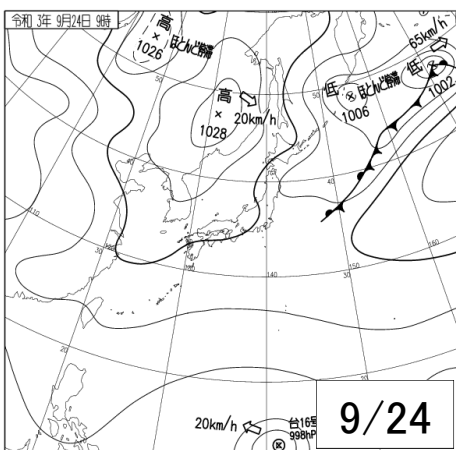
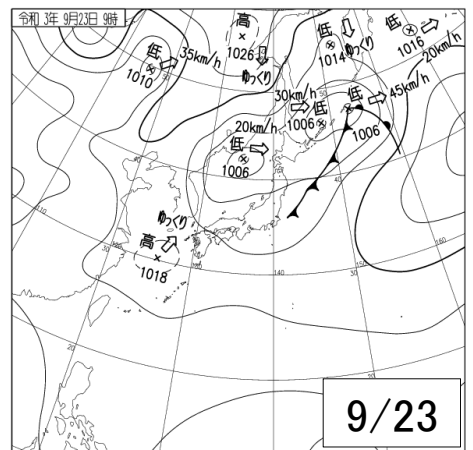
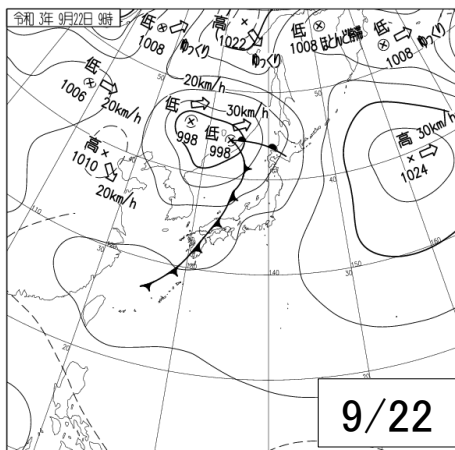
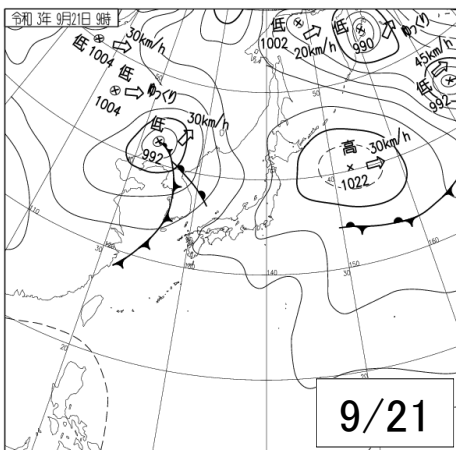
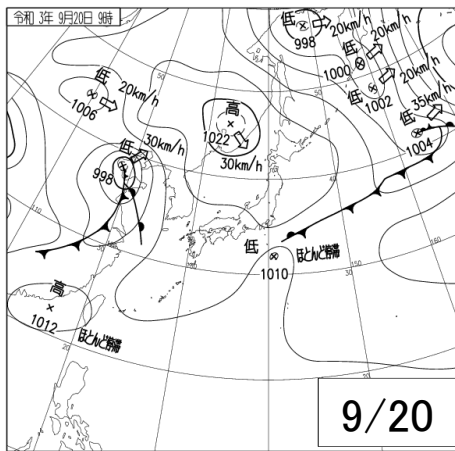
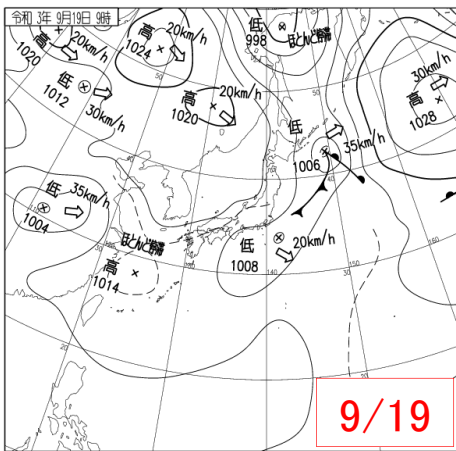
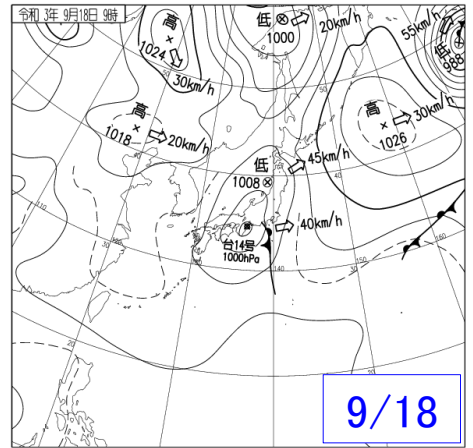
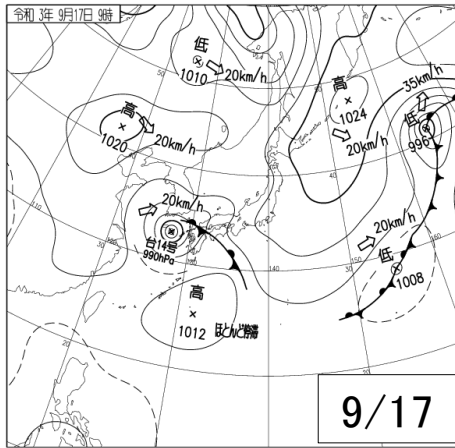
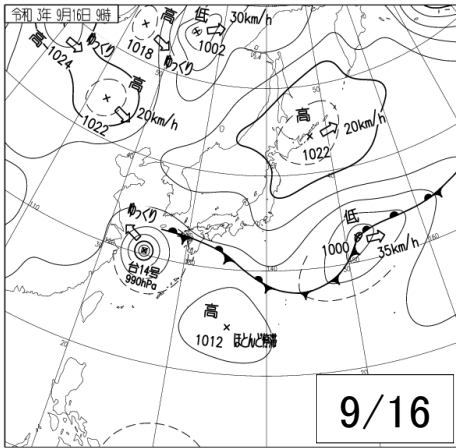
アメダス旬別値 2021年9月下旬  
日照時間平年比(%)



数字の色と階級区分				
かなり少ない	少ない	平年並	多い	かなり多い
vl	low	ave	high	vh
階級区分なし				
notdef				

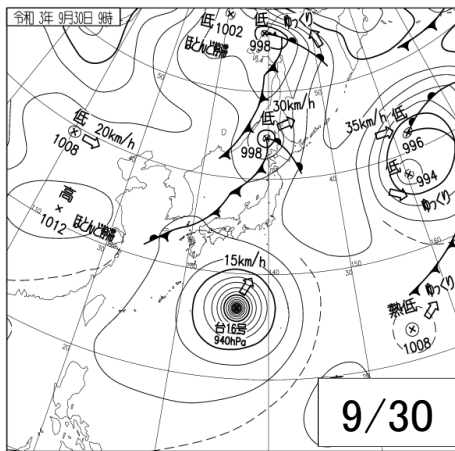
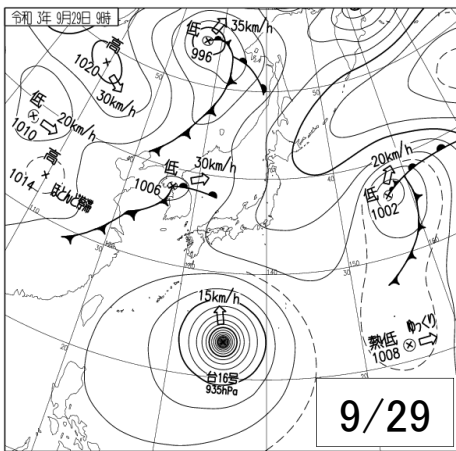
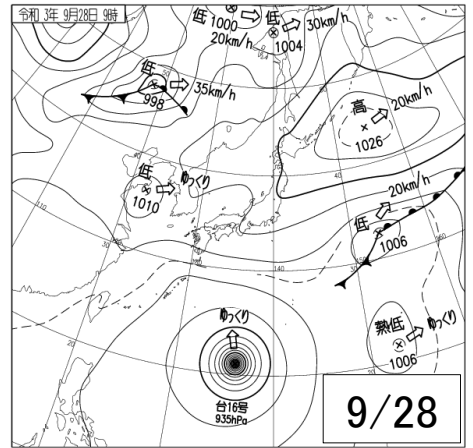
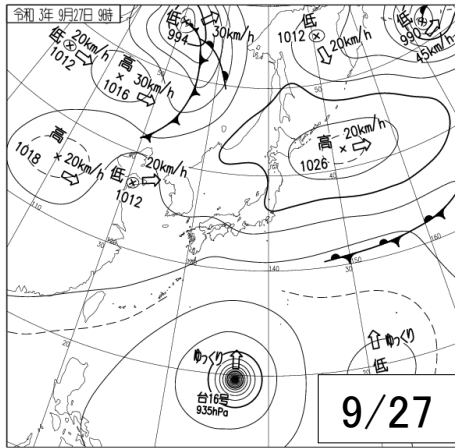
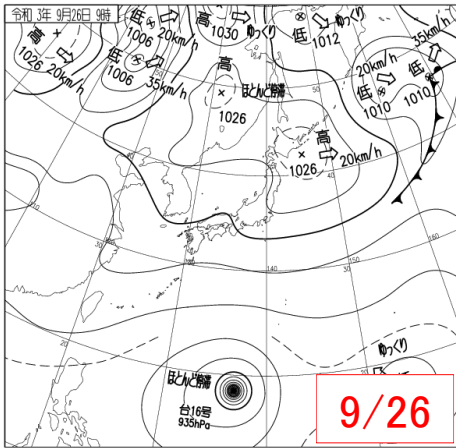
令和3年(2021年)

# 9月16日から25日の天気図 (午前9時)



令和3年(2021年)

# 9月26日から30日の天気図 (午前9時)



# アメダス旬集計値表

2021年9月中旬（11日～20日）

一次細分 区域名	市町村等 をまとめた 区域名	観測所名	当 年 値						平 年 差 ・ 平 年 比											
			気 温			降水量	日照時間	積雪差 合計	9月20日 最深積雪	気 温 (平年差)			降水量 (平年比)		日照時間 (平年比)		積雪差 合計 (平年差)	9月20日 最深積雪 (平年差)		
			平均 気温	最高 気温	最低 気温					平均 気温	最高 気温	最低 気温	階級区分		階級区分					
根室地方	根室北部	羅臼	13.9)	17.9)	10.3)	79.0)	47.4	0)	×	-1.9	かなり低い	-1.8	-1.9	125	多い	114	多い	0	×	
		糸梯別				117.5								151	多い					
		標津	14.2	18.6	10.0	102.5	57.3				-2.1	かなり低い	-2.1	-2.1	155	多い	123	多い		
		上標津	13.4	18.9	8.7	88.5	52.4				-2.3	かなり低い	-1.9	-2.3	147	多い	119	多い		
		中標津	13.8	18.8	9.1	96.5	54.3	0	×		-2.1	かなり低い	-2.1	-2.1	141	多い	128	多い	0	×
	根室中標津	13.4	18.9	8.1	101.0		0	×		-2.5	かなり低い	-2.4	-2.4	188	多い			0	×	
	根室中部	別海	13.8	19.7	8.5	101.0	55.8	0	×		-1.9	かなり低い	-1.3	-2.3	133	多い	122	多い	-2	×
	根室南部	根室	14.8	17.9	12.1	60.5	59.6	0	×		-1.7	かなり低い	-1.8	-1.8	87	並	123	多い	0	×
		納沙布	14.9	18.6	12.2	38.0	67.6				-1.4	かなり低い	-1.2	-1.2	68	並	131	多い		
厚床		13.8	19.3	8.8	99.5	53.0	0	×		-1.8	かなり低い	-1.0	-2.4	138	多い	112	並	0	×	
川湯		12.7	18.1	7.8	47.0	49.2	0	×		-2.0	かなり低い	-2.0	-1.8	88	多い	124	多い	0	×	
釧路地方	釧路北部	弟子屈	13.3	18.3	8.6	64.0	49.8				-1.8	低い	-1.5	-2.2	106	多い	117	多い		
		阿寒湖畔	12.6	17.7	8.0	60.5	60.0	0	×		-1.5	低い	-1.4	-1.5	101	多い	164	かなり多い	0	×
	釧路中部	標茶	13.6	19.3	8.3	84.0	55.5	0	×		-1.9	かなり低い	-1.7	-2.2	135	多い	133	多い	0	×
		鶴居	14.4	19.9	9.5	81.5	59.0	0	×		-1.5	低い	-1.4	-1.5	129	多い	134	多い	0	×
		中徹別	14.2	20.3	8.6	75.5	60.7	0	×		-1.3	低い	-1.1	-1.7	124	多い	136	多い	0	×
		塘路				111.5									180	多い				
		阿寒				94.0									155	多い				
	釧路南東部	茶内原野				101.5									127	多い				
		榑町	14.2	18.9	10.0	99.0	61.2				-1.7	かなり低い	-1.3	-1.7	153	多い	126	多い		
		太田	14.3	19.2	10.2	125.5	61.2	0	×		-1.4	低い	-1.0	-1.5	160	多い	130	多い	0	×
		知方学	14.2	17.5	11.6	175.5	63.2				-1.3	低い	-0.9	-1.5	247	かなり多い	132	多い		
	釧路南西部	鶴丘	14.5	18.7	10.5	112.0		0	×		-1.8	かなり低い	-1.9	-1.8	209	多い			0	×
		二俣				101.0									168	多い				
白糠		14.2	18.5	9.7	113.0	67.9	0	×		-1.4	低い	-1.9	-1.5	193	多い	147	かなり多い	0	×	
釧路	15.6	19.3	11.9	185.5	64.1	0	×		-1.1	低い	-1.0	-1.3	299	かなり多い	132	かなり多い	0	×		
十勝地方	十勝北部	三股			29.5									69	並					
		小利別			34.0										76	並				
		陸別	13.2	19.7	7.5	46.5	55.6	0	×		-1.8	低い	-1.2	-2.6	113	多い	122	多い	0	×
		ぬかびら源泉郷	12.2	18.4	6.5	47.5	71.0	0	×		-1.0	低い	-0.7	-1.8	76	並	161	かなり多い	0	×
		柏倉			53.0										110	多い				
		上蝶湾			48.5										103	多い				
		上士幌	13.4	19.4	6.9	55.5	57.1	0	×		-2.0	低い	-1.2	-4.0	115	多い	125	多い	0	×
		足寄	14.8	21.1	9.2	57.0	60.0				-1.4	低い	-1.0	-2.2	136	多い	127	多い		
	新得	15.0	20.0	10.3	63.0	65.4	0	×		-1.2	低い	-1.3	-1.3	112	多い	139	多い	0	×	
	鹿追	14.8	20.1	9.7	58.5	63.5				-1.3	低い	-0.9	-2.0	118	多い	137	多い			
	十勝中部	押帯			52.0										116	多い				
		本別	14.2	20.7	8.5	51.5	59.9	0	×		-2.1	低い	-1.3	-3.2	119	多い	129	多い	0	×
		駒場	14.1	20.0	7.2	46.5	60.8				-2.0	かなり低い	-1.6	-4.0	96	多い	127	多い		
		芽室	14.5	20.3	8.1	53.5	63.4	0	×		-1.8	低い	-1.4	-3.4	96	多い	138	多い	0	×
		帯広	15.5	21.2	10.4	56.5	58.3	0	×		-1.5	低い	-1.0	-2.5	108	多い	128	多い	0	×
		池田	14.4	20.8	8.7	60.0	55.6				-1.7	低い	-1.2	-2.7	135	多い	114	並		
		留真			62.5										120	多い				
		浦幌	15.1	20.2	10.4	75.5	57.1	0	×		-1.5	低い	-1.5	-1.9	138	多い	118	多い	0	×
		帯広泉	14.1	19.9	8.1	61.5		0	×		-2.1	かなり低い	-1.5	-3.2	143	多い			0	×
糠内		14.3	20.6	8.1	64.0	59.4				-1.4	低い	-1.2	-2.3	107	多い	128	多い			
大津		15.2	19.9	10.6	90.0	60.7				-0.9	低い	-0.5	-1.6	152	多い	126	多い			
十勝南部	上礼内	13.4	19.0	8.1	66.0	60.2	0	×		-1.7	低い	-1.4	-2.4	92	並	131	多い	0	×	
	更別	14.2	19.4	9.3	72.0	61.8				-1.8	低い	-1.7	-2.2	104	多い	133	多い			
	大樹	14.3	19.8	8.5	81.0	57.9	0	×		-1.6	低い	-1.3	-2.6	102	多い	128	多い	0	×	
	広尾	15.6	19.5	12.0	118.5	52.0	0	×		-1.2	低い	-1.1	-1.2	122	多い	117	多い	0	×	

(注)

1 各欄の空欄(灰色ハッチ): 観測していない、又は、階級区分の平年値がないことを表す。

2 当年値欄の「×」: 欠測を表す。

3 当年値欄の「|」付き数値: 準正常値であることを表す。

4 当年値欄の「|」付き数値: 資料不足値であることを表す。

5 平年差(比)欄の「//」: 当年値が欠測、又は平年値がないため、平年差(比)が求められないことを表す。

# アメダス旬集計値表

2021年9月下旬 (21日～30日)

一次細分 区域名	市町村等 をまとめた 区域名	観測所名	当 年 値							平 年 差 ・ 平 年 比									
			気 温			降水量	日照 時間	積雪差 合計	9月30日 最深積雪	気 温 (平年差)			降水量 (平年比)		日照時間 (平年比)		積雪差 合計 (平年差)	9月30日 最深積雪 (平年差)	
			平均 気温	最高 気温	最低 気温					平均 気温	最高 気温	最低 気温	降水量	日照時間	日照時間				
根室地方	根室北部	羅臼	14.3)	18.2)	10.4)	109.5	45.3	0	×	+0.6	高い	+0.5	+0.6	223	かなり多い	100	並	0	×
		糸檜別				54.0								77	並				
		標津	15.4	20.1	10.5	30.5	59.1			+1.2	かなり高い	+1.4	+1.1	56	少ない	116	多い		
		上標津	14.7	20.9	9.6	70.0	46.5			+1.5	かなり高い	+2.4	+1.6	211	かなり多い	92	並		
		中標津	14.9	20.4	9.4	44.0	56.7	0	×	+1.4	高い	+1.7	+1.2	76	並	119	多い	0	×
	根室中標津	14.6	20.4	8.4	37.5		0	×	+1.3	かなり高い	+1.6	+1.4	99	並			0	×	
	根室中部	別海	14.2	20.8	8.0	50.0	56.4	0	×	+0.9	高い	+1.9	+0.4	88	並	111	並	0	×
	根室南部	根室	15.6	18.9	12.7	53.5	56.7	0	×	+0.9	高い	+1.1	+0.8	107	並	108	並	0	×
		納沙布	15.5	19.4	12.4	27.5	63.6			+0.8	高い	+1.5	+0.7	69	少ない	115	多い		
		厚床	14.4	19.5	9.5	61.5	57.7	0	×	+1.0	高い	+1.2	+1.3	115	並	111	多い	0	×
釧路北部		川湯	13.9	19.6	8.3	42.5	56.6	0	×	+1.7	かなり高い	+1.6	+1.9	103	並	130	多い	0	×
		弟子屈	14.3	19.4	9.2	42.0	49.6			+1.5	かなり高い	+1.6	+1.2	89	並	106	並		
釧路中部	阿寒湖畔	13.0	19.0	8.2	29.0	51.6	0	×	+1.5	高い	+2.1	+1.8	59	少ない	138	多い	0	×	
	標茶	13.8	20.3	7.6	29.0	56.2	0	×	+0.8	高い	+1.3	+0.5	63	並	120	多い	0	×	
	鶴居	14.6	20.5	8.9	40.5	51.5	0	×	+1.0	高い	+1.2	+0.9	81	並	109	並	0	×	
	中徹別	14.4	20.9	8.1	52.5	49.3	0	×	+1.5	高い	+1.5	+1.0	95	並	102	並	0	×	
	塘路				32.0								79	並					
	阿寒				34.0								61	少ない					
	釧路南東部	茶内原野				45.0								80	並				
		榑町	14.7	19.3	10.0	19.0	58.7			+0.8	高い	+0.9	+1.0	38	少ない	108	多い		
		太田	14.7	19.4	10.1	35.5	61.6	0	×	+1.2	高い	+1.3	+1.1	65	少ない	119	多い	0	×
		知方学	14.8	17.3	12.5	27.5	61.4			+1.1	高い	+0.8	+1.5	56	少ない	115	多い		
釧路南西部		鶴丘	14.8	19.2	10.6	27.5		0	×	+0.9	高い	+0.8	+1.1	79	並			0	×
	二俣				46.0								76	並					
	白糠	14.6	19.2	10.3	24.5	48.8	0	×	+1.2	高い	+0.6	+2.0	45	少ない	95	並	0	×	
	釧路	15.4	19.4	11.0	40.5	53.8	0	×	+0.7	高い	+0.8	+0.5	87	並	103	並	0	×	
	十勝地方	十勝北部	三股				49.0							153	多い				
小利別						20.5								50	並				
陸別			13.9)	20.2)	8.0)	25.5)	48.1	0)	×	+1.6	高い	+1.6	+1.3	69	並	99	並	0	×
ぬかびら源泉郷			12.4	18.2	7.1	50.0	49.2	0	×	+1.8	かなり高い	+1.4	+1.9	74	並	102	並	0	×
柏倉						36.5								79	並				
上蝶湾					23.5								71	並					
上士幌		13.9	19.2	8.2	58.0	37.7	0	×	+1.0	高い	+0.9	+0.2	125	多い	75	少ない	0	×	
足寄		15.1	21.3	10.1	72.0	38.4			+1.6	高い	+1.3	+2.0	193	かなり多い	74	少ない			
新得		14.6	19.7	9.3	79.5	44.8	0	×	+1.0	高い	+0.9	+0.7	158	多い	87	少ない	0	×	
鹿追		14.7	20.0	9.2	79.0	41.7			+1.1	高い	+1.3	+0.4	192	多い	83	少ない			
十勝中部		押帯				46.5								119	並				
		本別	14.9)	20.8)	10.0)	64.0)	37.9	0)	×	+1.1	高い	+0.9	+1.4	191	多い	76	少ない	0	×
		駒場	14.2	19.3	8.6	40.5	36.9			+0.6	高い	0.0	+0.7	103	並	70	少ない		
		芽室	14.5	19.6	9.0	25.0	38.0	0	×	+0.7	高い	+0.1	+0.6	55	並	75	少ない	0	×
		帯広	15.4	20.3	11.1	26.0	30.1	0	×	+0.8	高い	+0.4	+1.1	64	並	61	少ない	0	×
	池田	14.7	20.2	9.8	22.5	35.5			+1.0	高い	+0.3	+1.4	60	並	66	少ない			
	留真				36.0								92	並					
	浦幌	15.3	20.3	10.7	22.0	38.1	0	×	+1.1	高い	+0.6	+1.3	50	少ない	72	少ない	0	×	
	帯広泉	14.2	19.2	9.1	18.0		0	×	+0.9	高い	+0.4	+1.1	60	並			0	×	
	糠内	14.5	20.1	9.0	18.5	32.5			+1.4	高い	+0.5	+1.6	40	少ない	63	少ない			
大津	15.3	19.8	10.9	32.0	42.8			+1.3	高い	+1.0	+1.6	69	並	81	少ない				
十勝南部	上礼内	13.4	18.6	7.7	26.5	37.5	0	×	+0.8	高い	+0.6	+0.2	47	少ない	74	少ない	0	×	
	更別	14.1	19.0	9.1	22.5	32.7			+0.6	高い	+0.2	+0.5	44	少ない	64	少ない			
	大樹	14.3	19.9	8.3	38.5	42.1	0	×	+0.8	高い	+1.0	+0.2	66	並	85	並	0	×	
広尾	15.6	19.6	11.2	57.5	50.5	0	×	+0.9	高い	+0.9	+0.4	73	並	102	並	0	×		

(注)

- 1 各欄の空欄(灰色ハッチ): 観測していない、又は、階級区分の平年値がないことを表す。
- 2 当年値欄の「×」: 欠測を表す。
- 3 当年値欄の「|」付き数値: 準正常値であることを表す。
- 4 当年値欄の「|」付き数値: 資料不足値であることを表す。
- 5 平年差(比)欄の「//」: 当年値が欠測、又は平年値がないため、平年差(比)が求められないことを表す。

# アメダス月集計値表

2021年9月（1日～30日）

一次細分 区域名	市町村等 をまとめた 区域名	観測所名	当 年 値						平 年 差 ・ 平 年 比											
			気 温			降水量	日照時間	積雪差 合計	9月30日 最深積雪	気 温 (平年差)			降水量 (平年比)		日照時間 (平年比)		積雪差 合計 (平年差)	9月30日 最深積雪 (平年差)		
			平均 気温	最高 気温	最低 気温					平均 気温	最高 気温	最低 気温	降水量	日照時間	階級区分	階級区分				
根室地方	根室北部	羅臼	14.8)	18.5)	11.4)	201.5)	111.7	0)	×	-0.9	低い	-1.0	-0.8	98	並	90	並	0	×	
		糸檜別				197.5								90	並					
		標津	15.3	19.7	11.0	150.5	167.2				-0.8	低い	-0.7	-0.9	86	並	117	多い		
		上標津	14.6	20.5	9.6	178.0	125.5				-0.9	低い	-0.1	-1.3	116	並	93	並		
		中標津	14.9	20.0	9.9	156.0	145.2	0	×	-0.8	低い	-0.6	-1.1	88	並	111	多い	0	×	
	根室中標津	14.6	20.1	8.8	153.0		0	×	-1.1	低い	-0.8	-1.5	100	並			0	×		
	根室中部	別海	14.6	20.7	9.0	161.0	153.0	0	×	-0.8	低い	0.0	-1.5	87	並	111	並	-1.0	×	
	根室南部	根室	15.5	18.8	12.8	143.0	166.7	0	×	-0.7	低い	-0.6	-0.8	89	並	115	多い	0	×	
		納沙布	15.6	19.5	12.6	77.0	190.0				-0.4	低い	+0.1	-0.6	59	少ない	124	多い		
		厚床	14.6	20.1	9.5	202.0	161.1	0	×	-0.8	低い	+0.1	-1.4	117	多い	113	多い	0	×	
釧路地方		釧路北部	川湯	13.9	19.6	8.6	92.0	153.0	0	×	-0.7	低い	-0.4	-0.9	67	少ない	125	多い	0	×
			弟子屈	14.3	19.5	9.4	120.0	140.7				-0.6	低い	-0.1	-1.2	78	少ない	107	並	
	釧路中部	阿寒湖畔	13.4	19.0	8.7	96.5	153.2	0	×	-0.6	並	0.0	-0.6	58	少ない	139	多い	0	×	
		標茶	14.2	20.4	8.3	128.5	148.3	0	×	-1.1	低い	-0.4	-1.9	84	並	115	多い	0	×	
		鶴居	15.0	20.8	9.7	145.5	157.9	0	×	-0.7	低い	-0.3	-1.1	85	並	120	多い	0	×	
		中徹別	14.7	21.2	8.7	140.5	155.4	0	×	-0.6	並	-0.1	-1.4	79	少ない	115	多い	0	×	
		塘路				158.5								107	並					
	阿寒				153.5								85	並						
	釧路南東部	茶内原野				188.5								99	並					
		榑町	15.0	19.5	10.6	146.0	171.7				-0.7	低い	-0.4	-0.9	93	並	117	多い		
太田		14.9	20.0	10.8	203.5	164.9	0	×	-0.5	並	+0.1	-0.6	110	多い	116	多い	0	×		
知方学		14.8	17.9	12.4	231.0	180.1				-0.5	低い	-0.2	-0.4	139	多い	125	かなり多い			
釧路南西部		鶴丘	15.0	19.4	11.0	177.0		0	×	-1.0	低い	-0.9	-1.1	112	並			0	×	
	二俣				173.0								92	並						
	白糠	14.9	19.3	10.4	179.0	175.0	0	×	-0.5	並	-0.9	-0.6	105	多い	124	多い	0	×		
	釧路	15.9	19.7	12.0	286.0	177.0	0	×	-0.6	低い	-0.4	-0.9	187	かなり多い	123	多い	0	×		
	十勝地方	十勝北部	三股				85.0							59	少ない					
小利別						58.0								43	かなり少ない					
陸別			14.3)	20.7)	8.4)	73.5)	151.8	0)	×	-0.6	並	-0.1	-1.4	60	少ない	111	多い	0	×	
ぬかびら源泉郷			13.1	18.9	7.9	117.0	164.2	0	×	0.0	並	-0.1	-0.2	56	少ない	118	多い	0	×	
柏倉						102.0								67	少ない					
上蝶湾						74.5								62	少ない					
上士幌			14.3	20.1	8.3	130.5	133.5	0	×	-0.9	低い	-0.3	-2.4	88	並	96	並	0	×	
足寄			15.7	22.1	10.4	138.0	146.4				-0.3	並	+0.1	-0.7	111	並	102	並		
新得			15.5	20.7	10.6	151.5	163.4	0	×	-0.5	並	-0.3	-0.8	90	並	115	多い	0	×	
鹿追			15.6	20.9	10.5	150.0	161.5				-0.3	並	+0.1	-1.0	106	並	115	多い		
十勝中部		押帯				114.5								85	並					
		本別	15.3)	21.6)	10.0)	129.5)	153.5	0)	×	-0.9	低い	-0.3	-1.5	110	並	109	並	0	×	
		駒場	14.9	20.5	9.0	99.0	152.4				-1.1	低い	-0.9	-1.9	75	並	105	並		
		芽室	15.4	20.9	9.8	84.0	155.8	0	×	-0.7	低い	-0.7	-1.5	56	少ない	111	多い	0	×	
		帯広	16.3	21.6	11.8	91.5	139.4	0	×	-0.6	並	-0.4	-0.9	65	少ない	101	並	0	×	
		池田	15.3	21.4	10.0	88.5	149.3				-0.7	並	-0.5	-1.2	68	少ない	101	並		
		留真				114.0								83	並					
		浦幌	15.8	21.0	11.2	115.5	158.3	0	×	-0.6	並	-0.6	-0.9	77	少ない	109	並	0	×	
		帯広泉	14.9	20.2	9.7	90.5		0	×	-1.0	低い	-1.0	-1.4	72	少ない			0	×	
		糠内	15.1	21.2	9.5	97.5	145.5				-0.5	並	-0.4	-0.8	60	少ない	103	並		
大津	15.9	20.4	11.4	150.5	174.1				0.0	並	+0.2	-0.6	91	並	120	多い				
十勝南部	上礼内	14.1	19.5	8.8	100.5	138.9	0	×	-0.9	低い	-0.6	-1.6	52	少ない	101	並	0	×		
	更別	14.8	19.8	10.1	109.0	143.6				-1.0	低い	-1.0	-1.3	61	少ない	104	並			
	大樹	15.0	20.3	9.3	131.5	155.5	0	×	-0.7	低い	-0.5	-1.6	65	少ない	114	多い	0	×		
	広尾	16.1	20.0	12.3	197.0	159.8	0	×	-0.5	低い	-0.3	-0.8	75	少ない	119	多い	0	×		

(注)

- 1 各欄の空欄(灰色ハッチ): 観測していない、又は、階級区分の平年値がないことを表す。
- 2 当年値欄の「×」: 欠測を表す。
- 3 当年値欄の「|」付き数値: 準正常値であることを表す。
- 4 当年値欄の「|」付き数値: 資料不足値であることを表す。
- 5 平年差(比)欄の「//」: 当年値が欠測、又は平年値がないため、平年差(比)が求められないことを表す。