

釧路・根室・十勝地方
農業気象情報
令和3年11月

釧路地方气象台
令和3年12月1日

気象概況

低気圧の接近や気圧の谷の影響で、曇りや雨となる日が多かったが、冬型の気圧配置や高気圧に覆われ晴れた日もあった。

月間の平均気温は、平年より「かなり高い」となった。

月間の降水量は、おおむね平年より「かなり多い」、羅臼は平年より「多い」、納沙布は平年並となった。

月間の日照時間は、おおむね平年より「かなり少ない」、一部で平年より「少ない」または「平年並」となった。

上旬

- 1日：高気圧に覆われ、晴れまたは曇りとなった。
- 2日：低気圧を含む気圧の谷の中、曇りまたは雨となった。
- 3日：低気圧を含む気圧の谷の中、雨となった。
- 4日：低気圧を含む気圧の谷の中、おおむね雨となった。
- 5日：気圧の谷の中、曇りで、ところどころで雨となった。
- 6日：高気圧に覆われ、曇りまたは晴れで、ところどころで雨となった。
- 7日：寒冷前線の通過に伴い、曇りまたは晴れで、ところどころで霧となった。
- 8日：高気圧に覆われ、曇りまたは晴れとなった。
- 9日：低気圧からのびる前線の通過に伴い、曇りで、ところどころで雨や霧となった。
- 10日：低気圧の通過に伴い、雨または晴れとなった。

中旬

- 11日：気圧の谷の通過に伴い、晴れまたは曇りで、ところどころで雨となった。
- 12日：上空の寒気の影響により、晴れまたは曇りで、ところどころで雨となった。
- 13日：低気圧を含む気圧の谷の中、晴れまたは曇りで、ところどころで雨となった。
- 14日：気圧の谷の通過に伴い、曇りまたは晴れで、ところどころで雨となった。
- 15日：気圧の谷の通過に伴い、晴れまたは曇りで、ところどころで雨となった。
- 16日：冬型の気圧配置で、晴れまたは曇りとなった。
- 17日：高気圧に覆われ、おおむね晴れで、峠や山沿いでは雨や雪となった。
- 18日：高気圧に覆われ、晴れまたは曇りとなった。
- 19日：低気圧の通過に伴い、曇りまたは雨となった。
- 20日：冬型の気圧配置となり、晴れまたは曇りで、ところどころで雪や雨となった。

下旬

- 21日：高気圧に覆われ、晴れまたは曇りとなった。
- 22日：気圧の谷の通過に伴い、曇りで、ところどころで雨や雪となった。
- 23日：低気圧接近に伴い、晴れまたは曇りで、ところどころで雨や雪となった。
- 24日：冬型の気圧配置となり、曇りまたは晴れで、ところどころで雪となった。
- 25日：冬型の気圧配置となり、晴れまたは曇りとなった。
- 26日：冬型の気圧配置となり、おおむね晴れとなった。
- 27日：冬型の気圧配置となり、曇りまたは晴れで、ところどころで雪となった。
- 28日：高気圧に覆われ、晴れまたは曇りで、ところどころで雪となった。
- 29日：低気圧からのびる前線の通過に伴い、曇りまたは晴れとなった。
- 30日：低気圧の接近に伴い、晴れまたは曇りとなった。

【令和3年11月の気象官署の統計値】

(広尾・根室は、特別地域気象観測所)

気象 官署	気温 (°C)			降水量 (mm)			日照時間 (h)		
	月平均	平年値/差 (°C)	階級	月合計	平年値/比 (%)	階級	月合計	平年値/比 (%)	階級
釧路	6.8	4.7 +2.1	かなり 高い	228.0	64.7 352	かなり 多い	156.0	167.6 93	少ない
根室	7.5	5.6 +1.9	かなり 高い	138.0	83.2 166	かなり 多い	144.6	148.2 98	平年並
帯広	5.3	3.5 +1.8	かなり 高い	146.0	54.2 269	かなり 多い	122.3	168.2 73	かなり 少ない
広尾	7.2	5.2 +2.0	かなり 高い	342.0	127.7 268	かなり 多い	112.0	149.2 75	かなり 少ない

注1) 平年差(比)は、気象官署、地域気象観測所(アメダス)ともに(1991~2020年まで)30年間の平均値との差(比)を表しています。
 観測値は後日一部修正されることがあります。
 階級の解説用階級区分値は、統計期間内の観測値を小さい順にならべ、全体を小さい方からグループに分け、それぞれのグループに含まれる累年値の個数が同じ割合になるようにしています。詳しくは、気象庁ホームページ気象観測統計の解説をご覧ください。
<https://www.data.jma.go.jp/obd/stats/data/kaisetu/index.html>

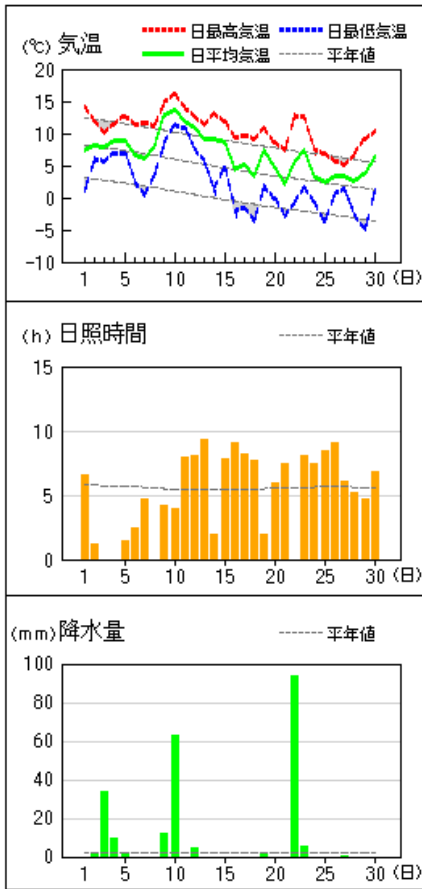
※ 日々の天気図につきましては、気象庁ホームページでも確認出来ますので参照願います。
<https://www.data.jma.go.jp/fcd/yoho/wxchart/quickmonthly.html>

令和3年（2021年）11月 気象経過図（気象官署）

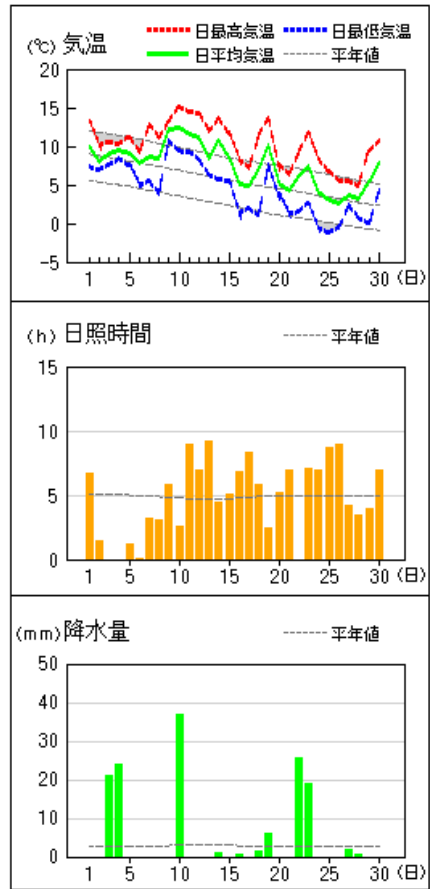
（根室・広尾は特別地域気象観測所）

地上気象 気象経過図：2021年11月01日-2021年11月30日

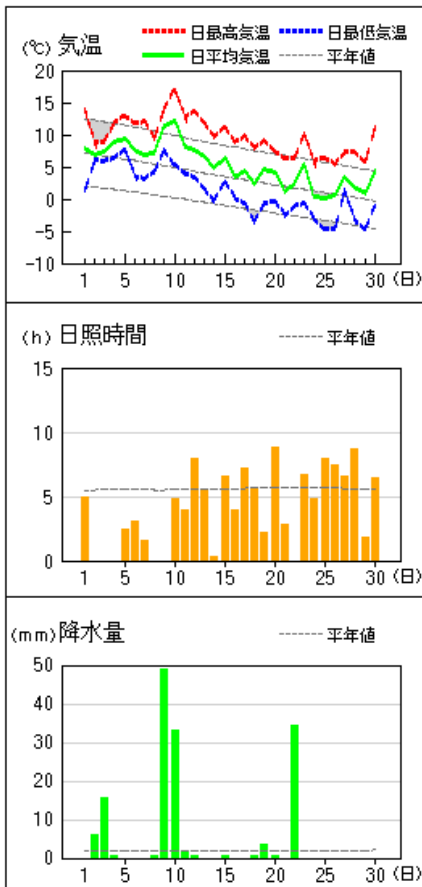
釧路



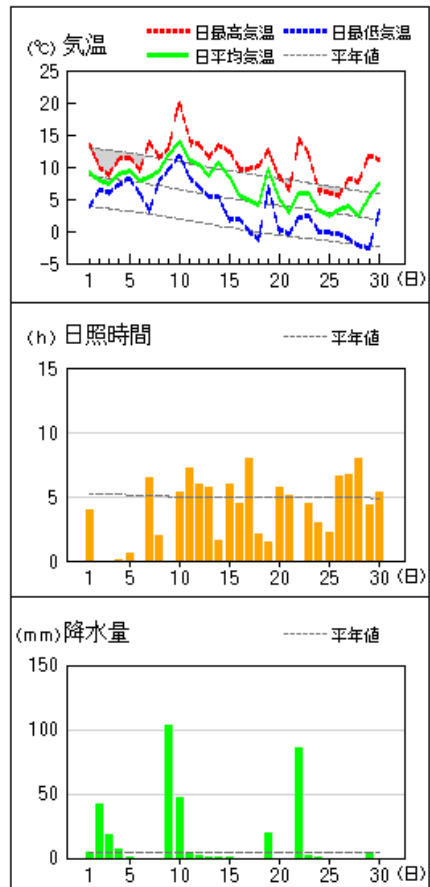
根室



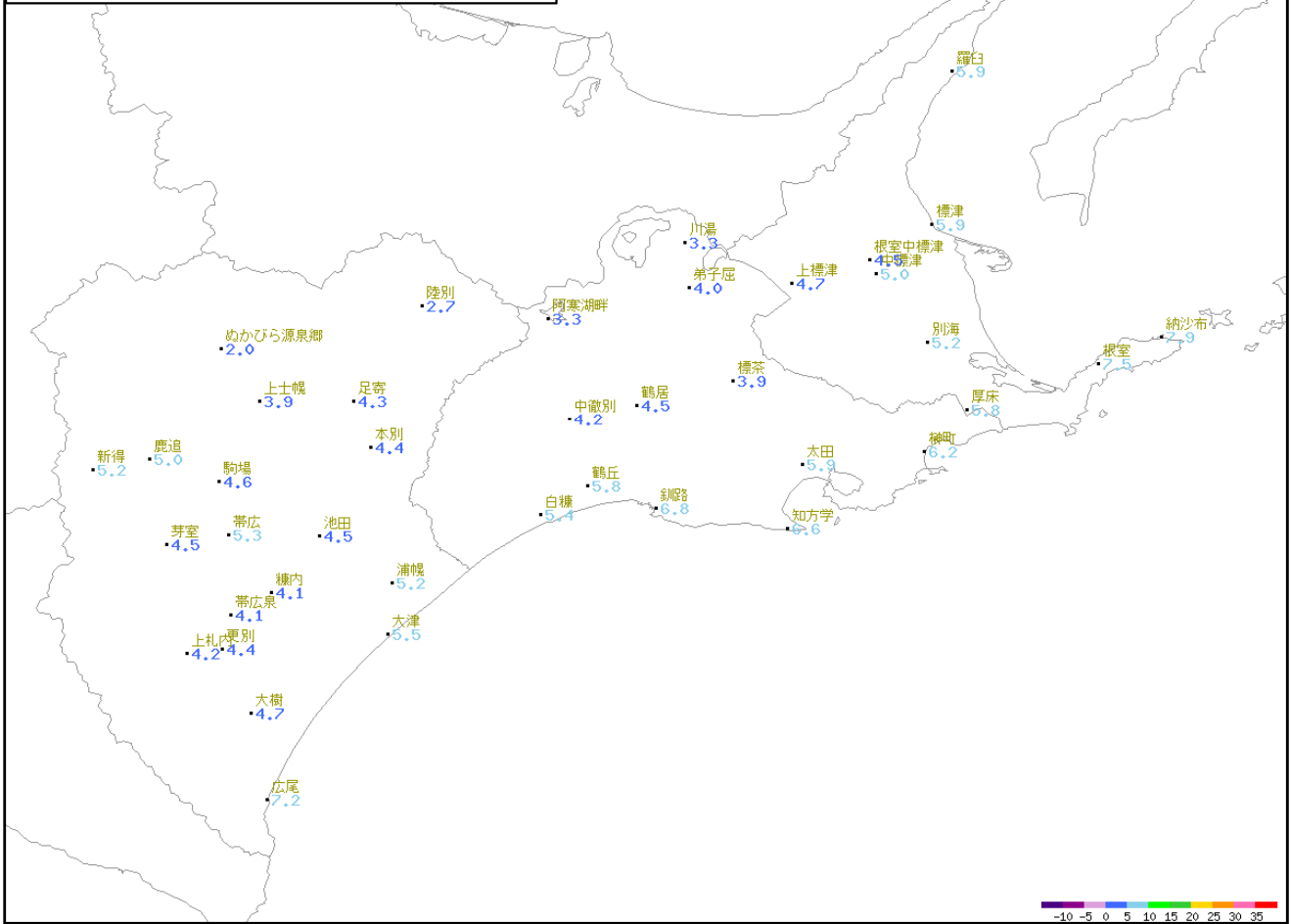
帯広



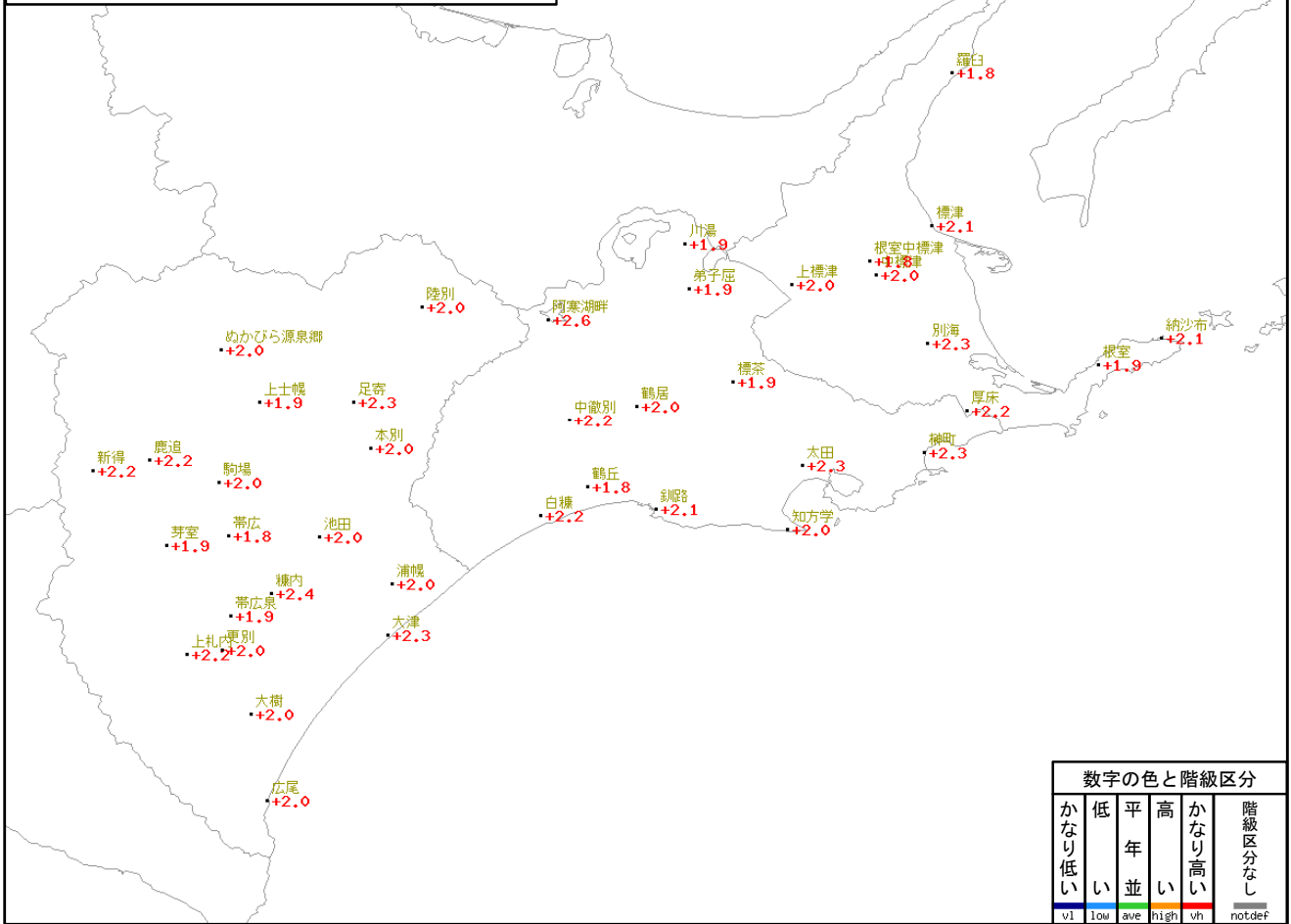
広尾



アメダス月別値 2021年11月
平均気温(°C)

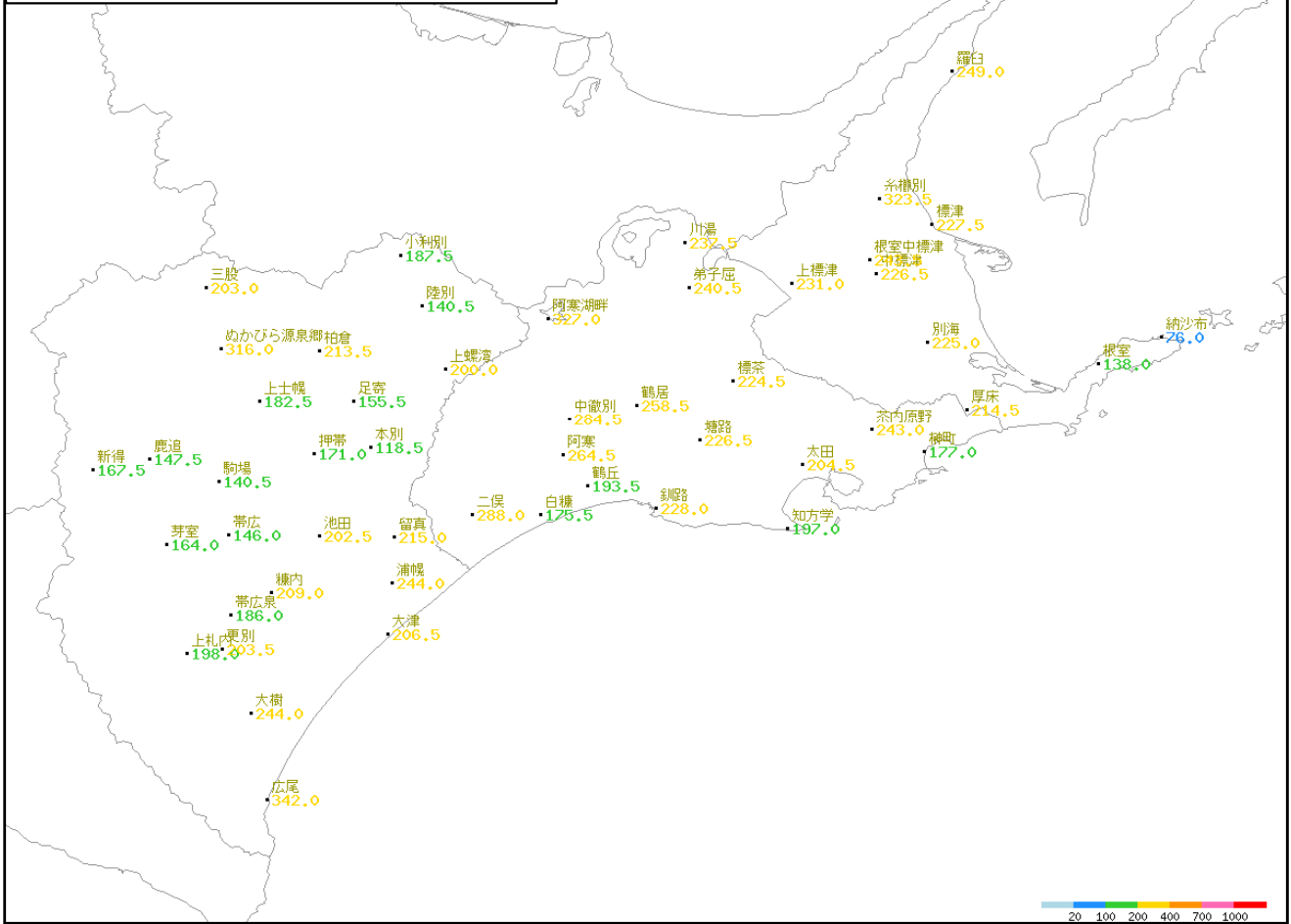


アメダス月別値 2021年11月
平均気温平年差(°C)

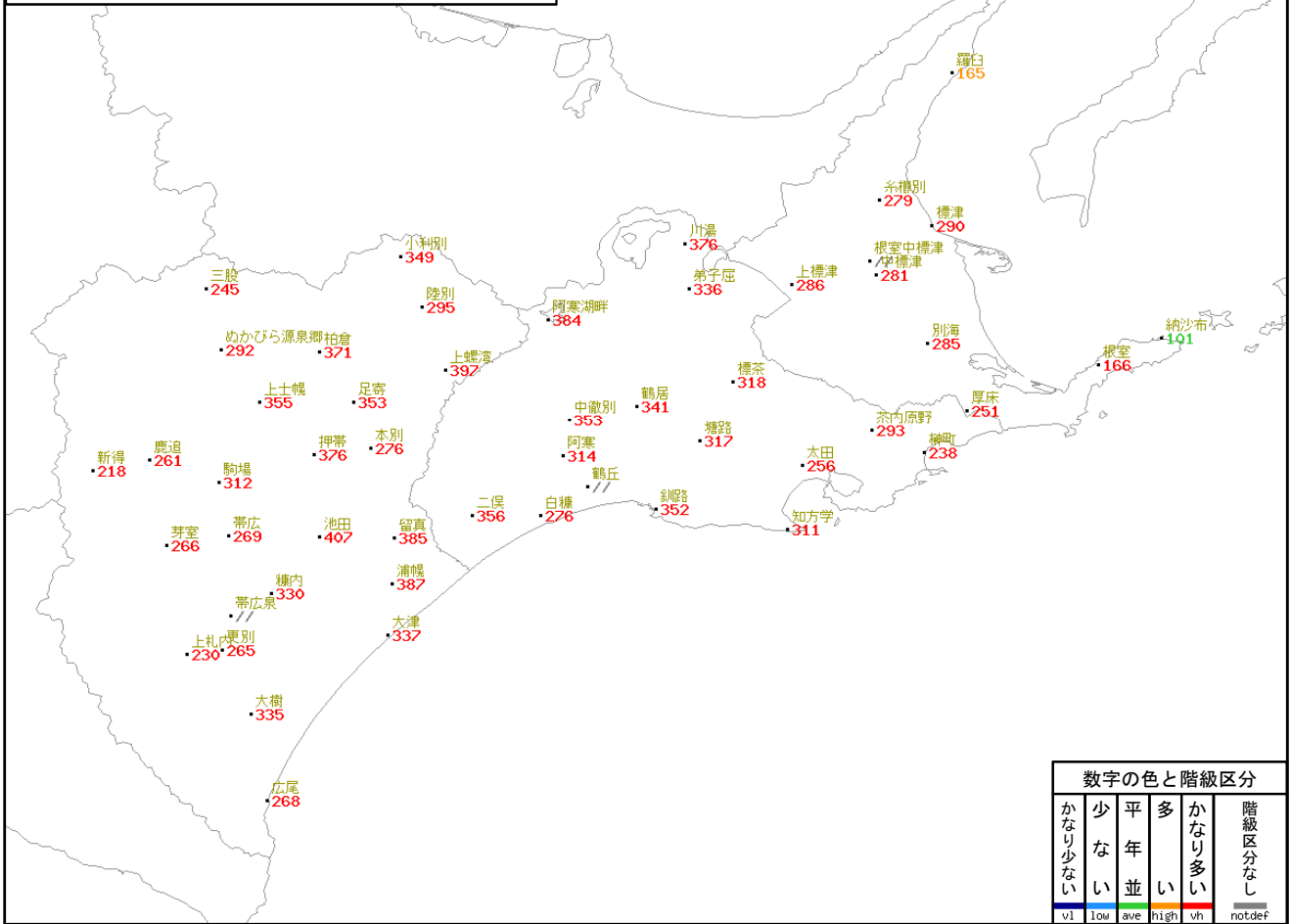


数字の色と階級区分				
かなり低い	低い	平均	高い	かなり高い
vl	low	ave	high	vh
				階級区分なし
				notdef

アメダス月別値 2021年11月
降水量 (mm)

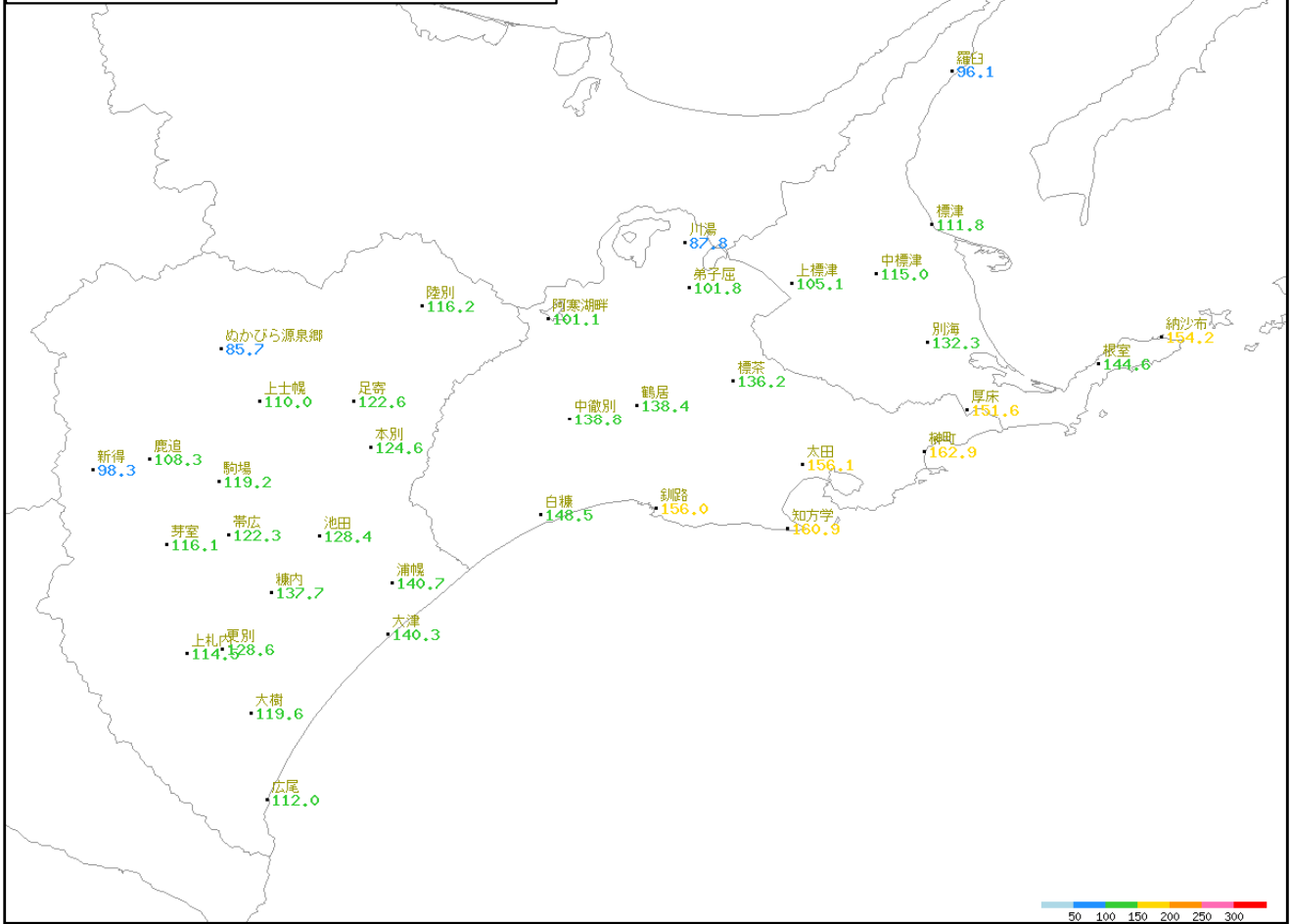


アメダス月別値 2021年11月
降水量 平年比 (%)

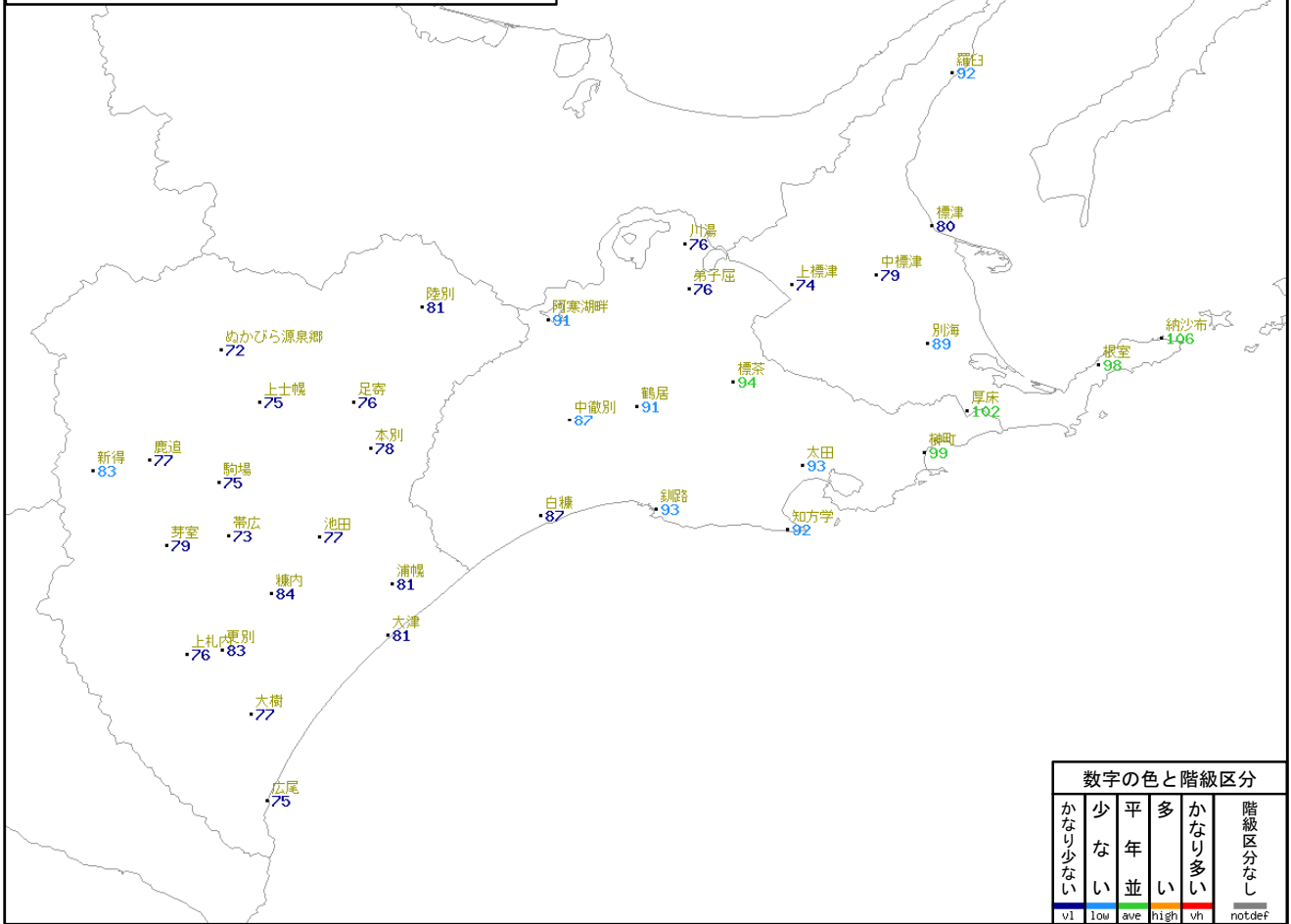


数字の色と階級区分				
かなり少ない	少ない	平年並	多い	かなり多い
vl	low	ave	high	vh
階級区分なし				
notdef				

アメダス月別値 2021年11月
日照時間(h)



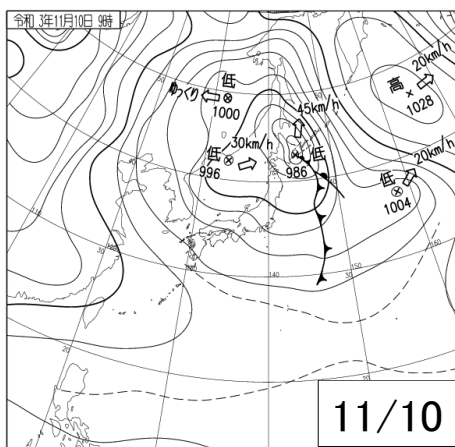
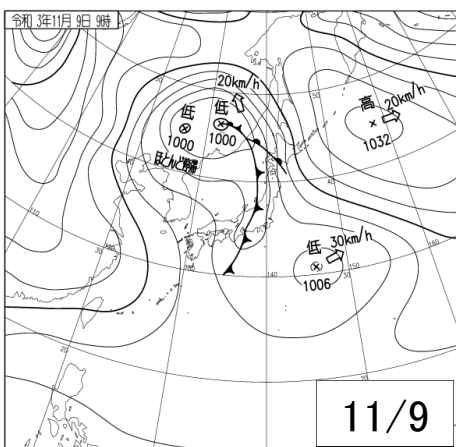
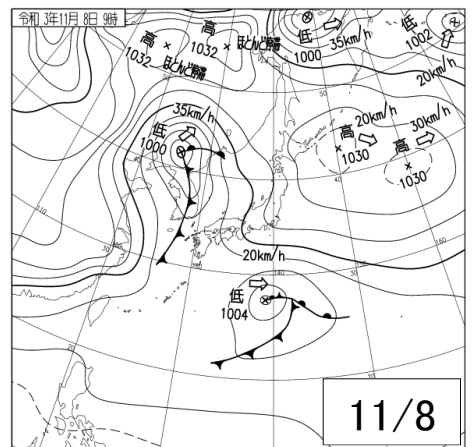
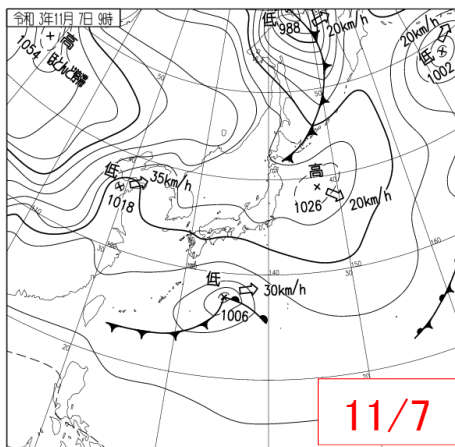
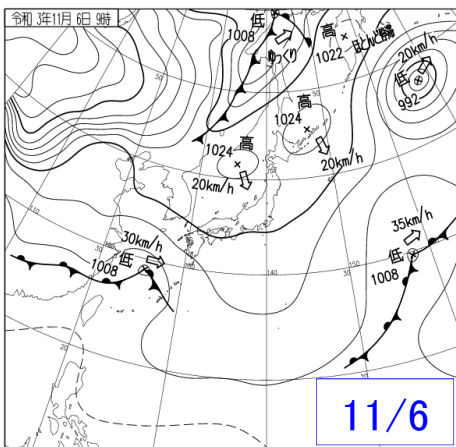
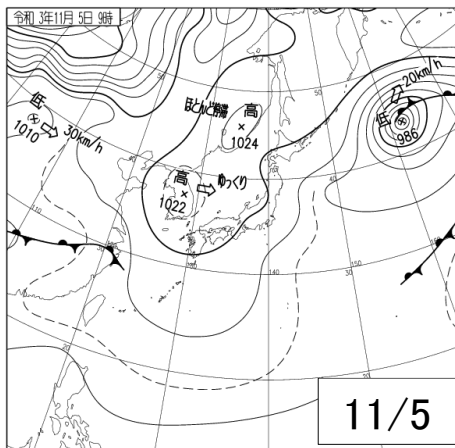
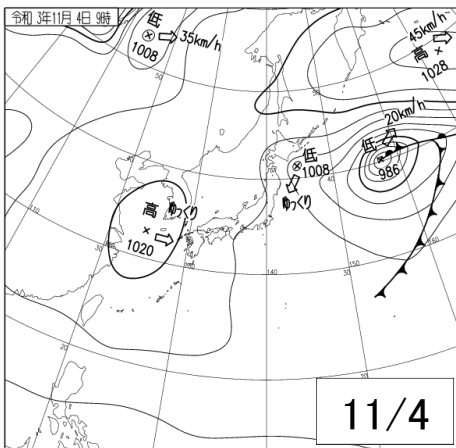
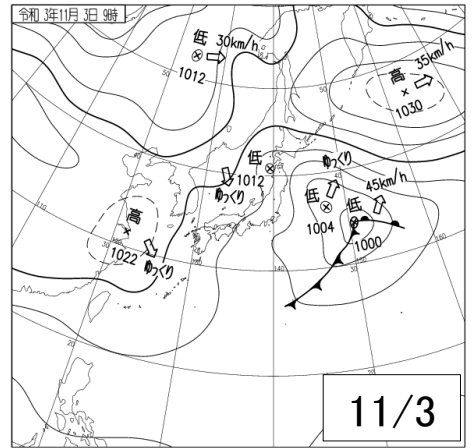
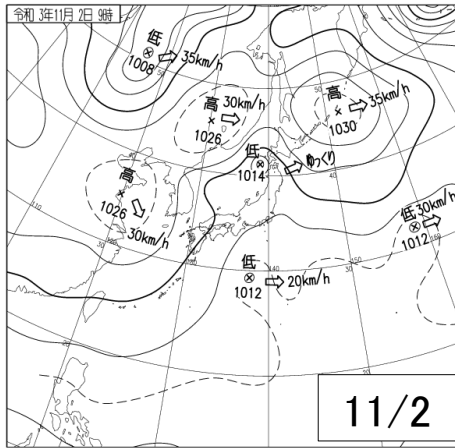
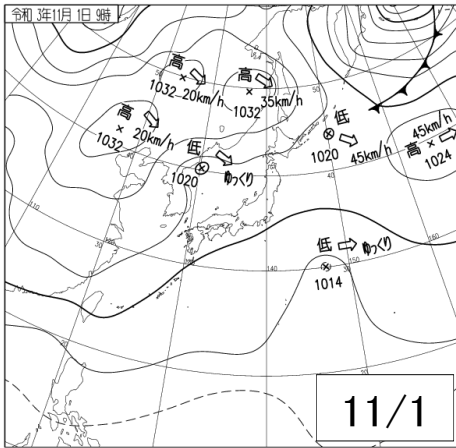
アメダス月別値 2021年11月
日照時間平年比(%)



数字の色と階級区分				
かなり少ない	少ない	平均並	多い	かなり多い
vl	low	ave	high	vh
階級区分なし				
notdef				

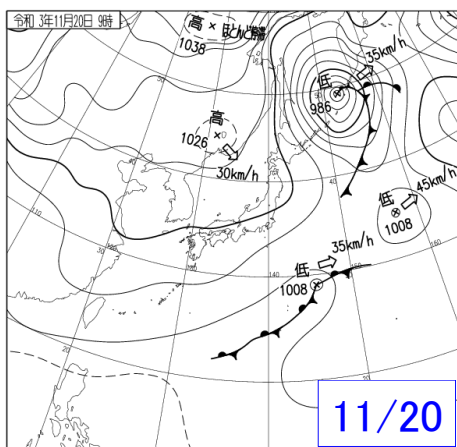
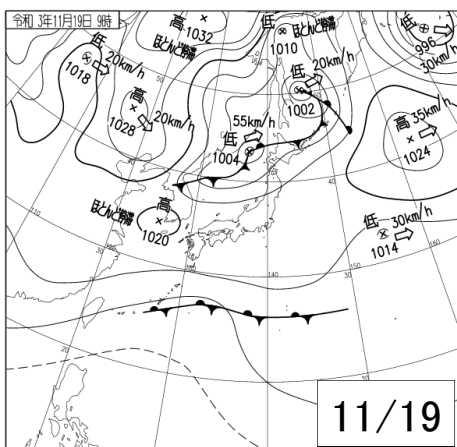
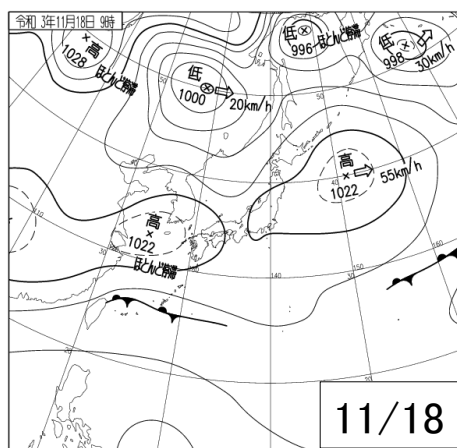
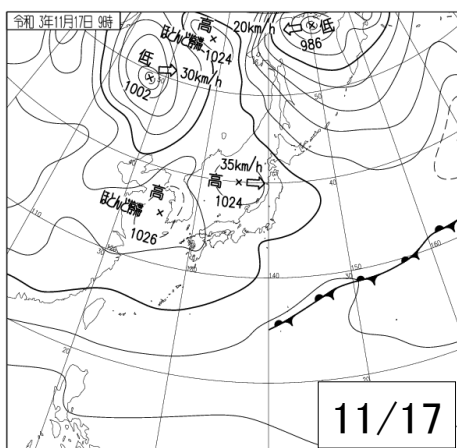
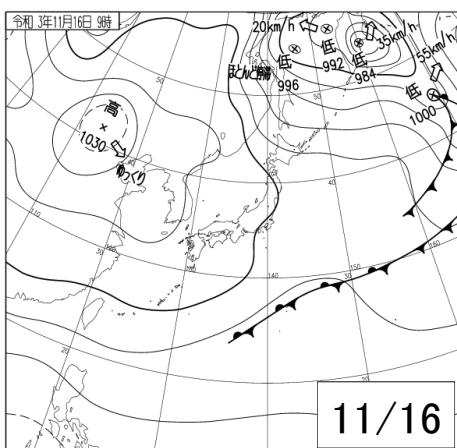
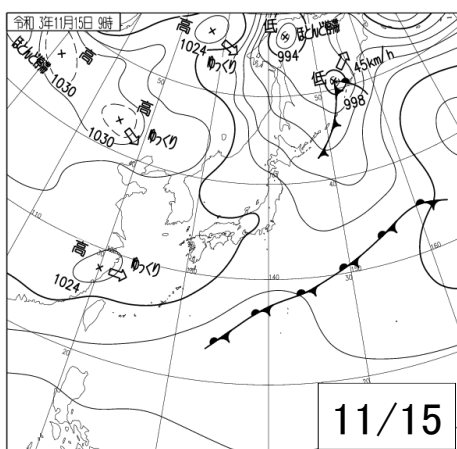
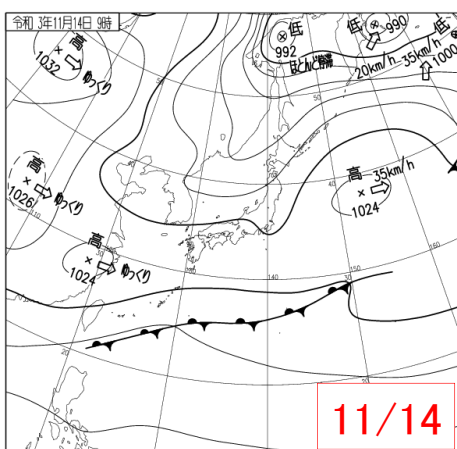
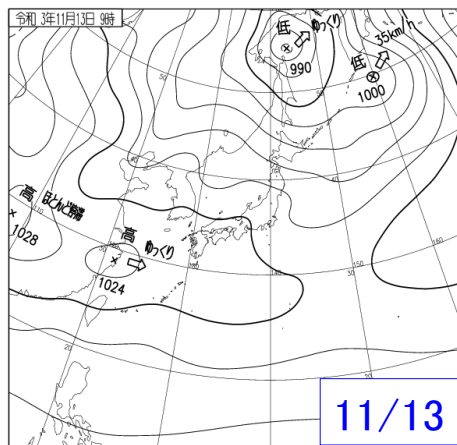
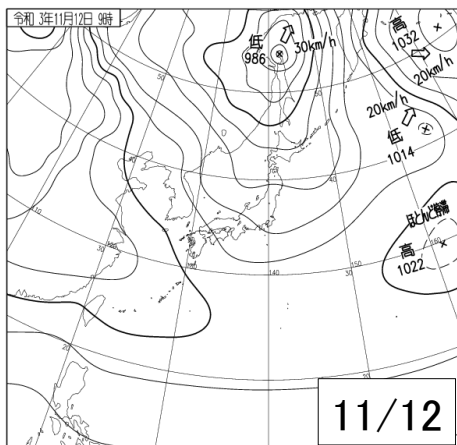
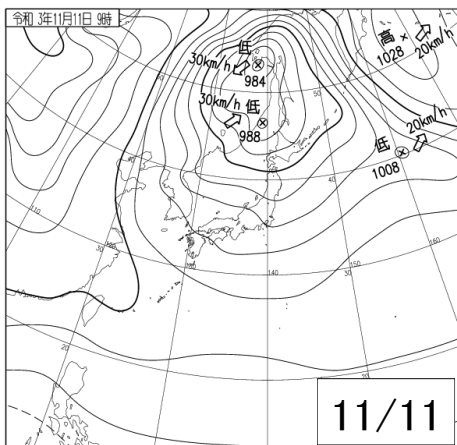
令和3年(2021年)

11月1日から10日の天気図 (午前9時)



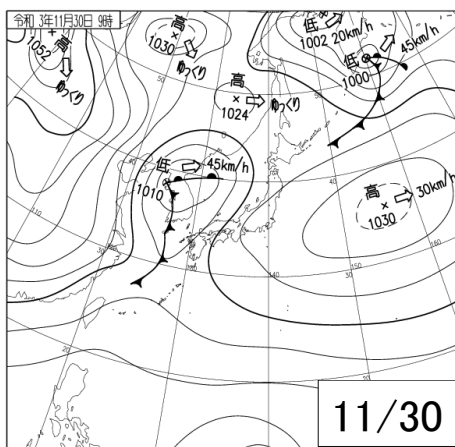
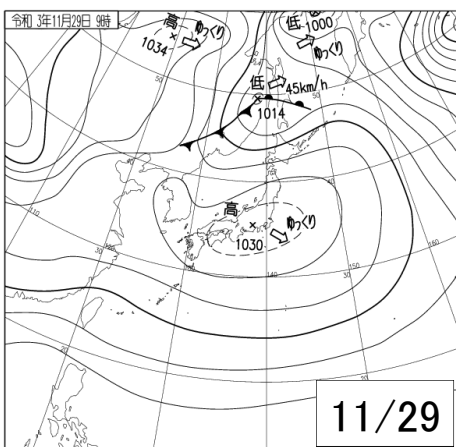
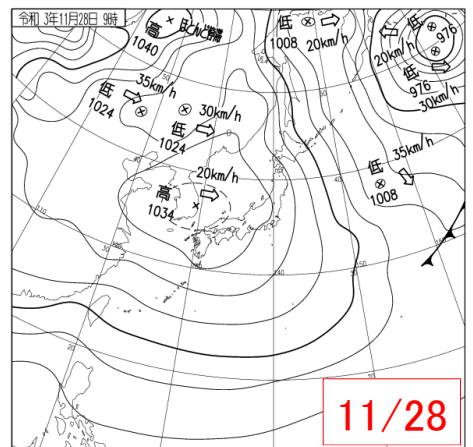
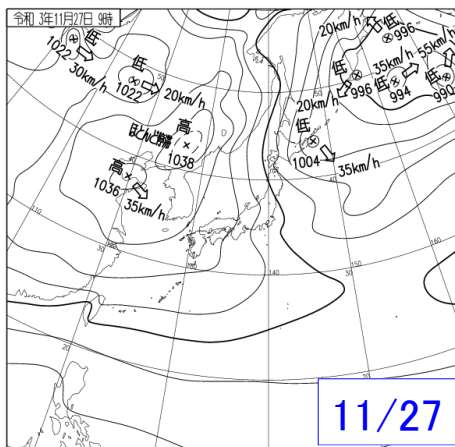
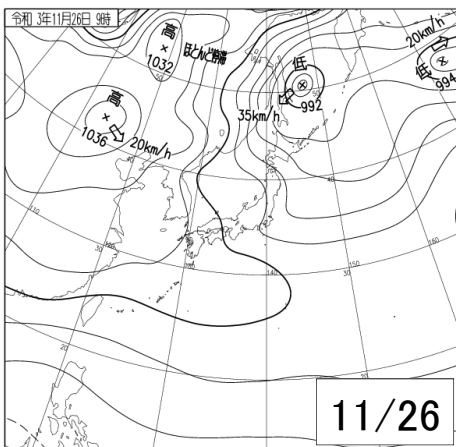
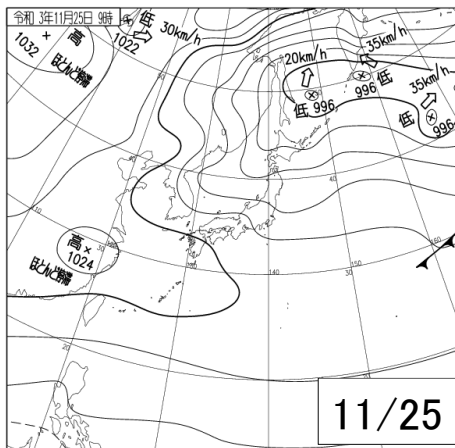
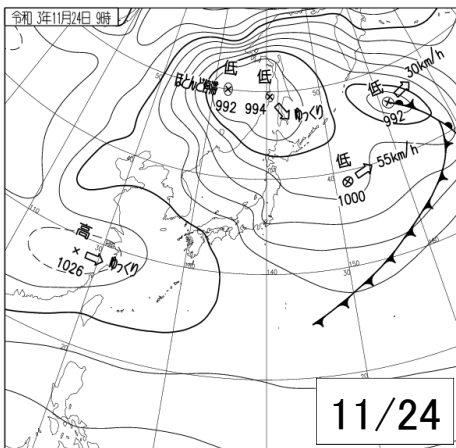
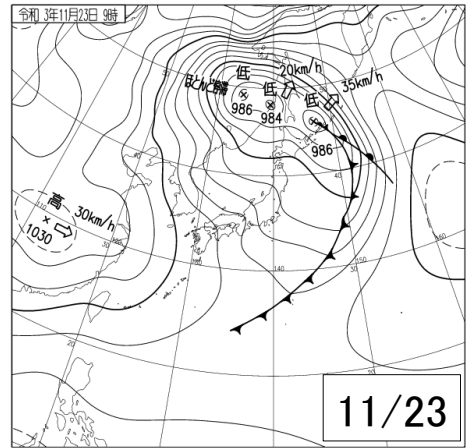
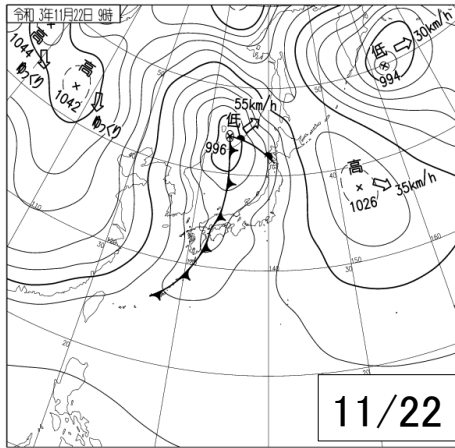
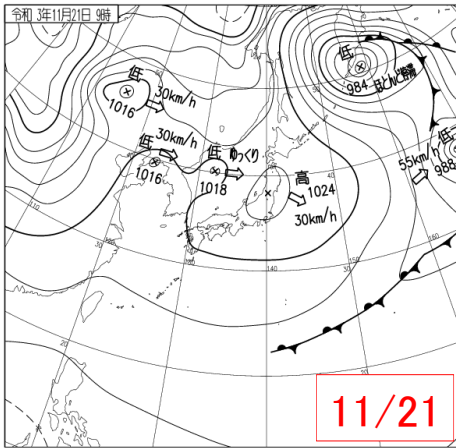
令和3年(2021年)

11月11日から20日の天気図 (午前9時)



令和3年(2021年)

11月21日から30日の天気図 (午前9時)



アメダス旬集計値表

2021年11月上旬（1日～10日）

一次細分 区域名	市町村等 をまとめた 区域名	観測所名	当 年 値							平 年 差 ・ 平 年 比									
			気 温			降水量	日照 時間	積雪差 合計	11月10日 最深積雪	気 温 (平年差)			降水量 (平年比)		日照時間 (平年比)		積雪差 合計 (平年差)	11月10日 最深積雪 (平年差)	
			平均 気温	最高 気温	最低 気温					平均 気温	最高 気温	最低 気温	降水量	日照時間					
根室地方	根室北部	羅臼	8.1	11.0	4.9	140.5	12.4	0	0	+1.4	高い	+0.6	+1.7	216	多い	35	かなり少ない	-3	-1
		糸楯別				216.0								514	かなり多い				
		標津	8.8	11.4	5.4	163.0	9.5			+2.4	かなり高い	+0.3	+4.1	627	かなり多い	20	かなり少ない		
		上標津	7.4	10.5	3.6	139.0	9.5			+1.8	高い	-0.1	+3.1	436	かなり多い	21	かなり少ない		
		中標津	7.7	11.1	3.4	155.5	7.3	0	0	+2.2	かなり高い	+0.2	+3.7	589	かなり多い	15	かなり少ない	0	0
	根室中標津	7.5	11.0	2.2	171.5		0	0	+1.9	高い	-0.5	+3.1	//					-1	0
	根室中部	別海	8.2	12.2	3.4	149.0	8.9	0	0	+2.7	かなり高い	+0.7	+4.2	582	かなり多い	18	かなり少ない	-4	0
	根室南部	根室	9.5	11.7	7.3	82.0	24.1	0	0	+1.5	高い	+0.6	+2.7	319	かなり多い	48	かなり少ない	0	0
		納沙布	10.1	12.2	7.9	34.0	26.6			+2.0	かなり高い	+0.9	+3.2	150	多い	53	かなり少ない		
		厚床	8.4	11.9	4.3	140.0	20.4	0	0	+2.2	かなり高い	+0.5	+3.8	549	かなり多い	40	かなり少ない	0	0
釧路地方	釧路北部	川湯	6.4	10.1	2.3	154.5	7.2	0	0	+2.4	高い	0.0	+4.5	792	かなり多い	18	かなり少ない	-2	-1
		弟子屈	6.9	10.2	2.8	144.5	8.6			+2.2	高い	+0.4	+3.6	637	かなり多い	19	かなり少ない		
	釧路中部	阿寒湖畔	5.6	8.8	1.9	211.0	6.4	0	0	+2.2	高い	-0.1	+3.8	834	かなり多い	17	かなり少ない	-3	-1
		標茶	7.3	11.8	1.7	134.0	11.8	0	0	+2.6	かなり高い	+0.5	+3.7	612	かなり多い	24	かなり少ない	0	0
		鶴居	7.8	12.0	3.1	147.5	13.9	0	0	+2.7	かなり高い	+0.4	+4.3	644	かなり多い	27	かなり少ない	-1	0
		中徹別	7.6	12.4	2.4	167.0	13.8	0	0	+3.0	かなり高い	+0.5	+4.5	705	かなり多い	26	かなり少ない	0	0
		塘路				130.5								539	かなり多い				
	阿寒				147.0								613	かなり多い					
	釧路南東部	茶内原野				157.0								623	かなり多い				
		榑町	8.9	12.1	4.9	114.0	25.5			+2.4	かなり高い	+0.5	+4.3	511	かなり多い	46	かなり少ない		
		太田	8.1	11.8	4.4	134.0	23.1	0	0	+1.8	高い	+0.8	+3.1	543	かなり多い	40	かなり少ない	0	0
		知方学	8.4	10.8	6.0	129.0	29.7			+1.3	高い	+0.8	+2.2	626	かなり多い	51	かなり少ない		
	釧路南西部	鶴丘	8.2	11.9	4.5	107.5		0	0	+1.3	高い	+0.3	+2.4	412	かなり多い			0	0
		二俣				173.0								749	かなり多い				
		白糠	8.5	12.6	4.5	109.0	19.2	0	0	+2.8	かなり高い	+1.2	+4.9	577	かなり多い	34	かなり少ない	-1	0
釧路	8.9	12.5	5.3	121.5	24.5	0	0	+1.6	高い	+1.1	+3.1	590	かなり多い	43	かなり少ない	0	0		
十勝地方	十勝北部	三股				130.0							367	かなり多い					
		小利別				138.0							831	かなり多い					
		陸別	6.7	10.5	2.0	110.0	12.8	0	0	+3.2	かなり高い	+0.3	+4.6	748	かなり多い	26	かなり少ない	-2	-1
		ぬかびら源泉郷	4.9	9.0	1.3	186.0	18.2	0	0	+2.2	かなり高い	+0.9	+3.6	527	かなり多い	44	かなり少ない	-6	-2
		柏倉				148.0								831	かなり多い				
		上蝶湾				130.0								922	かなり多い				
		上土幌	6.9	10.8	3.2	130.0	14.3	0	0	+2.1	かなり高い	+1.2	+3.2	751	かなり多い	29	かなり少ない	-2	0
		足寄	8.0	11.9	4.0	109.5	14.8			+3.3	かなり高い	+0.6	+5.1	855	かなり多い	28	かなり少ない		
	新得	7.7	11.1	4.2	115.5	22.1	0	0	+1.9	かなり高い	+0.9	+2.9	438	かなり多い	53	かなり少ない	-4	-1	
	鹿追	7.7	11.2	3.8	91.0	21.4			+2.2	かなり高い	+1.2	+2.7	489	かなり多い	45	かなり少ない			
	十勝中部	押帯				120.5								886	かなり多い				
		本別	7.9	12.0	3.9	80.5	14.4	0	0	+2.7	かなり高い	+0.7	+4.2	644	かなり多い	27	かなり少ない	-1	0
		駒場	7.6	11.3	3.2	97.0	19.7			+2.3	高い	+0.8	+3.3	703	かなり多い	37	かなり少ない		
		芽室	7.6	10.9	3.8	113.5	19.6	0	0	+2.3	かなり高い	0.0	+4.0	588	かなり多い	40	かなり少ない	-1	0
		帯広	8.6	12.0	5.2	104.5	16.8	0	0	+2.5	かなり高い	+0.6	+4.0	637	かなり多い	30	かなり少ない	-1	0
		池田	8.1	12.0	4.1	140.5	16.0			+2.9	かなり高い	+0.7	+4.7	969	かなり多い	29	かなり少ない		
		留真				138.5								820	かなり多い				
		浦幌	8.9	12.6	5.4	161.5	16.5	0	0	+3.2	かなり高い	+0.9	+5.3	897	かなり多い	29	かなり少ない	0	0
帯広泉		7.6	10.8	3.9	133.5		0	0	+2.3	高い	-0.3	+4.5	//				-2	-1	
糠内		8.1	11.8	4.3	153.0	17.2			+3.8	かなり高い	+0.4	+6.2	814	かなり多い	32	かなり少ない			
大津	9.1	12.5	5.8	137.0	17.2			+3.3	かなり高い	+1.0	+5.7	787	かなり多い	30	かなり少ない				
十勝南部	上札内	6.9	9.9	3.3	136.5	13.8	0	0	+2.2	かなり高い	-0.1	+3.9	466	かなり多い	28	かなり少ない	-2	-1	
	更別	7.5	10.3	4.4	144.0	15.8			+2.3	かなり高い	-0.4	+4.6	608	かなり多い	30	かなり少ない			
	大樹	7.9	11.2	4.2	180.5	12.8	0	0	+2.5	かなり高い	-0.2	+5.1	749	かなり多い	25	かなり少ない	-3	0	
広尾	9.5	12.2	7.0	223.0	18.4	0	0	+1.8	高い	+0.2	+3.9	601	かなり多い	36	かなり少ない	0	0		

(注)

- 1 各欄の空欄(灰色ハッチ): 観測していない、又は、階級区分の平年値がないことを表す。
- 2 当年値欄の「×」: 欠測を表す。
- 3 当年値欄の「|」付き数値: 準正常値であることを表す。
- 4 当年値欄の「|」付き数値: 資料不足値であることを表す。
- 5 平年差(比)欄の「//」: 当年値が欠測、又は平年値がないため、平年差(比)が求められないことを表す。

アメダス旬集計値表

2021年11月中旬（11日～20日）

一次細分 区域名	市町村等 をまとめた 区域名	観測所名	当 年 値							平 年 差 ・ 平 年 比									
			気 温			降水量	日照時間	積雪差 合計	11月20日 最深積雪	気 温 (平年差)			降水量 (平年比)		日照時間 (平年比)		積雪差 合計 (平年差)	11月20日 最深積雪 (平年差)	
			平均 気温	最高 気温	最低 気温					平均 気温	最高 気温	最低 気温	降水量	日照時間	積雪差				
根室地方	根室北部	羅臼	6.5	10.3	2.5	22.0	48.3	0	0	+2.4	かなり高い	+2.9	+1.7	41	少ない	134	かなり多い	-7	-2
		糸檜別				18.0								47	少ない				
		標津	5.9	11.0	0.3	12.0	52.8			+2.1	かなり高い	+2.9	+1.2	42	並	116	多い		
		上標津	4.8	9.9	-1.2	10.0	55.0			+2.1	かなり高い	+2.5	+0.9	35	並	120	多い		
		中標津	5.0	10.7	-1.5	12.0	59.7	0	0	+2.2	かなり高い	+2.9	+0.9	44	並	127	多い	-4	-1
	根室中標津	4.5	10.9	-3.2	9.0		0	0	+1.8	高い	+2.6	+0.5	//					-1	-1
	根室中部	別海	5.3	12.0	-2.0	11.0	65.9	0	0	+2.5	かなり高い	+3.5	+1.1	39	並	139	かなり多い	-2	-1
	根室南部	根室	8.3	11.4	5.1	9.0	63.2	0	0	+2.8	かなり高い	+3.0	+2.9	30	少ない	134	多い	0	0
		納沙布	8.5	11.5	4.9	13.0	70.8			+2.8	かなり高い	+2.8	+2.5	46	並	151	かなり多い		
		厚床	6.3	11.4	-0.2	11.0	70.3	0	0	+2.9	かなり高い	+2.9	+1.9	34	少ない	150	かなり多い	-2	0
釧路地方	釧路北部	川湯	3.4	9.7	-3.0	8.0	44.4	0	0	+2.2	かなり高い	+3.0	+1.7	38	少ない	121	多い	-5	-2
		弟子屈	4.1	9.7	-1.8	8.0	51.4			+2.2	かなり高い	+3.1	+1.6	33	少ない	117	多い		
	釧路中部	阿寒湖畔	3.7	8.0	-1.5	6.0	53.1	0	0	+3.2	かなり高い	+2.5	+2.9	20	少ない	149	かなり多い	-10	-2
		標茶	3.3	10.8	-4.2	10.5	66.7	0	0	+1.5	高い	+2.6	+0.3	42	少ない	143	かなり多い	-1	0
		鶴居	3.9	10.7	-2.8	8.5	64.9	0	0	+1.6	高い	+2.3	+0.9	31	少ない	135	かなり多い	-1	0
		中徹別	3.5	11.4	-3.2	9.5	64.8	0	0	+1.6	高い	+2.7	+1.2	33	少ない	126	多い	-1	-1
		塘路				12.0								48	並				
	釧路南東部	阿寒				11.0								36	少ない				
		茶内原野				8.0								26	少ない				
		榑町	6.2	11.6	-0.5	10.0	73.8			+2.4	かなり高い	+2.8	+1.4	35	少ない	141	かなり多い		
		太田	6.4	10.9	1.6	6.5	70.3	0	0	+3.0	かなり高い	+2.9	+3.0	23	少ない	130	かなり多い	-2	-1
		知方学	7.3	9.7	4.4	6.5	66.6			+2.9	かなり高い	+2.3	+3.4	28	少ない	118	多い		
		鶴丘	6.4	10.6	0.6	6.0		0	0	+2.6	かなり高い	+2.2	+1.6	20	少ない			-1	0
		二俣				13.5								44	並				
	釧路南西部	白糠	5.2	10.5	-1.0	4.5	64.3	0	0	+2.2	高い	+1.9	+1.9	19	少ない	117	多い	-1	0
釧路		7.5	11.1	2.5	6.5	68.1	0	0	+3.0	かなり高い	+2.3	+3.0	27	少ない	127	かなり多い	-1	0	
十勝地方	十勝北部	三股				28.5							94	並					
		小利別				4.0								20	少ない				
		陸別	1.8	9.2	-4.2	3.5	54.8	0	0	+1.3	高い	+2.4	+1.1	20	少ない	122	多い	-7	-2
		ぬかびら源泉郷	2.0	6.4	-2.2	35.5	27.1	0	0	+2.3	かなり高い	+1.7	+2.5	95	並	69	かなり少ない	-14	-5
		柏倉				7.0								34	少ない				
		上蝶湾				5.0								27	少ない				
		上士幌	3.7	7.8	-1.0	9.5	37.1	0	0	+1.9	高い	+1.5	+1.8	52	並	75	少ない	-5	-1
		足寄	3.8	10.1	-1.7	5.0	46.1			+2.0	高い	+2.1	+1.8	29	少ない	87	少ない		
	新得	5.0	8.4	1.5	23.0	30.6	0	0	+2.2	高い	+1.5	+2.7	86	並	78	少ない	-7	-1	
	鹿追	4.9	8.2	1.3	19.0	35.8			+2.4	かなり高い	+1.5	+2.8	94	並	78	少ない			
	十勝中部	押帯				5.5								33	少ない				
		本別	4.0	9.9	-1.5	3.0	49.7	0	0	+1.7	高い	+1.9	+1.2	19	少ない	93	並	-3	-1
		駒場	4.5	8.5	-0.4	6.5	45.0			+2.0	かなり高い	+1.2	+2.0	40	少ない	85	少ない		
		芽室	4.4	9.2	-0.6	9.5	49.6	0	0	+1.9	かなり高い	+1.6	+2.0	42	少ない	101	並	-4	-2
		帯広	5.3	10.2	0.6	7.0	52.2	0	0	+2.0	かなり高い	+2.1	+1.7	36	少ない	94	少ない	-2	-1
		池田	4.4	10.2	-1.3	4.5	56.8			+2.0	かなり高い	+2.2	+1.6	25	少ない	102	並		
		留真				7.5								38	並				
		浦幌	5.0	10.9	-0.4	10.0	63.1	0	0	+2.0	高い	+2.2	+1.6	44	並	111	多い	-2	-1
		帯広泉	3.7	9.5	-2.1	10.5		0	0	+1.7	かなり高い	+2.1	+1.3	//				-4	-2
		糠内	3.6	10.6	-2.2	6.5	62.0			+2.1	かなり高い	+2.6	+2.1	30	少ない	114	並		
大津	5.4	11.6	0.3	10.0	61.2			+2.4	かなり高い	+2.9	+2.4	41	並	109	並				
十勝南部	上札内	4.1	8.4	-0.9	17.0	53.6	0	0	+2.3	かなり高い	+1.7	+2.1	58	並	109	並	-8	-2	
	更別	4.3	9.5	-0.5	12.0	56.4			+2.1	かなり高い	+2.2	+2.1	45	並	110	並			
	大樹	4.5	10.3	-1.5	16.0	52.0	0	0	+2.0	高い	+2.0	+1.9	63	並	102	並	-6	-1	
	広尾	7.9	11.6	3.6	27.5	48.0	0	0	+2.9	かなり高い	+2.3	+3.2	61	並	98	並	-1	0	

- (注)
- 1 各欄の空欄(灰色ハッチ): 観測していない、又は、階級区分の平年値がないことを表す。
 - 2 当年値欄の「×」: 欠測を表す。
 - 3 当年値欄の「|」付き数値: 準正常値であることを表す。
 - 4 当年値欄の「|」付き数値: 資料不足値であることを表す。
 - 5 平年差(比)欄の「//」: 当年値が欠測、又は平年値がないため、平年差(比)が求められないことを表す。

アメダス旬集計値表

2021年11月下旬(21日~30日)

一次細分 区域名	市町村等 をまとめた 区域名	観測所名	当 年 値							平 年 差 ・ 平 年 比									
			気 温			降水量	日照時間	積雪差 合計	11月30日 最深積雪	気 温(平年差)			降水量(平年比)		日照時間(平年比)		積雪差 合計 (平年差)	11月30日 最深積雪 (平年差)	
			平均 気温	最高 気温	最低 気温					平均 気温	最高 気温	最低 気温	降水量	日照時間	階級区分	日照時間			階級区分
根室地方	根室北部	羅臼	3.2	6.8	-0.4	86.5	35.4	0	0	+1.8	高い	+2.2	+1.4	269	かなり多い	106	並	-20	-5
		糸楸別				89.5								251	多い				
		標津	3.0	7.4	-1.7	52.5	49.5			+1.6	高い	+1.6	+1.7	221	多い	103	並		
		上標津	1.7	6.6	-3.8	82.0	40.6			+1.9	高い	+2.0	+1.5	400	かなり多い	82	少ない		
		中標津	2.2	7.3	-3.2	59.0	48.0	1	0	+1.7	かなり高い	+1.8	+1.7	223	多い	95	少ない	-9	-3
	根室中標津	1.6	7.3	-5.0	63.0		1	0	+1.8	かなり高い	+2.0	+1.8	//				-6	-3	
	根室中部	別海	2.2	8.5	-3.8	65.0	57.5	0	0	+1.8	かなり高い	+2.5	+1.8	256	多い	112	多い	-9	-2
	根室南部	根室	4.8	7.9	1.1	47.0	57.3	0	0	+1.5	高い	+1.6	+1.1	173	多い	112	並	-2	-1
		納沙布	5.1	8.2	1.5	29.0	56.8			+1.6	高い	+1.6	+1.3	119	多い	115	並		
		厚床	2.8	7.9	-2.9	63.5	60.9	0	0	+1.7	高い	+1.8	+1.6	230	かなり多い	121	多い	-6	-2
釧路地方	釧路北部	川湯	0.1	5.5	-5.9	75.0	36.2	9	2	+1.1	高い	+1.1	+1.1	335	かなり多い	93	少ない	-2	-3
		弟子屈	1.1	6.7	-4.9	88.0	41.8			+1.5	高い	+2.4	+0.7	355	かなり多い	91	少ない		
	釧路中部	阿寒湖畔	0.5	5.0	-4.2	110.0	41.6	15	2	+2.2	かなり高い	+1.9	+2.4	362	かなり多い	110	並	-4	-5
		標茶	1.1	7.9	-5.7	80.0	57.7	1	0	+1.6	高い	+2.0	+1.1	340	かなり多い	114	多い	-6	-2
		鶴居	1.8	8.4	-4.4	102.5	59.6	0	0	+1.8	高い	+2.2	+1.6	385	かなり多い	115	多い	-5	-2
		中徹別	1.6	8.7	-5.0	108.0	60.2	1	0	+2.1	かなり高い	+2.5	+1.8	376	かなり多い	111	多い	-6	-2
		塘路				84.0								377	かなり多い				
		阿寒				106.5								355	かなり多い				
						78.0								286	かなり多い				
	釧路南東部	茶内原野				78.0								286	かなり多い				
		榑町	3.3	8.3	-2.7	53.0	63.6			+1.8	高い	+1.7	+1.3	217	かなり多い	112	多い		
		太田	3.0	7.7	-1.8	64.0	62.7	0	0	+1.8	かなり高い	+2.0	+1.9	237	かなり多い	109	並	-7	-2
		知方学	4.1	7.1	0.7	61.5	64.6			+1.8	かなり高い	+1.7	+1.9	317	かなり多い	110	多い		
	釧路南西部	鶴丘	3.0	8.3	-2.3	80.0		0	0	+1.8	かなり高い	+2.6	+1.6	//				-4	-1
		二俣				101.5								389	かなり多い				
		白糠	2.6	8.2	-3.5	62.0	65.0	0	0	+1.7	かなり高い	+1.7	+1.6	298	多い	112	多い	-6	-2
		釧路	4.1	8.4	-1.0	100.0	63.4	0	0	+1.8	かなり高い	+1.8	+1.6	490	かなり多い	109	多い	-3	-1
十勝地方	十勝北部	三股				44.5							238	多い					
		小利別				45.5								259	かなり多い				
		陸別	-0.4	7.0	-6.8	27.0	48.6	10	0	+1.6	高い	+2.6	+1.2	171	多い	97	並	-1	-4
		ぬかびら源泉郷	-1.0	3.5	-4.9	94.5	40.4	7	0	+1.5	高い	+1.2	+2.3	265	かなり多い	104	並	-18	-12
		柏倉				58.5								295	かなり多い				
		上蝶湾				65.0								365	かなり多い				
		上士幌	1.1	6.2	-4.1	43.0	58.6	0	0	+1.6	高い	+2.3	+1.0	259	多い	119	多い	-12	-4
		足寄	1.0	8.2	-4.1	41.0	61.7			+1.7	高い	+2.7	+1.9	289	かなり多い	110	多い		
		新得	2.8	6.8	-0.6	29.0	45.6	2	0	+2.2	高い	+2.4	+2.6	119	並	120	多い	-15	-5
	鹿追	2.5	7.0	-1.6	37.5	51.1			+2.2	かなり高い	+2.8	+2.0	213	多い	108	多い			
	十勝中部	押帯				45.0								294	かなり多い				
		本別	1.3	7.9	-4.1	35.0	60.5	0	0	+1.5	高い	+2.4	+1.1	243	多い	112	多い	-8	-3
		駒場	1.9	7.1	-2.9	37.0	54.5			+1.8	高い	+2.4	+2.0	250	多い	102	並		
		芽室	1.7	6.5	-2.6	41.0	46.9	0	0	+1.6	高い	+1.5	+2.5	205	多い	96	並	-13	-5
		帯広	2.1	7.3	-2.4	34.5	53.3	0	0	+1.1	高い	+1.6	+1.0	186	多い	93	並	-7	-4
		池田	1.0	7.8	-5.2	57.5	55.6			+0.9	高い	+2.2	+0.2	334	かなり多い	97	並		
		留真				69.0								356	かなり多い				
		浦幌	1.7	8.3	-3.8	72.5	61.1	0	0	+1.0	高い	+2.0	+0.6	325	多い	103	並	-7	-2
		帯広泉	1.1	6.7	-4.7	42.0		0	0	+1.9	かなり高い	+2.2	+1.9	//				-13	-6
糠内		0.7	8.0	-4.9	49.5	58.5			+1.5	高い	+2.4	+1.9	211	多い	104	並			
大津	2.1	9.1	-3.5	59.5	61.9			+1.4	高い	+2.7	+1.1	305	かなり多い	103	並				
十勝南部	上礼内	1.5	6.3	-3.0	44.5	47.1	0	0	+2.0	高い	+2.1	+2.6	159	多い	94	並	-21	-8	
	更別	1.5	6.6	-3.0	47.5	56.4			+1.8	高い	+1.9	+2.3	179	多い	108	多い			
	大樹	1.6	7.7	-4.4	47.5	54.8	0	0	+1.5	高い	+1.9	+1.6	199	多い	104	多い	-15	-5	
	広尾	4.3	8.9	0.1	91.5	45.6	0	0	+1.4	高い	+2.0	+1.7	201	多い	91	少ない	-4	-3	

- (注)
- 1 各欄の空欄(灰色ハッチ):観測していない、又は、階級区分の平年値がないことを表す。
 - 2 当年値欄の「×」:欠測を表す。
 - 3 当年値欄の「|」付き数値:準正常値であることを表す。
 - 4 当年値欄の「|」付き数値:資料不足値であることを表す。
 - 5 平年差(比)欄の「//」:当年値が欠測、又は平年値がないため、平年差(比)が求められないことを表す。

アメダス月集計値表

2021年11月（1日～30日）

一次細分 区域名	市町村等 をまとめた 区域名	観測所名	当 年 値						平 年 差 ・ 平 年 比										
			気 温			降水量	日照 時間	積雪差 合計	11月30日 最深積雪	気 温 (平年差)			降水量 (平年比)		日照時間 (平年比)		積雪差 合計 (平年差)	11月30日 最深積雪 (平年差)	
			平均 気温	最高 気温	最低 気温					平均 気温	最高 気温	最低 気温	降水量	日照時間	積雪差				
根室地方	根室北部	羅臼	5.9	9.4	2.3	249.0	96.1	0	0	+1.8	かなり高い	+1.9	+1.6	165	多い	92	少ない	-30	-5
		糸楯別				323.5								279	かなり多い				
		標津	5.9	9.9	1.4	227.5	111.8			+2.1	かなり高い	+1.6	+2.4	290	かなり多い	80	かなり少ない		
		上標津	4.7	9.0	-0.5	231.0	105.1			+2.0	かなり高い	+1.5	+1.8	286	かなり多い	74	かなり少ない		
		中標津	5.0	9.7	-0.5	226.5	115.0	1	0	+2.0	かなり高い	+1.6	+2.0	281	かなり多い	79	かなり少ない	-13	-3
	根室中標津	4.5	9.7	-2.0	243.5		1	0	+1.8	かなり高い	+1.4	+1.9	//					-8	-3
	根室中部	別海	5.2	10.9	-0.8	225.0	132.3	0	0	+2.3	かなり高い	+2.2	+2.4	285	かなり多い	89	少ない	-11	-2
	根室南部	根室	7.5	10.3	4.5	138.0	144.6	0	0	+1.9	かなり高い	+1.7	+2.2	166	かなり多い	98	並	-2	-1
		納沙布	7.9	10.6	4.8	76.0	154.2			+2.1	かなり高い	+1.7	+2.4	101	並	106	並		
		厚床	5.8	10.4	0.4	214.5	151.6	0	0	+2.2	かなり高い	+1.8	+2.4	251	かなり多い	102	並	-8	-2
釧路地方	釧路北部	川湯	3.3	8.4	-2.2	237.5	87.8	9	2	+1.9	かなり高い	+1.3	+2.4	376	かなり多い	76	かなり少ない	-10	-3
		弟子屈	4.0	8.9	-1.3	240.5	101.8			+1.9	かなり高い	+2.0	+1.9	336	かなり多い	76	かなり少ない		
	釧路中部	阿寒湖畔	3.3	7.3	-1.3	327.0	101.1	15	2	+2.6	かなり高い	+1.5	+3.0	384	かなり多い	91	少ない	-16	-5
		標茶	3.9	10.2	-2.7	224.5	136.2	1	0	+1.9	かなり高い	+1.7	+1.7	318	かなり多い	94	並	-7	-2
		鶴居	4.5	10.4	-1.4	258.5	138.4	0	0	+2.0	かなり高い	+1.7	+2.2	341	かなり多い	91	少ない	-8	-2
		中徹別	4.2	10.8	-1.9	284.5	138.8	1	0	+2.2	かなり高い	+1.9	+2.5	353	かなり多い	87	少ない	-7	-2
		塘路				226.5								317	かなり多い				
		阿寒				264.5								314	かなり多い				
	釧路南東部	茶内原野				243.0								293	かなり多い				
		榑町	6.2	10.7	0.6	177.0	162.9			+2.3	かなり高い	+1.7	+2.4	238	かなり多い	99	並		
		太田	5.9	10.1	1.4	204.5	156.1	0	0	+2.3	かなり高い	+1.9	+2.7	256	かなり多い	93	少ない	-9	-2
		知方学	6.6	9.2	3.7	197.0	160.9			+2.0	かなり高い	+1.6	+2.5	311	かなり多い	92	少ない		
		鶴丘	5.8	10.3	0.9	193.5		0	0	+1.8	かなり高い	+1.8	+1.9	//				-5	-1
	釧路南西部	二俣				288.0								356	かなり多い				
		白糠	5.4	10.5	0.0	175.5	148.5	0	0	+2.2	かなり高い	+1.7	+2.8	276	かなり多い	87	かなり少ない	-8	-2
釧路		6.8	10.7	2.2	228.0	156.0	0	0	+2.1	かなり高い	+1.8	+2.5	352	かなり多い	93	少ない	-4	-1	
十勝地方	十勝北部	三股			203.0								245	かなり多い					
		小利別				187.5								349	かなり多い				
		陸別	2.7	8.9	-3.0	140.5	116.2	10	0	+2.0	かなり高い	+1.8	+2.3	295	かなり多い	81	かなり少ない	-10	-4
		ぬかびら源泉郷	2.0	6.3	-1.9	316.0	85.7	7	0	+2.0	かなり高い	+1.3	+2.8	292	かなり多い	72	かなり少ない	-38	-12
		柏倉				213.5								371	かなり多い				
		上蝶湾				200.0								397	かなり多い				
		上土幌	3.9	8.3	-0.6	182.5	110.0	0	0	+1.9	かなり高い	+1.7	+2.1	355	かなり多い	75	かなり少ない	-19	-4
		足寄	4.3	10.1	-0.6	155.5	122.6			+2.3	かなり高い	+1.9	+3.0	353	かなり多い	76	かなり少ない		
	十勝中部	新得	5.2	8.7	1.7	167.5	98.3	2	0	+2.2	かなり高い	+1.5	+2.8	218	かなり多い	83	少ない	-24	-5
		鹿追	5.0	8.8	1.2	147.5	108.3			+2.2	かなり高い	+1.9	+2.5	261	かなり多い	77	かなり少ない		
		押帯				171.0								376	かなり多い				
		本別	4.4	9.9	-0.5	118.5	124.6	0	0	+2.0	かなり高い	+1.7	+2.2	276	かなり多い	78	かなり少ない	-12	-3
		駒場	4.6	9.0	0.0	140.5	119.2			+2.0	かなり高い	+1.5	+2.5	312	かなり多い	75	かなり少ない		
		芽室	4.5	8.9	0.2	164.0	116.1	0	0	+1.9	かなり高い	+1.1	+2.8	266	かなり多い	79	かなり少ない	-19	-5
		帯広	5.3	9.8	1.1	146.0	122.3	0	0	+1.8	かなり高い	+1.4	+2.2	269	かなり多い	73	かなり少ない	-10	-4
		池田	4.5	10.0	-0.8	202.5	128.4			+2.0	かなり高い	+1.7	+2.1	407	かなり多い	77	かなり少ない		
		留真				215.0								385	かなり多い				
		浦幌	5.2	10.6	0.4	244.0	140.7	0	0	+2.0	かなり高い	+1.7	+2.5	387	かなり多い	81	かなり少ない	-10	-2
		帯広泉	4.1	9.0	-1.0	186.0		0	0	+1.9	かなり高い	+1.3	+2.5	//				-19	-6
		糠内	4.1	10.1	-0.9	209.0	137.7			+2.4	かなり高い	+1.7	+3.4	330	かなり多い	84	かなり少ない		
大津	5.5	11.1	0.9	206.5	140.3			+2.3	かなり高い	+2.2	+3.1	337	かなり多い	81	かなり少ない				
十勝南部	上札内	4.2	8.2	-0.2	198.0	114.5	0	0	+2.2	かなり高い	+1.2	+2.9	230	かなり多い	76	かなり少ない	-31	-8	
	更別	4.4	8.8	0.3	203.5	128.6			+2.0	かなり高い	+1.3	+3.0	265	かなり多い	83	かなり少ない			
	大樹	4.7	9.7	-0.5	244.0	119.6	0	0	+2.0	かなり高い	+1.2	+2.9	335	かなり多い	77	かなり少ない	-25	-5	
	広尾	7.2	10.9	3.5	342.0	112.0	0	0	+2.0	かなり高い	+1.5	+2.9	268	かなり多い	75	かなり少ない	-5	-3	

(注)

- 1 各欄の空欄(灰色ハッチ): 観測していない、又は、階級区分の平年値がないことを表す。
- 2 当年値欄の「×」: 欠測を表す。
- 3 当年値欄の「|」付き数値: 準正常値であることを表す。
- 4 当年値欄の「|」付き数値: 資料不足値であることを表す。
- 5 平年差(比)欄の「//」: 当年値が欠測、又は平年値がないため、平年差(比)が求められないことを表す。