

釧路・根室・十勝地方
農業気象情報
令和4年1月

釧路地方気象台
令和4年2月2日

気象概況

1月は、冬型の気圧配置により、おおむね晴れの日が多く、低気圧の通過や気圧の谷の影響により、雪の降る日もあった。

月間の平均気温は、おおむね「平年並」、一部の地点で平年より「高い」、上士幌で平年より「低い」となった。

月間の降水量は、おおむね平年より「多い」または「平年並」、羅臼・榑町で平年より「かなり多い」、糸檜別・厚床で平年より「少ない」、納沙布で平年より「かなり少ない」となった。

月間の日照時間は、おおむね「平年並」または平年より「多い」、一部の地点で平年より「少ない」となった。

上旬

- 1日：冬型の気圧配置により、おおむね晴れで、ところどころで雪となった。
- 2日：低気圧の接近に伴い、晴れまたは曇りとなった。
- 3日：冬型の気圧配置により、晴れまたは曇りで、ところどころで雪となった。
- 4日：冬型の気圧配置により、晴れまたは曇りで、ところどころで雪となった。
- 5日：冬型の気圧配置により、晴れまたは曇りで、ところどころで雪となった。
- 6日：気圧の谷の接近に伴い、おおむね晴れで、ところどころで雪でふぶきとなった。
- 7日：気圧の谷の通過に伴い、曇りまたは晴れで、ところどころで雪となった。
- 8日：低気圧の接近に伴い、晴れまたは曇りで、ところどころで雪となった。
- 9日：低気圧の通過に伴い、雪または曇りとなった。
- 10日：高気圧に覆われ、晴れとなった。

中旬

- 11日：低気圧の接近に伴い、曇りまたは雪となった。
- 12日：低気圧の通過に伴い、雪または曇りとなった。
- 13日：冬型の気圧配置により、晴れまたは曇りで、ところどころで雪となった。
- 14日：冬型の気圧配置により、曇りまたは晴れで、ところどころで雪となった。
- 15日：冬型の気圧配置により、晴れまたは曇りで、ところどころで雪となった。
- 16日：低気圧の接近に伴い、晴れまたは曇りとなった。
- 17日：低気圧を含む気圧の谷により、雪または曇りとなった
- 18日：冬型の気圧配置により、曇りまたは雪となった。
- 19日：冬型の気圧配置により、晴れまたは曇りで、ところどころで雪となった。
- 20日：冬型の気圧配置により、おおむね晴れで、ところどころで雪となった。

下旬

- 21日：冬型の気圧配置により、晴れまたは曇りで、ところどころで雪となった。
- 22日：冬型の気圧配置により、晴れまたは曇りで、ところどころで雪となった。
- 23日：気圧の谷の接近に伴い、おおむね晴れとなった。
- 24日：冬型の気圧配置により、晴れまたは曇りで、ところどころで雪となった。
- 25日：冬型の気圧配置により、晴れまたは曇りとなった。
- 26日：低気圧を含む気圧の谷により、晴れまたは曇りで、ところどころで雪となった。
- 27日：低気圧の通過に伴い、晴れまたは雪となった。
- 28日：気圧の谷の通過に伴い、晴れまたは曇りとなった。
- 29日：冬型の気圧配置により、晴れまたは曇りで、ところどころで霧となった。
- 30日：冬型の気圧配置により、晴れまたは曇りで、ところどころで雪となった。
- 31日：冬型の気圧配置により、晴れまたは曇りで、ところどころで雪となった。

【令和4年1月の気象官署の統計値】

(広尾・根室は特別地域気象観測所)

気象官署	平均気温(°C)				降水量(mm)				日照時間(h)			
	月平均	平年値/差(°C)		階級区分	月合計	平年値/比(%)		階級区分	月合計	平年値/比(%)		階級区分
釧路	-4.2	-4.8	+0.6	平年並	41.5	40.4	103	平年並	192.8	186.7	103	平年並
根室	-3.0	-3.4	+0.4	平年並	31.5	30.6	103	平年並	153.5	154.4	99	平年並
帯広	-6.5	-6.9	+0.4	平年並	75.0	40.5	185	多い	188.7	188.2	100	平年並
広尾	-4.2	-4.2	0.0	平年並	92.0	71.6	128	多い	178.3	166.1	107	多い

注1) 平年差(比)は、気象官署、地域気象観測所(アメダス)ともに(1991~2020年まで)30年間の平均値との差(比)を表しています。観測値は後日一部修正されることがあります。

階級の解説用階級区分値は、統計期間内の観測値を小さい順にならべ、全体を小さい方からグループに分け、それぞれのグループに含まれる累年値の個数が同じ割合になるようにしています。詳しくは、気象庁ホームページ気象観測統計の解説をご覧ください。

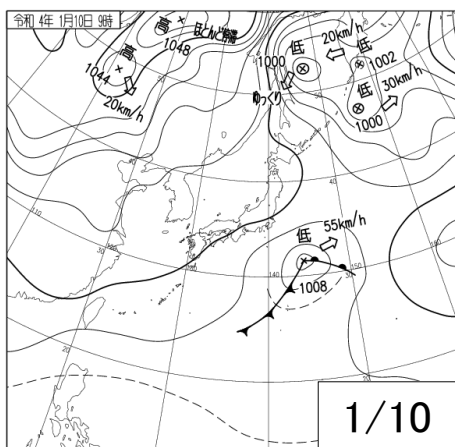
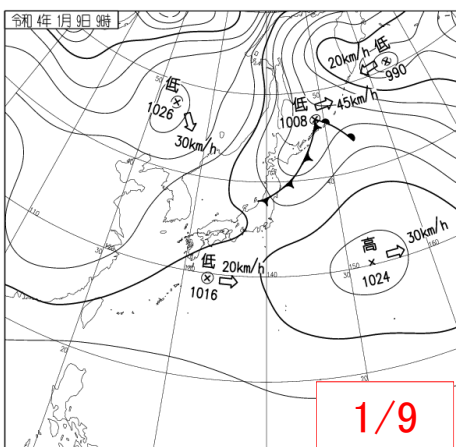
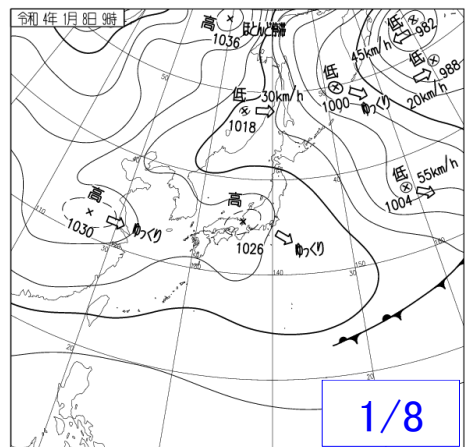
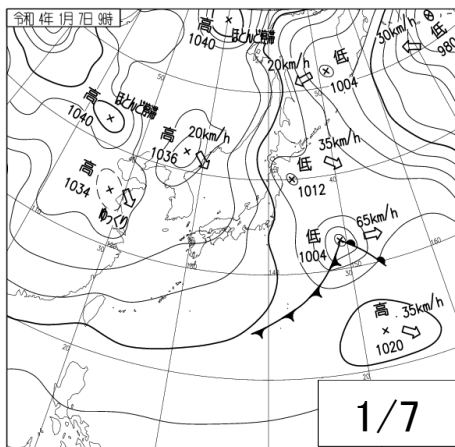
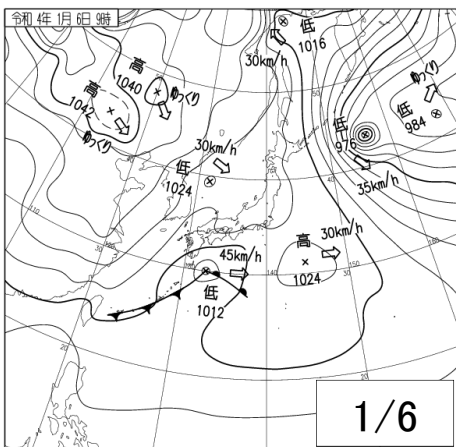
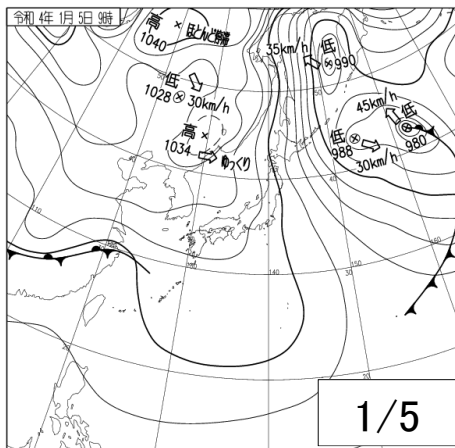
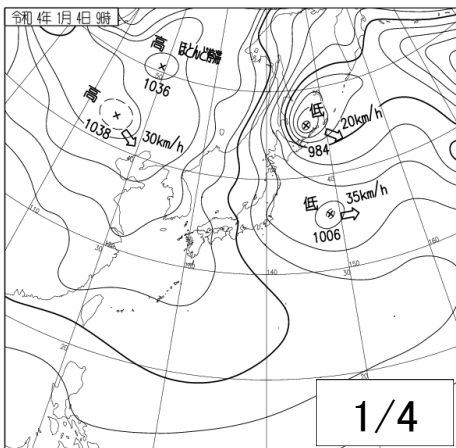
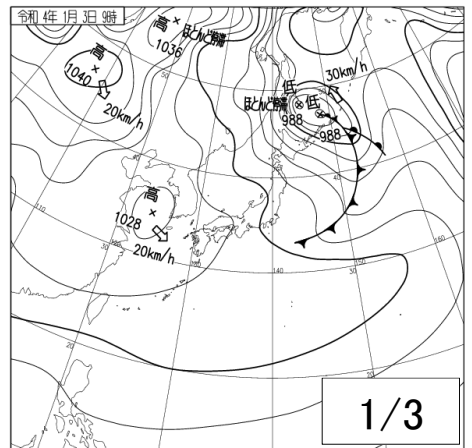
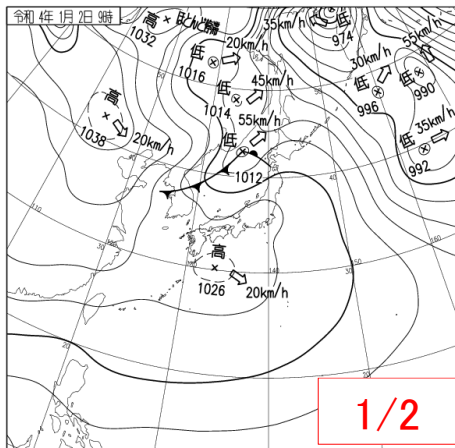
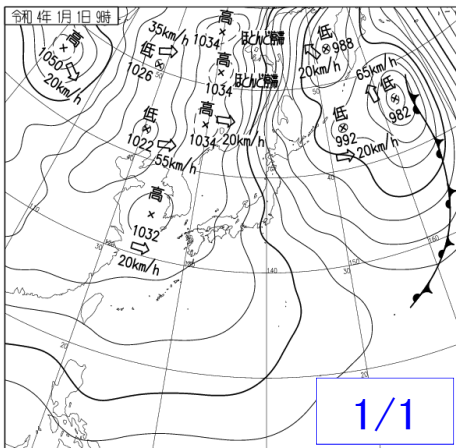
<https://www.data.jma.go.jp/obd/stats/data/kaisetu/index.html>

※ 過去の天気図につきましては、気象庁ホームページでも確認出来ますので参照願います。

<https://www.data.jma.go.jp/fcd/yoho/wxchart/quickmonthly.html>

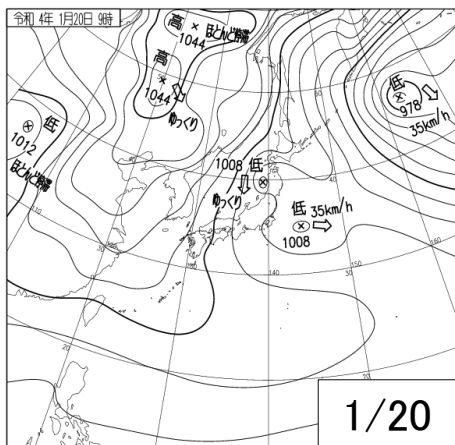
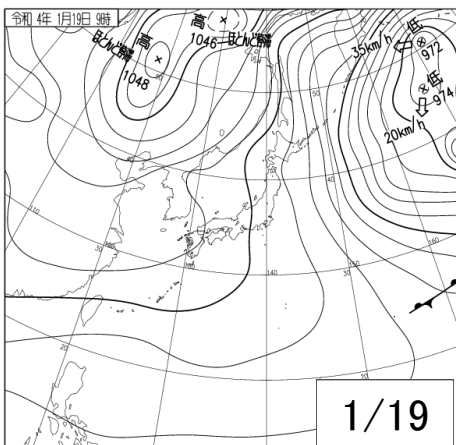
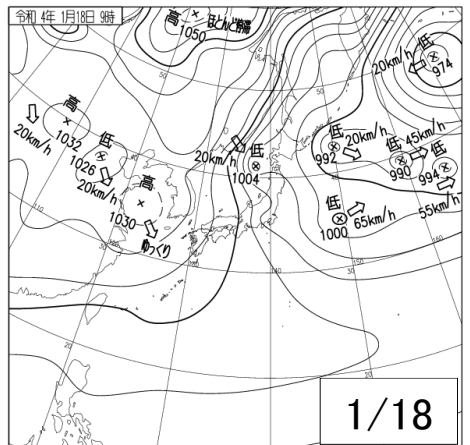
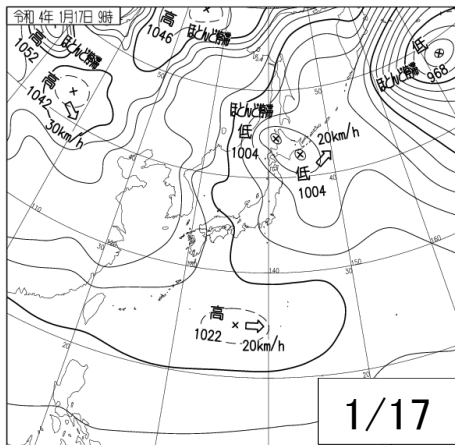
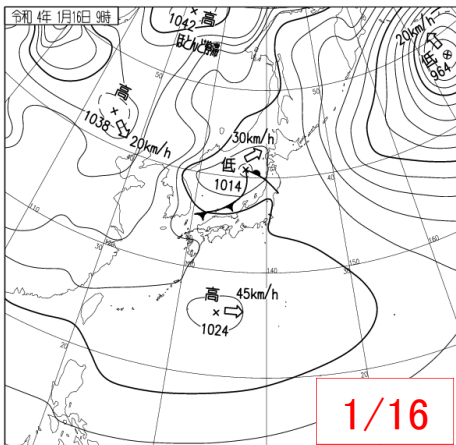
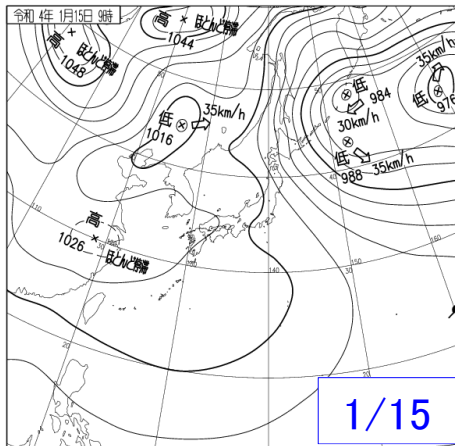
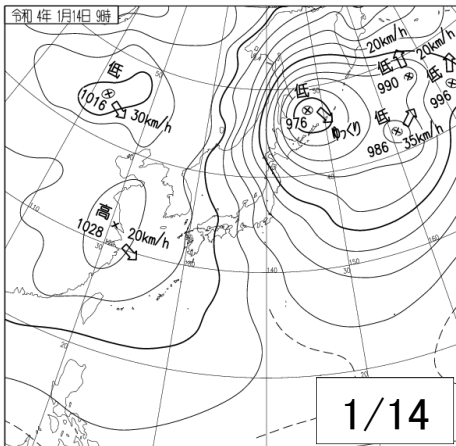
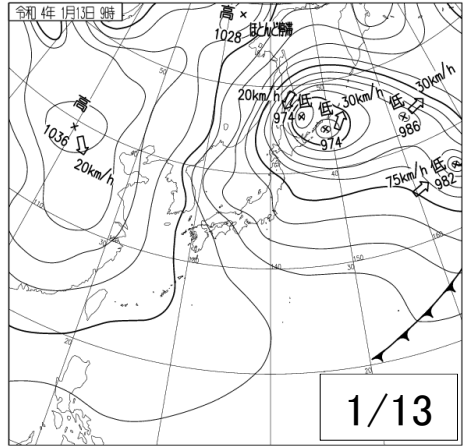
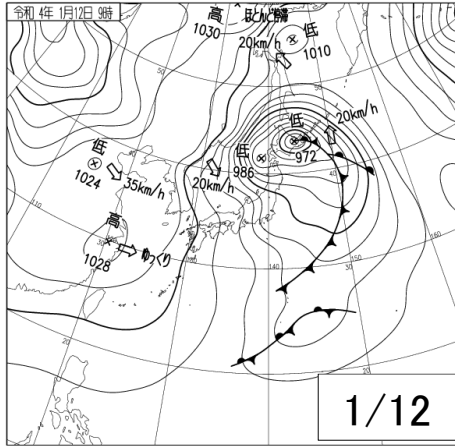
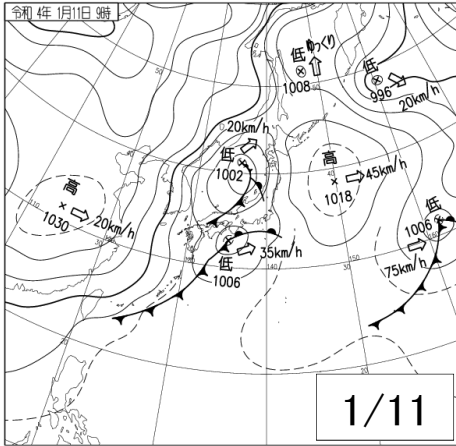
令和4年(2022年)

1月1日から10日の天気図 (午前9時)



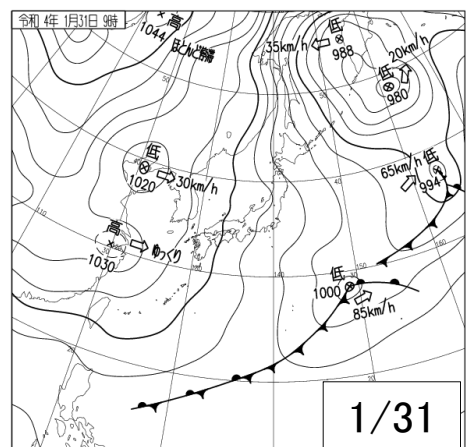
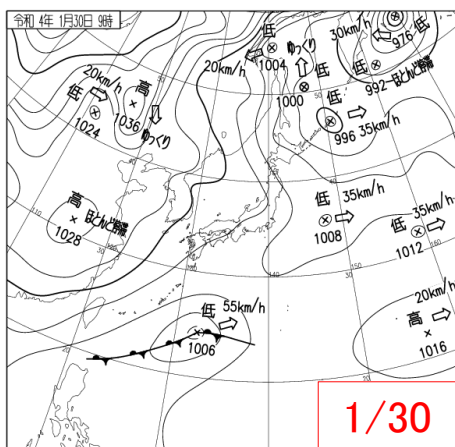
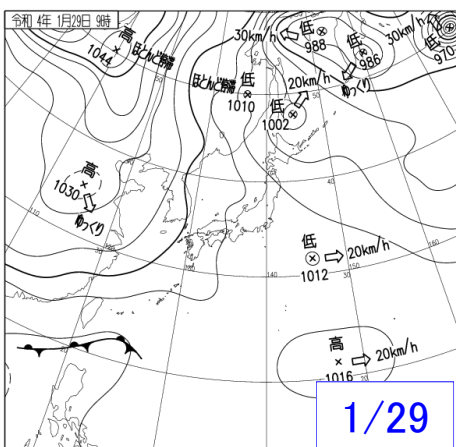
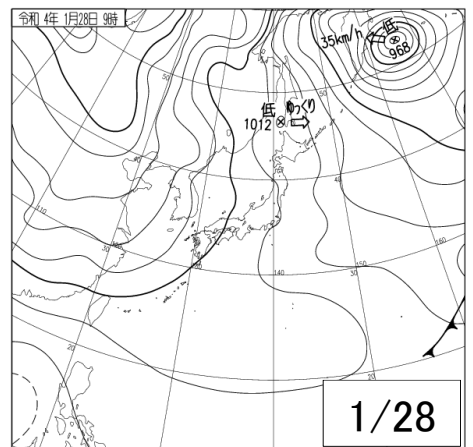
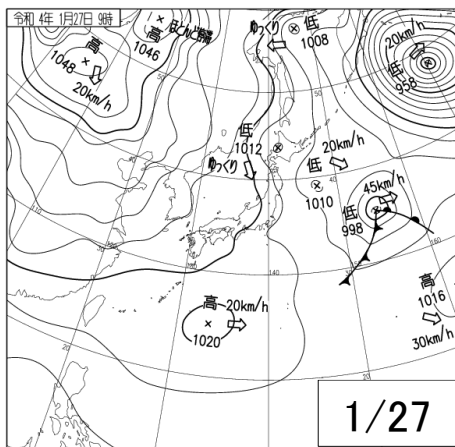
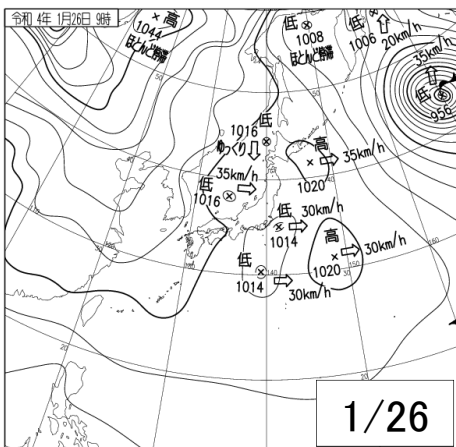
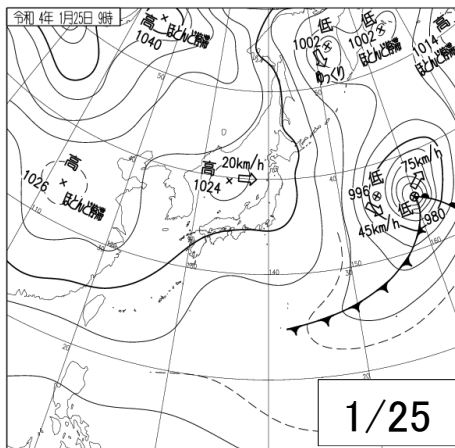
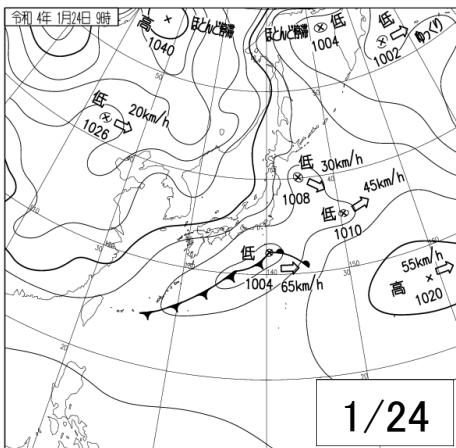
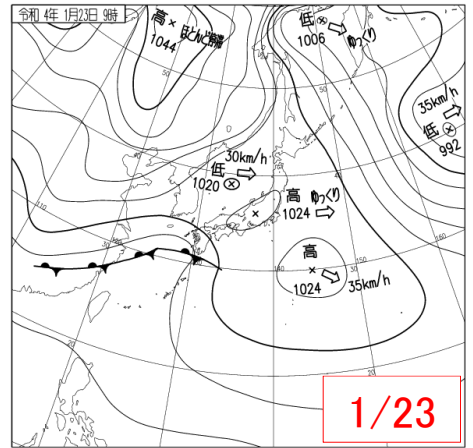
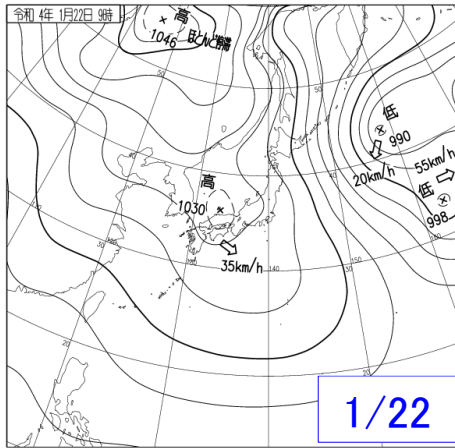
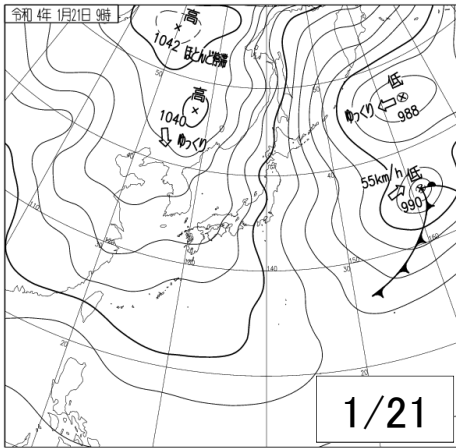
令和4年(2022年)

1月11日から20日の天気図 (午前9時)



令和4年(2022年)

1月21日から31日の天気図 (午前9時)

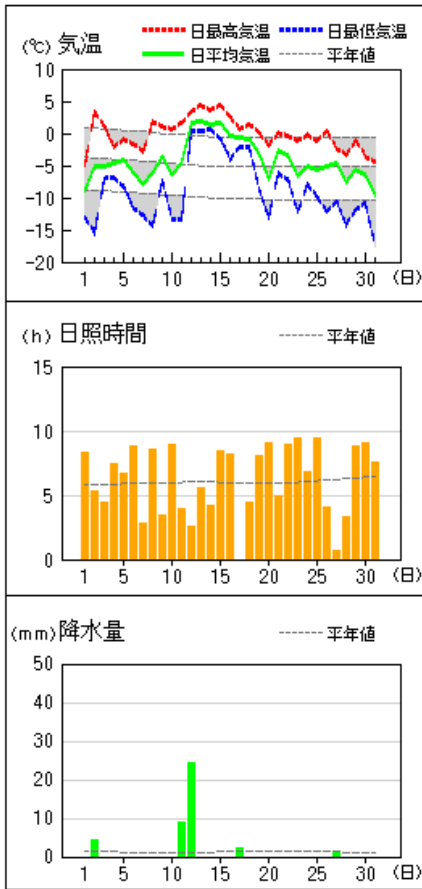


令和4年（2022年）1月 気象経過図（気象官署）

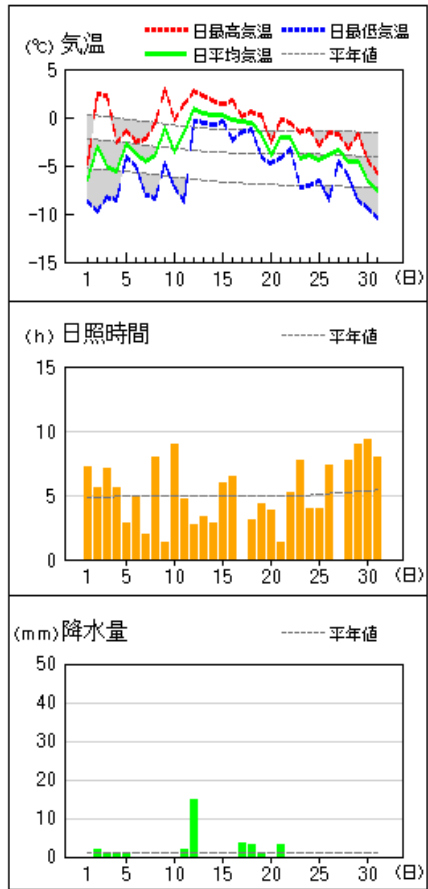
（根室・広尾は特別地域気象観測所）

地上気象 気象経過図：2022年01月01日-2022年01月31日

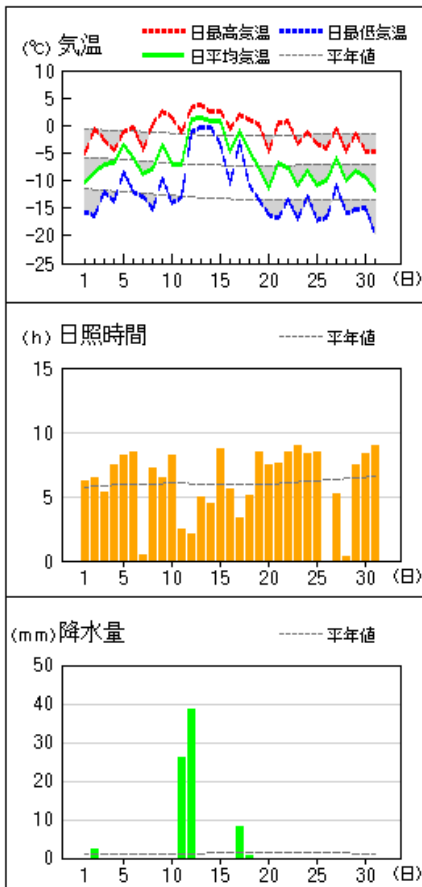
釧路



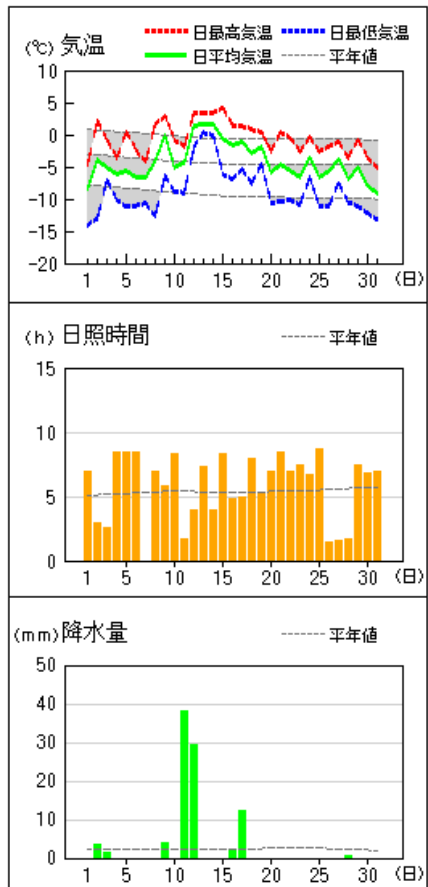
根室



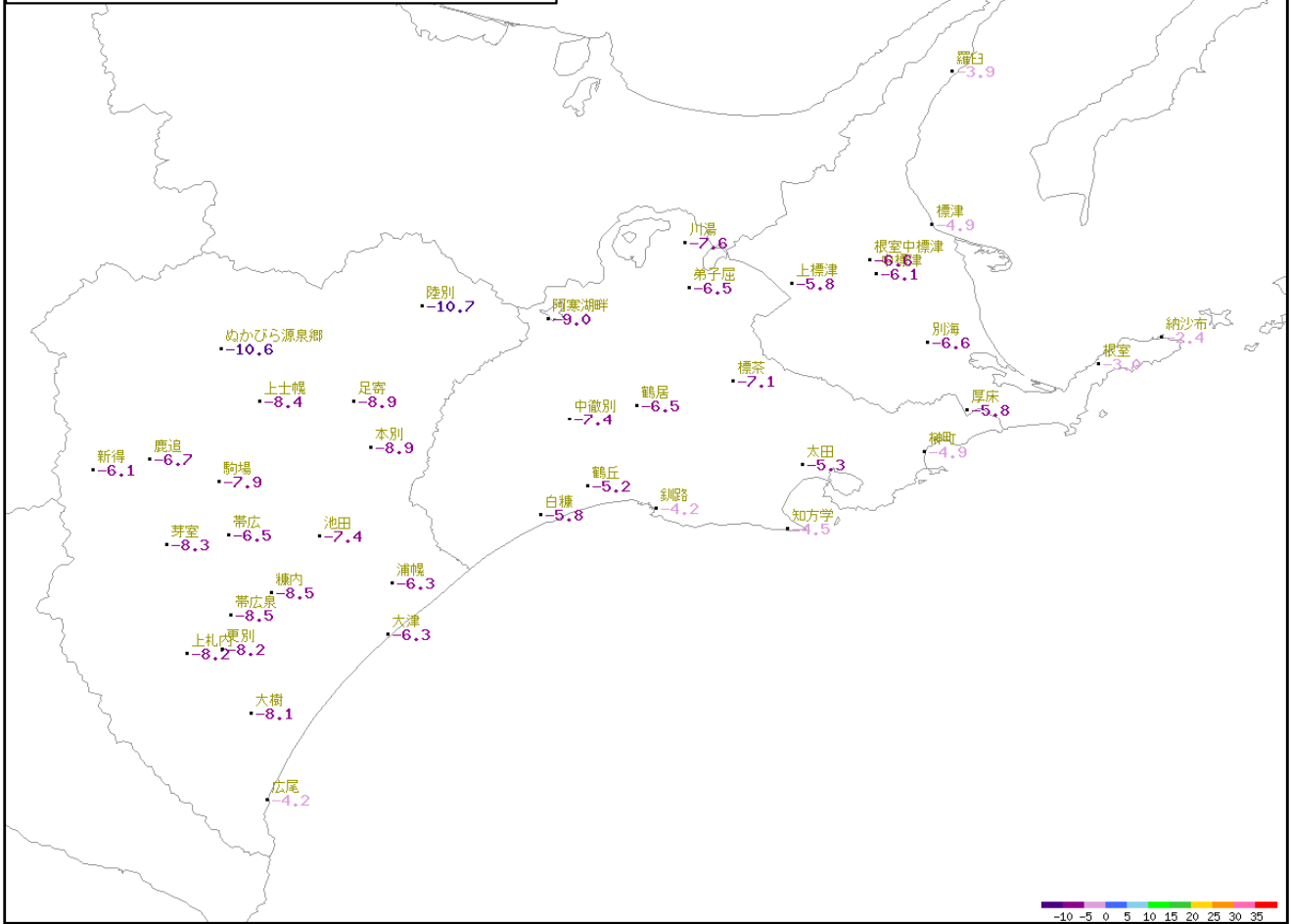
帯広



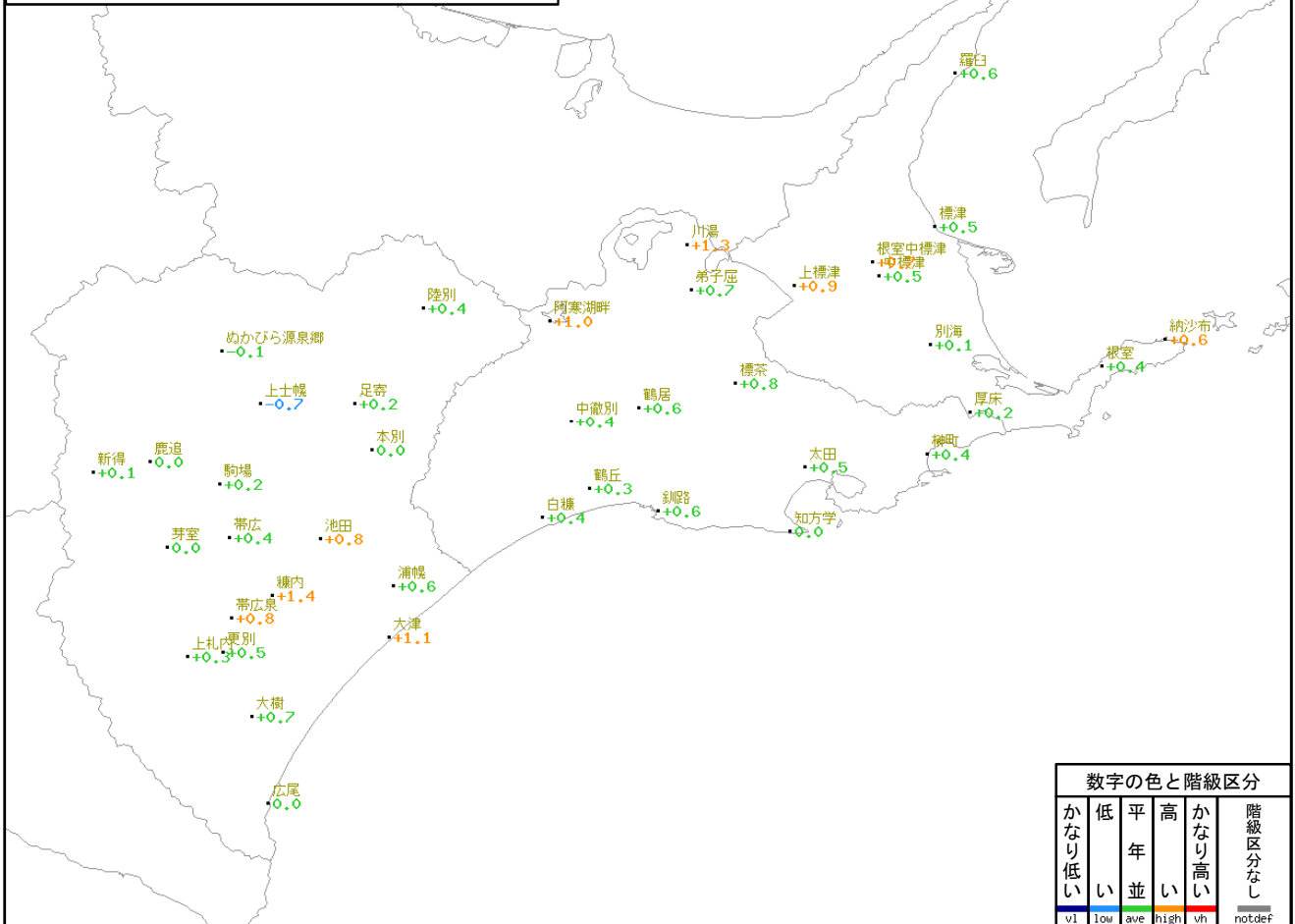
広尾



アメダス月別値 2022年1月
平均気温(°C)

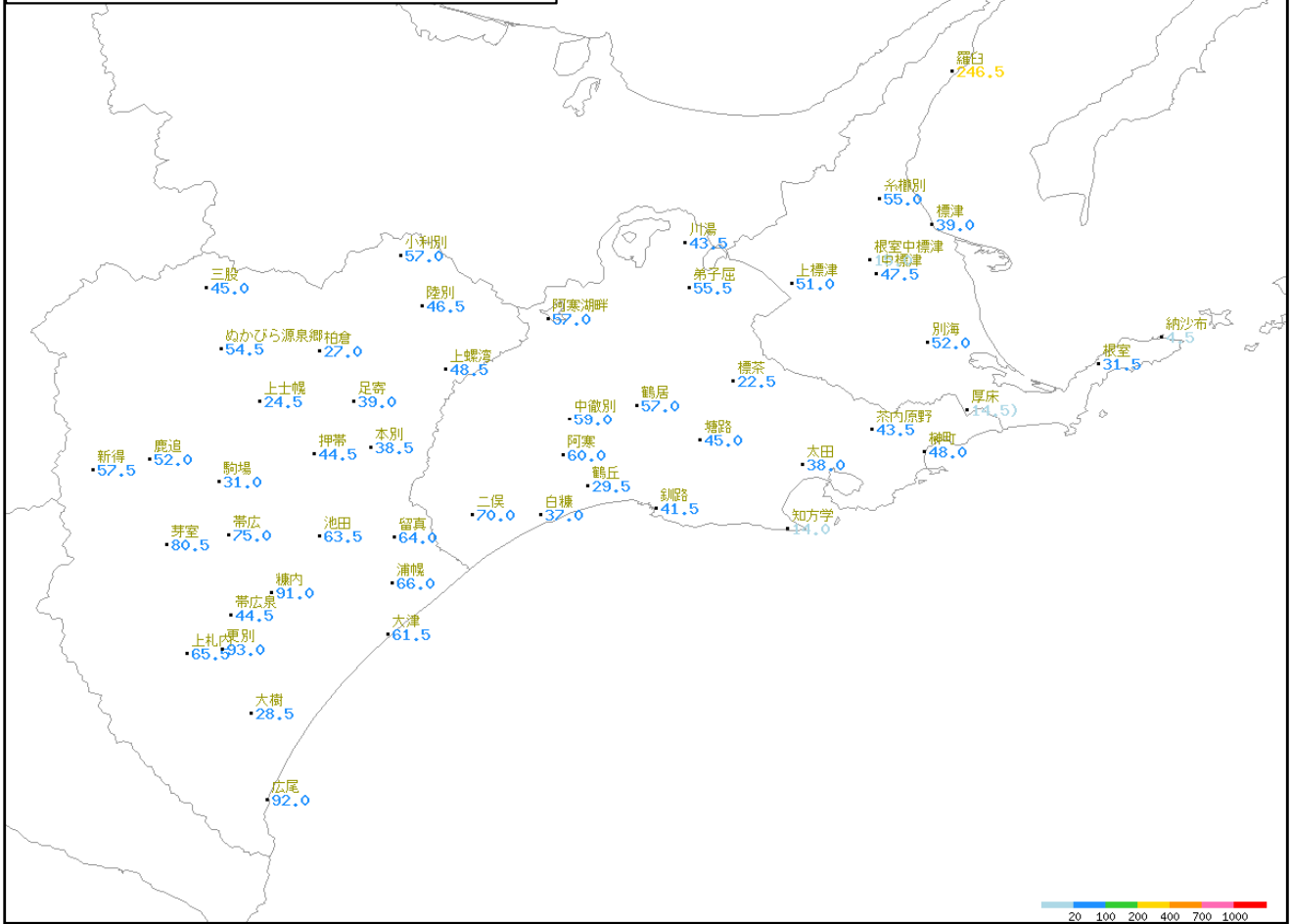


アメダス月別値 2022年1月
平均気温平年差(°C)

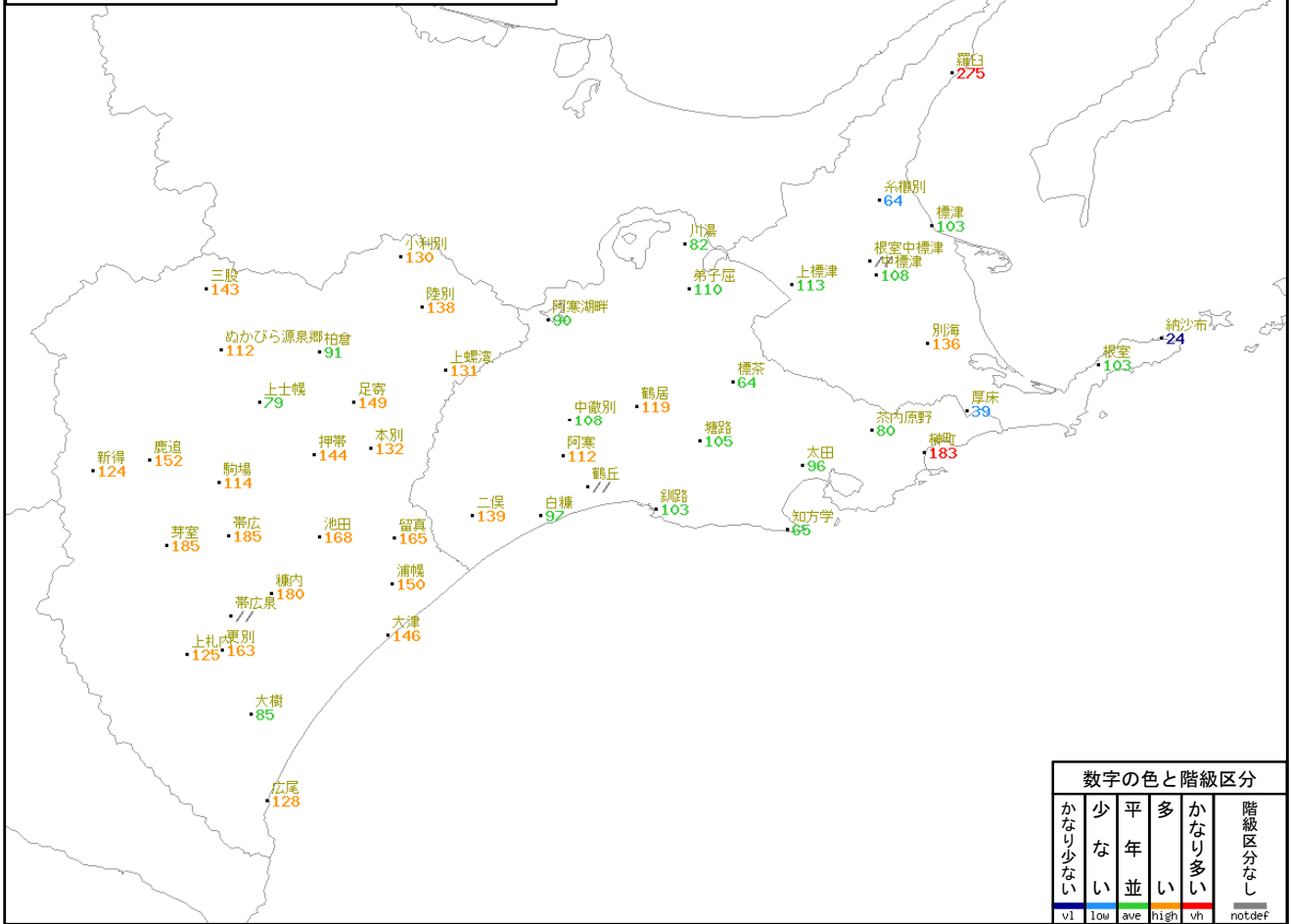


数字の色と階級区分				
かなり低い	低い	平均並	高い	かなり高い
vl	low	ave	high	vh
階級区分なし				
notdef				

アメダス月別値 2022年1月
降水量 (mm)

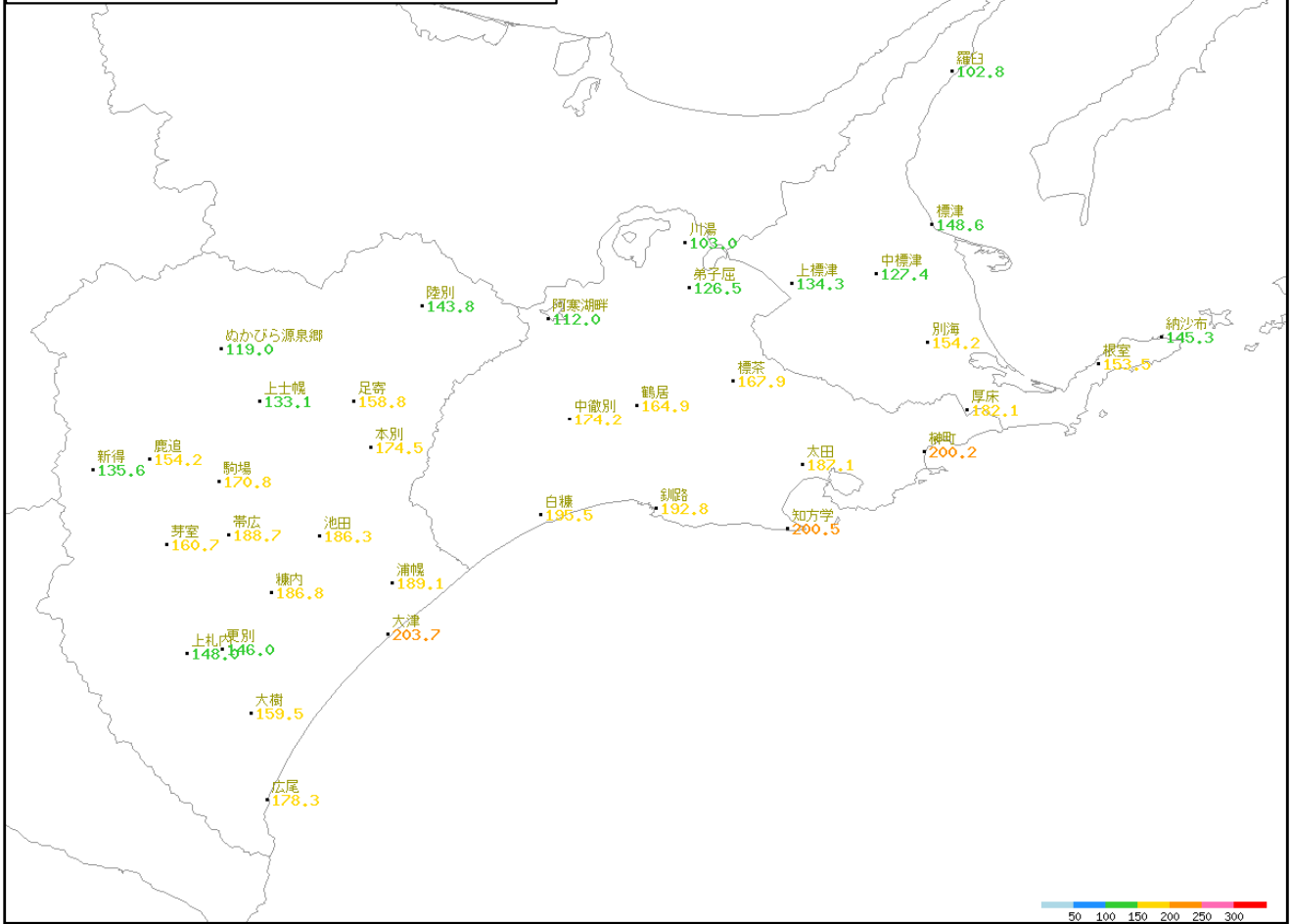


アメダス月別値 2022年1月
降水量 平年比 (%)

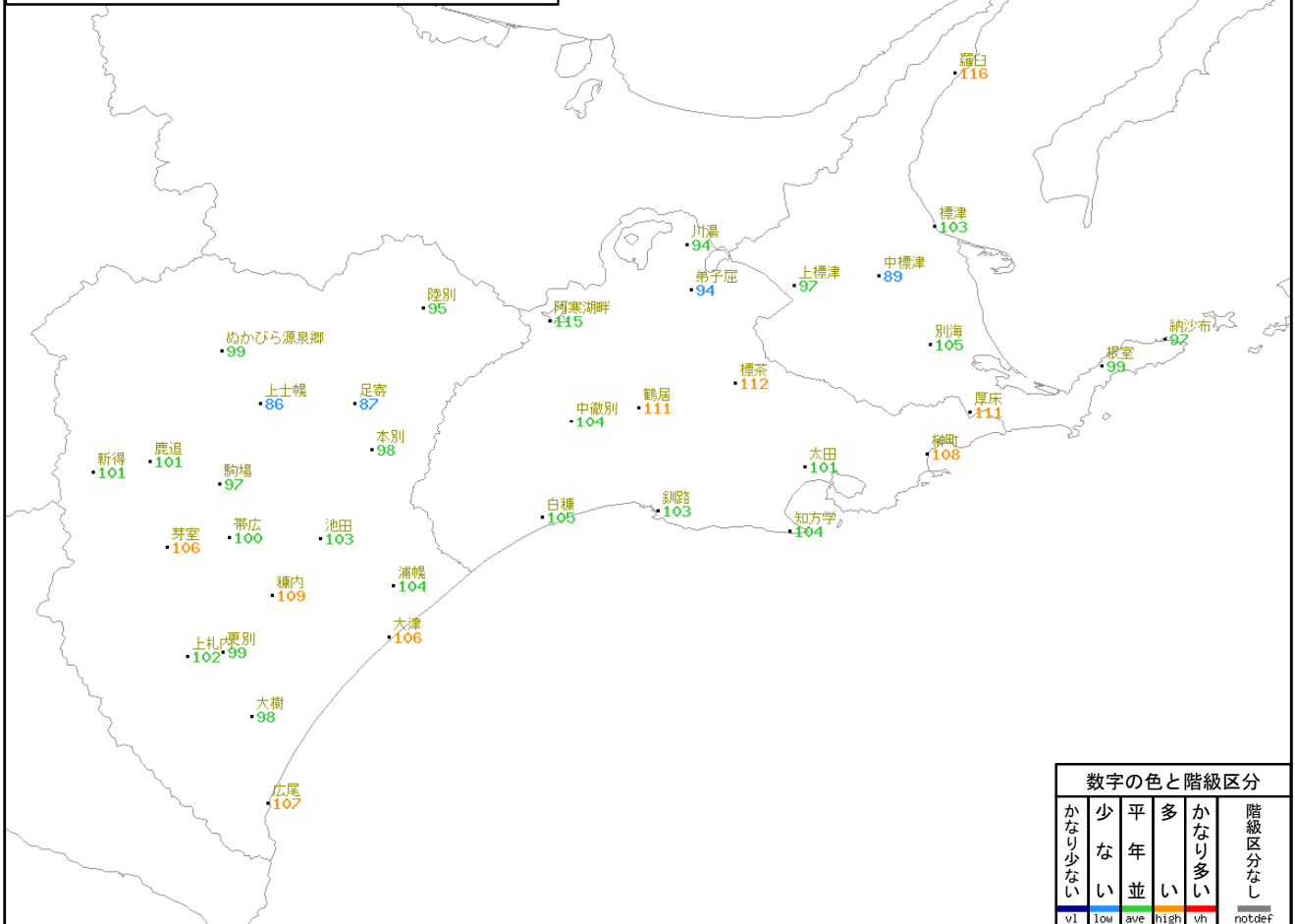


数字の色と階級区分				
かなり少ない	少ない	平年並	多い	かなり多い
vl	low	ave	high	vh
階級区分なし				
notdef				

アメダス月別値 2022年1月
日照時間(h)



アメダス月別値 2022年1月
日照時間平年比(%)



数字の色と階級区分				
かなり少ない	少ない	平均並	多い	かなり多い
vl	low	ave	high	vh
階級区分なし				
notdef				

アメダス旬集計値表

2022年1月上旬（1日～10日）

一次細分 区域名	市町村等を まとめた 区域名	観測所名	当 年 値							平 年 差 ・ 平 年 比										
			気 温			降水量	日照時間	積雪差 合計 (降雪量)	1月10日 最深積雪	気 温 (平 年 差)			降水量(平年比)		日照時間(平年比)		積雪差 合計 (平年差)	1月10日 最深積雪 (平年差)		
			平均気温	最高気温 の平均	最低気温 の平均					平均 階級区分	最高気温 の平均	最低気温 の平均	階級区分		階級区分					
根室地方	根室北部	羅臼	-5.0	-1.8	-8.0	66.5	37.8	84	48	-1.5	低い	-0.7	-1.8	186	多い	158	かなり多い	+29	+10	
		糸櫛別				5.0								17	少ない					
		標津	-6.2	-2.3	-11.9	3.5	50.4			-1.7	低い	-1.6	-2.4	27	少ない	111	多い			
		上標津	-7.3	-3.8	-12.0	3.5	49.8			-1.3	低い	-1.5	-1.0	23	平年並	111	多い			
		中標津	-8.0	-2.4	-15.7	2.5	44.4	8]	8	-2.2	低い	-1.5	-3.8	18	少ない	98	平年並	×	-21	
	根室中部	根室中標津	-8.5	-2.6	-16.1	2.5			31	5	-2.0	低い	-1.3	-2.7	//			+15	-18	
		別海	-8.6	-1.3	-16.7	2.5	50.7		13	25	-2.7	低い	-0.8	-4.4	21	平年並	111	平年並	-13	+3
	根室南部	根室	-3.9	-0.7	-7.3	4.5	53.2		3	12	-1.3	低い	-0.6	-1.8	52	平年並	109	平年並	-8	+5
		納沙布	-3.3	-0.1	-6.6	2.0	48.8				-1.1	低い	-0.3	-1.6	33	少ない	103	平年並		
		厚床	-6.8	-1.6	-13.2	2.0	64.3	8	15	-1.7	低い	-1.2	-2.6	17	少ない	126	多い	-18	-2	
釧路地方	釧路北部	川湯	-9.6	-3.9	-17.7	6.0	35.0	30	25	-1.5	低い	-1.7	-2.2	34	少ない	101	平年並	-10	-19	
		弟子屈	-7.9	-3.8	-13.9	5.0	44.7			-1.5	低い	-1.5	-2.2	36	少ない	106	平年並			
	釧路中部	阿寒湖畔	-10.3	-4.8	-16.3	2.5	48.9		14	21	-1.1	低い	-1.2	-1.0	13	少ない	155	多い	-24	-32
		標茶	-9.4	-2.5	-18.4	3.5	57.6		10	14	-2.1	低い	-1.7	-4.1	32	平年並	124	多い	-14	-9
		鶴居	-8.6	-1.2	-17.3	4.0	61.5		15	9	-2.2	かなり低い	-1.1	-4.3	32	平年並	131	多い	-9	-11
		中徹別	-9.6	-0.8	-19.2	4.0	67.2		26	13	-2.5	低い	-0.7	-4.9	24	平年並	126	かなり多い	-2	-15
		塘路				4.0									32	平年並				
	釧路南東部	阿寒				3.0									18	平年並				
		茶内原野				2.0									12	少ない				
		榑町	-5.9	-0.8	-12.3	2.5	69.0				-1.3	低い	-0.8	-2.1	30	少ない	118	多い		
太田		-6.4	-1.7	-11.5	1.5	67.1	8	12	-1.4	低い	-1.0	-1.7	12	少ない	116	多い	-21	-9		
知方学		-5.5	-1.7	-9.3	0.0	66.2				-1.9	低い	-1.1	-2.4	0	かなり少ない	110	多い			
釧路南西部		鶴丘	-6.6	-1.5	-12.7	0.5			6	9	-1.8	低い	-1.1	-2.6	//			-2	-6	
		二俣				3.0									21	少ない				
		白糠	-7.3	-0.5	-14.7	1.0	69.6	12	8	-1.9	低い	-1.0	-2.8	8	平年並	117	多い	-11	-8	
十勝地方	十勝北部	釧路	-5.8	-0.4	-11.0	4.5	64.9		0	6	-1.8	低い	-1.0	-2.1	35	平年並	111	多い	-9	-3
		三股				3.0									28	少ない				
		小利別				2.0									15	少ない				
		陸別	-12.4	-3.5	-21.8	2.0	53.3		9	12	-1.8	低い	-1.5	-3.0	19	少ない	114	多い	-21	-23
		ぬかびら源泉郷	-11.2	-4.5	-17.2	2.5	49.9		12	15	-1.5	低い	-0.9	-1.4	15	少ない	136	かなり多い	-22	-36
	十勝中部	柏倉				2.0									22	少ない				
		上蝶湾				2.0									18	少ない				
		上士幌	-9.5	-3.4	-16.1	1.0	53.4		9	6	-2.6	かなり低い	-1.1	-3.7	9	少ない	112	多い	-18	-17
		足寄	-10.6	-1.8	-17.8	1.5	56.8				-2.0	低い	-0.8	-2.1	18	平年並	101	平年並		
		新得	-6.7	-2.9	-11.6	2.0	39.5	16	8	-1.5	低い	-1.4	-1.7	13	少ない	95	平年並	-25	-25	
十勝南部	十勝中部	鹿追	-7.3	-2.8	-12.3	3.0	52.0				-1.4	低い	-0.9	-1.6	27	少ない	109	多い		
		押帯				1.0									9	少ない				
		本別	-10.5	-1.9	-18.1	2.0	63.4		7	4	-2.1	低い	-0.8	-2.7	20	平年並	116	多い	-14	-20
		駒場	-8.1	-2.2	-15.4	0.5	65.0				-0.9	低い	-0.5	-1.1	6	少ない	120	多い		
		芽室	-7.8	-2.5	-14.2	2.5	60.8	6)	3	-0.4	平年並	-1.0	+0.4	18	少ない	126	かなり多い	-26	-33	
	十勝南部	帯広	-6.9	-1.4	-13.0	2.5	64.3		9	3	-0.7	低い	-0.5	-1.0	19	平年並	108	平年並	-7	-29
		池田	-8.1	-1.3	-15.9	1.5	69.4				-0.6	平年並	+0.2	-1.5	11	少ない	122	多い		
		留真				1.5									11	少ない				
		浦幌	-7.9	-1.1	-14.8	1.5	68.8		9	2	-1.6	低い	-0.9	-2.5	11	少ない	119	多い	-13	-17
		帯広泉	-8.4	-2.4	-16.0	1.5			13	0	+0.1	平年並	0.0	0.0	//			-6	-41	
十勝南部	糠内	-8.6	-1.3	-16.3	2.5	67.2				+0.7	平年並	-0.1	+1.0	16	平年並	125	かなり多い			
	大津	-7.1	-0.8	-14.2	1.5	70.3				-0.4	平年並	-0.2	-1.4	12	少ない	114	多い			
	上札内	-9.0	-3.0	-16.1	5.5	53.1		36	8	-1.3	低い	-0.8	-1.5	34	平年並	115	多い	-10	-35	
	更別	-8.7	-3.2	-16.0	4.0	55.6				-0.7	低い	-1.2	-1.4	22	少ない	118	多い			
	大樹	-8.8	-2.5	-16.8	3.5	59.1		31	8	-0.7	低い	-1.3	-1.0	34	平年並	115	多い	-19	-33	
広尾	-5.1	-0.9	-10.5	9.0	58.8		10	4	-1.7	低い	-1.4	-2.3	39	平年並	112	多い	-14	-29		

(注)
 1 各欄の空欄(灰色ハッチ):観測していない、又は、階級区分の平年値がないことを表す。
 2 当年値欄の「×」:欠測を表す。
 3 当年値欄の「f」付き数値:準正常値であることを表す。
 4 当年値欄の「f」付き数値:資料不足値であることを表す。
 5 平年差(比)欄の「//」:当年値が欠測、又は平年値がないため、平年差(比)が求められないことを表す。

アメダス旬集計値表

2022年1月中旬（11日～20日）

一次細分 区域名	市町村等を まとめた 区域名	観測所名	当 年 値						平 年 差 ・ 平 年 比											
			気 温			降水量	日照時間	積雪差 合計 (降雪量)	1月20日 最深積雪	気 温 (平 年 差)			降水量(平年比)		日照時間(平年比)		積雪差 合計 (平年差)	1月20日 最深積雪 (平年差)		
			平均気温	最高気温 の平均	最低気温 の平均					平均 階級区分	最高気温 の平均	最低気温 の平均	階級区分	階級区分	階級区分					
根室地方	根室北部	羅臼	-1.2	0.5	-3.0	160.0	16.3	118	107	+3.9	かなり高い	+2.9	+5.2	762	かなり多い	51	かなり少ない	+77	+64	
		糸櫛別				50.0								227	多い					
		標津	-1.6	0.7	-4.3	35.5	31.1			+4.2	かなり高い	+2.4	+7.2	314	かなり多い	65	かなり少ない			
		上標津	-2.6	-0.6	-5.4	47.0	22.3			+4.6	かなり高い	+2.7	+7.1	326	多い	48	かなり少ない			
		中標津	-2.3	0.4	-6.7	44.5	27.4	68	50	+4.7	かなり高い	+2.4	+6.9	374	かなり多い	58	かなり少ない	+35	+13	
	根室中部	根室中標津	-2.5	0.4	-7.2	12.0			62	39	+5.4	かなり高い	+2.9	+8.3	//			+45	+11	
		別海	-2.5	1.2	-7.6	49.5	38.0		45	49	+4.7	かなり高い	+2.8	+6.3	454	かなり多い	79	少ない	+20	+21
	根室南部	根室	-0.6	1.0	-2.5	24.0	37.0		36	30	+3.1	かなり高い	+2.4	+4.3	250	かなり多い	73	少ない	+23	+19
		納沙布	-0.1	1.2	-1.9	2.5	37.4				+3.2	かなり高い	+2.3	+4.3	40	少ない	76	少ない		
		厚床	-2.4	0.6	-6.4	11.5	45.0	34	34	+4.0	かなり高い	+2.2	+5.8	106	多い	84	少ない	+7	+11	
釧路地方	釧路北部	川湯	-3.2	-1.0	-6.4	36.5	14.8		71	62	+6.3	かなり高い	+2.4	+10.9	230	かなり多い	42	かなり少ない	+30	+8
		弟子屈	-3.1	-1.0	-5.6	50.0	23.3			+4.5	かなり高い	+2.6	+7.5	321	かなり多い	53	かなり少ない			
	釧路中部	阿寒湖畔	-4.8	-2.2	-7.8	54.0	24.8		95	79	+5.8	かなり高い	+2.4	+9.4	273	かなり多い	78	少ない	+52	+13
		標茶	-2.6	0.8	-7.2	18.5	46.0	36	30	+5.7	かなり高い	+2.6	+8.5	185	多い	93	平年並	+7	0	
		鶴居	-2.4	1.5	-7.7	52.5	40.5	47	34	+5.1	かなり高い	+2.6	+6.6	410	かなり多い	82	平年並	+21	+6	
		中徹別	-3.6	1.7	-10.5	54.0	44.1	56	44	+4.7	かなり高い	+2.8	+5.2	403	かなり多い	81	少ない	+28	+8	
		塘路				39.5								350	多い					
	釧路南東部	阿寒				56.0								427	かなり多い					
		茶内原野				39.0								241	多い					
		榑町	-1.6	1.2	-5.1	43.5	51.4			+4.1	かなり高い	+2.4	+6.4	558	かなり多い	85	少ない			
	釧路南西部	太田	-2.3	0.8	-5.5	34.5	45.9	41	39	+4.0	かなり高い	+2.8	+5.6	290	多い	77	少ない	+13	+11	
		知方学	-2.0	0.3	-4.3	13.0	53.2			+3.1	かなり高い	+2.4	+4.1	217	多い	84	少ない			
		鶴丘	-2.3	1.0	-7.1	28.0		35	29	+3.9	かなり高い	+2.7	+4.4	//			+26	+11		
		二俣				66.5								516	かなり多い					
	十勝地方	十勝北部	白糠	-2.6	1.8	-8.2	35.5	55.1	36	31	+4.1	かなり高い	+2.5	+5.1	351	多い	91	少ない	+12	+9
釧路			-1.0	2.1	-4.2	36.0	54.7	23	20	+4.3	かなり高い	+2.8	+6.0	293	かなり多い	90	平年並	+11	+7	
三股						42.0								667	かなり多い					
小利別						55.0								401	かなり多い					
陸別			-6.7	-0.5	-14.6	44.5	34.5	59	47	+5.0	かなり高い	+2.5	+5.5	428	かなり多い	71	かなり少ない	+27	+5	
ぬかびら源泉郷			-6.9	-1.6	-12.3	52.0	30.5	65	47	+4.2	かなり高い	+3.0	+5.3	460	かなり多い	77	少ない	+37	-13	
柏倉						25.0								338	かなり多い					
上蝶湾						46.5								419	かなり多い					
十勝中部		上土幌	-4.8	-0.5	-10.4	23.5	28.5	48	29	+3.3	かなり高い	+2.7	+3.3	322	かなり多い	57	かなり少ない	+23	0	
		足寄	-5.4	1.7	-12.4	37.5	38.9			+4.2	かなり高い	+3.4	+4.3	514	かなり多い	65	かなり少ない			
		新得	-3.3	-0.2	-7.4	55.0	35.6	84	45	+3.4	かなり高い	+2.3	+4.3	458	かなり多い	84	少ない	+47	+6	
		鹿追	-3.7	0.0	-7.6	49.0	41.4			+3.5	かなり高い	+2.9	+4.7	598	かなり多い	84	少ない			
		押帯				43.5								572	かなり多い					
		本別	-5.1	1.3	-11.4	36.5	42.7	36	25	+4.3	かなり高い	+3.2	+5.0	474	かなり多い	74	少ない	+14	-3	
		駒場	-4.7	0.1	-10.6	30.5	38.6			+3.9	かなり高い	+2.9	+5.4	407	かなり多い	69	かなり少ない			
		芽室	-5.1	-0.2	-10.6	78.0	40.8	77	50	+3.8	かなり高い	+2.4	+5.9	639	かなり多い	85	少ない	+46	+6	
		帯広	-3.2	0.9	-7.3	73.0	52.6	69	46	+4.2	かなり高い	+2.8	+6.1	629	かなり多い	88	少ない	+52	+6	
		十勝南部	池田	-3.8	0.8	-8.6	62.0	46.6			+4.8	かなり高い	+3.2	+7.2	697	かなり多い	81	少ない		
留真					62.5								665	かなり多い						
浦幌	-2.4		1.6	-6.9	64.5	52.0	37	25	+5.0	かなり高い	+2.8	+6.7	556	かなり多い	90	少ない	+13	-1		
帯広泉	-5.5		-0.4	-12.9	43.0		69	46	+4.7	かなり高い	+3.3	+5.0	//			+53	0			
糠内	-5.2		0.7	-12.1	88.5	49.2			+5.3	かなり高い	+2.9	+6.8	623	かなり多い	90	少ない				
大津	-2.4		1.8	-6.8	59.5	58.0			+5.4	かなり高い	+3.2	+7.4	509	かなり多い	94	平年並				
上札内	-4.7		-0.4	-10.8	58.5	39.1	97	60	+4.4	かなり高い	+3.0	+5.1	370	かなり多い	85	少ない	+49	+7		
更別	-5.0		-0.8	-11.1	88.5	36.7			+4.3	かなり高い	+2.4	+4.8	564	かなり多い	80	少ない				
大樹	-4.6	-0.2	-11.5	25.0	42.8	80	63	+4.7	かなり高い	+2.2	+5.7	275	多い	83	少ない	+26	+11			
広尾	-1.4	1.4	-5.2	82.5	55.1	81	57	+3.2	かなり高い	+2.2	+4.3	441	かなり多い	105	平年並	+56	+12			

(注)
 1 各欄の空欄(灰色ハッチ): 観測していない、又は、階級区分の平年値がないことを表す。
 2 当年値欄の「×」: 欠測を表す。
 3 当年値欄の「|」付き数値: 準正常値であることを表す。
 4 当年値欄の「|」付き数値: 資料不足値であることを表す。
 5 平年差(比)欄の「/」: 当年値が欠測、又は平年値がないため、平年差(比)が求められないことを表す。

アメダス旬集計値表

2022年1月下旬(21日~31日)

一次細分 区域名	市町村等を まとめた 区域名	観測所名	当 年 値							平 年 差 ・ 平 年 比										
			気 温			降水量	日照時間	積雪差 合計 (降雪量)	1月31日 最深積雪	気 温 (平 年 差)			降水量(平年比)		日照時間(平年比)		積雪差 合計 (平年差)	1月31日 最深積雪 (平年差)		
			平均気温	最高気温 の平均	最低気温 の平均					平均 階級区分	最高気温 の平均	最低気温 の平均	階級区分	階級区分	階級区分					
根室地方	根室北部	羅臼	-5.3	-2.8	-7.8	20.0	48.7	25	96	-0.5	低い	-0.9	+0.3	61	平年並	150	かなり多い	-28	+46	
		糸櫛別				0.0								0	かなり少ない					
		標津	-6.7	-2.6	-11.8	0.0	67.1			-0.9	低い	-0.9	-0.2	0	かなり少ない	129	かなり多い			
		上標津	-7.3	-3.8	-11.9	0.5	62.2			-0.5	平年並	-0.9	+0.4	3	かなり少ない	134	かなり多い			
		中標津	-7.9	-2.6	-15.9	0.5	55.6	7	41	-0.8	低い	-0.7	-1.7	3	かなり少ない	109	平年並	-35	-3	
	根室中標津	-8.5	-2.8	-16.9	0.5		19	39	-1.1	低い	-0.7	-1.7	//				-13	+4		
	根室中部	別海	-8.6	-2.0	-16.7	0.0	65.5		8	45	-1.5	低い	-0.6	-2.3	0	かなり少ない	124	かなり多い	-24	+10
	根室南部	根室	-4.3	-2.3	-6.9	3.0	63.3		8	26	-0.5	平年並	-1.0	+0.1	24	少ない	115	多い	-11	+11
		納沙布	-3.6	-1.8	-5.6	0.0	59.1				-0.1	平年並	-0.7	+0.9	0	かなり少ない	110	多い		
		厚床	-7.9	-2.9	-13.8	1.0	72.8	9	31	-1.6	低い	-1.5	-1.2	7	かなり少ない	122	多い	-23	+3	
釧路地方	釧路北部	川湯	-9.8	-4.4	-16.4	1.0	53.2	5	52	-0.6	平年並	-1.4	+1.1	5	かなり少ない	134	多い	-42	-11	
		弟子屈	-8.3	-4.5	-13.9	0.5	58.5			-0.8	低い	-1.1	-1.0	2	かなり少ない	122	多い			
	釧路中部	阿寒湖畔	-11.5	-5.7	-18.1	0.5	38.3	14	61	-1.2	低い	-1.4	-0.7	2	かなり少ない	111	平年並	-37	-17	
		標茶	-9.1	-2.6	-16.7	0.5	64.3	5	29	-1.1	低い	-1.0	-1.2	3	かなり少ない	120	多い	-28	-6	
		鶴居	-8.1	-1.8	-15.8	0.5	62.9	11	34	-0.8	低い	-0.8	-1.4	2	かなり少ない	117	多い	-19	0	
		中徹別	-8.8	-1.7	-18.0	1.0	62.9	2	44	-0.8	低い	-0.6	-2.2	4	少ない	106	平年並	-28	+1	
		塘路				1.5								8	少ない					
	阿寒				1.0								4	かなり少ない						
	釧路南東部	茶内原野				2.5								11	少ない					
		榑町	-7.0	-2.4	-13.0	2.0	79.8			-1.3	低い	-1.2	-1.1	20	少ない	120	かなり多い			
太田		-7.0	-2.8	-11.9	2.0	74.1	9	38	-0.9	低い	-1.0	-0.7	14	少ない	111	多い	-25	+5		
知方学		-5.8	-3.0	-9.1	1.0	81.1			-0.9	低い	-1.0	-0.8	11	少ない	116	多い				
釧路南西部	鶴丘	-6.6	-2.7	-13.3	1.0		6	29	-1.0	低い	-1.4	-2.2	//				-10	+8		
	二俣				0.5								2	少ない						
	白糠	-7.4	-1.9	-14.8	0.5	70.8	12	32	-0.8	低い	-1.2	-1.2	3	かなり少ない	106	平年並	-18	+5		
	釧路	-5.7	-1.5	-11.0	1.0	73.2	1	19	-0.6	低い	-0.9	-0.7	7	少ない	109	平年並	-11	+4		
十勝地方	十勝北部	三股				0.0							0	かなり少ない						
		小利別				0.0								0	かなり少ない					
		陸別	-12.6	-3.4	-22.9	0.0	56.0	2	38	-1.6	低い	-0.8	-3.1	0	かなり少ない	100	平年並	-33	-10	
		ぬかびら源泉郷	-13.3	-6.0	-19.5	0.0	38.6	2	42	-2.5	低い	-1.7	-1.9	0	かなり少ない	86	少ない	-40	-27	
		柏倉				0.0								0	かなり少ない					
		上蝶湾				0.0								0	かなり少ない					
		上士幌	-10.7	-4.7	-17.7	0.0	51.2	1	26	-2.7	かなり低い	-1.5	-3.8	0	かなり少ない	89	少ない	-33	-8	
		足寄	-10.5	-2.1	-18.4	0.0	63.1			-1.4	低い	-0.7	-1.8	0	かなり少ない	95	平年並			
		新得	-8.2	-3.6	-14.4	0.5	60.5	6	38	-1.7	低い	-1.1	-2.6	3	かなり少ない	121	多い	-37	-8	
		鹿追	-9.0	-3.4	-15.5	0.0	60.8			-1.9	低い	-0.7	-3.0	0	かなり少ない	107	平年並			
十勝中部	押帯				0.0								0	かなり少ない						
	本別	-11.1	-2.5	-18.7	0.0	68.4	1	25	-2.1	低い	-0.9	-2.3	0	かなり少ない	105	多い	-23	-7		
	駒場	-10.7	-3.6	-20.2	0.0	67.2			-2.2	低い	-1.1	-3.9	0	かなり少ない	103	平年並				
	芽室	-11.5	-4.0	-20.9	0.0	59.1	7	39	-2.9	低い	-1.7	-4.4	0	かなり少ない	105	平年並	-29	-12		
	帯広	-9.0	-2.4	-15.5	0.0	71.8	2	39	-1.9	低い	-0.9	-2.1	0	かなり少ない	104	平年並	-17	-6		
	池田	-10.0	-2.9	-16.8	0.0	70.3			-1.6	低い	-0.9	-0.8	0	かなり少ない	105	平年並				
	留真				0.0								0	かなり少ない						
	浦幌	-8.5	-2.0	-14.3	0.0	68.3	2	24	-1.4	低い	-1.1	-0.7	0	かなり少ない	104	平年並	-27	-8		
	帯広泉	-11.4	-4.2	-20.2	0.0		2	39	-2.3	かなり低い	-1.2	-3.3	//				-23	-14		
	糠内	-11.4	-2.8	-20.0	0.0	70.4			-1.3	低い	-0.9	-1.1	0	かなり少ない	112	多い				
大津	-9.2	-2.4	-15.3	0.5	75.4			-1.5	低い	-1.0	-0.7	3	少ない	108	多い					
十勝南部	上札内	-10.5	-4.9	-18.5	1.5	55.8	21	54	-1.7	低い	-1.7	-2.4	7	少ない	106	平年並	-30	-8		
	更別	-10.7	-4.8	-18.3	0.5	53.7			-1.8	低い	-1.9	-2.5	2	かなり少ない	98	平年並				
	大樹	-10.6	-3.9	-18.8	0.0	57.6	11	56	-1.6	低い	-1.9	-1.5	0	かなり少ない	96	少ない	-47	-5		
	広尾	-6.0	-1.9	-10.4	0.5	64.4	5	50	-1.5	低い	-1.3	-0.6	2	かなり少ない	105	平年並	-28	-5		

(注)
 1 各欄の空欄(灰色ハッチ):観測していない、又は、階級区分の平年値がないことを表す。
 2 当年値欄の「×」:欠測を表す。
 3 当年値欄の「f」付き数値:準正常値であることを表す。
 4 当年値欄の「f」付き数値:資料不足値であることを表す。
 5 平年差(比)欄の「//」:当年値が欠測、又は平年値がないため、平年差(比)が求められないことを表す。

アメダス月集計値表

2022年1月（1日～31日）

一次細分 区域名	市町村等を まとめた 区域名	観測所名	当 年 値							平 年 差 ・ 平 年 比										
			気 温			降水量	日照時間	積雪差 合計 (降雪量)	1月31日 最深積雪	気 温 (平 年 差)			降水量(平年比)		日照時間(平年比)		積雪差 合計 (平年差)	1月31日 最深積雪 (平年差)		
			平均気温	最高気温 の平均	最低気温 の平均					平均 階級区分	最高気温 の平均	最低気温 の平均	階級区分	階級区分	階級区分					
根室地方	根室北部	羅臼	-3.9	-1.4	-6.3	246.5	102.8	227	96	+0.6	平年並	+0.4	+1.2	275	かなり多い	116	多い	+78	+46	
		糸櫛別				55.0								64	少ない					
		標津	-4.9	-1.4	-9.4	39.0	148.6			+0.5	平年並	0.0	+1.5	103	平年並	103	平年並			
		上標津	-5.8	-2.8	-9.8	51.0	134.3			+0.9	高い	0.0	+2.1	113	平年並	97	平年並			
		中標津	-6.1	-1.6	-12.9	47.5	127.4	83	41	+0.5	平年並	0.0	+0.3	108	平年並	89	少ない	-28	-3	
	根室中標津	-6.6	-1.7	-13.5	15.0			112	39	+0.7	高い	+0.3	+1.3	//				+46	+4	
	根室中部	別海	-6.6	-0.7	-13.8	52.0	154.2		66	45	+0.1	平年並	+0.5	-0.2	136	多い	105	平年並	-18	+10
	根室南部	根室	-3.0	-0.7	-5.6	31.5	153.5	47	26	+0.4	平年並	+0.2	+0.9	103	平年並	99	平年並	+4	+11	
		納沙布	-2.4	-0.3	-4.8	4.5	145.3			+0.6	高い	+0.4	+1.1	24	かなり少ない	97	平年並			
		厚床	-5.8	-1.3	-11.2	14.5	182.1	51	31	+0.2	平年並	-0.2	+0.6	39	少ない	111	多い	-34	+3	
川湯		-7.6	-3.1	-13.6	43.5	103.0	106	52	+1.3	高い	-0.2	+3.2	82	平年並	94	平年並	-22	-11		
弟子屈		-6.5	-3.2	-11.2	55.5	126.5			+0.7	平年並	-0.1	+1.4	110	平年並	94	少ない				
釧路地方	釧路北部	阿寒湖畔	-9.0	-4.3	-14.2	57.0	112.0	123	61	+1.0	高い	-0.1	+2.5	90	平年並	115	平年並	-9	-17	
		標茶	-7.1	-1.5	-14.2	22.5	167.9	51	29	+0.8	平年並	-0.1	+1.0	64	平年並	112	多い	-35	-6	
		鶴居	-6.5	-0.5	-13.7	57.0	164.9	73	34	+0.6	平年並	+0.3	+0.2	119	多い	111	多い	-7	0	
		中徹別	-7.4	-0.3	-16.0	59.0	174.2	84	44	+0.4	平年並	+0.5	-0.7	108	平年並	104	平年並	-2	+1	
		塘路				45.0								105	平年並					
	阿寒				60.0								112	多い						
	釧路南東部	茶内原野				43.5								80	平年並					
		榑町	-4.9	-0.7	-10.3	48.0	200.2			+0.4	平年並	+0.1	+0.9	183	かなり多い	108	多い			
		太田	-5.3	-1.3	-9.7	38.0	187.1	58	38	+0.5	平年並	+0.2	+1.0	96	平年並	101	平年並	-33	+5	
		知方学	-4.5	-1.5	-7.6	14.0	200.5			0.0	平年並	+0.1	+0.3	65	平年並	104	平年並			
鶴丘		-5.2	-1.1	-11.1	29.5		47	29	+0.3	平年並	0.0	-0.2	//				+13	+8		
釧路南西部	二俣				70.0								139	多い						
	白糠	-5.8	-0.2	-12.6	37.0	195.5	60	32	+0.4	平年並	+0.1	+0.4	97	平年並	105	平年並	-17	+5		
	釧路	-4.2	0.0	-8.8	41.5	192.8	24	19	+0.6	平年並	+0.2	+1.0	103	平年並	103	平年並	-8	+4		
	三股				45.0								143	多い						
	小利別				57.0								130	多い						
十勝地方	十勝北部	陸別	-10.7	-2.5	-19.9	46.5	143.8	70	38	+0.4	平年並	0.0	-0.3	138	多い	95	平年並	-27	-10	
		ぬかびら源泉郷	-10.6	-4.1	-16.4	54.5	119.0	79	42	-0.1	平年並	0.0	+0.5	112	多い	99	平年並	-24	-27	
		柏倉				27.0								91	平年並					
		上蝶湾				48.5								131	多い					
		上士幌	-8.4	-2.9	-14.8	24.5	133.1	58	26	-0.7	低い	0.0	-1.4	79	平年並	86	少ない	-29	-8	
	十勝中部	足寄	-8.9	-0.8	-16.3	39.0	158.8			+0.2	平年並	+0.6	0.0	149	多い	87	少ない			
		新得	-6.1	-2.3	-11.3	57.5	135.6	106	38	+0.1	平年並	-0.1	-0.2	124	多い	101	平年並	-15	-8	
		鹿追	-6.7	-2.1	-11.9	52.0	154.2			0.0	平年並	+0.4	0.0	152	多い	101	平年並			
		押帯				44.5								144	多い					
		本別	-8.9	-1.1	-16.2	38.5	174.5	44	25	0.0	平年並	+0.4	-0.1	132	多い	98	平年並	-23	-7	
		駒場	-7.9	-1.9	-15.6	31.0	170.8			+0.2	平年並	+0.4	0.0	114	多い	97	平年並			
		芽室	-8.3	-2.3	-15.4	80.5	160.7	90	39	0.0	平年並	-0.1	+0.5	185	多い	106	多い	-9	-12	
		帯広	-6.5	-1.0	-12.1	75.5	188.7	80	39	+0.4	平年並	+0.5	+0.9	186	多い	100	平年並	+28	-6	
		池田	-7.4	-1.2	-13.9	63.5	186.3			+0.8	高い	+0.8	+1.5	168	多い	103	平年並			
		留真				64.0								165	多い					
十勝南部	浦幌	-6.3	-0.5	-12.1	66.0	189.1	48	24	+0.6	平年並	+0.3	+1.1	150	多い	104	平年並	-28	-8		
	帯広泉	-8.5	-2.4	-16.5	44.5		84	39	+0.8	高い	+0.6	+0.4	//				+24	-14		
	糠内	-8.5	-1.2	-16.3	91.0	186.8			+1.4	高い	+0.6	+2.1	180	多い	109	多い				
	大津	-6.3	-0.5	-12.2	61.5	203.7			+1.1	高い	+0.6	+1.7	146	多い	106	多い				
	上札内	-8.2	-2.8	-15.3	65.5	148.0	154	54	+0.3	平年並	+0.1	+0.2	125	多い	102	平年並	+10	-8		
更別	-8.2	-3.0	-15.2	93.0	146.0			+0.5	平年並	-0.3	+0.2	163	多い	99	平年並					
大樹	-8.1	-2.3	-15.8	28.5	159.5	122	56	+0.7	平年並	-0.5	+1.0	85	平年並	98	平年並	-40	-5			
広尾	-4.2	-0.6	-8.8	92.0	178.3	96	50	0.0	平年並	-0.3	+0.4	128	多い	107	多い	+13	-5			

(注)
 1 各欄の空欄(灰色ハッチ): 観測していない、又は、階級区分の平年値がないことを表す。
 2 当年値欄の「×」: 欠測を表す。
 3 当年値欄の「f」付き数値: 準正常値であることを表す。
 4 当年値欄の「f」付き数値: 資料不足値であることを表す。
 5 平年差(比)欄の「//」: 当年値が欠測、又は平年値がないため、平年差(比)が求められないことを表す。