

釧路・根室・十勝地方
農業気象情報
令和4年2月

釧路地方气象台
令和4年3月2日

気象概況

2月は、冬型の気圧配置となり晴れる日が多かったが、低気圧や気圧の谷により雪の降る日もあった。

月間の平均気温は、「平年並」または平年より「高い」となった。

月間の降水量は、おおむね「平年並」または平年より「少ない」、一部の地点で平年より「多い」、新得・大樹で平年より「かなり少ない」となった。

月間の日照時間は、おおむね平年より「多い」または「平年並」、一部の地点で平年より「かなり多い」、羅臼で平年より「かなり少ない」、標津・中標津・納沙布で平年より「少ない」となった。

上旬

- 1日：冬型の気圧配置により、晴れで、ところどころで雪となった。
- 2日：冬型の気圧配置により、おおむね晴れとなった。
- 3日：冬型の気圧配置により、おおむね晴れで、ところどころで雪となった。
- 4日：冬型の気圧配置により、晴れまたは曇りで、ところどころで雪となった。
- 5日：冬型の気圧配置により、おおむね晴れとなった。
- 6日：冬型の気圧配置により、晴れまたは曇りで、ところどころで雪となった。
- 7日：冬型の気圧配置により、晴れまたは曇りで、ところどころで雪となった。
- 8日：冬型の気圧配置により、おおむね晴れとなった。
- 9日：冬型の気圧配置により、おおむね晴れで、ところどころで雪となった。
- 10日：高気圧に覆われ、晴れとなった。

中旬

- 11日：高気圧に覆われ、晴れとなった。
- 12日：低気圧の接近に伴い、曇りまたは晴れとなった。
- 13日：低気圧を含む気圧の谷の中で、曇りまたは雪となった。
- 14日：気圧の谷の中で、曇りまたは晴れで、ところどころで雪となった。
- 15日：高気圧の張り出しの中で、晴れまたは曇りとなった。
- 16日：低気圧を含む気圧の谷の中で、曇りまたは雪となった。
- 17日：低気圧を含む気圧の谷の中で、曇りで、ところどころで雪となった。
- 18日：低気圧の接近に伴い、晴れまたは曇りで、ところどころで雪となった。
- 19日：低気圧の接近に伴い、晴れまたは曇りとなった。
- 20日：低気圧の接近に伴い、雪となった。

下旬

- 21日：冬型の気圧配置により、雪または曇りとなった。
- 22日：冬型の気圧配置により、曇りまたは雪となった。
- 23日：冬型の気圧配置により、曇りまたは晴れで、ところどころで雪となった。
- 24日：冬型の気圧配置により、晴れまたは曇りで、ところどころで雪となった。
- 25日：冬型の気圧配置により、晴れで、ところどころで雪となった。
- 26日：高気圧の張り出しの中で、おおむね晴れとなった。
- 27日：低気圧の通過に伴い、晴れまたは曇りで、ところどころで雪や雨となった。
- 28日：冬型の気圧配置により、晴れまたは曇りで、ところどころで雪となった。

【令和4年2月の気象官署の統計値】

(広尾・根室は特別地域気象観測所)

気象官署	平均気温(°C)			降水量(mm)			日照時間(h)		
	月平均	平年値/差(°C)	階級区分	月合計	平年値/比(%)	階級区分	月合計	平年値/比(%)	階級区分
釧路	-4.1	-4.3 +0.2	平年並	16.0	24.8 65	平年並	202.0	183.1 110	多い
根室	-3.3	-3.8 +0.5	平年並	23.0	23.5 98	平年並	172.2	164.1 105	平年並
帯広	-4.7	-5.7 +1.0	高い	19.5	28.8 68	平年並	210.2	191.5 110	多い
広尾	-3.6	-3.9 +0.3	平年並	32.0	59.9 53	少ない	190.1	162.3 117	かなり多い

注1) 平年差(比)は、気象官署、地域気象観測所(アメダス)ともに(1991~2020年まで)30年間の平均値との差(比)を表しています。

注2) 観測値は後日一部修正されることがあります。

注3) 階級区分は、平年値統計期間内の観測値を小さい順にならべ、小さい方から10.0%より下が「かなり低い」、次いで小さい23.3%の範囲が「低い」、大きい方から10.0%より上が「かなり高い」、次いで大きい23.3%の範囲が「高い」、中央の33.3%が「平年並」となります。(「かなり少ない」「少ない」「平年並」「多い」「かなり多い」の場合も同様。)

詳しくは、気象庁ホームページ気象観測統計の解説をご覧ください。

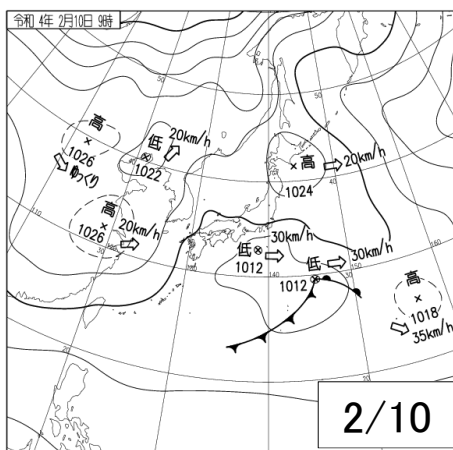
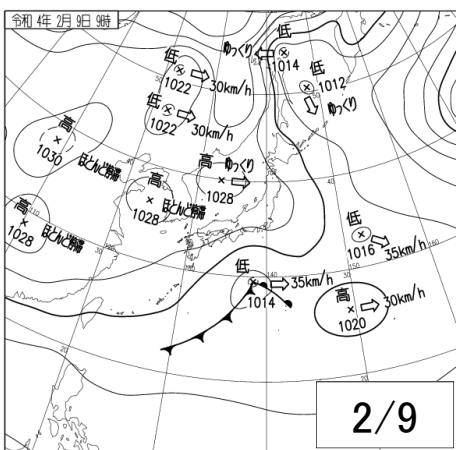
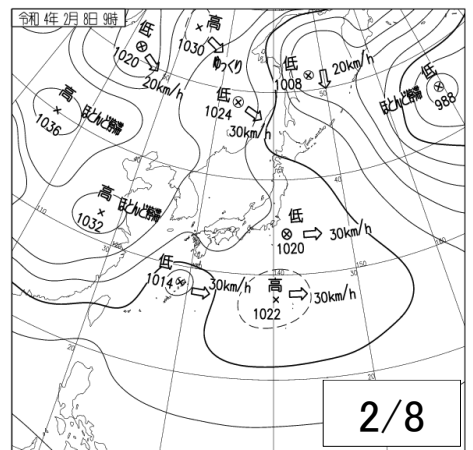
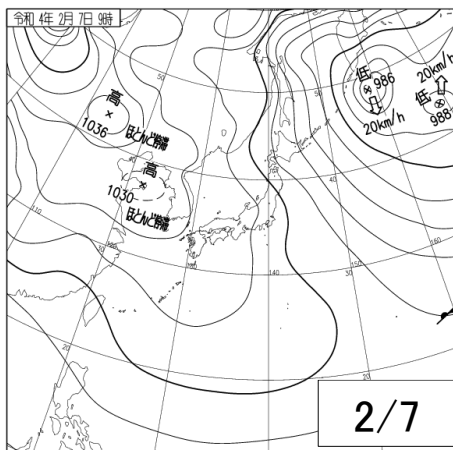
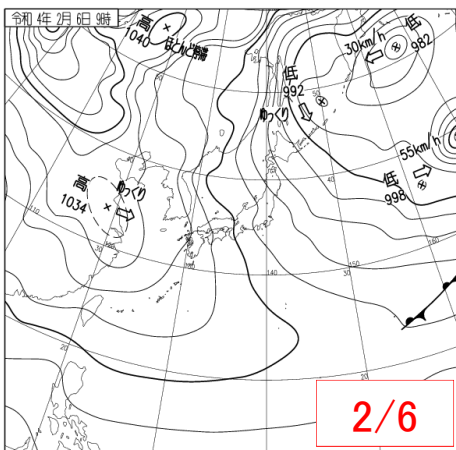
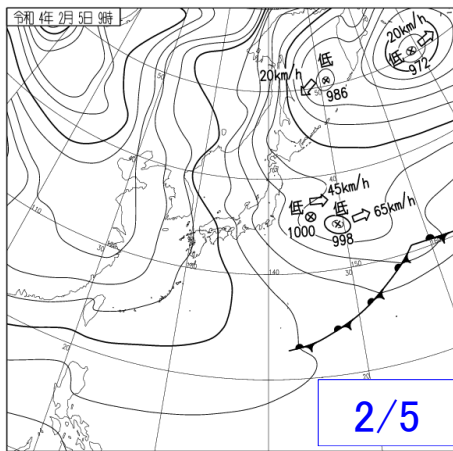
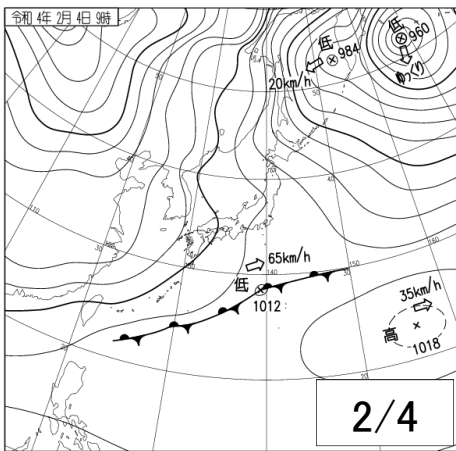
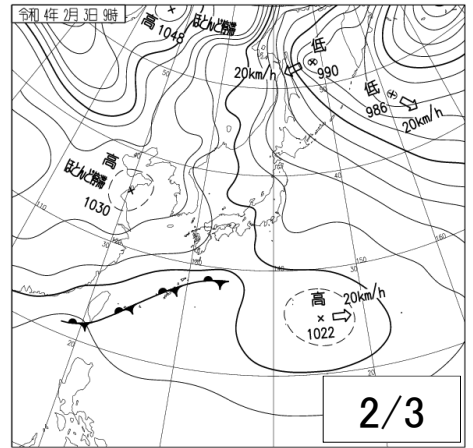
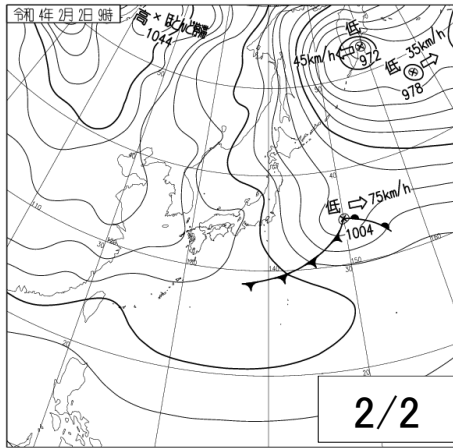
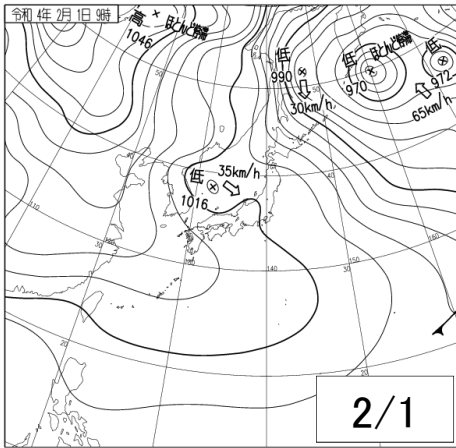
<https://www.data.jma.go.jp/obd/stats/data/kaisetu/index.html>

※ 過去の天気図につきましては、気象庁ホームページでも確認出来ますので参照願います。

<https://www.data.jma.go.jp/fcd/yoho/wxchart/quickmonthly.html>

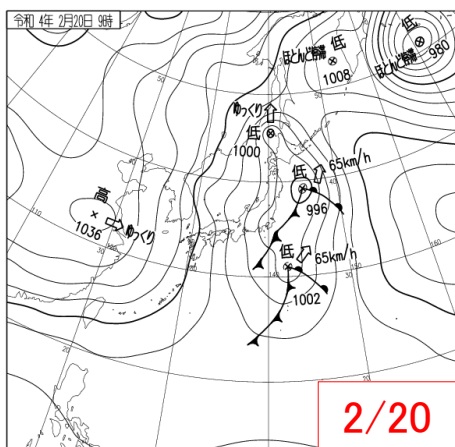
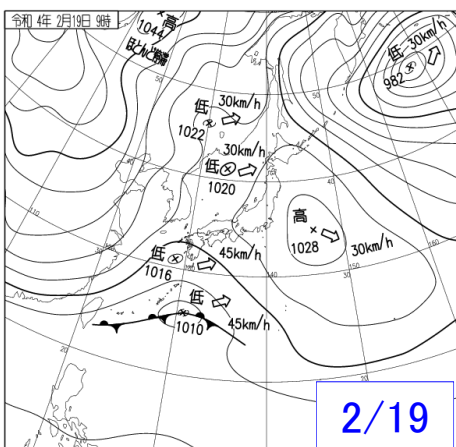
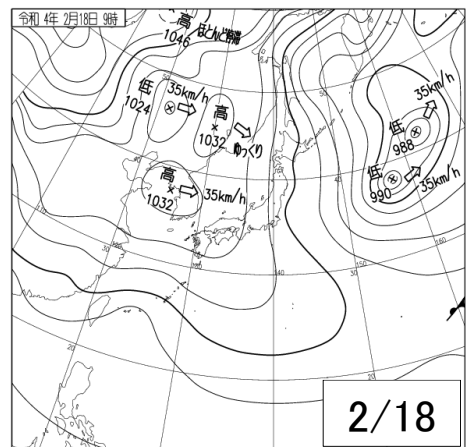
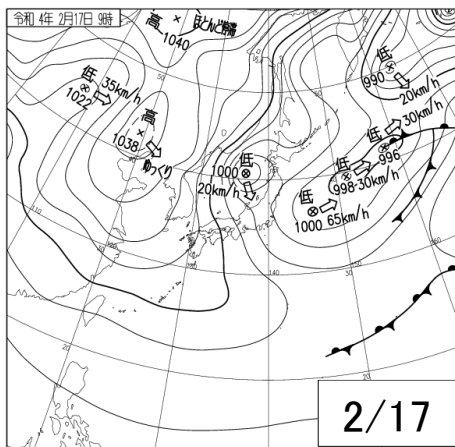
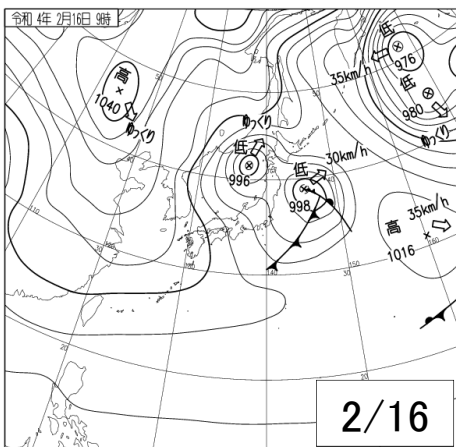
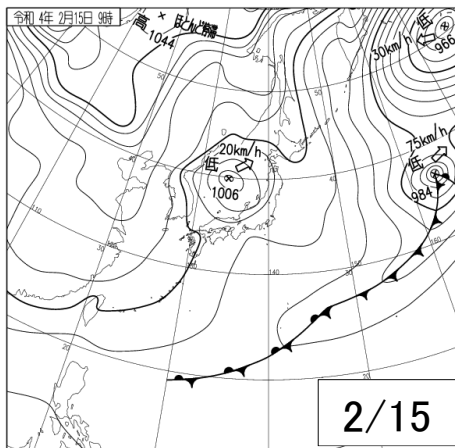
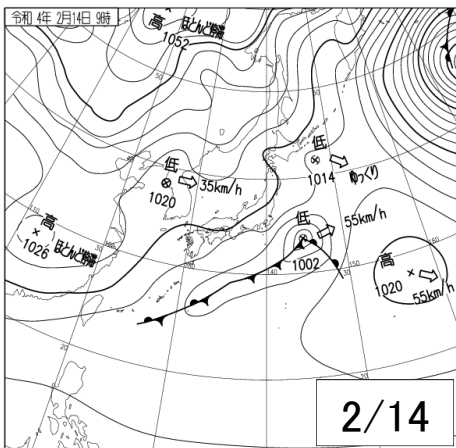
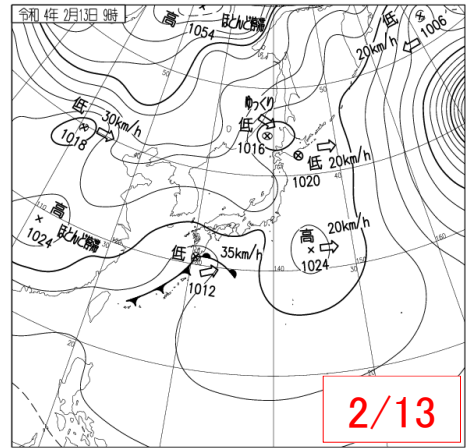
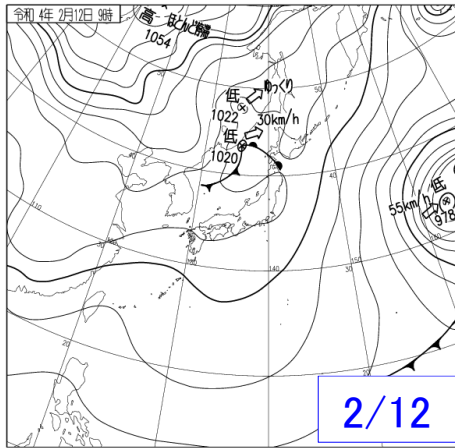
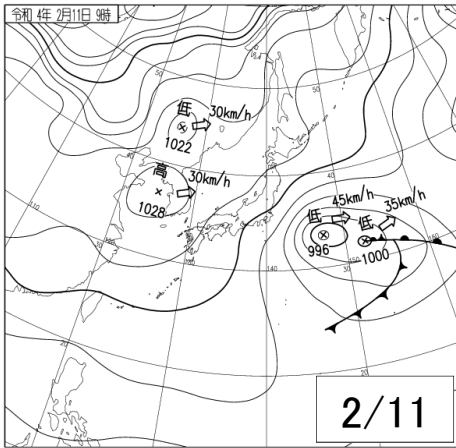
令和4年(2022年)

2月1日から10日の天気図 (午前9時)



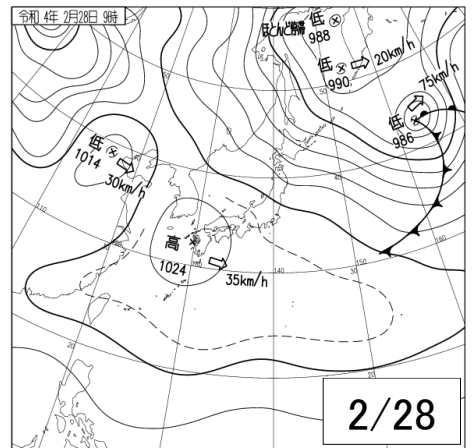
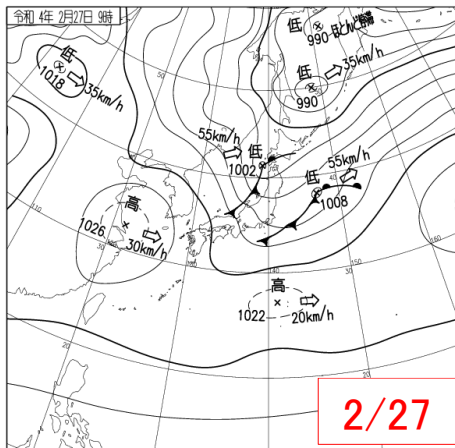
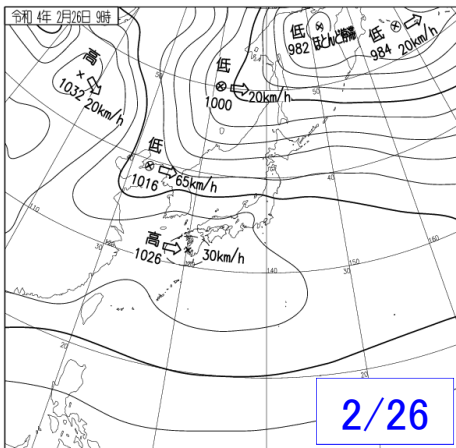
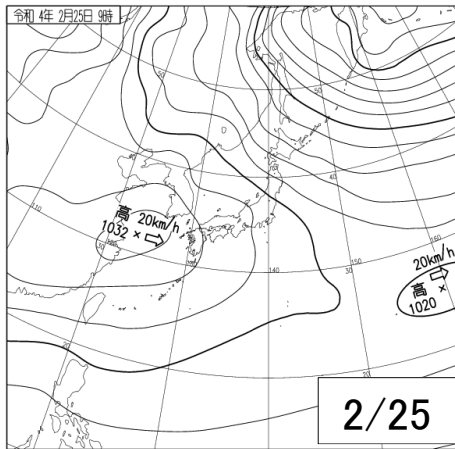
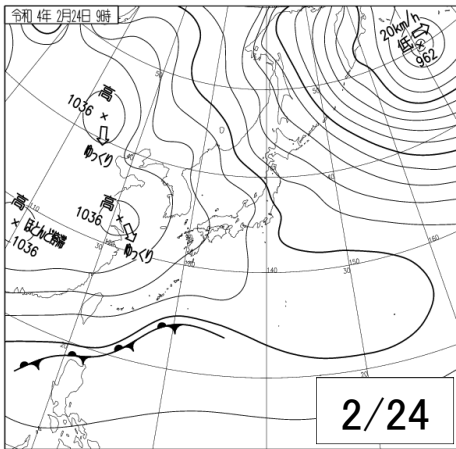
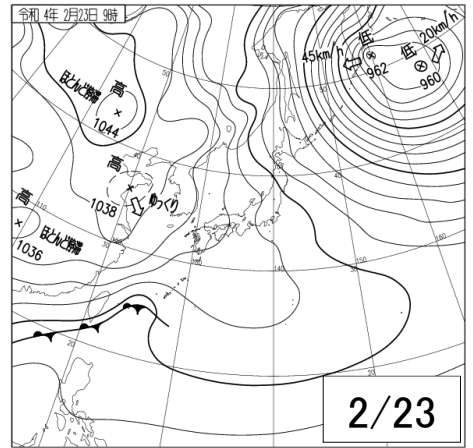
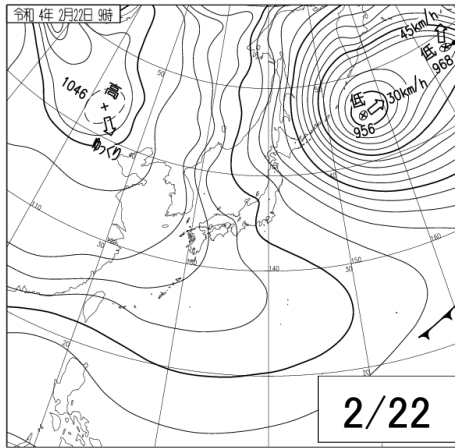
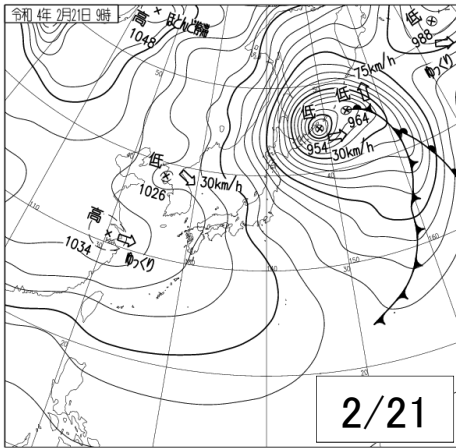
令和4年(2022年)

2月11日から20日の天気図 (午前9時)



令和4年(2022年)

2月21日から28日の天気図 (午前9時)

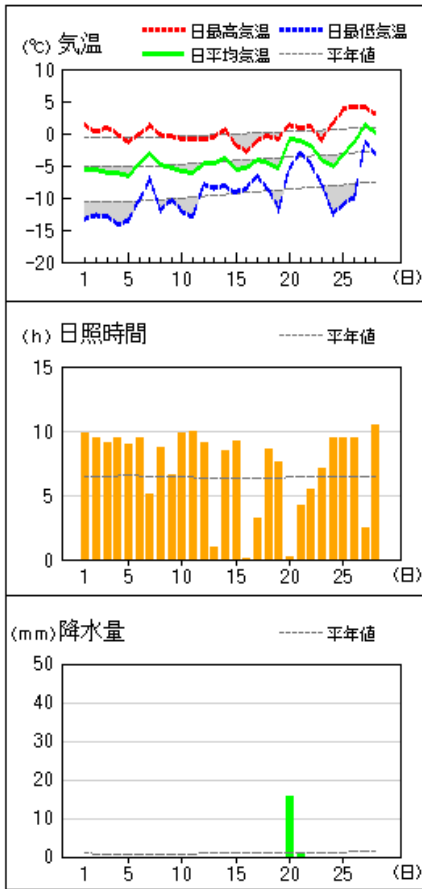


令和4年（2022年）2月 気象経過図（気象官署）

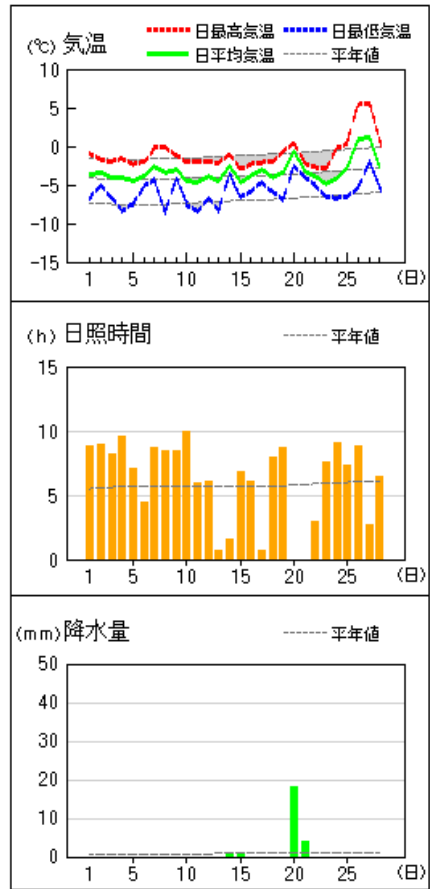
（根室・広尾は特別地域気象観測所）

地上気象 気象経過図：2022年02月01日-2022年02月28日

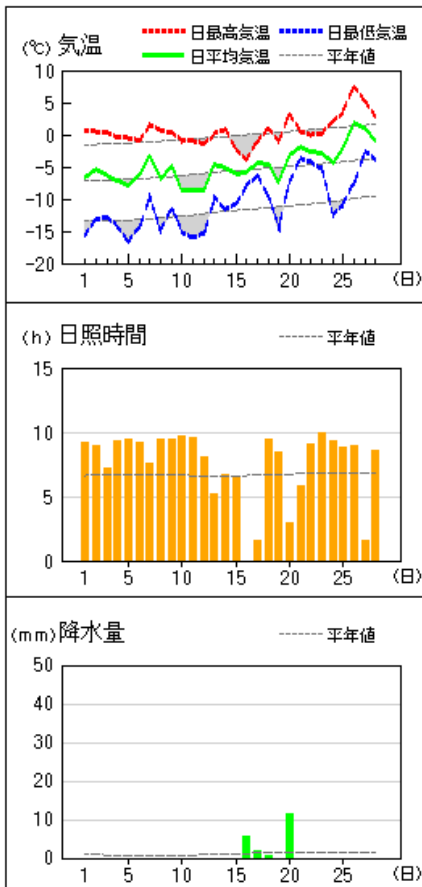
釧路



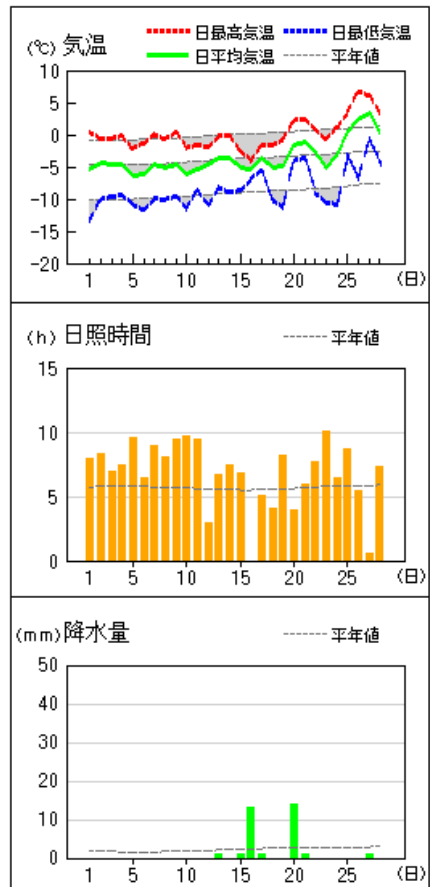
根室



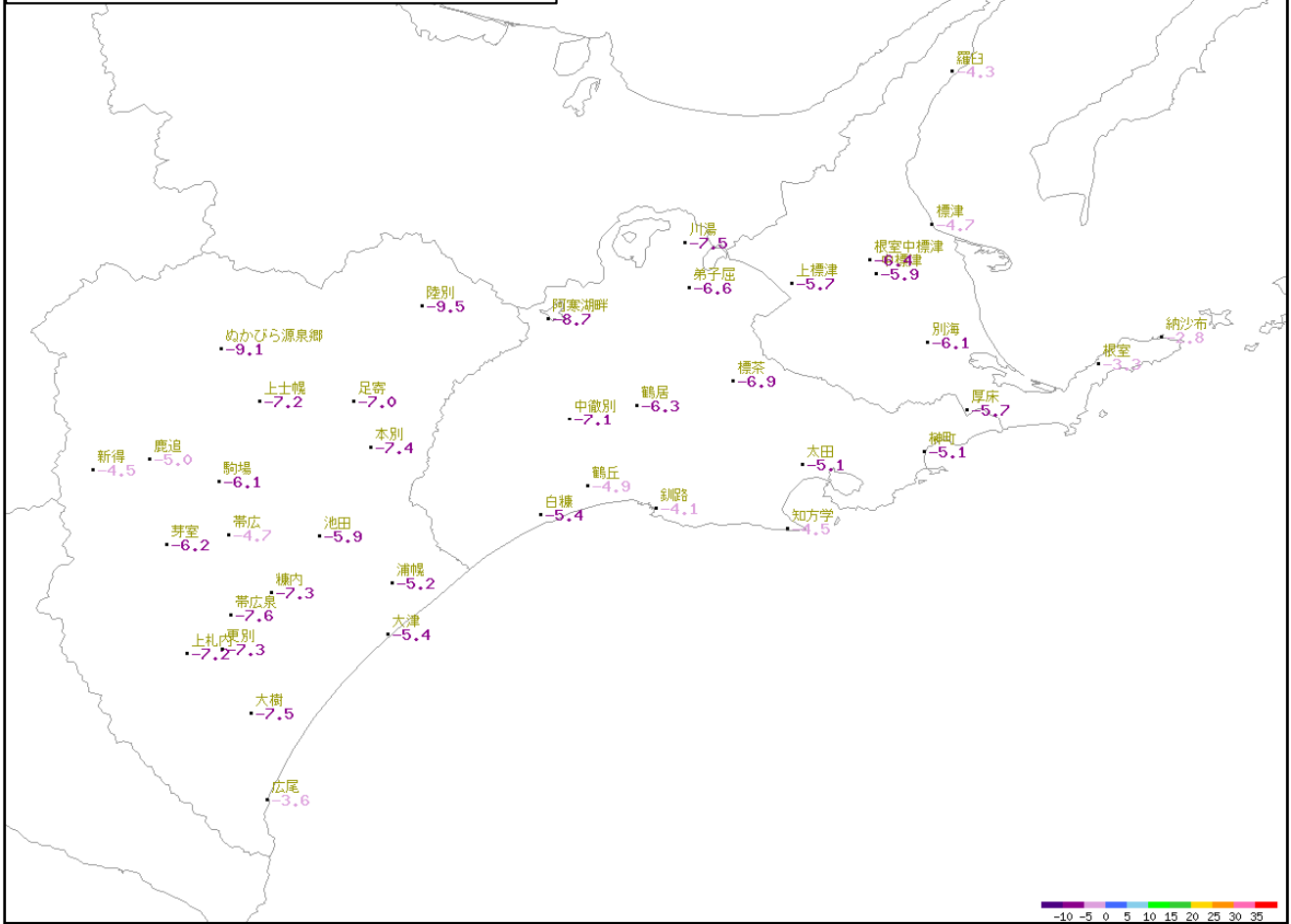
帯広



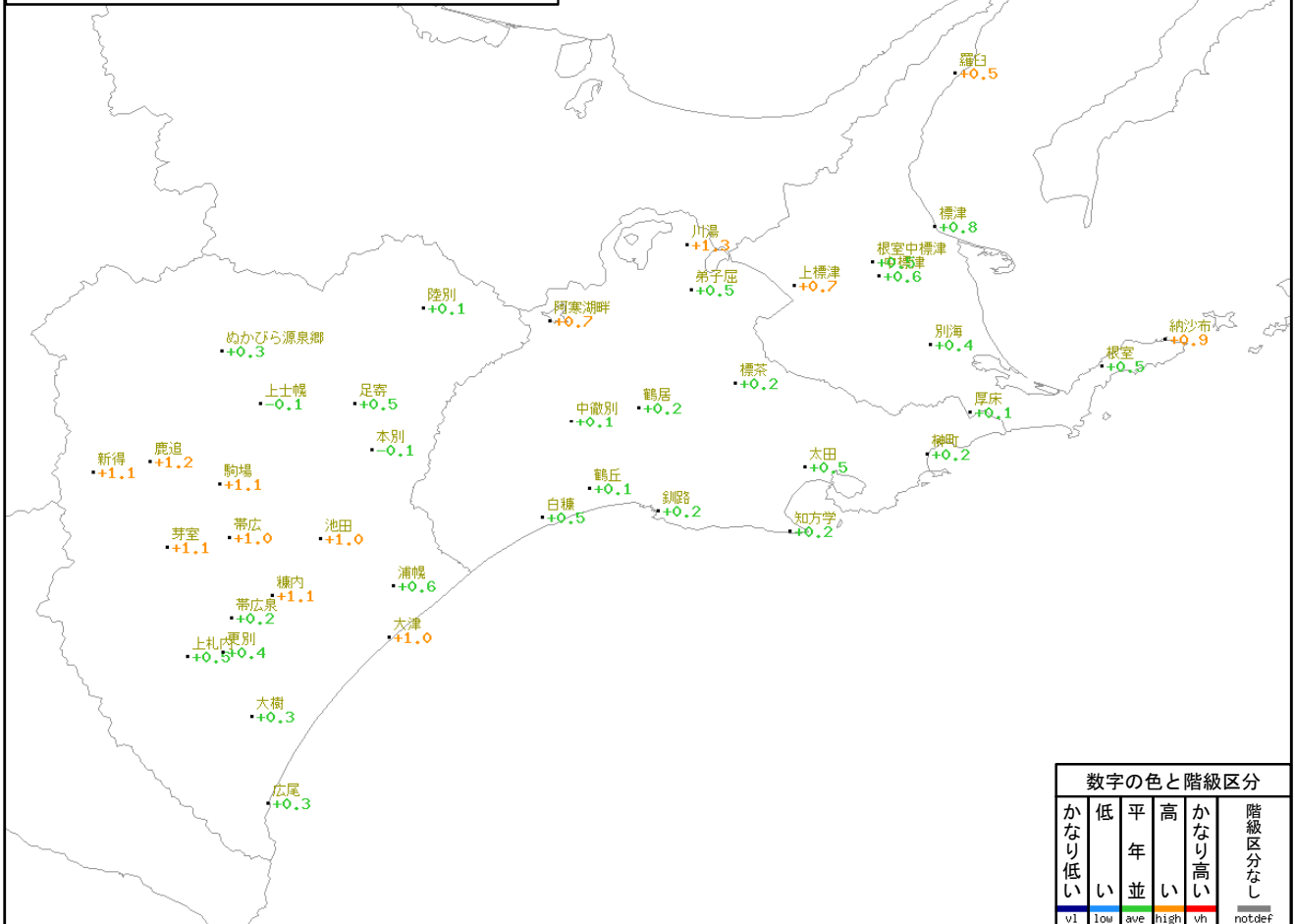
広尾



アメダス月別値 2022年2月
平均気温(°C)

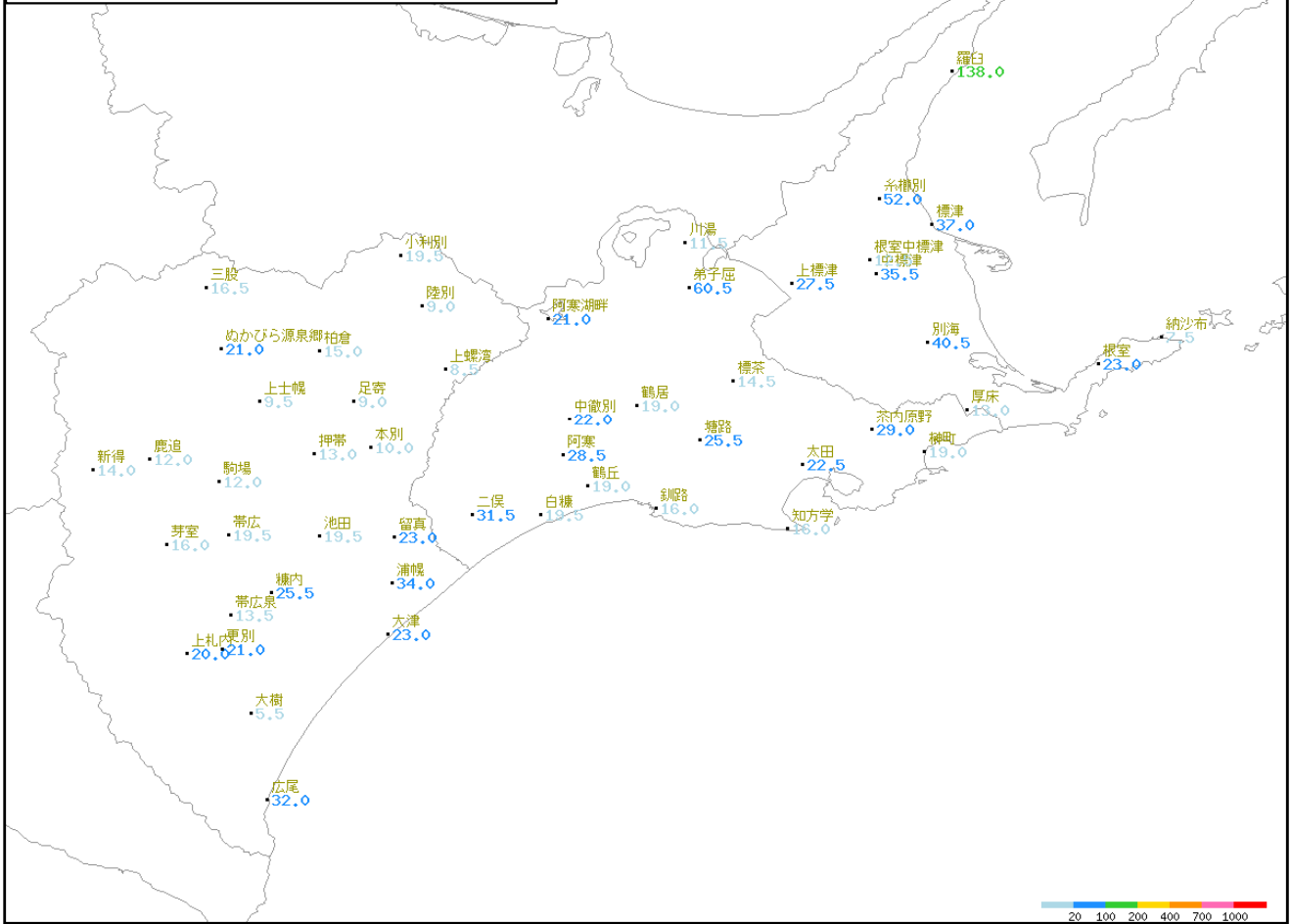


アメダス月別値 2022年2月
平均気温平年差(°C)

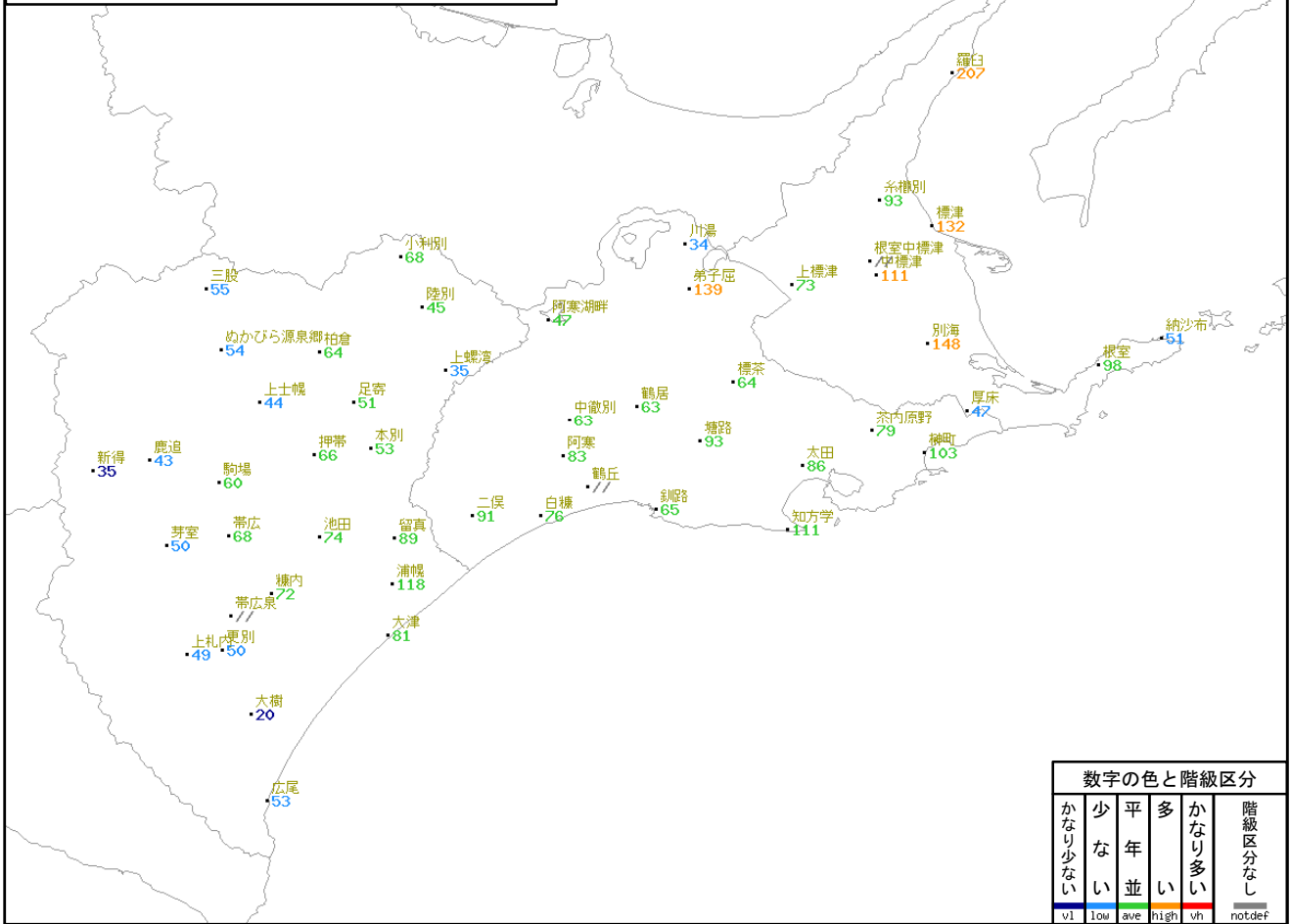


数字の色と階級区分				
かなり低い	低い	平均並	高い	かなり高い
vl	low	ave	high	vh
階級区分なし				
notdef				

アメダス月別値 2022年2月
降水量(mm)

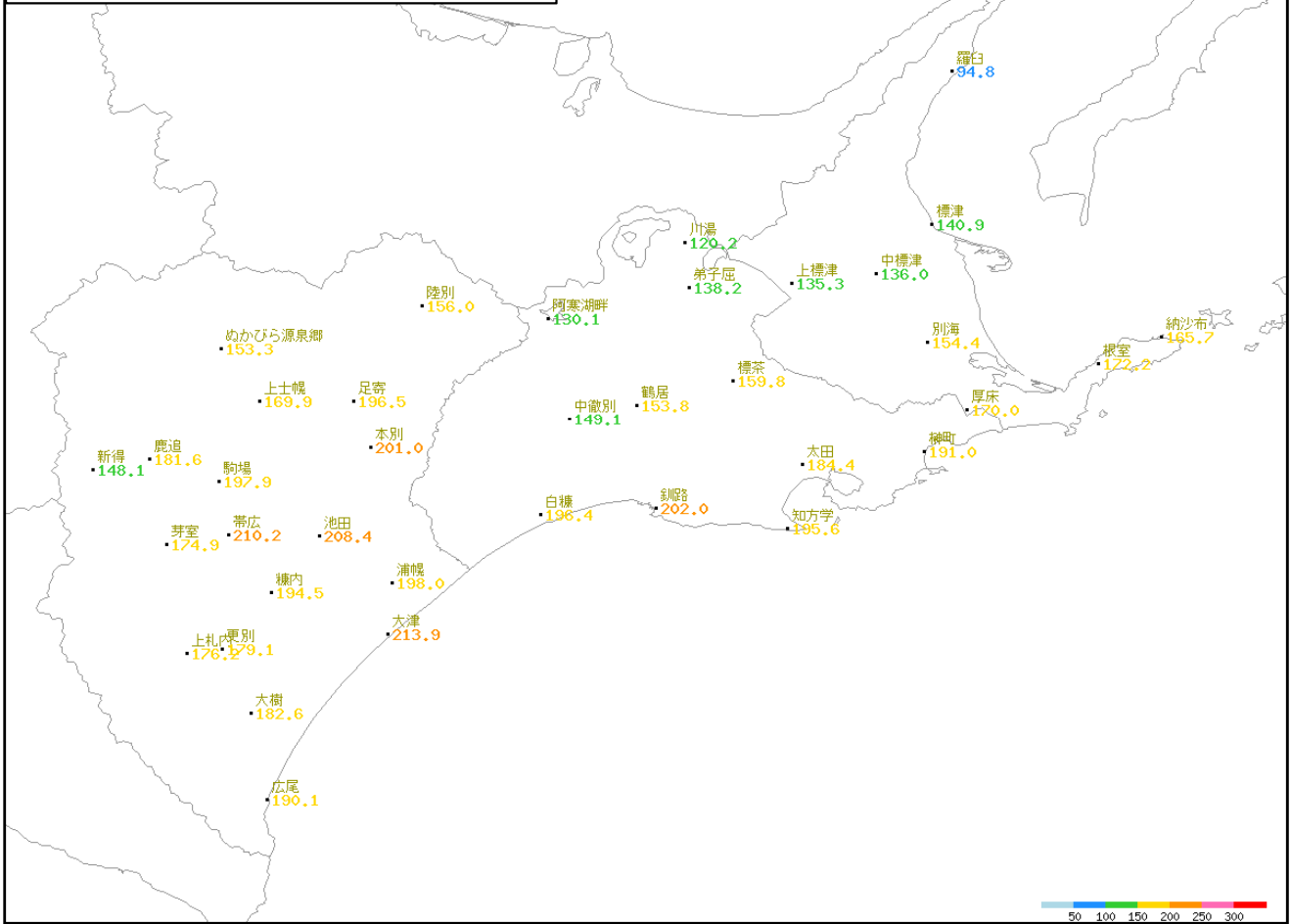


アメダス月別値 2022年2月
降水量平年比(%)

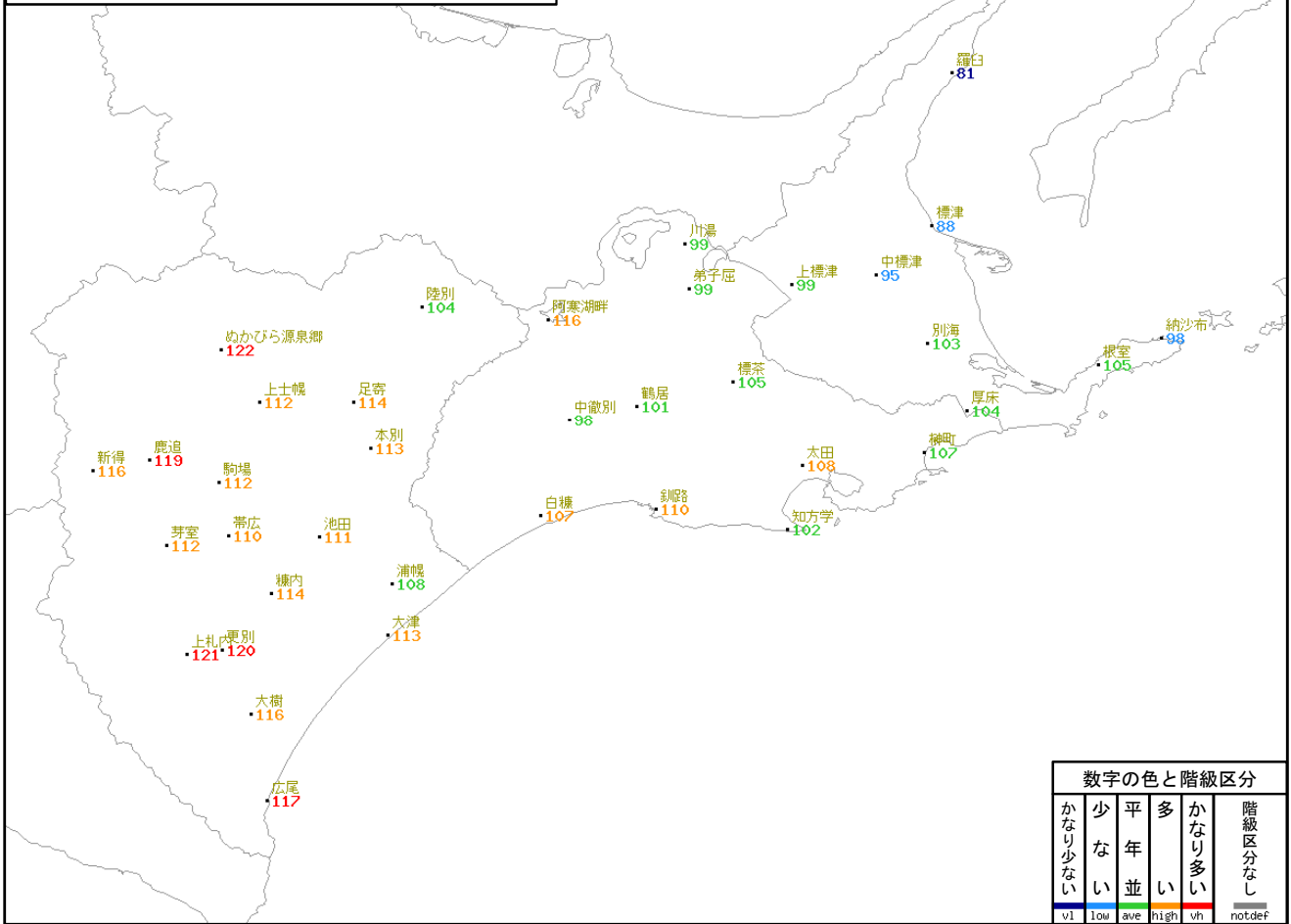


数字の色と階級区分				
かなり少ない	少ない	平年並	多い	かなり多い
vl	low	ave	high	vh
				階級区分なし
				notdef

アメダス月別値 2022年2月
日照時間(h)



アメダス月別値 2022年2月
日照時間平年比(%)



数字の色と階級区分				
かなり少ない	少ない	平年並	多い	かなり多い
vl	low	ave	high	vh
階級区分なし				
notdef				

アメダス旬集計値表

2022年2月上旬（1日～10日）

一次細分区域名	市町村等をまとめた区域名	観測所名	当 年 値							平 年 差 ・ 平 年 比										
			気 温			降水量	日照時間	積雪差合計(降雪量)	2月10日最深積雪	気 温 (平 年 差)			降水量(平年比)		日照時間(平年比)		積雪差合計(平年差)	2月10日最深積雪(平年差)		
			平均気温	最高気温の平均	最低気温の平均					平均気温	最高気温の平均	最低気温の平均	階級区分	階級区分	階級区分					
						階級区分														
根室地方	根室北部	羅臼	-4.7	-2.8	-6.9	19.0	30.1	40	90	+1.0	高い	0.0	+2.0	68	平年並	77	少ない	-8	+36	
		糸檜別				1.5								9	かなり少ない					
		標津	-4.9	-1.9	-8.8	0.0	63.1			+1.3	高い	+0.3	+3.1	0	かなり少ない	114	多い			
		上標津	-6.0	-2.5	-9.9	0.0	59.8			+1.5	高い	+0.9	+2.9	0	かなり少ない	124	多い			
		中標津	-6.1	-1.6	-12.9	0.0	60.6	1	38	+1.3	高い	+0.7	+1.7	0	かなり少ない	120	多い	-32	-10	
	根室中標津	-6.7	-1.7	-14.3	0.0		5	32	+1.0	高い	+0.9	+1.2	//				-21	-8		
	根室中部	別海	-6.9	-0.7	-14.4	0.0	69.4		2	44	+0.5	平年並	+1.1	+0.4	0	かなり少ない	129	かなり多い	-20	+6
	根室南部	根室	-3.7	-1.4	-6.4	0.0	82.7		0	24	+0.7	平年並	+0.4	+1.3	0	かなり少ない	144	かなり多い	-12	+7
		納沙布	-3.2	-1.3	-5.6	0.0	77.5				+0.8	平年並	+0.3	+1.3	0	かなり少ない	136	かなり多い		
厚床		-6.7	-1.6	-12.1	0.0	78.0	11	31	0.0	平年並	+0.2	+0.9	0	かなり少ない	132	かなり多い	-14	0		
釧路地方	釧路北部	川湯	-8.4	-2.9	-14.9	0.0	59.1	11	53	+1.3	高い	+0.4	+3.3	0	かなり少ない	143	かなり多い	-23	-12	
		弟子屈	-7.2	-2.9	-12.5	0.0	66.6			+0.8	平年並	+0.7	+0.9	0	かなり少ない	135	多い			
	釧路中部	阿寒湖畔	-10.7	-3.5	-17.9	0.0	62.9	4	56	-0.1	平年並	+0.8	0.0	0	かなり少ない	168	かなり多い	-27	-23	
		標茶	-8.9	-0.9	-17.6	0.0	72.1	3	29	-0.6	平年並	+1.0	-1.7	0	かなり少ない	131	かなり多い	-19	-8	
		鶴居	-8.1	0.2	-16.1	0.0	66.6	3	33	-0.5	平年並	+1.4	-1.2	0	かなり少ない	124	多い	-20	-4	
		中徹別	-9.3	0.4	-17.9	0.0	62.8	12	43	-1.0	平年並	+1.6	-1.5	0	かなり少ない	113	多い	-12	-3	
		塘路				0.0								0	かなり少ない					
		阿寒				0.0								0	かなり少ない					
	釧路南東部	茶内原野				0.0								0	かなり少ない					
		榑町	-5.9	-0.8	-11.7	0.0	83.9			+0.3	平年並	+0.7	+0.8	0	かなり少ない	128	かなり多い			
		太田	-6.2	-1.2	-11.2	0.0	80.9	5	37	+0.3	平年並	+0.9	+0.4	0	かなり少ない	130	かなり多い	-19	+2	
		知方学	-5.0	-1.9	-8.2	0.0	78.3			+0.4	平年並	+0.5	+0.7	0	かなり少ない	114	多い			
	釧路南西部	鶴丘	-6.2	-0.8	-13.2	0.0		4	28	-0.3	平年並	+0.8	-1.9	//				-4	+5	
		二俣				0.0								0	かなり少ない					
		白糠	-7.7	0.1	-15.3	0.0	86.4	2	31	-0.9	平年並	+1.1	-1.3	0	かなり少ない	132	かなり多い	-21	+1	
		釧路	-5.4	0.1	-11.8	0.0	86.4	0	18	-0.2	平年並	+0.9	-1.2	0	かなり少ない	132	かなり多い	-9	+3	
十勝地方	十勝北部	三股			0.0								0	かなり少ない						
		小利別				0.5								8	かなり少ない					
		陸別	-13.1	-1.0	-22.8	0.0	68.0	5	38	-1.8	低い	+1.6	-2.2	0	かなり少ない	126	かなり多い	-18	-12	
		ぬかびら源泉郷	-11.3	-3.2	-18.1	0.0	60.3	4	40	-0.6	平年並	+0.9	-0.3	0	かなり少ない	138	かなり多い	-23	-31	
		柏倉				0.0								0	かなり少ない					
		上蝶湾				0.5								11	少ない					
	十勝中部	上士幌	-9.6	-2.2	-17.7	0.0	73.5	2	25	-1.4	低い	+1.0	-3.2	0	かなり少ない	135	かなり多い	-23	-11	
		足寄	-10.4	0.2	-19.1	0.0	85.4			-1.4	低い	+1.5	-2.1	0	かなり少ない	139	かなり多い			
		新得	-5.0	-1.5	-9.1	0.0	71.6	6	36	+1.6	高い	+1.0	+2.8	0	かなり少ない	167	かなり多い	-30	-12	
		鹿追	-5.9	-1.6	-11.1	0.0	80.9			+1.4	高い	+1.2	+1.7	0	かなり少ない	150	かなり多い			
		押帯				0.0								0	かなり少ない					
		本別	-10.8	-0.2	-20.0	0.0	87.4	2	25	-2.0	低い	+1.3	-3.4	0	かなり少ない	138	かなり多い	-16	-9	
駒場		-7.4	-1.1	-16.7	0.0	86.8			+1.1	高い	+1.4	-0.1	0	かなり少ない	139	かなり多い				
芽室		-7.6	-1.3	-16.5	0.0	78.6	3	38	+1.1	高い	+1.1	+0.4	0	かなり少ない	145	かなり多い	-24	-15		
帯広		-6.3	0.1	-13.8	0.0	89.4	0	37	+0.8	平年並	+1.6	-0.4	0	かなり少ない	132	かなり多い	-11	-9		
池田		-7.7	-0.1	-17.0	0.0	89.2			+0.6	平年並	+1.9	-1.1	0	かなり少ない	134	かなり多い				
十勝南部	留真				0.0								0	かなり少ない						
	浦幌	-6.9	0.1	-14.0	0.0	88.3	2	24	+0.1	平年並	+1.1	-0.3	0	かなり少ない	137	かなり多い	-20	-10		
	帯広泉	-10.2	-1.1	-19.8	0.0		0	38	-1.1	低い	+2.0	-2.8	//				-17	-19		
	糠内	-9.7	-0.2	-19.2	0.0	83.9			+0.3	平年並	+1.7	-0.3	0	かなり少ない	142	かなり多い				
	大津	-7.3	0.3	-15.1	0.0	91.7			+0.5	平年並	+1.7	-0.5	0	かなり少ない	136	かなり多い				
	上札内	-9.2	-2.2	-17.2	0.0	75.6	2	53	-0.3	平年並	+1.1	-0.8	0	かなり少ない	151	かなり多い	-39	-12		
	更別	-9.6	-2.0	-17.3	0.0	80.1			-0.6	平年並	+1.0	-0.9	0	かなり少ない	156	かなり多い				
	大樹	-10.0	-1.1	-18.2	0.0	82.8	3	54	-0.8	平年並	+1.1	0.0	0	かなり少ない	152	かなり多い	-46	-11		
広尾	-5.1	-0.7	-10.6	0.0	83.0	0	47	-0.2	平年並	+0.2	-0.4	0	かなり少ない	144	かなり多い	-24	-13			

- (注)
- 各欄の空欄(灰色ハッチ): 観測していない、又は、階級区分の平年値がないことを表す。
 - 当年値欄の「×」: 欠測を表す。
 - 当年値欄の「f」付き数値: 準正常値であることを表す。
 - 当年値欄の「f」付き数値: 資料不足値であることを表す。
 - 平年差(比)欄の「//」: 当年値が欠測、又は平年値がないため、平年差(比)が求められないことを表す。

アメダス旬集計値表

2022年2月中旬（11日～20日）

一次細分 区域名	市町村等を まとめた 区域名	観測所名	当 年 値							平 年 差 ・ 平 年 比										
			気 温		降水量	日照時間	積雪差 合計 (降雪量)	2月20日 最深積雪	気 温 (平 年 差)			降水量(平年比)	日照時間(平年比)	積雪差 合計 (平年差)	2月20日 最深積雪 (平年差)					
			平均気温	最高気温 の平均					最低気温 の平均	平均 階級区分	最高気温 の平均					最低気温 の平均				
										階級区分			階級区分							
根室地方	根室北部	羅臼	-4.8	-1.8	-8.3	39.0	41.5	53	132	-0.3	平年並	-0.2	-0.4	169	多い	110	平年並	+7	+73	
		糸櫛別				31.5								146	多い					
		標津	-5.4	-2.1	-10.6	20.0	47.1			+0.1	平年並	-0.6	+0.3	182	多い	88	少ない			
		上標津	-6.3	-2.8	-11.1	20.5	45.4			-0.1	平年並	-0.6	+0.5	144	多い	100	平年並			
		中標津	-6.9	-1.9	-14.1	26.0	41.8	36	73	-0.4	平年並	-0.5	-0.5	203	多い	86	少ない	-2	+19	
	根室中標津	-7.3	-2.1	-15.4	9.5		32)	59]	-0.5	平年並	-0.5	-1.0	//				+6	×		
	根室中部	別海	-6.6	-1.1	-14.2	24.0	45.6	39	71	-0.1	平年並	-0.2	-0.7	218	多い	89	少ない	+10	+28	
	根室南部	根室	-3.5	-1.7	-6.0	19.0	44.6	20	40	+0.4	平年並	-0.5	+1.0	209	多い	78	少ない	+5	+21	
		納沙布	-3.0	-1.3	-5.1	6.0	45.1			+0.8	平年並	0.0	+1.6	102	平年並	76	かなり少ない			
		厚床	-6.2	-1.9	-12.5	10.5	50.4	38	48	-0.5	平年並	-0.8	-0.9	92	平年並	91	少ない	+9	+13	
川湯		-7.7	-2.9	-14.6	8.5	32.0	24	67	+1.2	平年並	-0.5	+2.5	64	平年並	80	少ない	-15	-3		
釧路地方	釧路北部	弟子屈	-6.8	-3.3	-12.0	12.5	41.8			+0.4	平年並	-0.6	+0.7	71	平年並	90	少ない			
		阿寒湖畔	-8.8	-4.1	-14.7	18.0	34.1	45	89	+0.5	平年並	-0.9	+1.8	95	多い	92	少ない	+7	+3	
	釧路中部	標茶	-6.6	-1.6	-13.2	14.5	49.1	31	51	+0.5	平年並	-0.7	+1.3	165	多い	97	平年並	+4	+11	
		鶴居	-6.0	-0.9	-11.5	19.0	47.2	39	60	+0.4	平年並	-0.6	+2.1	151	多い	92	少ない	+9	+19	
		中徹別	-6.6	-0.8	-13.1	22.0	46.9	41	66	+0.4	平年並	-0.5	+1.9	147	多い	95	平年並	+12	+16	
		塘路				25.5								213	多い					
		阿寒				28.5								188	多い					
	釧路南東部	茶内原野				26.0								166	多い					
		榑町	-5.3	-1.6	-10.9	17.0	55.7			0.0	平年並	-0.8	+0.5	243	多い	92	少ない			
		太田	-5.7	-1.8	-10.5	21.0	50.5	43	64	-0.1	平年並	-0.5	+0.1	198	多い	88	少ない	+12	+25	
		知方学	-5.2	-2.6	-8.1	15.5	60.9			-0.6	平年並	-0.9	0.0	263	かなり多い	93	少ない			
		釧路南西部	鶴丘	-5.3	-1.9	-10.1	19.0		27	49	-0.4	平年並	-1.2	+0.1	//				+10	+23
			二俣				31.5								206	多い				
			白糠	-5.5	-1.2	-10.6	19.5	53.1	30	49	+0.2	平年並	-1.1	+2.1	174	多い	85	少ない	+2	+16
		釧路	-4.5	-0.7	-8.8	15.5	57.4	13	27	-0.3	平年並	-0.7	+0.4	152	多い	91	少ない	+2	+11	
十勝地方	十勝北部	三股				14.0								121	多い					
		小利別				17.0								159	多い					
		陸別	-8.6	-2.1	-15.9	7.5	46.6	22	53	+0.8	平年並	-0.7	+2.6	94	平年並	94	少ない	-7	-1	
		ぬかびら源泉郷	-10.0	-3.6	-15.5	19.0	51.4	31	62	-1.0	低い	-0.4	+0.3	132	多い	133	多い	0	-15	
		柏倉				15.0								167	多い					
		上蝶湾				8.0								84	平年並					
		上士幌	-7.5	-2.9	-12.0	9.5	52.5	19	41	-0.6	平年並	-1.0	+0.9	128	多い	106	平年並	-10	+2	
		足寄	-6.6	-0.6	-12.5	9.0	52.1			+0.7	平年並	-0.5	+2.4	120	多い	89	少ない			
		新得	-6.3	-1.9	-11.1	10.0	50.0	33	51	-1.0	低い	-0.6	-0.8	66	平年並	118	多い	-7	0	
	鹿追	-6.4	-1.7	-10.7	11.5	57.1			-0.4	平年並	-0.1	+0.9	108	多い	111	多い				
	十勝中部	押帯				13.0								160	多い					
		本別	-7.3	-1.0	-13.7	10.0	54.4	20	40	-0.2	平年並	-0.8	+0.9	133	多い	90	少ない	-1	+4	
		駒場	-7.6	-1.9	-14.0	12.0	59.0			-0.7	平年並	-0.8	+0.9	162	多い	98	平年並			
		芽室	-7.8	-2.0	-14.6	16.0	51.6	40	63	-0.8	低い	-1.1	+0.4	132	多い	97	平年並	+9	+6	
		帯広	-5.8	-0.6	-10.9	19.5	58.7	27	60	-0.3	平年並	-0.6	+0.8	174	多い	88	少ない	+12	+11	
		池田	-6.7	-0.9	-12.3	19.5	55.7			+0.1	平年並	-0.4	+1.9	173	多い	86	少ない			
		留真				23.0								205	多い					
		浦幌	-5.9	-0.4	-10.6	34.0	44.7	39	55	-0.2	平年並	-0.6	+1.5	272	多い	71	かなり少ない	+13	+19	
		帯広泉	-8.1	-2.4	-14.7	13.5		33	62	-0.7	平年並	-0.8	+0.2	//				+10	0	
		糠内	-7.7	-1.1	-14.6	25.5	51.0			+0.5	平年並	-0.5	+2.4	182	多い	87	少ない			
	大津	-6.1	-0.7	-11.1	23.0	56.2			+0.2	平年並	-0.5	+1.9	200	多い	87	少ない				
十勝南部	上札内	-7.7	-3.4	-13.8	20.0	57.3	54	77	-0.2	平年並	-1.4	+1.2	144	多い	116	多い	+11	+9		
	更別	-7.7	-2.9	-13.9	21.0	48.1			-0.2	平年並	-1.3	+0.7	133	多い	95	平年並				
	大樹	-7.3	-2.3	-13.8	5.0	49.8	49	78	+0.4	平年並	-1.5	+2.9	57	平年並	92	平年並	-3	+8		
	広尾	-4.3	-1.2	-8.3	30.0	54.8	67	88	-0.7	平年並	-1.3	+0.5	138	多い	98	平年並	+40	+23		

- (注)
 1 各欄の空欄(灰色ハッチ):観測していない、又は、階級区分の平年値がないことを表す。
 2 当年値欄の「×」:欠測を表す。
 3 当年値欄の「f」付き数値:準正常値であることを表す。
 4 当年値欄の「f」付き数値:資料不足値であることを表す。
 5 平年差(比)欄の「//」:当年値が欠測、又は平年値がないため、平年差(比)が求められないことを表す。

アメダス旬集計値表

2022年2月下旬（21日～28日）

一次細分 区域名	市町村等を まとめた 区域名	観測所名	当 年 値							平 年 差 ・ 平 年 比									
			気 温			降水量	日照時間	積雪差 合計 (降雪量)	2月28日 最深積雪	気 温 (平 年 差)			降水量(平年比)		日照時間(平年比)		積雪差 合計 (平年差)	2月28日 最深積雪 (平年差)	
			平均気温	最高気温 の平均	最低気温 の平均					平均 階級区分	最高気温 の平均	最低気温 の平均	階級区分	階級区分					
根室地方	根室北部	羅臼	-3.0	-0.4	-5.5	80.0	23.2	79	107	+1.0	平年並	+0.3	+2.3	584	かなり多い	57	かなり少ない	+53	+47
		糸櫛別				19.0								111	多い				
		標津	-3.7	0.1	-7.7	17.0	30.7			+0.7	平年並	+0.3	+2.2	172	多い	61	少ない		
		上標津	-4.5	-0.4	-8.9	7.0	30.1			+0.9	平年並	+0.6	+2.5	61	平年並	69	少ない		
		中標津	-4.3	0.5	-11.1	9.5	33.6	22	58	+1.0	平年並	+0.7	+1.4	82	平年並	77	少ない	-5	+2
	根室中部	根室中標津	-4.8	0.1	-11.5	3.0	3.0	12	67	+1.2	高い	+0.6	+2.6	//				×	+17
		別海	-4.2	1.4	-10.4	16.5	39.4	28	71	+1.1	平年並	+1.1	+2.3	154	多い	86	平年並	+7	+27
	根室南部	根室	-2.4	0.5	-5.2	4.0	44.9	7	27	+0.7	高い	+0.8	+1.1	47	平年並	90	平年並	-4	+8
		納沙布	-2.3	0.2	-4.8	1.5	43.1			+0.8	平年並	+0.7	+1.5	29	平年並	81	少ない		
		厚床	-3.9	0.2	-9.4	2.5	41.6	9	82	+0.9	平年並	+0.2	+1.6	26	平年並	84	少ない	×	+46
川湯		-6.0	-0.4	-11.7	3.0	29.1	41	73	+1.5	高い	+0.5	+4.3	24	少ない	73	少ない	+12	0	
釧路地方	釧路北部	弟子屈	-5.7	-0.8	-10.9	48.0	29.8			+0.3	平年並	+0.6	+0.8	356	かなり多い	68	少ない		
		阿寒湖畔	-6.2	-1.2	-12.8	3.0	33.1	5	67	+1.8	高い	+0.4	+2.9	19	少ない	88	少ない	-22	-22
	釧路中部	標茶	-4.7	1.3	-12.1	0.0	38.6	4	35	+1.1	高い	+1.0	+1.2	0	かなり少ない	83	平年並	-17	-5
		鶴居	-4.3	2.2	-11.3	0.0	40.0	6	43	+1.0	高い	+1.3	+1.3	0	かなり少ない	86	少ない	-14	+1
		中徹別	-4.9	2.6	-13.2	0.0	39.4	3	55	+1.0	平年並	+1.5	+0.9	0	かなり少ない	83	少ない	-18	+4
		塘路				0.0								0	かなり少ない				
	釧路南東部	阿寒				0.0								0	かなり少ない				
		茶内原野				3.0								25	平年並				
		榑町	-3.6	1.0	-9.8	2.0	51.4			+0.8	高い	+0.8	+1.1	28	平年並	96	平年並		
		太田	-3.2	0.9	-7.9	1.5	53.0	9	43	+1.3	高い	+1.0	+1.8	17	平年並	102	平年並	-12	+3
		知方学	-2.9	-0.2	-5.6	0.5	56.4			+0.9	高い	+0.7	+1.6	10	少ない	98	平年並		
	釧路南西部	鶴丘	-2.6	1.8	-8.8	0.0		1	36	+1.5	高い	+1.7	+0.9	//				-9	+7
		二俣				0.0								0	かなり少ない				
		白糠	-2.2	2.6	-8.8	0.0	56.9	2	39	+2.6	高い	+1.9	+3.1	0	かなり少ない	103	平年並	-18	+5
釧路		-1.9	2.2	-6.7	0.5	58.2	2	20	+1.3	高い	+1.5	+1.5	6	少ない	108	平年並	-5	+5	
十勝地方	十勝北部	三股				2.5							22	少ない					
		小利別				2.0								18	少ない				
		陸別	-6.1	1.3	-15.7	1.5	41.4	10	41	+1.7	高い	+1.3	+1.2	18	少ない	89	少ない	-12	-14
		ぬかびら湧泉郷	-5.1	-0.7	-10.0	2.0	41.6	11	53	+3.1	高い	+1.0	+5.5	13	少ない	97	平年並	-14	-27
		柏倉				0.0								0	かなり少ない				
		上螺湾				0.0								0	かなり少ない				
		上士幌	-3.7	0.7	-8.9	0.0	43.9	5	30	+2.2	高い	+1.3	+3.2	0	かなり少ない	91	平年並	-18	-9
	十勝中部	足寄	-3.3	3.3	-11.5	0.0	59.0			+2.5	高い	+2.0	+2.0	0	かなり少ない	111	平年並		
		新得	-1.7	0.9	-4.2	4.0	26.5	13	40	+2.7	高い	+1.0	+5.6	28	少ない	63	かなり少ない	-23	-12
		鹿追	-2.1	0.7	-5.0	0.5	43.6			+2.9	高い	+1.1	+5.9	5	少ない	92	平年並		
		押帯				0.0								0	かなり少ない				
		本別	-3.4	2.6	-11.1	0.0	59.2	1	28	+2.3	高い	+1.4	+2.0	0	かなり少ない	108	平年並	-17	-7
		駒場	-2.4	1.6	-8.3	0.0	52.1			+3.4	高い	+1.4	+5.7	0	かなり少ない	96	平年並		
十勝南部	茅室	-2.4	1.6	-8.1	0.0	44.7	4	40	+3.6	高い	+1.3	+5.8	0	かなり少ない	91	平年並	-20	-17	
	帯広	-1.5	2.7	-6.3	0.0	62.1	0	42	+2.8	高い	+1.5	+4.2	0	かなり少ない	108	平年並	-12	-6	
	池田	-2.6	2.4	-10.4	0.0	63.5			+2.9	高い	+1.6	+2.4	0	かなり少ない	111	平年並			
	留真				0.0								0	かなり少ない					
	浦幌	-2.4	2.8	-9.1	0.0	65.0	1	37	+2.0	高い	+1.5	+1.7	0	かなり少ない	117	多い	-17	+2	
	帯広泉	-3.8	1.5	-11.2	0.0		2	35	+3.0	高い	+2.0	+3.6	//				-23	-31	
	糠内	-3.8	2.4	-10.9	0.0	59.6			+3.0	高い	+1.6	+4.8	0	かなり少ない	114	多い			
十勝南部	大津	-2.2	2.9	-8.8	0.0	66.0			+2.8	高い	+2.3	+2.8	0	かなり少ない	116	多い			
	上礼内	-3.9	1.2	-11.5	0.0	43.3	15	50	+2.5	高い	+2.0	+2.5	0	かなり少ない	94	平年並	-17	-20	
	更別	-3.9	1.5	-10.8	0.0	50.9			+2.4	高い	+1.7	+2.9	0	かなり少ない	108	平年並			
	大樹	-4.5	2.2	-14.8	0.5	50.0	1	59	+1.9	高い	+1.9	+0.4	4	少ない	101	平年並	-38	-14	
	広尾	-0.7	2.9	-6.1	2.0	52.3	1	56	+2.2	高い	+1.9	+2.1	9	少ない	105	平年並	-18	-11	

(注)
 1 各欄の空欄(灰色ハッチ): 観測していない、又は、階級区分の平年値がないことを表す。
 2 当年値欄の「×」: 欠測を表す。
 3 当年値欄の「f」付き数値: 準正常値であることを表す。
 4 当年値欄の「f」付き数値: 資料不足値であることを表す。
 5 平年差(比)欄の「//」: 当年値が欠測、又は平年値がないため、平年差(比)が求められないことを表す。

アメダス月集計値表

2022年2月（1日～28日）

一次細分 区域名	市町村等を まとめた 区域名	観測所名	当 年 値								平 年 差 ・ 平 年 比								
			気 温		降水量	日照時間	積雪差 合計 (降雪量)	2月28日 最深積雪	気 温 (平 年 差)			降水量(平年比)		日照時間(平年比)		積雪差 合計 (平年差)	2月28日 最深積雪 (平年差)		
			平均気温	最高気温 の平均					最低気温 の平均	平均	最高気温 の平均	最低気温 の平均	階級区分	階級区分	階級区分				
						階級区分													
根室地方	根室北部	羅臼	-4.3	-1.8	-7.0	138.0	94.8	172	107	+0.5	高い	0.0	+1.2	207	多い	81	かなり少ない	+53	+47
		糸織別				52.0								93	平年並				
		標津	-4.7	-1.4	-9.1	37.0	140.9			+0.8	平年並	0.0	+1.9	132	多い	88	少ない		
		上標津	-5.7	-2.0	-10.0	27.5	135.3			+0.7	高い	+0.3	+2.0	73	平年並	99	平年並		
		中標津	-5.9	-1.1	-12.8	35.5	136.0	59	58	+0.6	平年並	+0.2	+0.8	111	多い	95	少ない	-38	+2
	根室中標津	-6.4	-1.3	-13.9	12.5		49)	67	+0.5	平年並	+0.3	+0.8	//					-24	+17
	根室中部	別海	-6.1	-0.2	-13.2	40.5	154.4	69	71	+0.4	平年並	+0.7	+0.6	148	多い	103	平年並	-3	+27
	根室南部	根室	-3.3	-1.0	-5.9	23.0	172.2	27	27	+0.5	平年並	+0.2	+1.2	98	平年並	105	平年並	-12	+8
		納沙布	-2.8	-0.9	-5.2	7.5	165.7			+0.9	高い	+0.3	+1.5	51	少ない	98	少ない		
		厚床	-5.7	-1.2	-11.5	13.0	170.0	58)	82	+0.1	平年並	-0.2	+0.4	47	少ない	104	平年並	-19	+46
釧路地方	釧路北部	川湯	-7.5	-2.2	-13.9	11.5	120.2	76	73	+1.3	高い	+0.1	+3.3	34	少ない	99	平年並	-26	0
		弟子屈	-6.6	-2.5	-11.9	60.5	138.2			+0.5	平年並	+0.2	+0.8	139	多い	99	平年並		
	釧路中部	阿寒湖畔	-8.7	-3.0	-15.3	21.0	130.1	54	67	+0.7	高い	+0.1	+1.5	47	平年並	116	多い	-42	-22
		標茶	-6.9	-0.5	-14.5	14.5	159.8	38	35	+0.2	平年並	+0.4	+0.2	64	平年並	105	平年並	-32	-5
		鶴居	-6.3	0.4	-13.1	19.0	153.8	48	43	+0.2	平年並	+0.7	+0.7	63	平年並	101	平年並	-24	+1
		中徹別	-7.1	0.6	-14.8	22.0	149.1	56	55	+0.1	平年並	+0.8	+0.4	63	平年並	98	平年並	-19	+4
		塘路				25.5								93	平年並				
		阿寒				28.5								83	平年並				
	釧路南東部	茶内原野				29.0								79	平年並				
		榑町	-5.1	-0.6	-10.9	19.0	191.0			+0.2	平年並	+0.2	+0.8	103	平年並	107	平年並		
		太田	-5.1	-0.8	-10.0	22.5	184.4	57	43	+0.5	平年並	+0.4	+0.7	86	平年並	108	多い	-22	+3
		知方学	-4.5	-1.7	-7.4	16.0	195.6			+0.2	平年並	0.0	+0.7	111	平年並	102	平年並		
		鶴丘	-4.9	-0.5	-10.8	19.0		32	36	+0.1	平年並	+0.3	-0.4	//					-2
	釧路南西部	二俣				31.5								91	平年並				
		白糠	-5.4	0.4	-11.7	19.5	196.4	34	39	+0.5	平年並	+0.6	+1.3	76	平年並	107	多い	-37	+5
	釧路	-4.1	0.4	-9.3	16.0	202.0	15	20	+0.2	平年並	+0.5	+0.1	65	平年並	110	多い	-12	+5	
十勝地方	十勝北部	三股				16.5							55	少ない					
		小利別				19.5								68	平年並				
		陸別	-9.5	-0.7	-18.3	9.0	156.0	37	41	+0.1	平年並	+0.7	+0.5	45	平年並	104	平年並	-37	-14
		ぬかびら源泉郷	-9.1	-2.6	-14.9	21.0	153.3	46	53)	+0.3	平年並	+0.5	+1.5	54	少ない	122	かなり多い	-37	-27
		柏倉				15.0								64	平年並				
		上螺湾				8.5								35	少ない				
		上士幌	-7.2	-1.6	-13.1	9.5	169.9	26	30	-0.1	平年並	+0.4	+0.1	44	少ない	112	多い	-50	-9
		足寄	-7.0	0.8	-14.6	9.0	196.5			+0.5	平年並	+0.9	+0.6	51	平年並	114	多い		
	新得	-4.5	-1.0	-8.4	14.0	148.1	52	40	+1.1	高い	+0.4	+2.3	35	かなり少ない	116	多い	-60	-12	
	鹿追	-5.0	-1.0	-9.2	12.0	181.6			+1.2	高い	+0.7	+2.6	43	少ない	119	かなり多い			
	十勝中部	押帯				13.0								66	平年並				
		本別	-7.4	0.3	-15.2	10.0	201.0	23	28	-0.1	平年並	+0.6	-0.3	53	平年並	113	多い	-33	-7
		駒場	-6.1	-0.6	-13.3	12.0	197.9			+1.1	高い	+0.6	+1.9	60	平年並	112	多い		
		芽室	-6.2	-0.8	-13.4	16.0	174.9	47	40	+1.1	高い	+0.3	+2.0	50	少ない	112	多い	-34	-17
		帯広	-4.7	0.6	-10.6	19.5	210.2	27	42	+1.0	高い	+0.8	+1.4	68	平年並	110	多い	-10	-6
		池田	-5.9	0.3	-13.5	19.5	208.4			+1.0	高い	+1.0	+0.9	74	平年並	111	多い		
		留真				23.0								89	平年並				
浦幌		-5.2	0.7	-11.4	34.0	198.0	42	37	+0.6	平年並	+0.6	+0.9	118	平年並	108	平年並	-25	+2	
帯広泉		-7.6	-0.8	-15.5	13.5		35	35	+0.2	平年並	+1.1	+0.2	//					-29	-31
糠内		-7.3	0.2	-15.2	25.5	194.5			+1.1	高い	+0.9	+2.1	72	平年並	114	多い			
大津	-5.4	0.7	-11.8	23.0	213.9			+1.0	高い	+1.1	+1.4	81	平年並	113	多い				
十勝南部	上札内	-7.2	-1.7	-14.3	20.0	176.2	71	50	+0.5	平年並	+0.4	+0.9	49	少ない	121	かなり多い	-45	-20	
	更別	-7.3	-1.3	-14.2	21.0	179.1			+0.4	平年並	+0.4	+0.8	50	少ない	120	かなり多い			
	大樹	-7.5	-0.6	-15.7	5.5	182.6	53	59	+0.3	平年並	+0.4	+1.1	20	かなり少ない	116	多い	-86	-14	
	広尾	-3.6	0.2	-8.5	32.0	190.1	68	56	+0.3	平年並	+0.2	+0.6	53	少ない	117	かなり多い	-2	-11	

(注)

- 1 各欄の空欄(灰色ハッチ):観測していない、又は、階級区分の平年値がないことを表す。
- 2 当年値欄の「×」:欠測を表す。
- 3 当年値欄の「f」付き数値:準正常値であることを表す。
- 4 当年値欄の「f」付き数値:資料不足値であることを表す。
- 5 平年差(比)欄の「//」:当年値が欠測、又は平年値がないため、平年差(比)が求められないことを表す。