

釧路・根室・十勝地方
農業気象情報
令和4年3月

釧路地方气象台
令和4年4月4日

気象概況

3月は、低気圧や気圧の谷の影響により曇りや雪の降る日が多かったが、高気圧が張り出し晴れる日もあった。

月間の平均気温は、おおむね平年より「高い」、根室・標津・納沙布・川湯・新得で平年より「かなり高い」となった。

月間の降水量は、おおむね「平年並」または平年より「多い」、根室・別海で平年より「かなり多い」となった。

月間の日照時間は、おおむね平年より「少ない」または「平年並」、標津・弟子屈・芽室で平年より「かなり少ない」となった。

上旬

- 1日：低気圧の通過に伴い、曇りまたは晴れで、ところどころで雪となった。
- 2日：冬型の気圧配置により、曇りまたは雪となった。
- 3日：低気圧通過に伴い、曇りまたは雪となった。
- 4日：高気圧の張り出しの中で、おおむね晴れとなった。
- 5日：低気圧からのびる前線の通過に伴い、曇りまたは晴れとなった。
- 6日：冬型の気圧配置により、曇りまたは雪となった。
- 7日：冬型の気圧配置により、晴れまたは曇りで、ところどころで雪となった。
- 8日：気圧の谷が通過し、晴れまたは曇りで、ところどころで雪となった。
- 9日：高気圧の張り出しの中で、おおむね晴れとなった。
- 10日：高気圧の張り出しの中で、晴れとなった。

中旬

- 11日：低気圧の接近に伴い、曇りまたは晴れで、ところどころで雨や雪となった。
- 12日：冬型の気圧配置により、曇りまたは晴れで、ところどころで雪や雨となった。
- 13日：高気圧の張り出しの中で、晴れまたは曇りとなった。
- 14日：気圧の谷の通過により、雪または曇りとなった。
- 15日：低気圧の通過に伴い、雪または曇りとなった。
- 16日：低気圧を含む気圧の谷の中で、曇りまたは雪となった。
- 17日：低気圧を含む気圧の谷の中で、雪または曇りとなった。
- 18日：低気圧を含む気圧の谷の中で、晴れまたは曇りで、ところどころで霧となった。
- 19日：低気圧の接近に伴い、雪となった。
- 20日：冬型の気圧配置により、おおむね曇りで、ところどころで雪となった。

下旬

- 21日：気圧の谷の通過に伴い、晴れまたは曇りで、ところどころで雪となった。
- 22日：気圧の谷の通過に伴い、晴れまたは曇りで、ところどころで雪となった。
- 23日：高気圧の張り出しの中で、おおむね晴れとなった。
- 24日：気圧の谷の中で、おおむね曇りで、ところどころで雪となった。
- 25日：高気圧の張り出しの中で、晴れで、ところどころで霧となった。
- 26日：低気圧の接近に伴い、曇りまたは雨となった。
- 27日：低気圧を含む気圧の谷の中で、曇りまたは雨となった。
- 28日：気圧の谷の通過に伴い、晴れまたは曇りで、ところどころで雨や雪となった。
- 29日：高気圧の張り出しの中で、晴れとなった。
- 30日：低気圧からのびる前線の通過に伴い、晴れまたは曇りで、ところどころで雪となった。
- 31日：気圧の谷の中で、晴れまたは曇りで、ところどころで雪となった。

【令和4年3月の気象官署の統計値】

(広尾・根室は特別地域気象観測所)

気象官署	平均気温(°C)			降水量(mm)			日照時間(h)		
	月平均	平年値/差(°C)	階級区分	月合計	平年値/比(%)	階級区分	月合計	平年値/比(%)	階級区分
釧路	0.9	-0.4 +1.3	高い	95.0	55.9 170	多い	193.1	200.8 96	少ない
根室	0.6	-0.8 +1.4	かなり高い	82.0	47.0 174	かなり多い	198.9	190.8 104	平年並
帯広	1.2	-0.4 +1.6	高い	50.0	43.8 114	平年並	211.0	217.9 97	少ない
広尾	1.3	0.1 +1.2	高い	105.0	95.1 110	平年並	199.3	186.1 107	平年並

注1) 平年差(比)は、気象官署、地域気象観測所(アメダス)ともに(1991~2020年まで)30年間の平均値との差(比)を表しています。

注2) 観測値は後日一部修正されることがあります。

注3) 階級区分は、平年値統計期間内の観測値を小さい順にならべ、小さい方から10.0%より下が「かなり低い」、次いで小さい23.3%の範囲が「低い」、大きい方から10.0%より上が「かなり高い」、次いで大きい23.3%の範囲が「高い」、中央の33.3%が「平年並」となります。(「かなり少ない」「少ない」「平年並」「多い」「かなり多い」の場合も同様。)

詳しくは、気象庁ホームページ気象観測統計の解説をご覧ください。

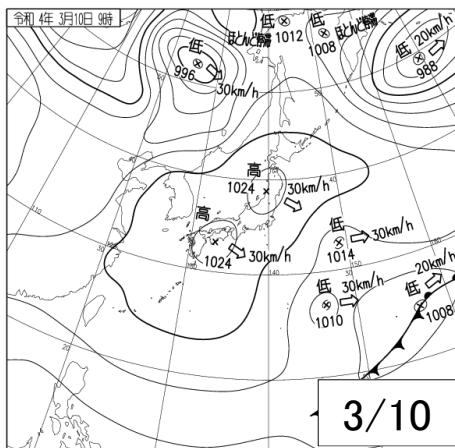
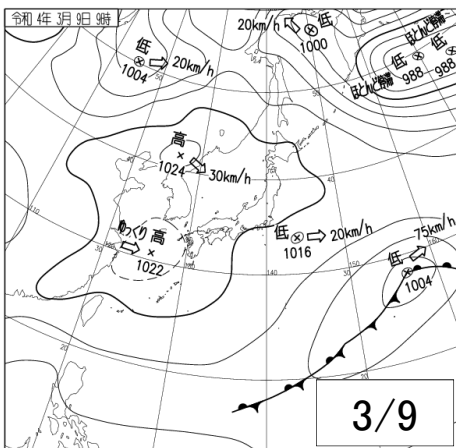
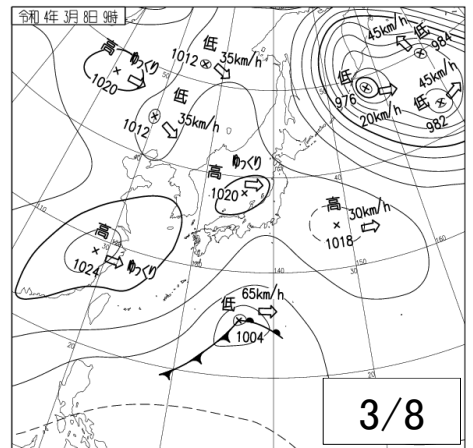
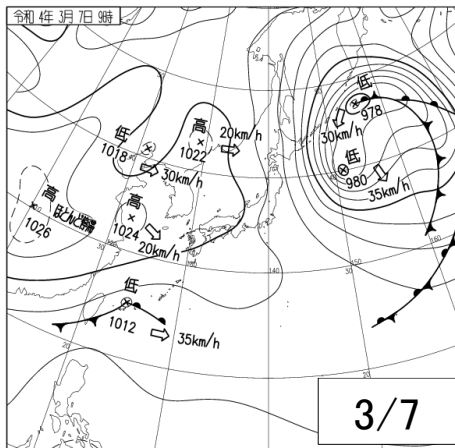
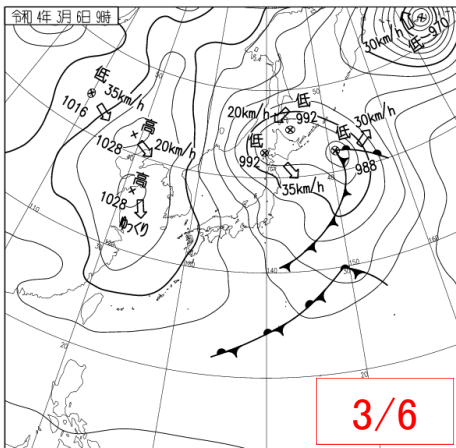
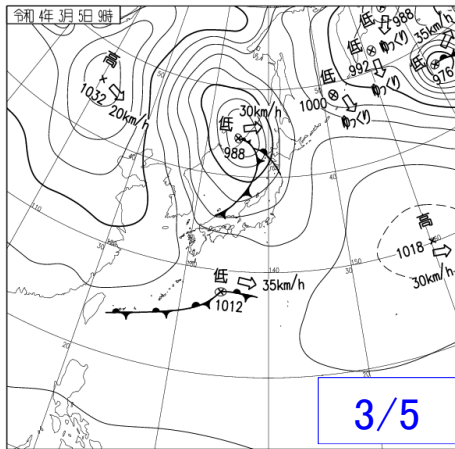
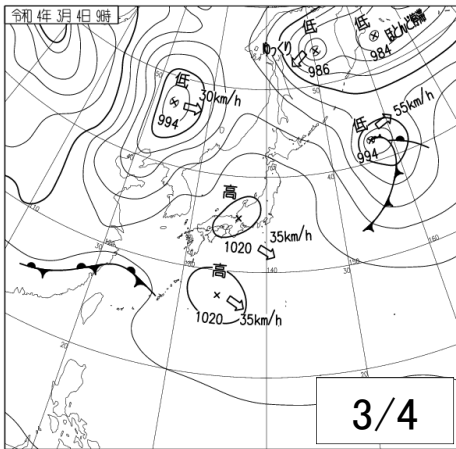
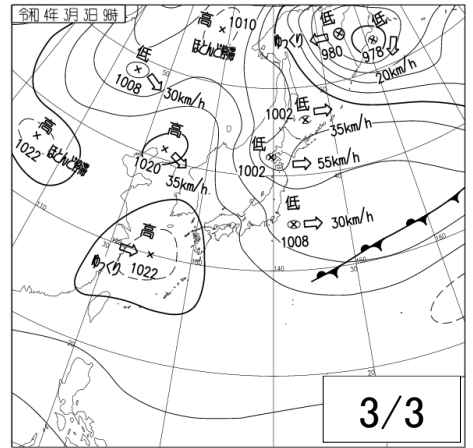
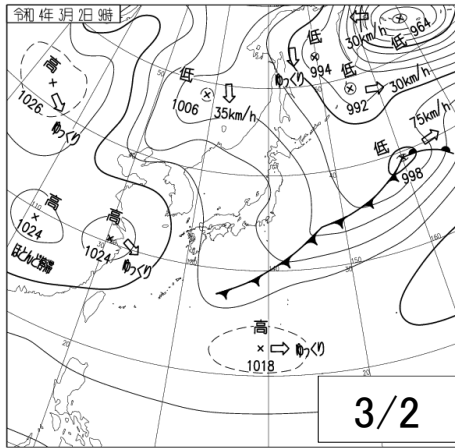
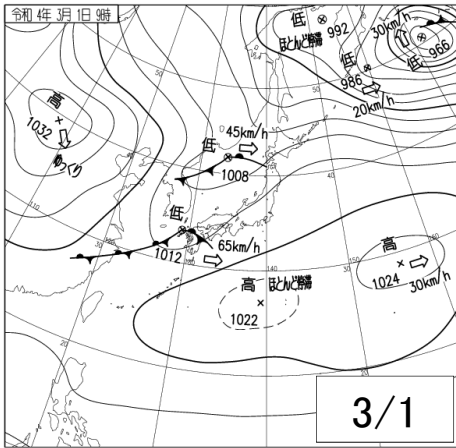
<https://www.data.jma.go.jp/obd/stats/data/kaisetu/index.html>

※ 過去の天気図につきましては、気象庁ホームページでも確認出来ますので参照願います。

<https://www.data.jma.go.jp/fcd/yoho/wxchart/quickmonthly.html>

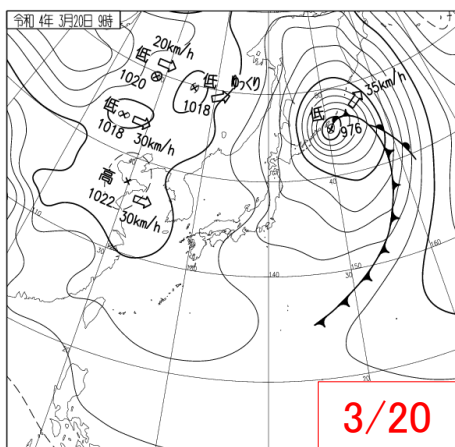
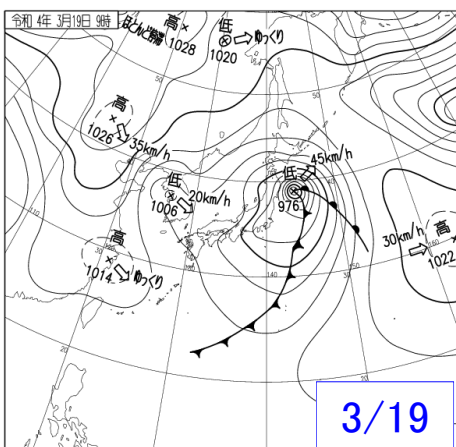
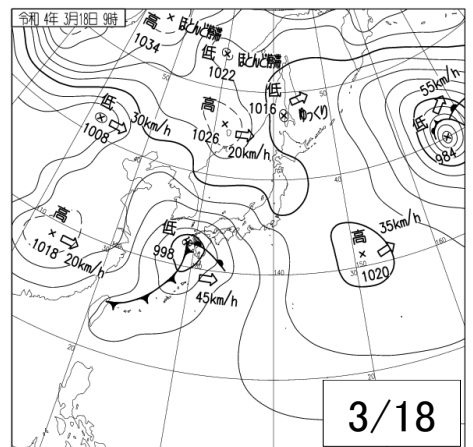
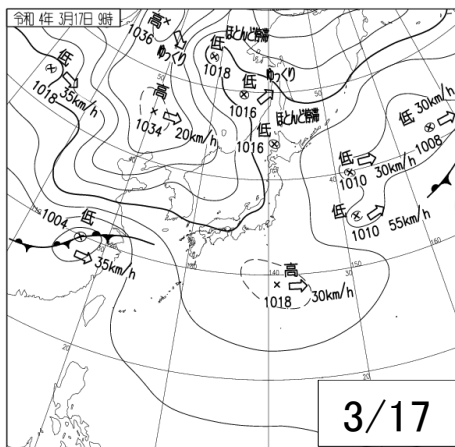
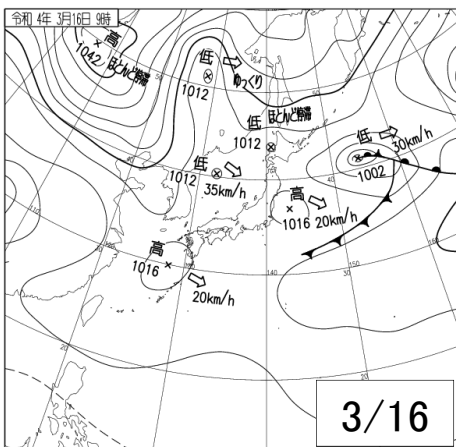
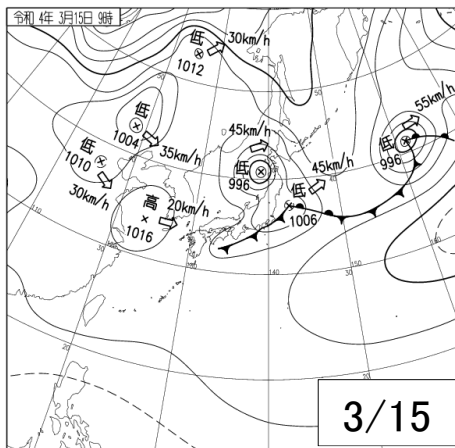
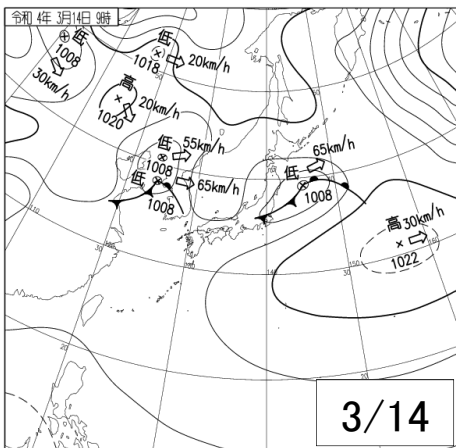
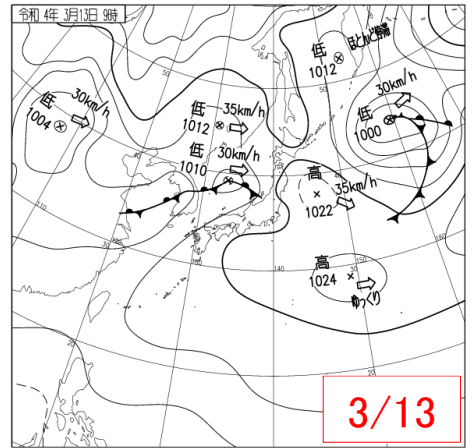
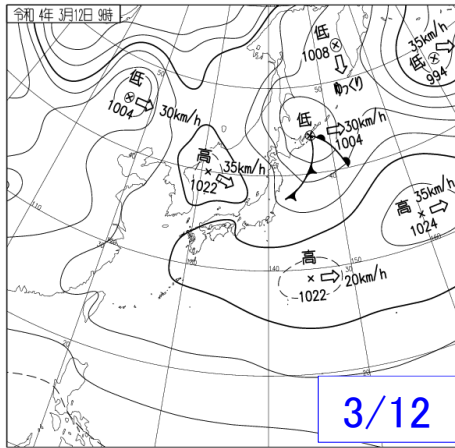
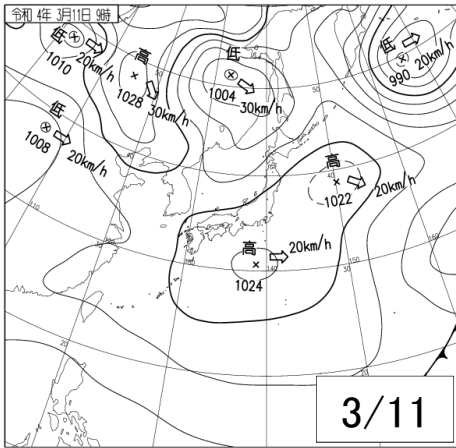
令和4年(2022年)

3月1日から10日の天気図 (午前9時)



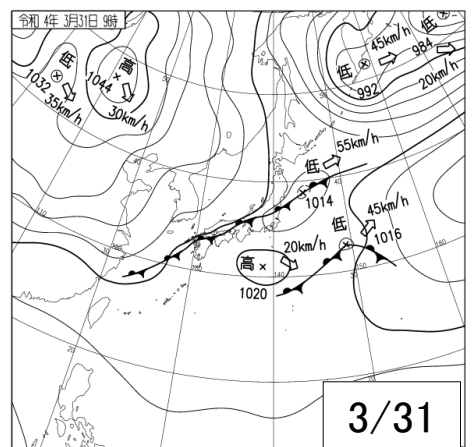
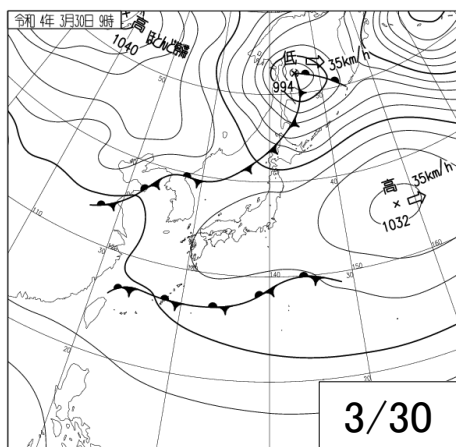
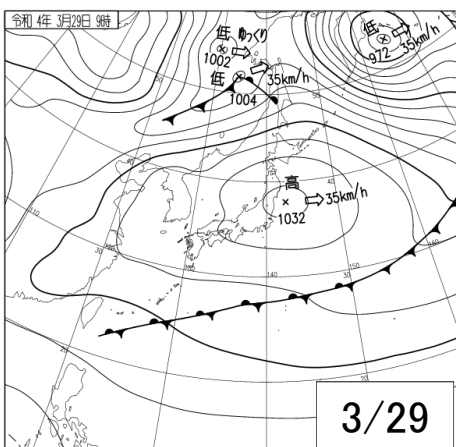
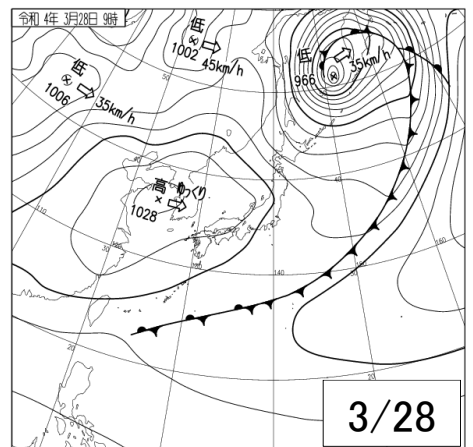
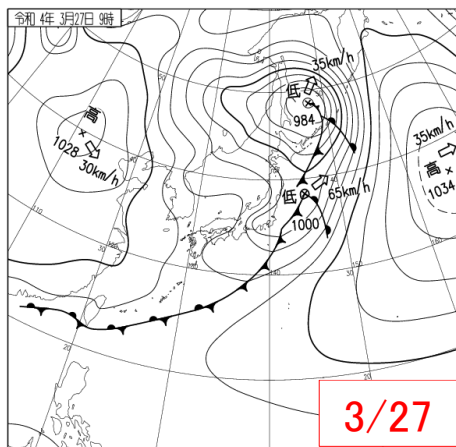
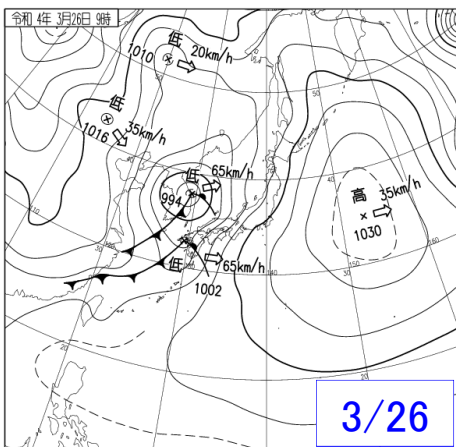
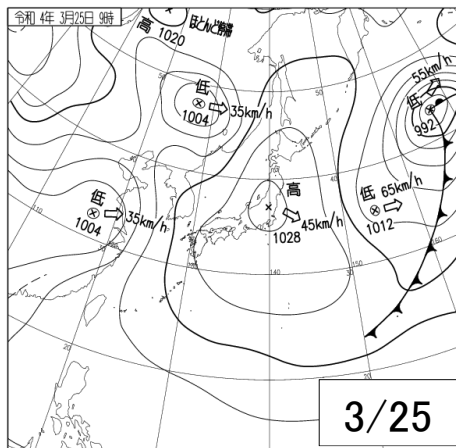
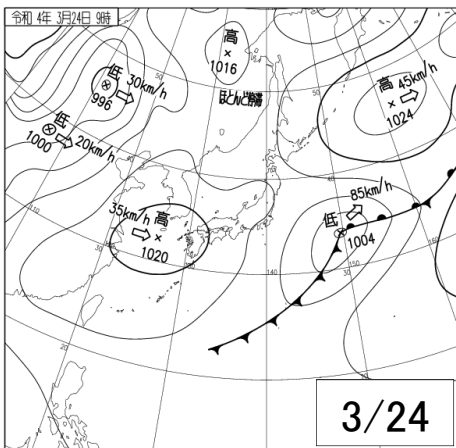
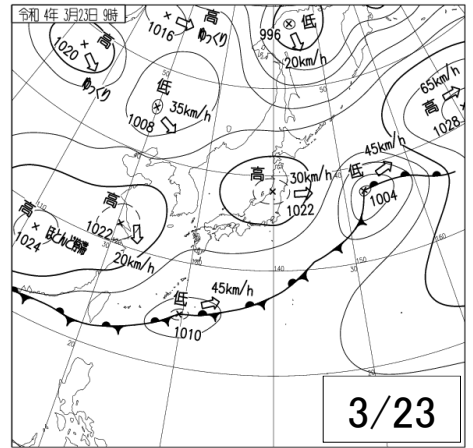
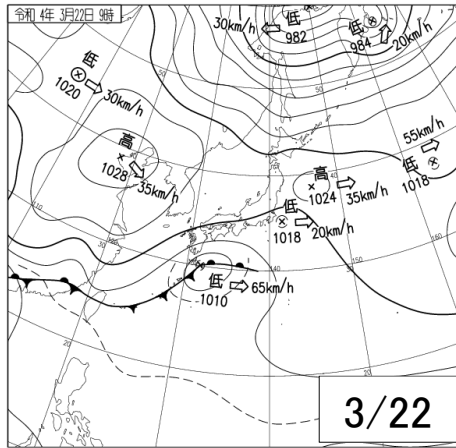
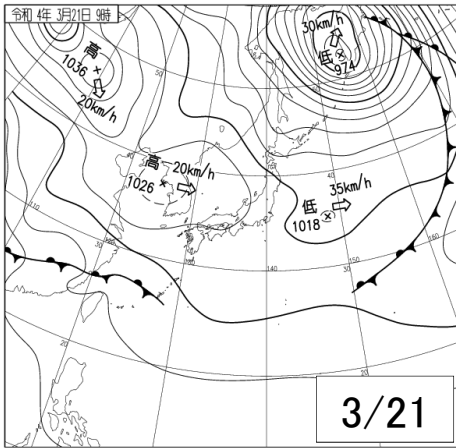
令和4年(2022年)

3月11日から20日の天気図 (午前9時)



令和4年(2022年)

3月21日から31日の天気図 (午前9時)

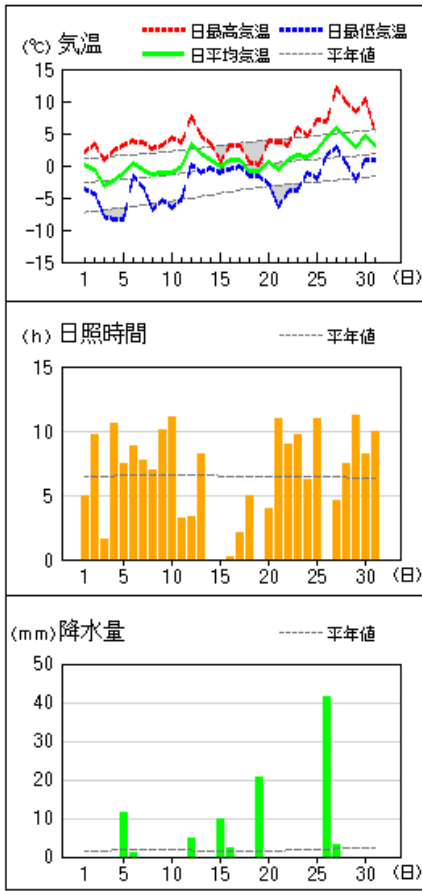


令和4年（2022年）3月 気象経過図（気象官署）

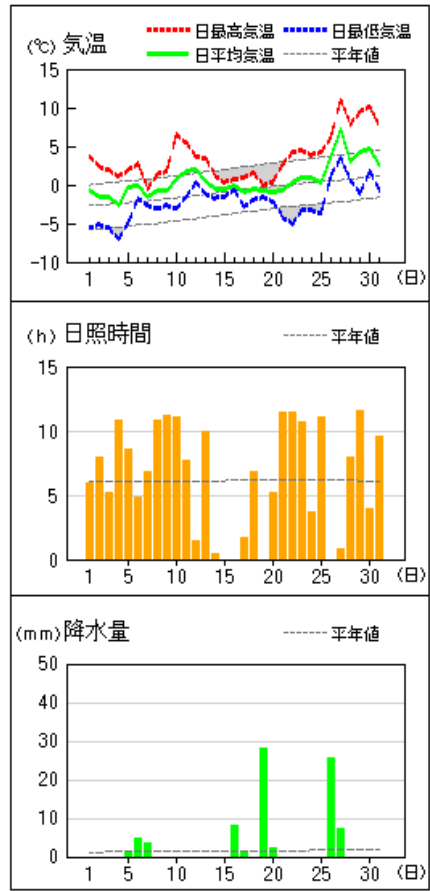
（根室・広尾は特別地域気象観測所）

地上気象 気象経過図：2022年03月01日-2022年03月31日

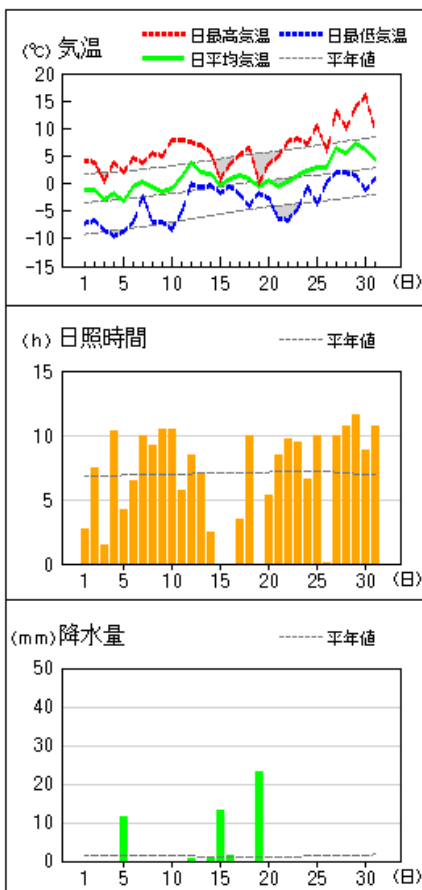
釧路



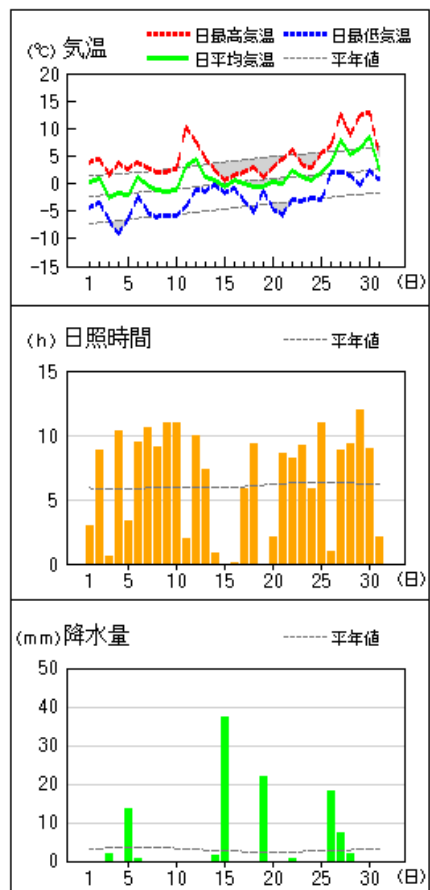
根室



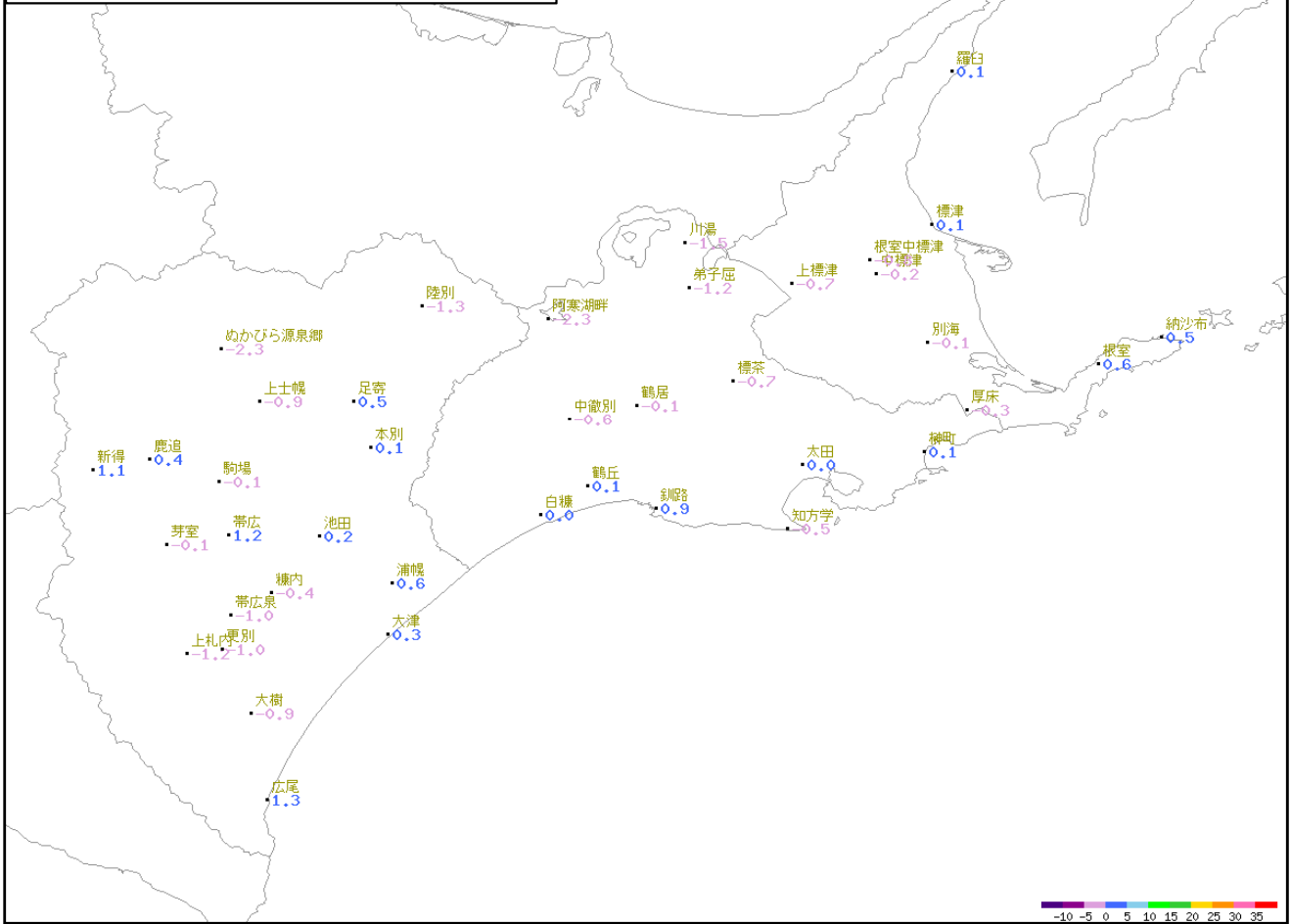
帯広



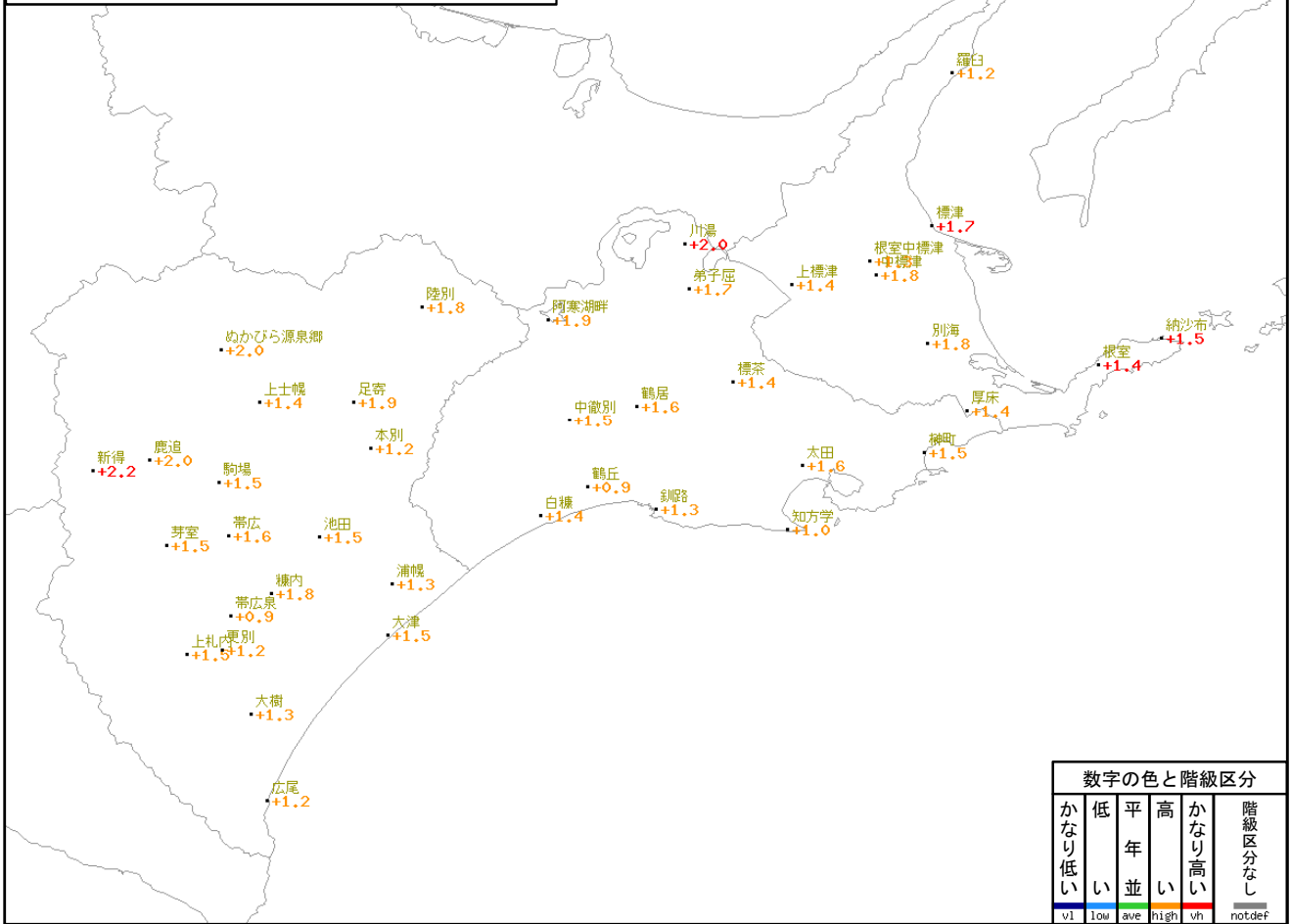
広尾



アメダス月別値 2022年3月
平均気温(°C)

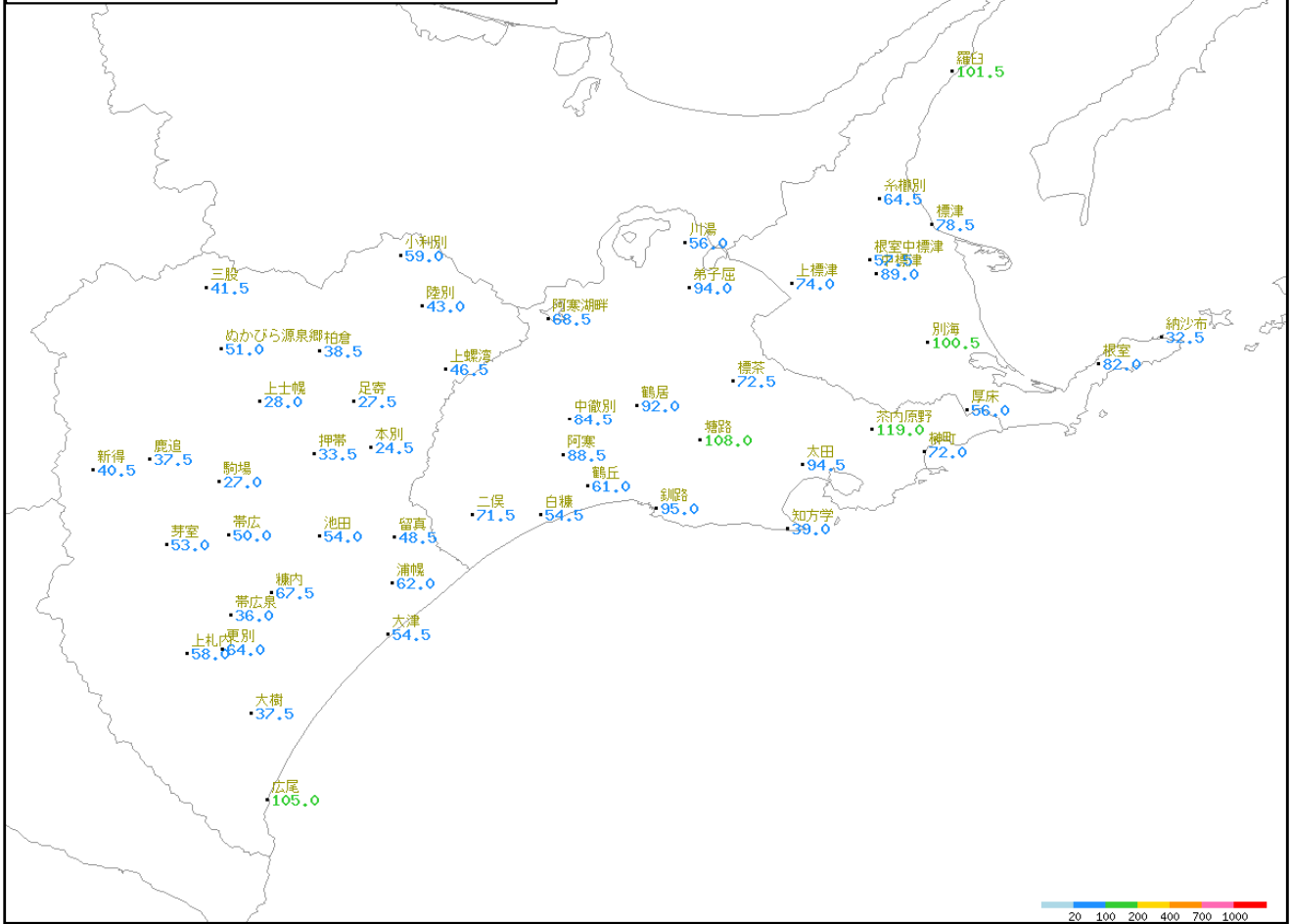


アメダス月別値 2022年3月
平均気温平年差(°C)

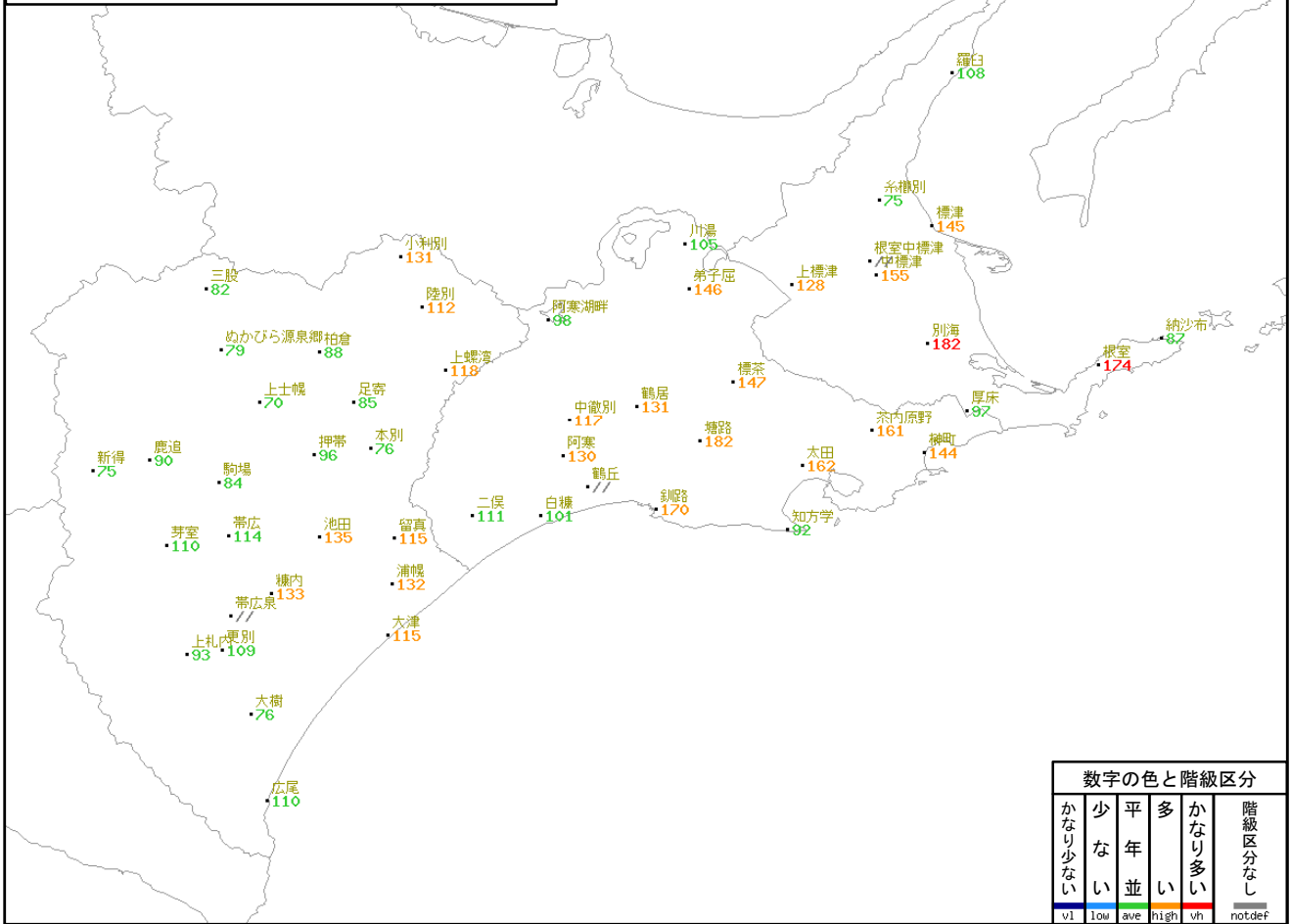


数字の色と階級区分				
かなり低い	低い	平均並	高い	かなり高い
vl	low	ave	high	vh
				階級区分なし
				notdef

アメダス月別値 2022年3月
降水量 (mm)

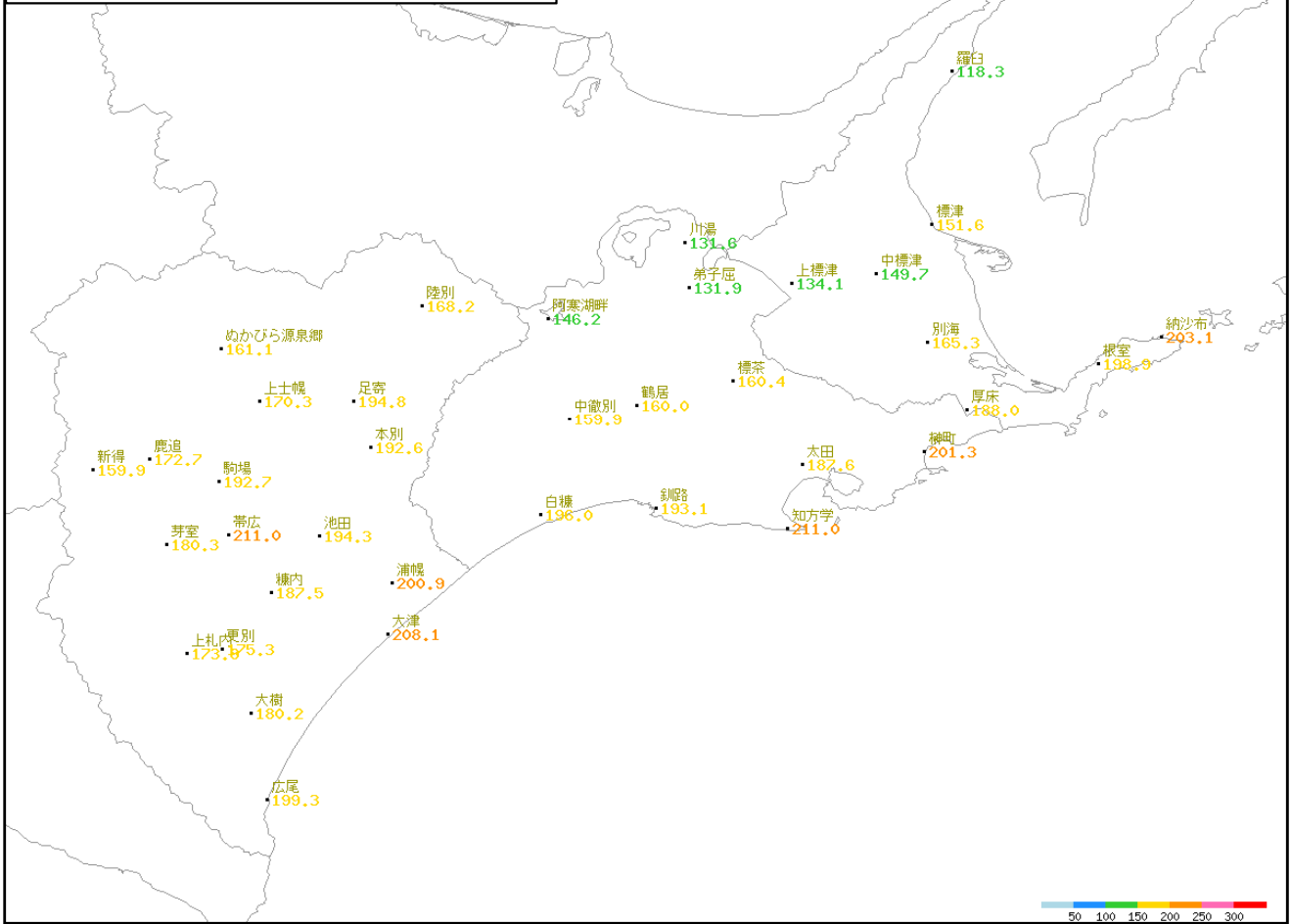


アメダス月別値 2022年3月
降水量 平年比 (%)

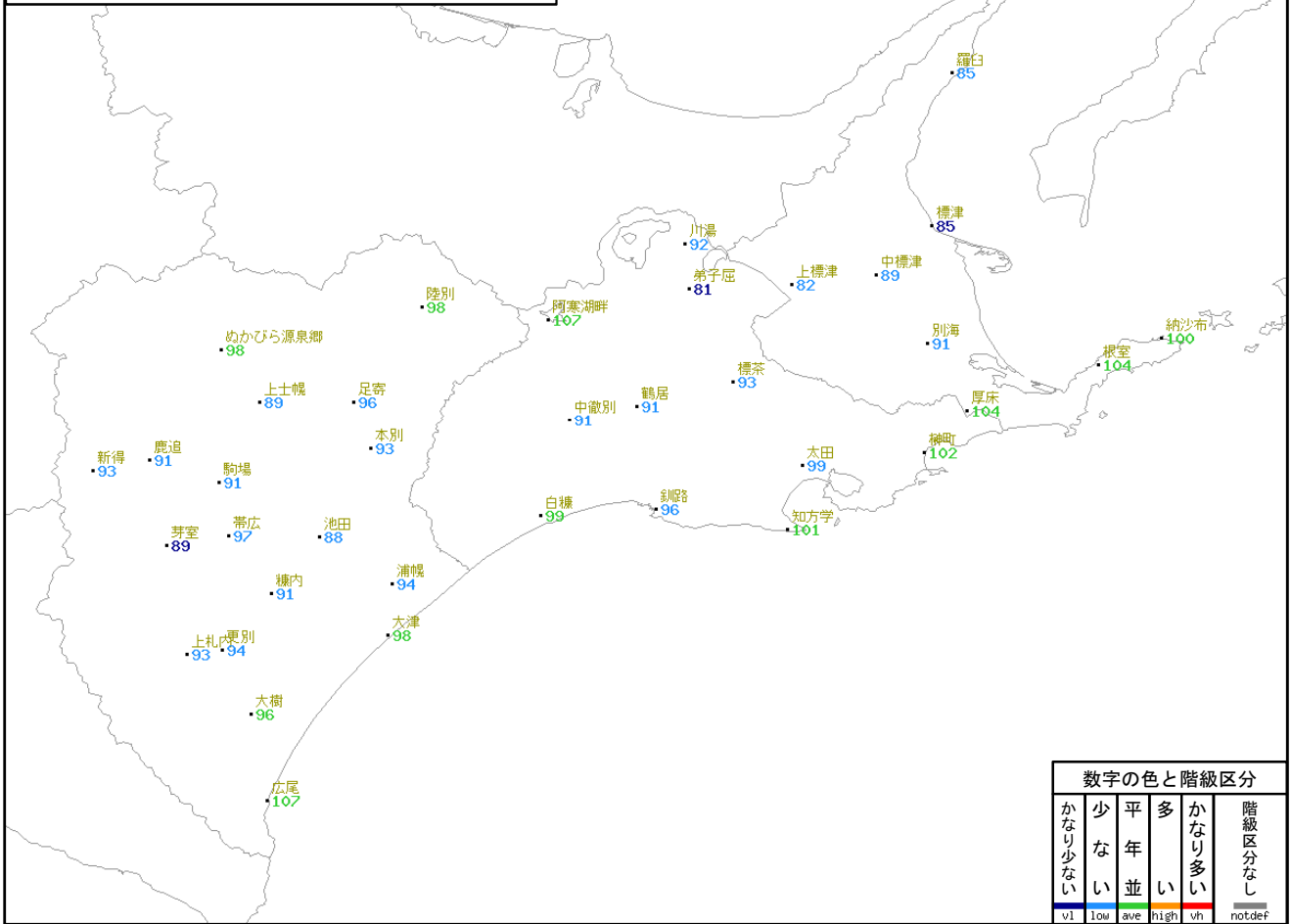


数字の色と階級区分				
かなり少ない	少ない	平年並	多い	かなり多い
vl	low	ave	high	vh
階級区分なし				
notdef				

アメダス月別値 2022年3月
日照時間(h)



アメダス月別値 2022年3月
日照時間平年比(%)



数字の色と階級区分				
かなり少ない	少ない	平年並	多い	かなり多い
vl	low	ave	high	vh
階級区分なし				
notdef				

アメダス旬集計値表

2022年3月上旬（1日～10日）

一次細分 区域名	市町村等を まとめた 区域名	観測所名	当 年 値						平 年 差 ・ 平 年 比												
			気 温			降水量	日照時間	積雪差 合計 (降雪量)	3月10日 最深積雪	気 温 (平 年 差)			降水量(平年比)		日照時間(平年比)		積雪差 合計 (平年差)	3月10日 最深積雪 (平年差)			
			平均気温	最高気温 の平均	最低気温 の平均					平均 気温 の平均	最高気温 の平均	最低気温 の平均	階級区分	階級区分	階級区分						
根室地方	根室北部	羅臼	-1.7	1.8	-5.0	38.5	43.1	21	102	+0.7	高い	+1.2	+0.7	86	平年並	106	平年並	-19	+40		
		糸櫛別				12.5								45	平年並						
		標津	-1.8	2.3	-6.4	6.0	62.4				+1.6	高い	+1.8	+1.9	32	平年並	111	多い			
		上標津	-2.9	1.8	-8.8	20.0	47.6				+1.0	高い	+1.7	+0.4	81	多い	94	少ない			
		中標津	-2.3	2.6	-9.7	7.5	58.6		54		+1.8	高い	+1.9	+0.9	42	平年並	110	平年並	-17	-1	
	根室中標津	-3.1	1.9	-10.7	5.5		17	61		+0.9	高い	+1.1	+0.3	//				-9	+9		
	根室中部	別海	-2.4	3.6	-9.8	7.0	66.9		8	60	+1.5	高い	+2.5	+0.5	35	少ない	117	多い	-22	+19	
	根室南部	根室	-0.9	2.3	-4.1	9.5	83.2		6	20	+1.4	高い	+1.8	+1.1	66	平年並	138	かなり多い	-10	+4	
		納沙布	-0.9	2.0	-4.1	3.0	85.0				+1.4	高い	+1.7	+1.2	26	少ない	134	かなり多い			
		厚床	-2.3	2.2	-8.6	4.5	74.2		10	66	+1.2	高い	+1.3	+0.4	23	少ない	127	多い	-18	+33	
釧路地方	釧路北部	川湯	-4.6	1.8	-12.6	18.0	47.3		39	71	+1.3	高い	+1.7	+1.1	80	多い	108	平年並	+3	-1	
		弟子屈	-3.8	1.6	-10.1	38.0	48.2				+1.1	高い	+2.1	+0.1	148	多い	93	少ない			
		阿寒湖畔	-5.8	0.9	-14.0	25.5	54.8		47	79	+0.8	高い	+1.6	-0.4	96	多い	134	多い	+9	-13	
	釧路中部	標茶	-3.5	2.8	-11.2	15.0	62.4		19	32	+0.7	高い	+1.6	-0.3	87	多い	113	平年並	-7	-5	
		鶴居	-2.9	3.4	-10.2	18.0	60.4		19	41	+0.9	高い	+1.6	+0.1	67	多い	107	平年並	-10	+3	
		中徹別	-3.6	4.0	-13.4	22.0	60.2		29	60	+0.6	平年並	+2.1	-1.8	79	多い	108	平年並	-2	+13	
		塘路				13.0									56	平年並					
		阿寒				23.0									89	多い					
		茶内原野				7.0									26	少ない					
	釧路南東部	榑町	-1.9	2.4	-8.0	5.0	78.3				+1.2	高い	+1.3	+0.9	28	少ない					
		太田	-2.0	2.3	-6.8	3.5	73.4		12	33	+1.4	高い	+1.5	+1.3	17	少ない	121	多い	-22	-5	
		知方学	-2.0	0.4	-5.0	5.5	86.3				+1.0	高い	+0.5	+1.2	37	平年並	127	かなり多い			
		鶴丘	-2.0	2.4	-7.7	8.5			11	30	+0.6	平年並	+1.1	-0.4	//				-10	+3	
	釧路南西部	二俣				20.0									80	多い					
		白糠	-2.3	2.9	-9.0	9.5	79.5		10	33	+0.9	高い	+1.3	+0.4	48	平年並	126	かなり多い	-19	+2	
		釧路	-1.1	2.9	-5.6	12.5	78.9		7	9	+1.0	高い	+1.3	+0.8	58	平年並	122	多い	-8	-2	
	十勝地方	十勝北部	三股			7.0									26	平年並					
			小利別				19.5									103	多い				
			陸別	-5.1	3.2	-14.9	11.0	65.2		31	40	+0.7	平年並	+2.2	-0.9	67	多い	119	多い	+3	-11
ぬかびら源泉郷			-5.5	1.0	-12.7	11.5	52.9		16	53	+1.2	高い	+1.9	+0.7	44	平年並	107	平年並	-21	-28	
柏倉						15.0									78	多い					
上蝶湾						18.0									104	多い					
上士幌			-3.8	2.0	-11.7	10.0	59.1		18	33	+0.6	高い	+1.6	-1.7	54	平年並	99	平年並	-11	-3	
足寄			-2.6	4.7	-10.5	9.5	74.6				+1.2	高い	+2.4	-0.1	66	多い	114	多い			
十勝中部		新得	-1.0	3.0	-5.8	6.0	57.2		14	31	+2.3	かなり高い	+2.2	+2.3	25	少ない	112	平年並	-34	-18	
		鹿追	-2.0	2.6	-7.6	6.0	63.2				+1.8	高い	+2.0	+1.3	32	少ない	108	平年並			
		押帯				13.0									82	多い					
		本別	-2.9	4.1	-10.9	8.5	73.8		16	30	+0.6	高い	+1.9	-1.0	57	多い	112	多い	-6	+1	
		駒場	-3.1	3.0	-11.7	9.0	70.1				+0.9	高い	+1.7	-0.7	62	平年並	106	平年並			
		芽室	-3.0	2.7	-11.6	9.0	59.2		17	32	+1.1	高い	+1.3	-0.5	40	平年並	94	少ない	-17	-20	
		帯広	-1.3	4.1	-7.2	11.5	72.7		14	42	+1.4	高い	+1.8	+0.8	55	平年並	107	平年並	-3	0	
		池田	-2.5	3.7	-10.7	14.5	70.7				+1.2	高い	+1.8	-0.5	76	多い	102	平年並			
十勝南部	留真				10.5									55	平年並						
	浦幌	-2.0	3.8	-8.3	14.5	75.8		7	28	+0.8	高い	+1.4	+0.2	72	多い	113	平年並	-21	+2		
	帯広泉	-3.9	2.3	-12.6	9.0		26	42	+0.4	平年並	+1.5	-1.3	//				-6	-21			
	糠内	-3.6	3.9	-12.9	13.0	66.4				+1.1	高い	+2.1	-0.3	51	平年並	105	平年並				
	大津	-2.4	2.9	-8.6	10.5	80.2				+0.8	高い	+1.4	+0.5	51	平年並	120	多い				
	上札内	-3.7	1.3	-11.7	13.5	62.5		33	55	+1.2	高い	+1.2	+0.2	50	平年並	109	平年並	-15	-14		
	更別	-3.7	1.6	-11.7	15.0	63.6				+1.0	高い	+0.9	-0.3	55	平年並	111	多い				
	大樹	-4.0	2.3	-13.3	5.0	66.0		27	59	+0.6	高い	+1.1	-0.6	22	少ない	112	平年並	-27	-11		
	広尾	-0.8	3.0	-5.5	16.0	77.1		22	54	+0.9	高い	+1.0	+0.8	39	平年並	133	かなり多い	-8	-8		

(注)
 1 各欄の空欄(灰色ハッチ): 観測していない、又は、階級区分の平年値がないことを表す。
 2 当年値欄の「×」: 欠測を表す。
 3 当年値欄の「|」付き数値: 準正常値であることを表す。
 4 当年値欄の「|」付き数値: 資料不足値であることを表す。
 5 平年差(比)欄の「/」: 当年値が欠測、又は平年値がないため、平年差(比)が求められないことを表す。

アメダス旬集計値表

2022年3月中旬（11日～20日）

一次細分 区域名	市町村等を まとめた 区域名	観測所名	当 年 値						平 年 差 ・ 平 年 比											
			気 温			降水量	日照時間	積雪差 合計 (降雪量)	3月20日 最深積雪	気 温 (平 年 差)			降水量(平年比)		日照時間(平年比)		積雪差 合計 (平年差)	3月20日 最深積雪 (平年差)		
			平均気温	最高気温 の平均	最低気温 の平均					平均 階級区分	最高気温 の平均	最低気温 の平均	階級区分	階級区分	階級区分					
根室地方	根室北部	羅臼	-0.3	1.8	-1.8	44.0	17.5	55	125	+0.6	平年並	-0.5	+2.3	169	多い	40	かなり少ない	+27	+70	
		糸櫛別				25.5								123	多い					
		標津	-0.3	1.8	-2.1	36.5	23.4			+1.1	高い	-0.7	+3.7	274	かなり多い	41	かなり少ない			
		上標津	-0.7	1.9	-2.9	22.0	20.4			+1.2	高い	-0.4	+4.0	126	平年並	40	かなり少ない			
		中標津	-0.3	2.5	-2.9	43.5	24.1	53	75	+1.5	高い	-0.2	+4.7	318	かなり多い	44	かなり少ない	+27	+29	
	根室中標津	-0.5	2.1	-3.3	10.0		61	71	+1.3	高い	-0.8	+4.9	//				+44	+28		
	根室中部	別海	0.0	3.0	-2.4	50.0	31.6		66	92	+1.7	高い	-0.1	+5.0	407	かなり多い	54	かなり少ない	+45	+61
	根室南部	根室	0.0	1.8	-1.5	39.5	33.4	59	45	+0.7	平年並	-0.4	+2.2	324	かなり多い	55	かなり少ない	+50	+35	
		納沙布	-0.1	1.3	-1.4	4.0	36.2			+0.8	平年並	-0.5	+2.5	37	平年並	55	かなり少ない			
		厚床	-0.3	2.0	-2.6	18.0	37.3	53	85	+1.3	高い	-0.6	+4.0	133	平年並	64	少ない	+33	+62	
川湯		-0.8	2.5	-4.2	26.5	20.6	47	84	+2.5	高い	+0.2	+6.0	201	多い	45	かなり少ない	+18	+18		
弟子屈		-0.9	1.8	-3.6	36.0	20.4			+1.9	高い	+0.3	+4.3	228	多い	39	かなり少ない				
釧路地方	釧路北部	阿寒湖畔	-1.9	1.6	-5.6	26.0	18.3	37	89	+2.1	高い	+0.1	+5.0	150	多い	43	かなり少ない	+7	+3	
		標茶	0.0	3.0	-3.1	17.0	26.1	37	31	+1.9	高い	-0.1	+4.7	147	多い	47	かなり少ない	+16	+1	
		鶴居	0.3	3.7	-3.0	40.5	30.8	42	47	+1.8	高い	-0.1	+4.6	272	多い	54	かなり少ない	+18	+19	
		中徹別	0.1	4.1	-4.2	37.5	24.0	44	70	+2.0	高い	+0.2	+4.5	257	多い	42	かなり少ない	+22	+34	
	釧路南東部	塘路				45.0								331	かなり多い					
		阿寒				37.0								245	多い					
		茶内原野				73.5								430	かなり多い					
		榑町	0.1	2.3	-2.2	33.5	38.2			+1.3	高い	-0.5	+4.2	284	かなり多い	59	かなり少ない			
		太田	-0.3	2.6	-2.3	45.5	33.9	65	54	+1.2	高い	0.0	+3.6	330	かなり多い	55	かなり少ない	+40	+26	
		知方学	-1.0	1.2	-2.3	18.0	38.2			+0.5	平年並	-0.2	+2.1	191	多い	56	かなり少ない			
釧路南西部	鶴丘	-0.3	2.1	-3.0	12.0		50	33)	+0.4	平年並	-1.2	+2.1	//				+40	+16		
	二俣				40.5								324	かなり多い						
	白糠	0.0	2.8	-3.2	21.5	27.7	55	53	+1.3	高い	-0.6	+3.9	192	多い	44	かなり少ない	+31	+32		
	釧路	0.7	3.1	-1.4	38.0	26.0	28	6	+1.0	高い	-0.2	+2.6	322	かなり多い	40	かなり少ない	+22	+1		
十勝地方	十勝北部	三股				16.5							128	多い						
		小利別				27.0								243	多い					
		陸別	-0.4	3.9	-5.3	21.0	30.4	38	41	+2.5	高い	+0.6	+5.1	247	多い	56	かなり少ない	+14	+1	
		ぬかびら源泉郷	-2.2	1.9	-6.5	27.0	35.4	39	62	+1.9	高い	+0.5	+4.2	181	多い	70	かなり少ない	+11	-11	
		柏倉				16.0								176	多い					
		上蝶湾				22.0								286	かなり多い					
		上士幌	-0.8	2.7	-5.4	15.5	36.3	28	31	+1.5	高い	+0.1	+2.3	209	多い	60	かなり少ない	+5	+4	
	十勝中部	足寄	0.9	5.2	-3.3	14.5	32.1			+2.2	高い	+0.7	+4.1	227	かなり多い	49	かなり少ない			
		新得	0.6	3.4	-1.8	30.0	23.6	47	36	+1.5	高い	+0.1	+3.6	252	かなり多い	43	かなり少ない	+10	+4	
		鹿追	0.2	3.1	-2.3	29.5	33.2			+1.7	高い	+0.2	+4.1	383	かなり多い	56	かなり少ない			
		押帯				19.5								355	かなり多い					
		本別	0.3	4.5	-3.9	14.0	33.3	33	23	+1.4	高い	0.0	+3.0	259	かなり多い	50	かなり少ない	+13	+7	
		駒場	0.0	3.5	-3.8	17.0	35.8			+1.5	高い	-0.1	+3.8	370	かなり多い	53	かなり少ない			
		芽室	0.1	3.4	-3.4	41.0	34.4	49	34	+1.6	高い	-0.2	+4.3	526	かなり多い	53	かなり少ない	+27	-1	
		帯広	1.2	4.8	-1.9	38.5	42.1	37	43	+1.4	高い	0.0	+3.3	611	かなり多い	60	かなり少ない	+30	+18	
		池田	0.4	4.1	-3.5	39.5	36.4			+1.7	高い	-0.1	+3.9	731	かなり多い	51	かなり少ない			
		留真				37.0								569	かなり多い					
十勝南部	浦幌	0.7	4.2	-2.4	46.5	34.3	72	46	+1.3	高い	-0.4	+3.6	560	かなり多い	50	かなり少ない	+54	+34		
	帯広泉	-0.6	3.1	-4.5	25.5		44	53	+1.1	高い	-0.2	+3.7	//				+34	+5		
	糠内	0.4	4.5	-3.6	53.5	32.9			+2.3	かなり高い	+0.5	+5.2	754	かなり多い	50	かなり少ない				
	大津	0.6	3.3	-2.4	40.5	37.3			+1.6	高い	-0.1	+3.8	476	かなり多い	54	かなり少ない				
	上札内	-1.2	1.8	-5.2	35.5	33.7	45	75	+1.3	高い	-0.6	+3.7	289	かなり多い	57	かなり少ない	+15	+19		
	更別	-0.9	2.4	-4.8	45.5	32.2			+1.2	高い	-0.6	+3.5	429	かなり多い	54	かなり少ない				
	大樹	-0.3	3.1	-4.6	27.0	30.9	49	78	+1.6	高い	-0.3	+4.5	281	かなり多い	52	かなり少ない	+14	+25		
広尾	0.8	3.6	-2.3	61.0	37.3	85	84	+0.6	平年並	-0.5	+2.1	270	かなり多い	64	かなり少ない	+71	+40			

(注)
 1 各欄の空欄(灰色ハッチ): 観測していない、又は、階級区分の平年値がないことを表す。
 2 当年値欄の「×」: 欠測を表す。
 3 当年値欄の「f」付き数値: 準正常値であることを表す。
 4 当年値欄の「f」付き数値: 資料不足値であることを表す。
 5 平年差(比)欄の「//」: 当年値が欠測、又は平年値がないため、平年差(比)が求められないことを表す。

アメダス旬集計値表

2022年3月下旬(21日~31日)

一次細分 区域名	市町村等を まとめた 区域名	観測所名	当 年 値						平 年 差 ・ 平 年 比										
			気 温			降水量	日照時間	積雪差 合計 (降雪量)	3月31日 最深積雪	気 温 (平 年 差)			降水量(平年比)		日照時間(平年比)		積雪差 合計 (平年差)	3月31日 最深積雪 (平年差)	
			平均気温	最高気温 の平均	最低気温 の平均					平均 階級区分	最高気温 の平均	最低気温 の平均	階級区分	階級区分					
根室地方	根室北部	羅臼	2.2	6.1	-1.0	19.0	57.7	11	72	+2.3	かなり高い	+2.9	+2.2	82	多い	105	平年並	-15	+34
		糸櫛別				26.5								79	平年並				
		標津	2.1	7.0	-2.0	36.0	65.8			+2.2	かなり高い	+3.3	+2.0	159	多い	102	平年並		
		上標津	1.4	6.4	-3.7	32.0	66.1			+2.2	かなり高い	+2.9	+1.8	201	多い	109	平年並		
		中標津	1.7	7.3	-4.5	38.0	67.0	6	30	+2.1	かなり高い	+3.2	+1.0	167	多い	111	多い	-25	-1
	根室中標津	1.2	6.7	-4.9	42.0		3	35	+1.8	高い	+2.7	+1.3	//					-14	+7
	根室中部	別海	1.9	8.1	-4.8	43.5	66.8	6	38	+2.1	かなり高い	+3.5	+0.7	190	多い	102	平年並	-19	+19
	根室南部	根室	2.5	6.5	-1.3	33.0	82.3	1	0	+2.1	かなり高い	+2.9	+1.1	162	多い	119	多い	-11	-6
		納沙布	2.3	6.2	-1.6	25.5	81.9			+2.2	かなり高い	+3.1	+1.2	168	多い	112	多い		
		厚床	1.6	6.2	-3.7	33.5	76.5	5	29	+1.8	かなり高い	+2.1	+1.1	137	多い	119	多い	-23	+16
川湯		0.7	7.4	-6.1	11.5	63.7	10	42	+2.3	かなり高い	+3.5	+1.9	63	平年並	117	多い	-20	-11	
弟子屈		1.0	7.0	-5.1	20.0	63.3			+2.2	かなり高い	+3.8	+1.0	86	平年並	106	平年並			
釧路地方	釧路北部	阿寒湖畔	0.5	6.3	-6.2	17.0	73.1	8	41	+2.8	かなり高い	+3.0	+2.2	65	平年並	137	多い	-30	-33
		標茶	1.2	7.7	-5.2	40.5	71.9	4	0	+1.5	高い	+2.7	+0.7	198	多い	119	多い	-21	-18
		鶴居	2.1	8.0	-4.1	33.5	68.8	0	0	+2.0	かなり高い	+2.5	+1.5	125	多い	109	平年並	-29	-15
	釧路中部	中徹別	1.6	8.5	-5.8	25.0	75.7	4	20	+1.8	かなり高い	+2.8	+0.8	84	平年並	120	多い	-28	-2
		塘路				50.0								220	かなり多い				
		阿寒				28.5								99	平年並				
		茶内原野				38.5								127	平年並				
		榑町	1.8	6.6	-4.3	33.5	84.8			+1.8	かなり高い	+2.3	+0.6	163	多い	123	多い		
		太田	2.2	6.8	-2.2	45.5	80.3	2	0	+2.2	かなり高い	+2.6	+2.0	191	多い	119	多い	-30	-17
		知方学	1.3	4.4	-0.9	15.5	86.5			+1.6	高い	+1.7	+2.1	84	平年並	118	多い		
釧路南西部	鶴丘	2.3	6.6	-2.7	40.5		1	0	+1.7	高い	+1.8	+1.0	//				-12	-8	
	二俣				11.0								41	平年並					
	白糠	2.0	7.0	-4.0	23.5	88.8	0	0	+1.8	かなり高い	+1.9	+1.2	103	平年並	125	かなり多い	-25	-10	
	釧路	2.8	7.0	-1.2	44.5	88.2	0	0	+1.7	高い	+2.2	+1.3	197	多い	124	多い	-10	-2	
十勝地方	十勝北部	三股				18.0							170	多い					
		小利別				12.5								82	平年並				
		陸別	1.2	8.1	-6.1	11.0	72.6	0	0	+2.2	高い	+2.9	+1.6	81	平年並	115	多い	-27	-22
		ぬかびら源泉郷	0.4	5.8	-4.7	12.5	72.8	23	32	+2.7	高い	+2.7	+3.7	53	平年並	114	多い	-11	-25
		柏倉				7.5								49	平年並				
		上蝶湾				6.5								45	平年並				
		上士幌	1.5	6.5	-3.9	2.5	74.9	6	0	+1.9	高い	+1.9	+1.6	17	少ない	106	平年並	-18	-12
		足寄	2.9	9.4	-3.2	3.5	88.1			+2.2	高い	+2.7	+1.8	30	平年並	121	多い		
		新得	3.5	7.9	-1.0	4.5	79.1	2	0	+2.7	かなり高い	+2.6	+2.8	24	少ない	120	多い	-36	-13
	鹿追	2.8	7.7	-1.9	2.0	76.3			+2.5	かなり高い	+2.7	+2.4	14	少ない	107	多い			
	十勝中部	押帯				1.0								7	かなり少ない				
		本別	2.6	9.1	-3.8	2.0	85.5	1	0	+1.6	高い	+2.4	+0.4	17	少ない	115	多い	-16	-4
		駒場	2.4	7.9	-3.2	1.0	86.8			+1.9	高い	+2.2	+1.9	8	少ない	112	多い		
		芽室	2.3	8.1	-4.2	3.0	86.7	2	0	+1.8	高い	+2.3	+0.9	17	少ない	116	多い	-26	-15
		帯広	3.6	9.7	-1.5	0.0	96.2	0	0	+2.0	高い	+2.6	+1.7	0	かなり少ない	120	多い	-13	-7
		池田	2.6	9.1	-4.3	0.0	87.2			+1.9	高い	+2.7	+0.6	0	かなり少ない	108	平年並		
		留真				1.0								6	かなり少ない				
		浦幌	2.8	8.9	-3.4	1.0	90.8	1	0	+1.7	高い	+2.6	+0.7	5	かなり少ない	116	多い	-13	-3
		帯広泉	1.3	7.2	-5.6	1.5		4	18	+1.2	高い	+2.2	0.0	//				-9	-6
糠内		1.8	9.0	-6.0	1.0	88.2			+1.8	高い	+2.9	+0.4	5	少ない	115	多い			
十勝南部	大津	2.4	7.4	-3.0	3.5	90.6			+1.8	高い	+2.4	+1.2	19	平年並	117	多い			
	上札内	1.1	5.9	-5.5	9.0	77.6	8	33	+1.8	高い	+1.9	+1.0	39	平年並	112	多い	-32	-3	
	更別	1.4	7.1	-5.0	3.5	79.5			+1.6	高い	+2.3	+0.8	16	少ない	115	多い			
	大樹	1.5	7.3	-5.7	5.5	83.3	1	27	+1.7	高い	+2.2	+1.1	32	平年並	121	多い	-40	-4	
	広尾	3.7	7.4	-0.8	28.0	84.9	1	20	+2.0	高い	+1.7	+1.8	90	平年並	121	多い	-18	-1	

(注)
 1 各欄の空欄(灰色ハッチ): 観測していない、又は、階級区分の平年値がないことを表す。
 2 当年値欄の「×」: 欠測を表す。
 3 当年値欄の「f」付き数値: 準正常値であることを表す。
 4 当年値欄の「f」付き数値: 資料不足値であることを表す。
 5 平年差(比)欄の「//」: 当年値が欠測、又は平年値がないため、平年差(比)が求められないことを表す。

アメダス月集計値表

2022年3月（1日～31日）

一次細分 区域名	市町村等を まとめた 区域名	観測所名	当 年 値						平 年 差 ・ 平 年 比											
			気 温			降水量	日照時間	積雪差 合計 (降雪量)	3月31日 最深積雪	気 温 (平 年 差)			降水量(平年比)		日照時間(平年比)		積雪差 合計 (平年差)	3月31日 最深積雪 (平年差)		
			平均気温	最高気温 の平均	最低気温 の平均					平均 階級区分	最高気温 の平均	最低気温 の平均	階級区分	階級区分	階級区分					
根室地方	根室北部	羅臼	0.1	3.3	-2.6	101.5	118.3	87	72	+1.2	高い	+1.3	+1.7	108	平年並	85	少ない	-8	+34	
		糸櫛別				64.5								75	平年並					
		標津	0.1	3.8	-3.4	78.5	151.6			+1.7	かなり高い	+1.6	+2.6	145	多い	85	かなり少ない			
		上標津	-0.7	3.5	-5.1	74.0	134.1			+1.4	高い	+1.5	+2.0	128	多い	82	少ない			
		中標津	-0.2	4.2	-5.7	89.0	149.7	76	30	+1.8	高い	+1.7	+2.1	155	多い	89	少ない	-16	-1	
	根室中部	根室中標津	-0.8	3.7	-6.3	57.5		81	35	+1.3	高い	+1.1	+2.1	//				+21	+7	
		別海	-0.1	5.0	-5.6	100.5	165.3		80	38	+1.8	高い	+2.0	+2.1	182	かなり多い	91	少ない	+5	+19
	根室南部	根室	0.6	3.6	-2.3	82.0	198.9		66	0	+1.4	かなり高い	+1.4	+1.4	174	かなり多い	104	平年並	+30	-6
		納沙布	0.5	3.3	-2.4	32.5	203.1			+1.5	かなり高い	+1.5	+1.6	87	平年並	100	平年並			
		厚床	-0.3	3.5	-4.9	56.0	188.0		68	29	+1.4	高い	+0.9	+1.8	97	平年並	104	平年並	-8	+16
釧路地方	釧路北部	川湯	-1.5	4.0	-7.6	56.0	131.6		96	42	+2.0	かなり高い	+1.8	+3.0	105	平年並	92	少ない	0	-11
		弟子屈	-1.2	3.6	-6.2	94.0	131.9			+1.7	高い	+2.2	+1.8	146	多い	81	かなり少ない			
	釧路中部	阿寒湖畔	-2.3	3.1	-8.5	68.5	146.2		92	41	+1.9	高い	+1.7	+2.3	98	平年並	107	平年並	-13	-33
		標茶	-0.7	4.6	-6.5	72.5	160.4		60	0	+1.4	高い	+1.4	+1.6	147	多い	93	少ない	-13	-18
		鶴居	-0.1	5.1	-5.7	92.0	160.0		61	0	+1.6	高い	+1.3	+2.1	131	多い	91	少ない	-21	-15
		中徹別	-0.6	5.6	-7.7	84.5	159.9		77	20	+1.5	高い	+1.7	+1.2	117	多い	91	少ない	-7	-2
		塘路				108.0									182	多い				
		阿寒				88.5									130	多い				
	釧路南東部	茶内原野				119.0									161	多い				
		榑町	0.1	3.9	-4.8	72.0	201.3			+1.5	高い	+1.1	+1.9	144	多い	102	平年並			
		太田	0.0	4.0	-3.7	94.5	187.6		79	0	+1.6	高い	+1.4	+2.3	162	多い	99	少ない	-12	-17
		知方学	-0.5	2.1	-2.7	39.0	211.0			+1.0	高い	+0.8	+1.8	92	平年並	101	平年並			
		鶴丘	0.1	3.8	-4.4	61.0			62	0	+0.9	高い	+0.6	+0.9	//				+18	-8
	釧路南西部	二俣				71.5									111	平年並				
		白糠	0.0	4.3	-5.3	54.5	196.0		65	0	+1.4	高い	+0.9	+1.9	101	平年並	99	平年並	-13	-10
釧路		0.9	4.4	-2.7	95.0	193.1		35	0	+1.3	高い	+1.1	+1.5	170	多い	96	少ない	+4	-2	
十勝地方	十勝北部	三股			41.5									82	平年並					
		小利別				59.0									131	多い				
		陸別	-1.3	5.2	-8.7	43.0	168.2		69	0	+1.8	高い	+2.0	+1.9	112	多い	98	平年並	-11	-22
		ぬかびら源泉郷	-2.3	3.0	-7.9	51.0	161.1		78	32	+2.0	高い	+1.7	+2.8	79	平年並	98	平年並	-22	-25
		柏倉				38.5									88	平年並				
		上蝶湾				46.5									118	多い				
		上士幌	-0.9	3.8	-6.9	28.0	170.3		52	0	+1.4	高い	+1.2	+0.8	70	平年並	89	少ない	-25	-12
		足寄	0.5	6.5	-5.6	27.5	194.8			+1.9	高い	+1.9	+1.9	85	平年並	96	少ない			
	十勝中部	新得	1.1	4.9	-2.8	40.5	159.9		63	0	+2.2	かなり高い	+1.7	+2.9	75	平年並	93	少ない	-60	-13
		鹿追	0.4	4.6	-3.9	37.5	172.7			+2.0	高い	+1.7	+2.6	90	平年並	91	少ない			
		押帯				33.5									96	平年並				
		本別	0.1	6.0	-6.1	24.5	192.6		50	0	+1.2	高い	+1.5	+0.8	76	平年並	93	少ない	-9	-4
		駒場	-0.1	4.9	-6.1	27.0	192.7			+1.5	高い	+1.3	+1.7	84	平年並	91	少ない			
		芽室	-0.1	4.8	-6.3	53.0	180.3		68	0	+1.5	高い	+1.1	+1.6	110	平年並	89	かなり少ない	-15	-15
		帯広	1.2	6.3	-3.5	50.0	211.0		51	0	+1.6	高い	+1.5	+1.9	114	平年並	97	少ない	+15	-7
		池田	0.2	5.8	-6.1	54.0	194.3			+1.5	高い	+1.6	+1.3	135	多い	88	少ない			
		留真				48.5									115	多い				
		浦幌	0.6	5.8	-4.6	62.0	200.9		80	0	+1.3	高い	+1.3	+1.5	132	多い	94	少ない	+19	-3
十勝南部	帯広泉	-1.0	4.4	-7.3	36.0			74	18	+0.9	高い	+1.3	+0.9	//				+20	-6	
	糠内	-0.4	5.9	-7.4	67.5	187.5			+1.8	高い	+1.9	+1.7	133	多い	91	少ない				
	大津	0.3	4.6	-4.6	54.5	208.1			+1.5	高い	+1.3	+1.8	115	多い	98	平年並				
	上札内	-1.2	3.1	-7.4	58.0	173.8		86	33	+1.5	高い	+0.9	+1.6	93	平年並	93	少ない	-31	-3	
	更別	-1.0	3.8	-7.1	64.0	175.3			+1.2	高い	+0.9	+1.3	109	平年並	94	少ない				
	大樹	-0.9	4.3	-7.8	37.5	180.2		77	27	+1.3	高い	+1.0	+1.6	76	平年並	96	平年並	-53	-4	
広尾	1.3	4.8	-2.8	105.0	199.3		108	20	+1.2	高い	+0.8	+1.6	110	平年並	107	平年並	+45	-1		

(注)
 1 各欄の空欄(灰色ハッチ): 観測していない、又は、階級区分の平年値がないことを表す。
 2 当年値欄の「×」: 欠測を表す。
 3 当年値欄の「|」付き数値: 準正常値であることを表す。
 4 当年値欄の「|」付き数値: 資料不足値であることを表す。
 5 平年差(比)欄の「/」: 当年値が欠測、又は平年値がないため、平年差(比)が求められないことを表す。