

釧路・根室・十勝地方 農業気象情報 令和5年9月前半

釧路地方気象台
令和5年9月19日

気象概況

9月1日から15日は、暖かく湿った空気が流れ込みやすく、気温が高く降水量が多くなった。

上旬の平均気温は、おおむね平年より「かなり高い」となった。

上旬の降水量は、おおむね平年より「多い」となった。

上旬の日照時間は、おおむね「平年並」または平年より「多い」となった。

上旬

- 1日：低気圧から延びる前線の影響により、雨となった。
- 2日：低気圧から延びる前線が通過し、雨のち曇りとなった。
- 3日：高気圧の張り出しの中で、晴れとなった。
- 4日：高気圧から暖かく湿った空気が流れ込み、曇りのち雨となった。
- 5日：低気圧の接近により、釧路・根室地方を中心に大雨となった。
- 6日：気圧の谷の中で上空に寒気が流れ込み、曇りで、ところどころで雷を伴う雨となった。
- 7日：日本海から接近する高気圧の張り出しの中で、晴れまたは曇りとなった。
- 8日：高気圧に覆われ、晴れとなった。
- 9日：低気圧の接近により、曇りのち雨となった。
- 10日：気圧の谷の中で、曇りまたは晴れで、ところどころで雨となった。

中旬（15日まで）

- 11日：気圧の谷の中で、曇りまたは晴れとなった。
- 12日：低気圧を含む気圧の谷の中で、雨となった。
- 13日：気圧の谷の中で、雨で、十勝地方では雷を伴った。
- 14日：停滞前線を含む気圧の谷の中で、雨となった。
- 15日：日本海から接近する高気圧の張り出しの中で、晴れまたは曇りとなった。

【令和5年9月上旬の気象官署の統計値】

(根室・広尾は特別地域気象観測所)

| 気象官署 | 平均気温(°C) | | | 降水量(mm) | | | 日照時間(h) | | |
|------|----------|-----------|-------|---------|----------|-------|---------|----------|------|
| | 旬平均 | 平年値/差(°C) | 階級区分 | 旬合計 | 平年値/比(%) | 階級区分 | 旬合計 | 平年値/比(%) | 階級区分 |
| 釧路 | 21.3 | 18.1 +3.2 | かなり高い | 128.0 | 44.4 288 | かなり多い | 46.9 | 43.4 108 | 多い |
| 根室 | 20.8 | 17.5 +3.3 | かなり高い | 48.5 | 40.9 119 | 多い | 34.0 | 43.7 78 | 少ない |
| 帯広 | 21.9 | 19.0 +2.9 | かなり高い | 71.0 | 47.1 151 | 多い | 42.4 | 42.5 100 | 平年並 |
| 広尾 | 21.4 | 18.2 +3.2 | かなり高い | 112.0 | 87.2 128 | 多い | 44.7 | 40.4 111 | 多い |

注1) 平年差(比)は、気象官署、地域気象観測所(アメダス)ともに(1991~2020年まで)30年間の平均値との差(比)を表しています。

注2) 観測値は後日一部修正されることがあります。

注3) 階級区分は、平年値統計期間内の観測値を小さい順にならべ、小さい方から10.0%より下が「かなり低い」、次いで小さい23.3%の範囲が「低い」、大きい方から10.0%より上が「かなり高い」、次いで大きい23.3%の範囲が「高い」、中央の33.3%が「平年並」となります。(「かなり少ない」「少ない」「平年並」「多い」「かなり多い」の場合も同様。)

詳しくは、気象庁ホームページ気象観測統計の解説をご覧ください。

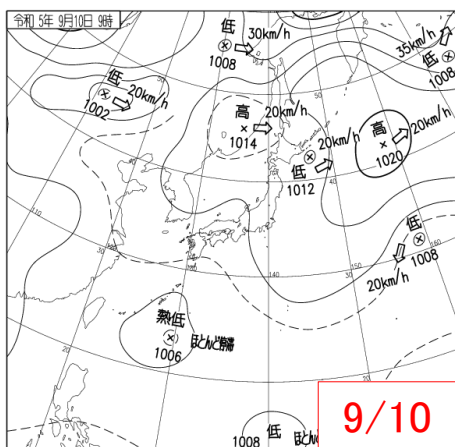
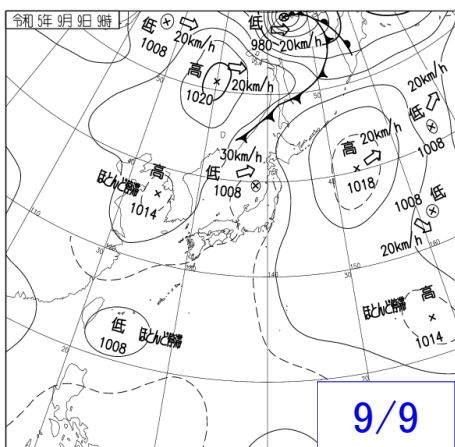
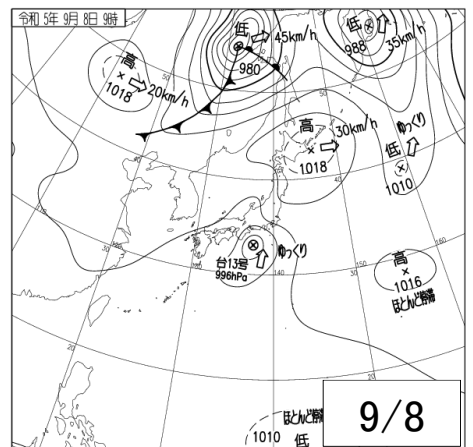
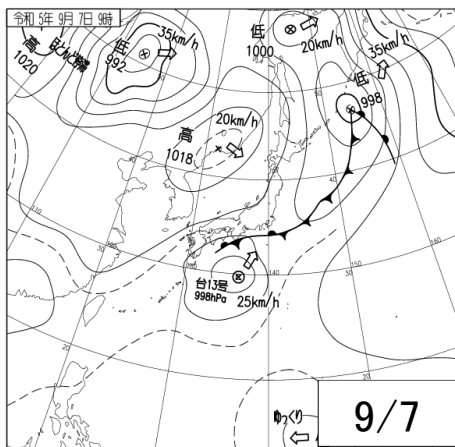
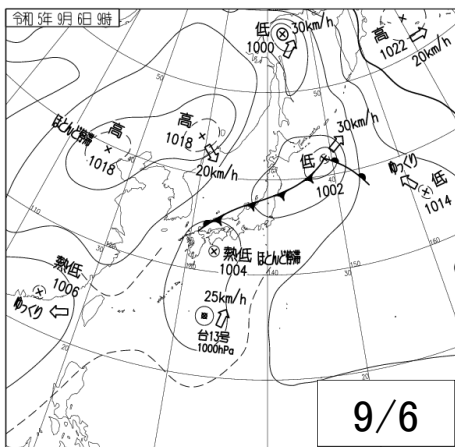
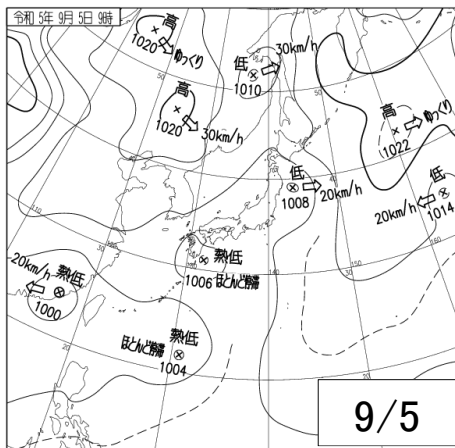
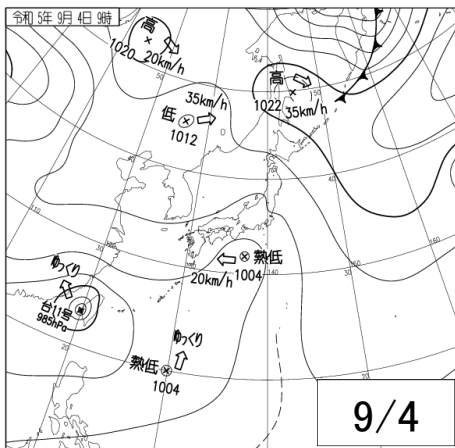
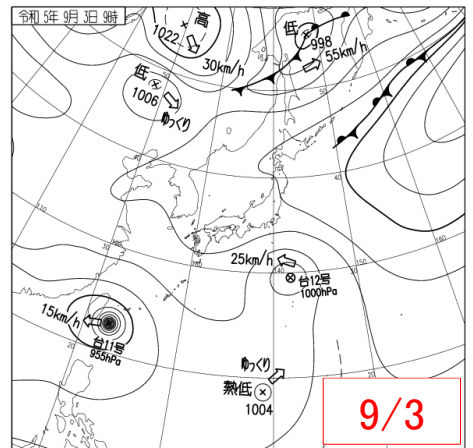
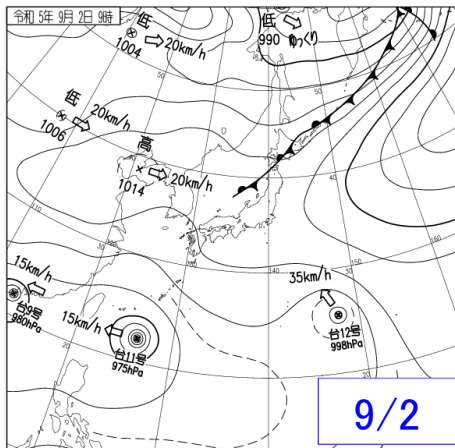
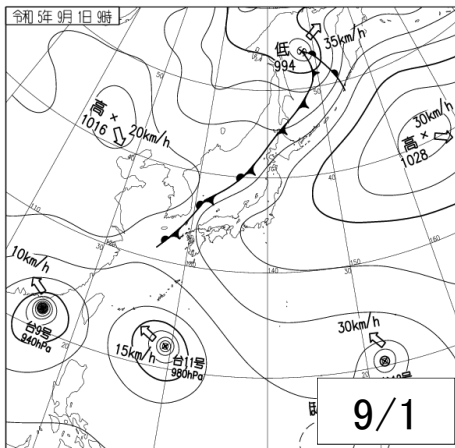
<https://www.data.jma.go.jp/obd/stats/data/kaisetu/index.html>

※ 過去の天気図につきましては、気象庁ホームページでも確認出来ますので参照願います。

<https://www.data.jma.go.jp/fcd/yoho/wxchart/quickmonthly.html>

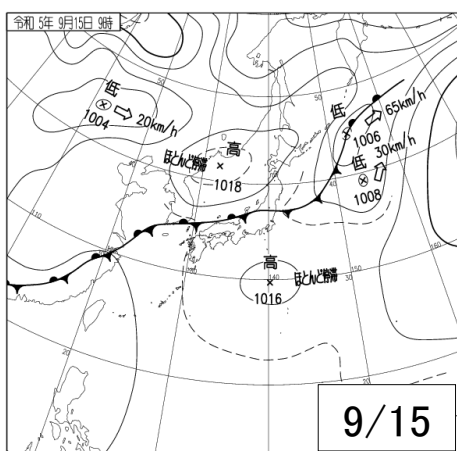
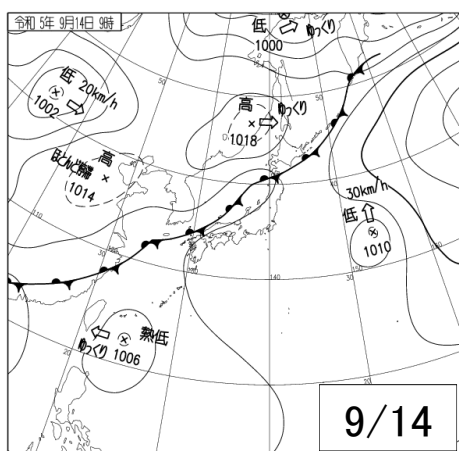
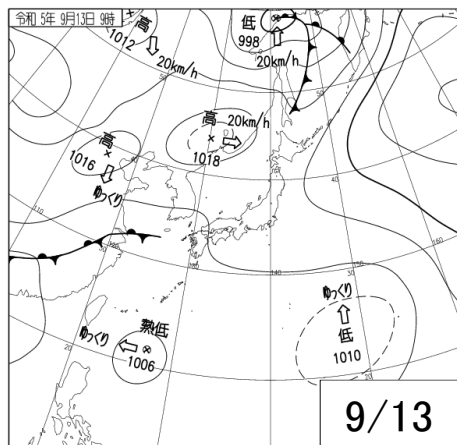
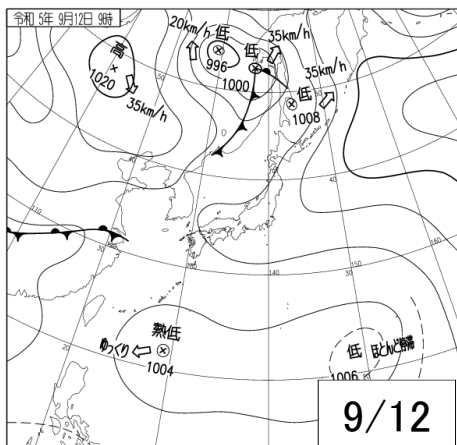
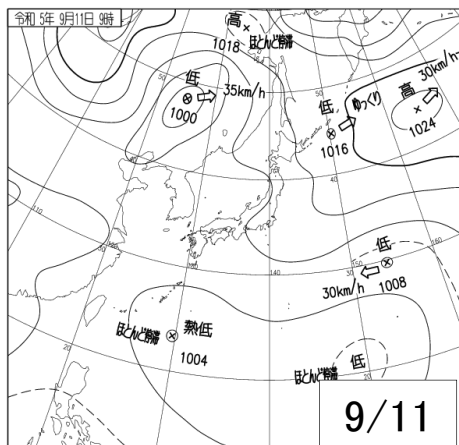
令和5年(2023年)

9月1日から10日の天気図 (午前9時)



令和5年(2023年)

9月11日から15日の天気図 (午前9時)

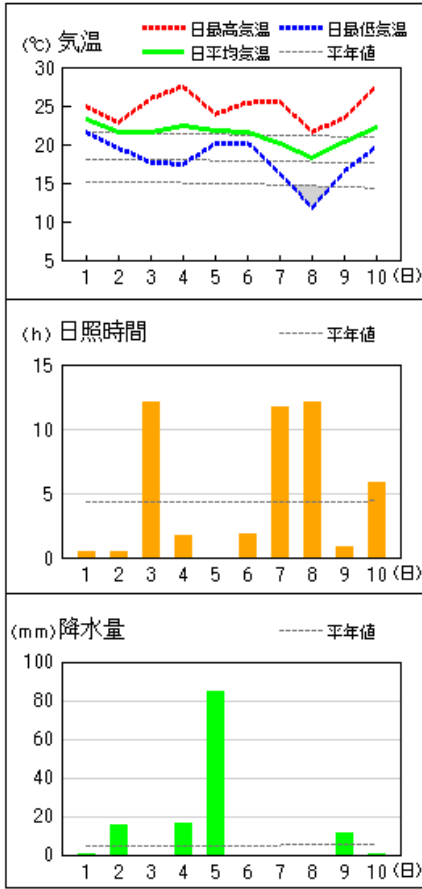


令和5年（2023年）9月上旬 気象経過図（気象官署）

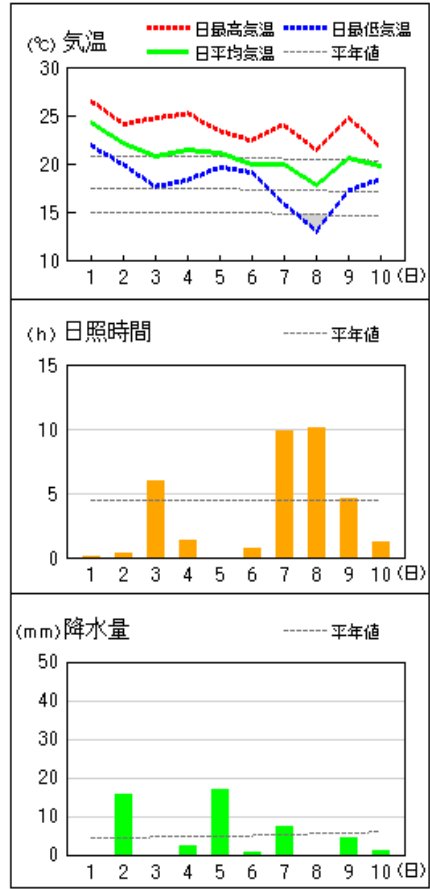
（根室・広尾は特別地域気象観測所）

地上気象 気象経過図：2023年09月01日-2023年09月10日

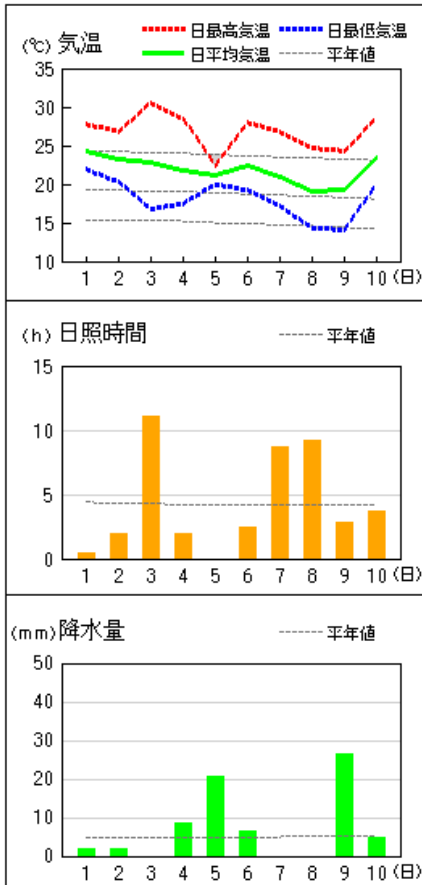
釧路



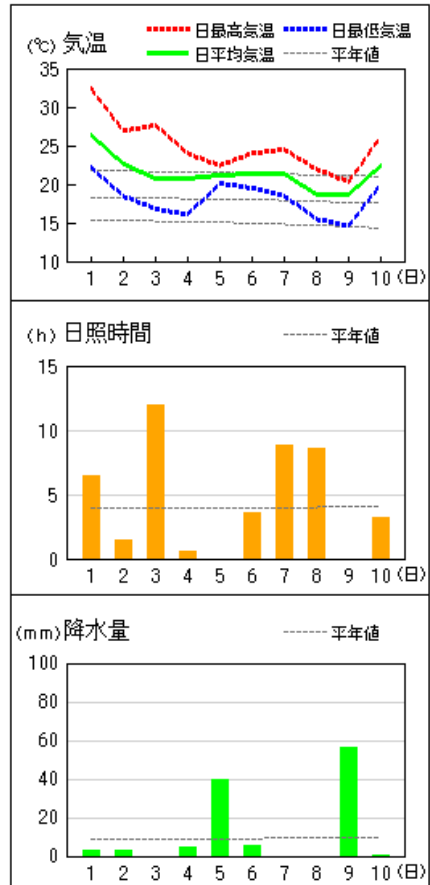
根室



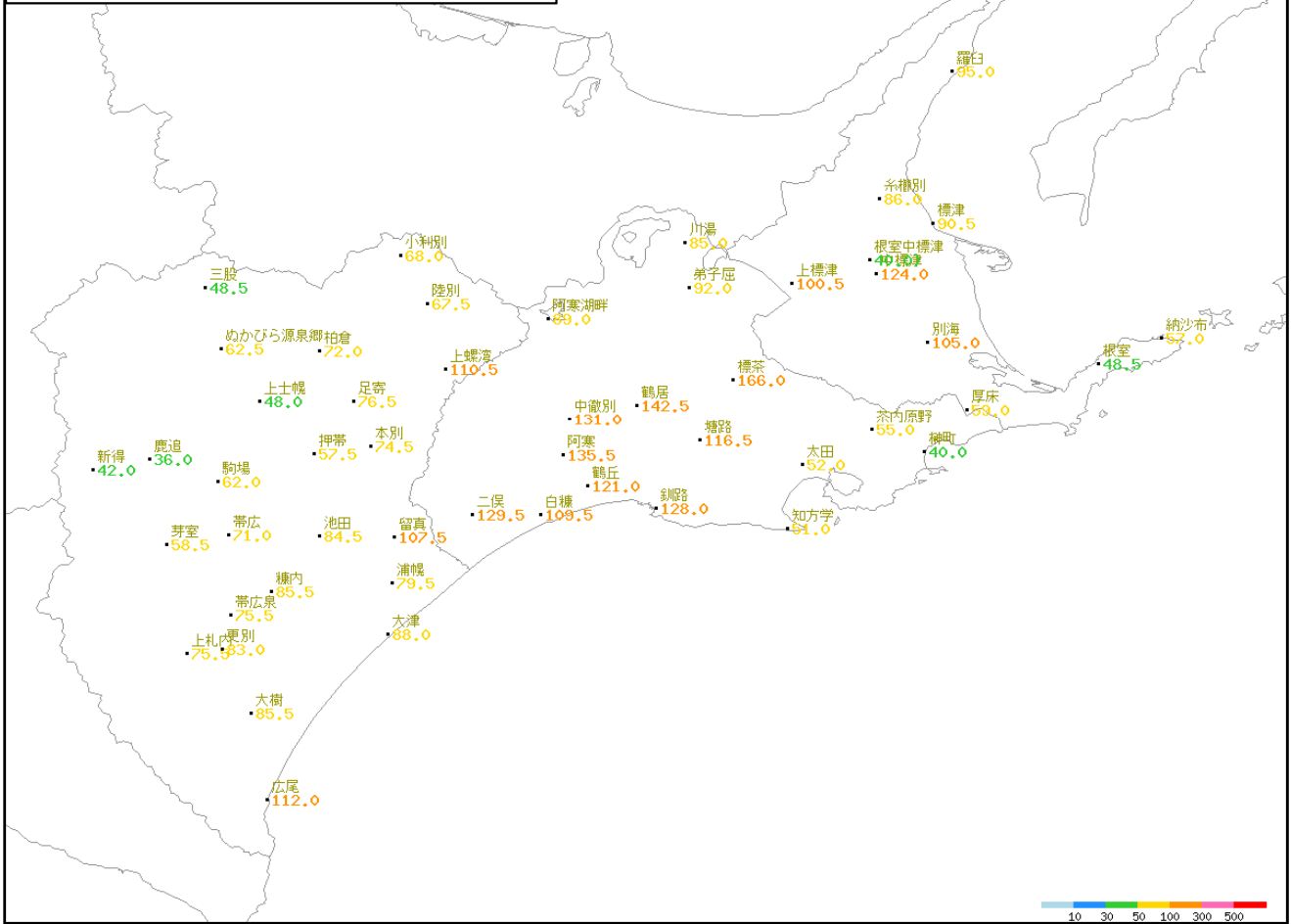
帯広



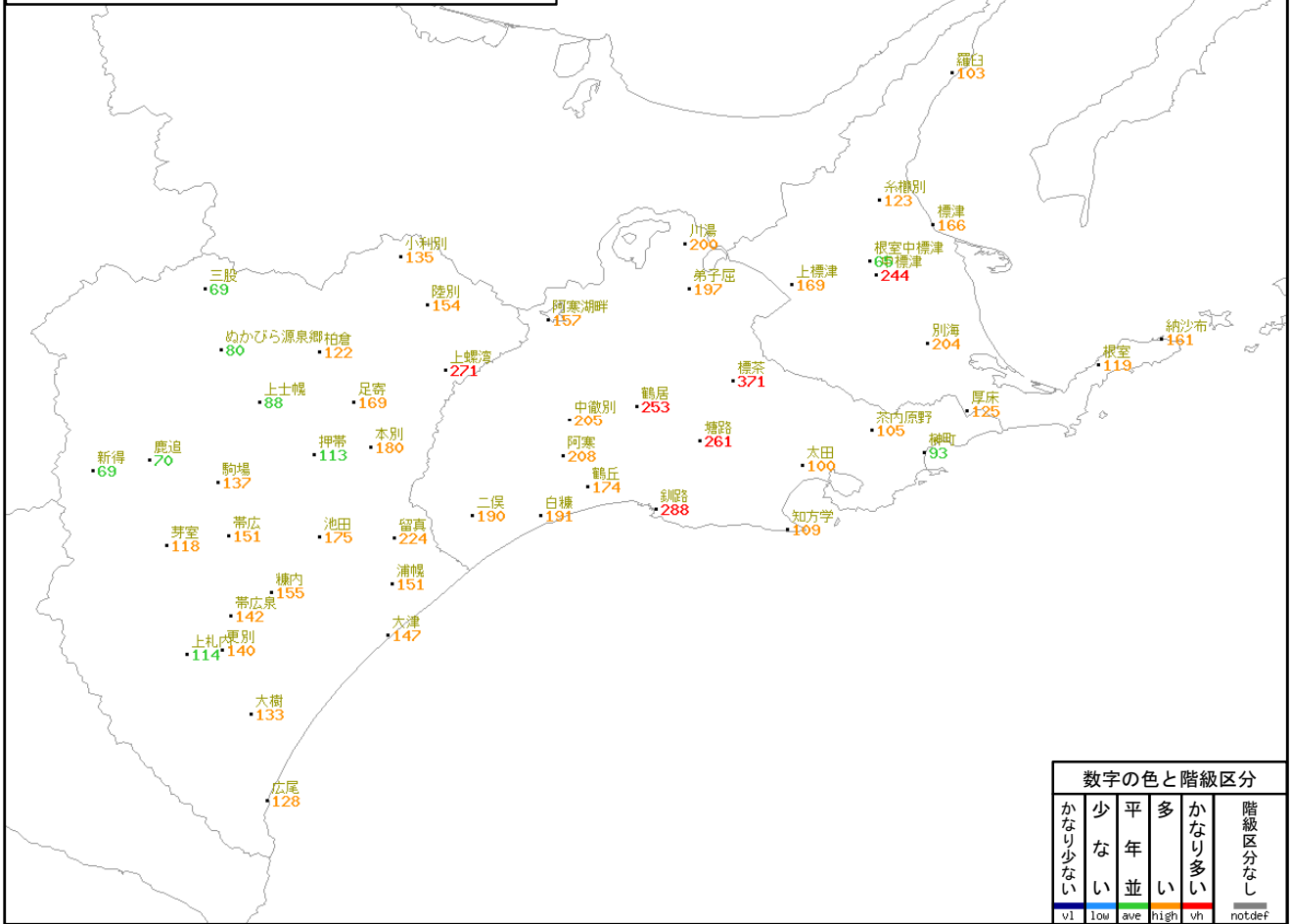
広尾



アメダス旬別値 2023年9月上旬
降水量(mm)

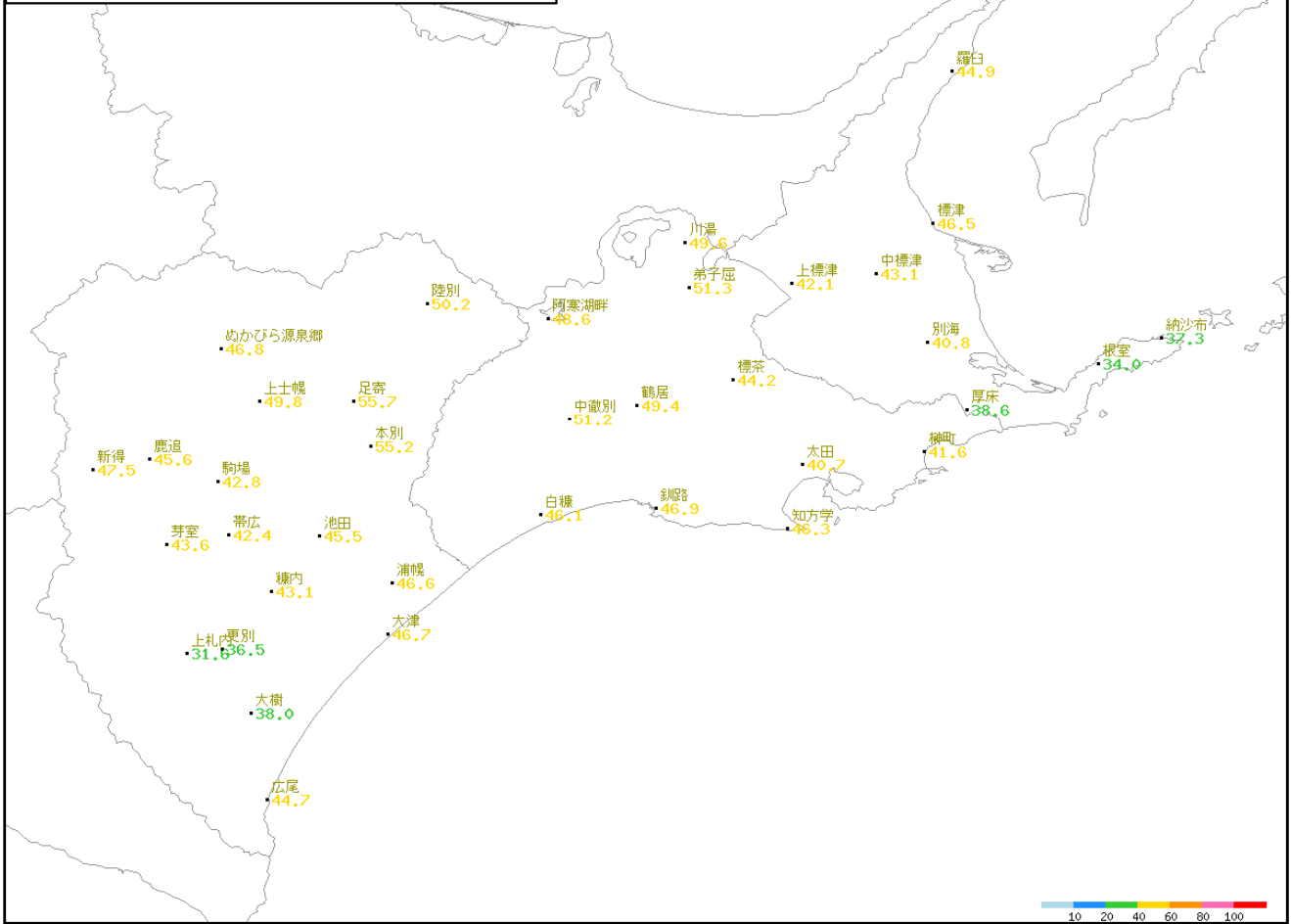


アメダス旬別値 2023年9月上旬
降水量平年比(%)

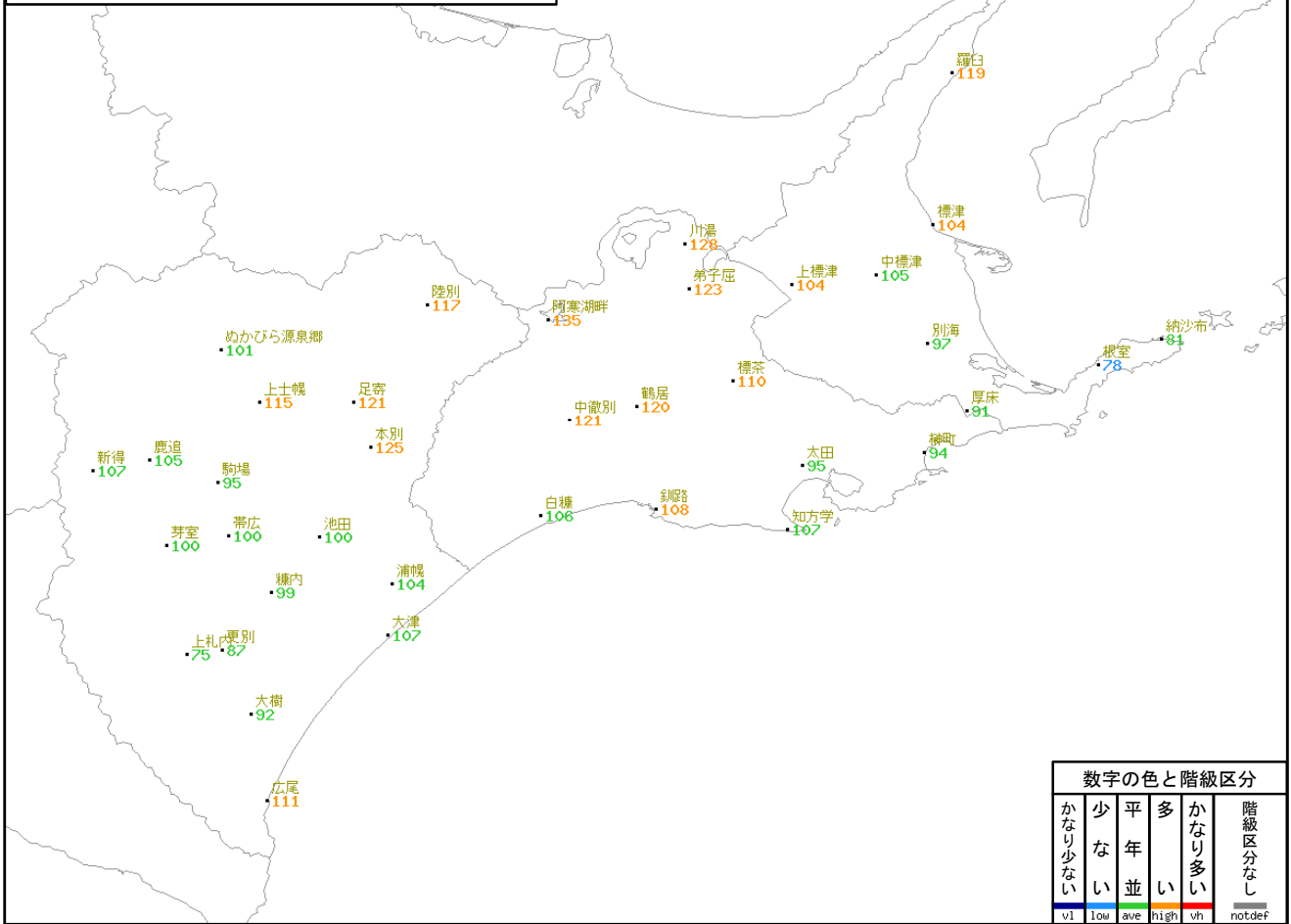


| 数字の色と階級区分 | | | | |
|-----------|-----|-----|------|-------|
| かなり少ない | 少ない | 平年並 | 多い | かなり多い |
| vl | low | ave | high | vh |
| 階級区分なし | | | | |
| notdef | | | | |

アメダス旬別値 2023年9月上旬
日照時間(h)



アメダス旬別値 2023年9月上旬
日照時間平年比(%)



| 数字の色と階級区分 | | | | |
|-----------|-----|-----|------|-------|
| かなり少ない | 少ない | 平均並 | 多い | かなり多い |
| vl | low | ave | high | vh |
| 階級区分なし | | | | |
| notdef | | | | |

アメダス旬集計値表

2023年9月上旬（1日～10日）

| 一次細分 区域名 | 市町村等を まとめた 区域名 | 観測所名 | 当 年 値 | | | | | | | 平 年 差 ・ 平 年 比 | | | | | | | | | |
|-------------|----------------------|---------|-------|-------------|-------------|-------|------|--------------------|---------------|---------------|-------------|-------------|----------|-----|-----------|-----|--------------------|------------------------|---|
| | | | 気 温 | | | 降水量 | 日照時間 | 積雪差 合計 (降雪量) | 9月10日 最深積雪 | 気 温 (平 年 差) | | | 降水量(平年比) | | 日照時間(平年比) | | 積雪差 合計 (平年差) | 9月10日 最深積雪 (平年差) | |
| | | | 平均気温 | 最高気温 の平均 | 最低気温 の平均 | | | | | 平均 階級区分 | 最高気温 の平均 | 最低気温 の平均 | 階級区分 | | 階級区分 | | | | |
| 根室地方 | 根室北部 | 羅臼 | 20.5 | 24.7 | 16.8 | 95.0 | 44.9 | 0 | × | +2.9 | かなり高い | +3.6 | +2.3 | 103 | 多い | 119 | 多い | 0 | × |
| | | 糸櫛別 | | | | 86.0 | | | | | | | | 123 | 多い | | | | |
| | | 標津 | 20.7 | 24.2 | 17.3 | 90.5 | 46.5 | | | +2.9 | かなり高い | +2.4 | +3.1 | 166 | 多い | 104 | 多い | | |
| | | 上標津 | 20.5 | 25.4 | 16.0 | 100.5 | 42.1 | | | +2.7 | かなり高い | +2.9 | +2.4 | 169 | 多い | 104 | 多い | | |
| | | 中標津 | 20.7 | 25.5 | 16.2 | 124.0 | 43.1 | 0 | × | +3.0 | かなり高い | +3.2 | +2.6 | 244 | かなり多い | 105 | 平年並 | 0 | × |
| | 根室中標津 | 20.4) | 25.4) | 14.8) | 40.0) | | 0 | × | +2.5 | かなり高い | +2.8 | +1.4 | 65 | 平年並 | | | 0 | × | |
| | 根室中部 | 別海 | 20.5 | 25.4 | 16.2 | 105.0 | 40.8 | 0 | × | +3.1 | かなり高い | +3.2 | +3.1 | 204 | 多い | 97 | 平年並 | 0 | × |
| | 根室南部 | 根室 | 20.8 | 23.8 | 18.1 | 48.5 | 34.0 | 0 | × | +3.3 | かなり高い | +3.1 | +3.1 | 119 | 多い | 78 | 少ない | 0 | × |
| | | 納沙布 | 20.6 | 23.8 | 18.0 | 57.0 | 37.3 | | | +3.5 | かなり高い | +3.3 | +3.4 | 161 | 多い | 81 | 平年並 | | |
| | | 厚床 | 20.4 | 25.0 | 16.2 | 59.0 | 38.6 | 0 | × | +3.3 | かなり高い | +3.6 | +3.1 | 125 | 多い | 91 | 平年並 | 0 | × |
| 川湯 | | 20.2 | 25.2 | 15.3 | 85.0 | 49.6 | 0 | × | +3.3 | かなり高い | +3.3 | +3.0 | 200 | 多い | 128 | 多い | 0 | × | |
| 弟子屈 | | 20.3 | 24.7 | 16.0 | 92.0 | 51.3 | | | +3.3 | かなり高い | +3.4 | +2.9 | 197 | 多い | 123 | 多い | | | |
| 釧路地方 | 釧路北部 | 阿寒湖畔 | 19.4 | 24.8 | 14.4 | 89.0 | 48.6 | 0 | × | +3.1 | かなり高い | +3.7 | +2.4 | 157 | 多い | 135 | 多い | 0 | × |
| | | 標茶 | 20.5 | 25.7 | 15.7 | 166.0 | 44.2 | 0 | × | +3.0 | かなり高い | +3.2 | +2.6 | 371 | かなり多い | 110 | 多い | 0 | × |
| | 釧路中部 | 鶴居 | 20.9 | 25.9 | 16.2 | 142.5 | 49.4 | 0 | × | +3.1 | かなり高い | +3.1 | +2.7 | 253 | かなり多い | 120 | 多い | 0 | × |
| | | 中徹別 | 20.8 | 26.8 | 15.5 | 131.0 | 51.2 | 0 | × | +3.2 | かなり高い | +3.6 | +2.6 | 205 | 多い | 121 | 多い | 0 | × |
| | | 塘路 | | | | 116.5 | | | | | | | | 261 | かなり多い | | | | |
| | | 阿寒 | | | | 135.5 | | | | | | | | 208 | 多い | | | | |
| | 釧路南東部 | 茶内原野 | | | | 55.0 | | | | | | | | 105 | 多い | | | | |
| | | 榑町 | 20.5 | 24.5 | 16.7 | 40.0 | 41.6 | | | +3.2 | かなり高い | +3.4 | +2.9 | 93 | 平年並 | 94 | 平年並 | | |
| | 釧路南西部 | 太田 | 20.7 | 25.5 | 16.6 | 52.0 | 40.7 | 0 | × | +3.4 | かなり高い | +4.0 | +2.9 | 100 | 多い | 95 | 平年並 | 0 | × |
| | | 知方学 | 20.2 | 23.2 | 17.5 | 51.0 | 46.3 | | | +3.5 | かなり高い | +3.7 | +3.1 | 109 | 多い | 107 | 平年並 | | |
| 鶴丘 | | 20.6 | 24.6 | 17.0 | 121.0 | | 0 | × | +2.7 | かなり高い | +2.7 | +2.4 | 174 | 多い | | | 0 | × | |
| 二俣 | | | | | 129.5 | | | | | | | | 190 | 多い | | | | | |
| 十勝地方 | 十勝北部 | 白糠 | 20.6 | 24.3 | 17.0 | 109.5 | 46.1 | 0 | × | +3.4 | かなり高い | +2.7 | +3.6 | 191 | 多い | 106 | 平年並 | 0 | × |
| | | 釧路 | 21.3 | 24.9 | 18.1 | 128.0 | 46.9 | 0 | × | +3.2 | かなり高い | +3.4 | +3.1 | 288 | かなり多い | 108 | 多い | 0 | × |
| | | 三股 | | | | 48.5 | | | | | | | | 69 | 平年並 | | | | |
| | | 小利別 | | | | 68.0 | | | | | | | | 135 | 多い | | | | |
| | | 陸別 | 20.1 | 26.1 | 15.0 | 67.5 | 50.2 | 0 | × | +2.7 | 高い | +3.2 | +2.2 | 154 | 多い | 117 | 多い | 0 | × |
| | | ぬかびら源泉郷 | 18.5 | 25.0 | 13.6 | 62.5 | 46.8 | 0 | × | +2.9 | かなり高い | +4.0 | +2.6 | 80 | 平年並 | 101 | 平年並 | 0 | × |
| | | 柏倉 | | | | 72.0 | | | | | | | | 122 | 多い | | | | |
| | | 上螺湾 | | | | 110.5 | | | | | | | | 271 | かなり多い | | | | |
| | 十勝中部 | 上士幌 | 20.4 | 26.1 | 15.5 | 48.0 | 49.8 | 0 | × | +3.0 | かなり高い | +3.7 | +2.3 | 88 | 平年並 | 115 | 多い | 0 | × |
| | | 足寄 | 21.8 | 27.8 | 17.3 | 76.5 | 55.7 | | | +3.4 | かなり高い | +3.8 | +3.4 | 169 | 多い | 121 | 多い | | |
| | | 新得 | 21.1 | 26.5 | 16.6 | 42.0 | 47.5 | 0 | × | +2.9 | かなり高い | +3.5 | +2.6 | 69 | 平年並 | 107 | 平年並 | 0 | × |
| | | 鹿追 | 21.3 | 26.8 | 16.8 | 36.0 | 45.6 | | | +3.2 | かなり高い | +4.0 | +2.7 | 70 | 平年並 | 105 | 平年並 | | |
| | | 押帯 | | | | 57.5 | | | | | | | | 113 | 平年並 | | | | |
| | | 本別 | 21.4 | 27.3 | 16.8 | 74.5 | 55.2 | 0 | × | +2.9 | かなり高い | +3.4 | +2.7 | 180 | 多い | 125 | 多い | 0 | × |
| | | 駒場 | 20.8 | 26.2 | 16.3 | 62.0 | 42.8 | | | +2.6 | かなり高い | +2.8 | +2.6 | 137 | 多い | 95 | 平年並 | | |
| | | 芽室 | 21.2 | 26.3 | 16.6 | 58.5 | 43.6 | 0 | × | +2.9 | かなり高い | +2.8 | +2.6 | 118 | 多い | 100 | 平年並 | 0 | × |
| 十勝南部 | 帯広 | 21.9 | 26.9 | 18.1 | 71.0 | 42.4 | 0 | × | +2.9 | かなり高い | +3.0 | +2.9 | 151 | 多い | 100 | 平年並 | 0 | × | |
| | 池田 | 21.3 | 27.1 | 16.7 | 84.5 | 45.5 | | | +3.1 | かなり高い | +3.4 | +2.8 | 175 | 多い | 100 | 平年並 | | | |
| | 留真 | | | | 107.5 | | | | | | | | 224 | 多い | | | | | |
| | 浦幌 | 21.6 | 26.4 | 17.6 | 79.5 | 46.6 | 0 | × | +3.1 | かなり高い | +3.1 | +3.0 | 151 | 多い | 104 | 平年並 | 0 | × | |
| | 帯広泉 | 20.6 | 25.5 | 15.9 | 75.5 | | 0 | × | +2.2 | かなり高い | +2.3 | +1.8 | 142 | 多い | | | 0 | × | |
| | 糠内 | 20.9 | 26.7 | 16.3 | 85.5 | 43.1 | | | +3.1 | かなり高い | +3.2 | +3.2 | 155 | 多い | 99 | 平年並 | | | |
| | 大津 | 21.3 | 25.3 | 17.6 | 88.0 | 46.7 | | | +3.6 | かなり高い | +3.8 | +3.2 | 147 | 多い | 107 | 平年並 | | | |
| | 上札内 | 19.8 | 24.5 | 15.3 | 75.5 | 31.6 | 0 | × | +2.7 | かなり高い | +2.5 | +2.4 | 114 | 平年並 | 75 | 平年並 | 0 | × | |
| 十勝南部 | 更別 | 20.7 | 25.7 | 16.2 | 83.0 | 36.5 | | | +2.8 | かなり高い | +3.0 | +2.3 | 140 | 多い | 87 | 平年並 | | | |
| | 大樹 | 20.6 | 25.5 | 15.5 | 85.5 | 38.0 | 0 | × | +2.8 | かなり高い | +3.1 | +2.0 | 133 | 多い | 92 | 平年並 | 0 | × | |
| | 広尾 | 21.4 | 25.0 | 18.2 | 112.0 | 44.7 | 0 | × | +3.2 | かなり高い | +3.4 | +3.0 | 128 | 多い | 111 | 多い | 0 | × | |

(注)
 1 各欄の空欄(灰色ハッチ): 観測していない、又は、階級区分の平年値がないことを表す。
 2 当年値欄の「×」: 欠測を表す。
 3 当年値欄の「f」付き数値: 準正常値であることを表す。
 4 当年値欄の「f」付き数値: 資料不足値であることを表す。
 5 平年差(比)欄の「/」: 当年値が欠測、又は平年値がないため、平年差(比)が求められないことを表す。