

平成 19 年台風第 9 号に関する群馬県気象速報

平成 19 年 9 月 10 日
前橋地方気象台

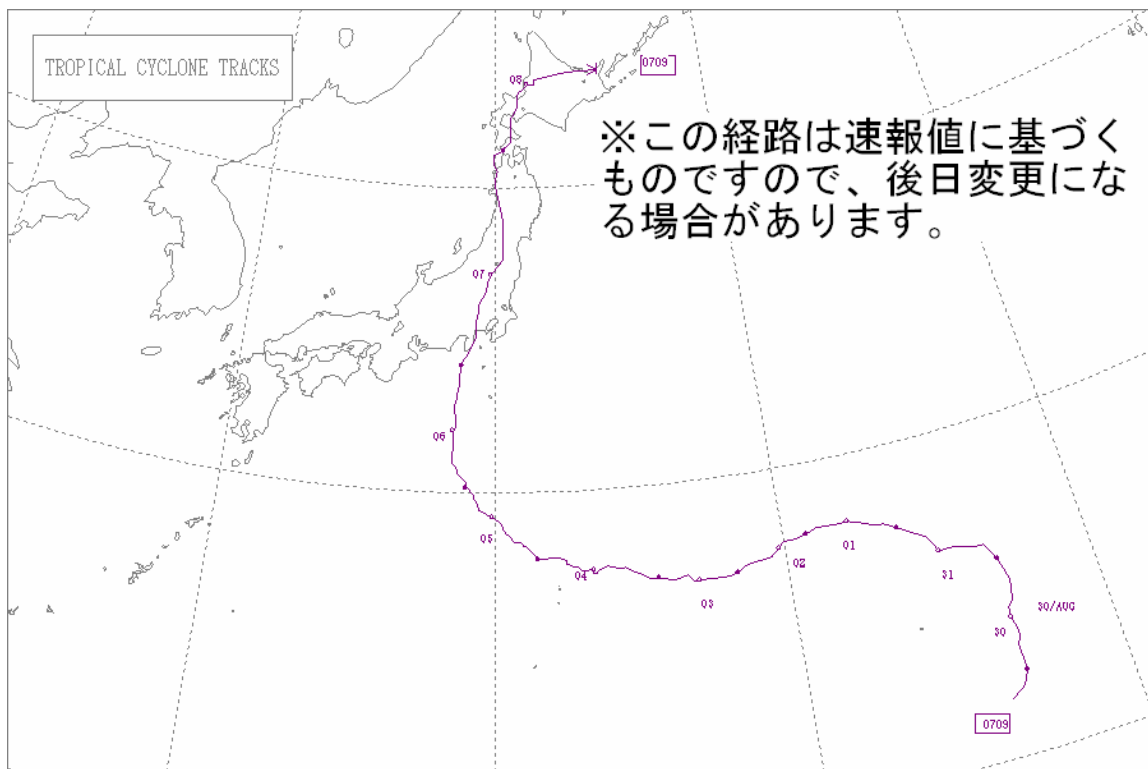
1. 台風第 9 号と群馬県の雨・風の概要

(1) 台風第 9 号の概要

- ・台風第 9 号は 8 月 29 日 15 時に北緯 21.7 度、東経 156.1 度付近で発生し、9 月 5 日 09 時には中心気圧 965 hPa、中心付近の最大風速 35m/s にまで発達した。
- ・その後、日本の南海上で進路を北に変えて 7 日 02 時前、神奈川県小田原市付近に上陸し、さらに関東地方及び東北地方を北上した。

(2) 群馬県の雨・風の概況


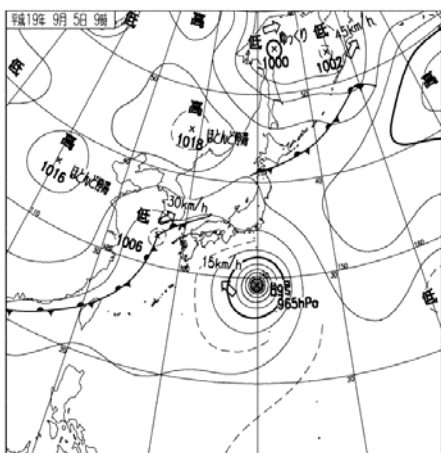
- ・台風の周りを回る暖かく湿った空気による雨が、5 日朝のうちから降り始め、5 日夜には強い雨となった。さらに 6 日から 7 日昼過ぎには台風に伴う雨が降り、1 時間に 50mm を超える非常に激しい雨となったところもあった。
- ・降り始め（5 日 06 時）から 7 日 18 時までの総降水量は、南部の高崎・藤岡地域で特に多く、甘楽町稲含山で 594mm、神流町神流で 500mm などとなった。
- ・風は、台風の接近に伴い 6 日夜から東寄りの風が強まり、前橋では 6 日夜遅くに最大風速 12.6m/s、最大瞬間風速 27.1m/s を観測した。




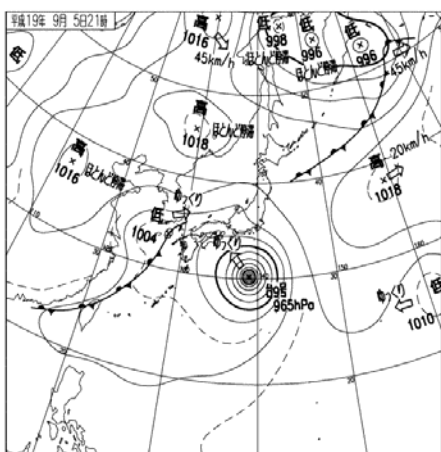
台風経路図

2 気象状況


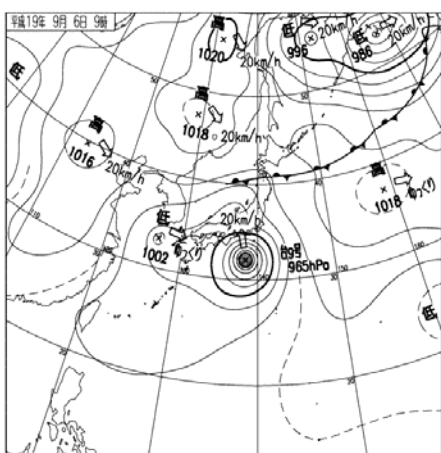
(1) 地上天気図と気象衛星雲画像（赤外画像）




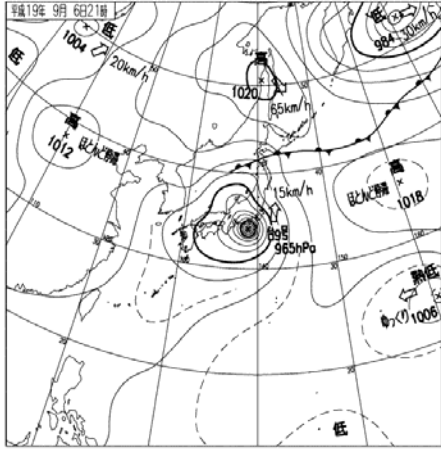
(a) 9月5日 09時




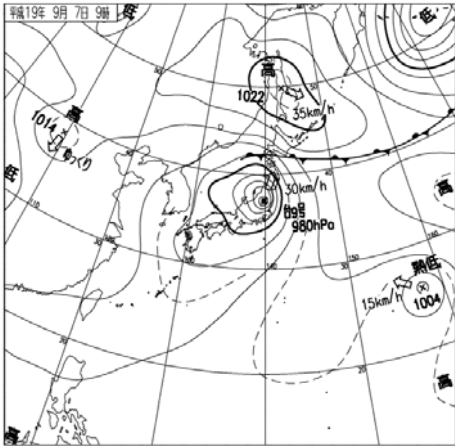
(b) 9月5日 21時



(c) 9月6日 09時

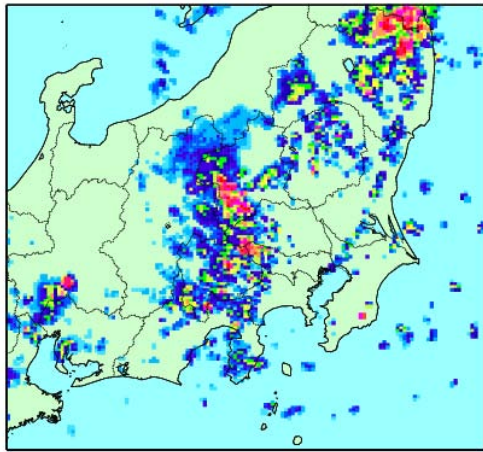


(d) 9月6日 21時



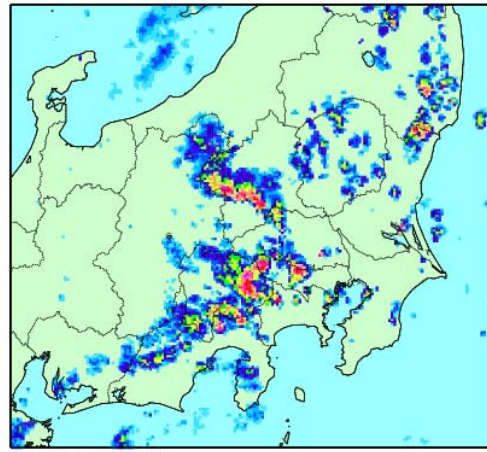
(e) 9月7日 09時

(2) レーダー画像



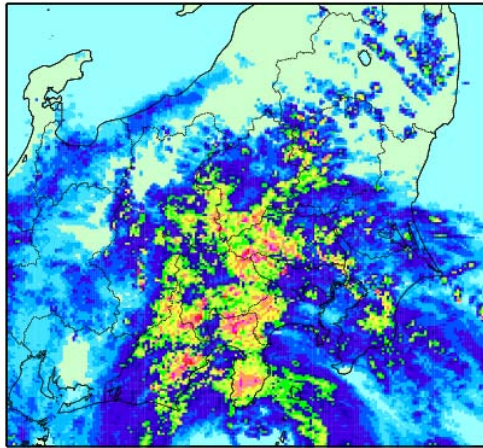
2007/09/05 21:00(JST)

(a) 9月5日 21時



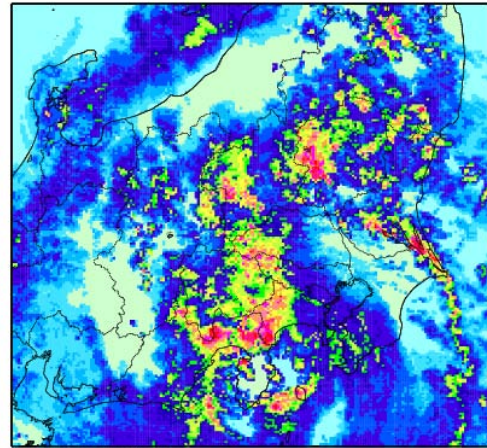
2007/09/06 03:00(JST)

(b) 9月6日 03時




2007/09/06 21:00(JST)

(c) 9月6日 21時




2007/09/07 00:00(JST)

(d) 9月6日 24時



2007/09/07 03:00(JST)

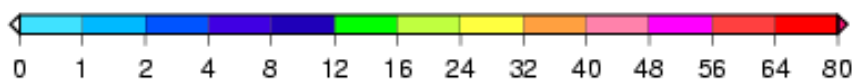
(e) 9月7日 03時



2007/09/07 06:00(JST)

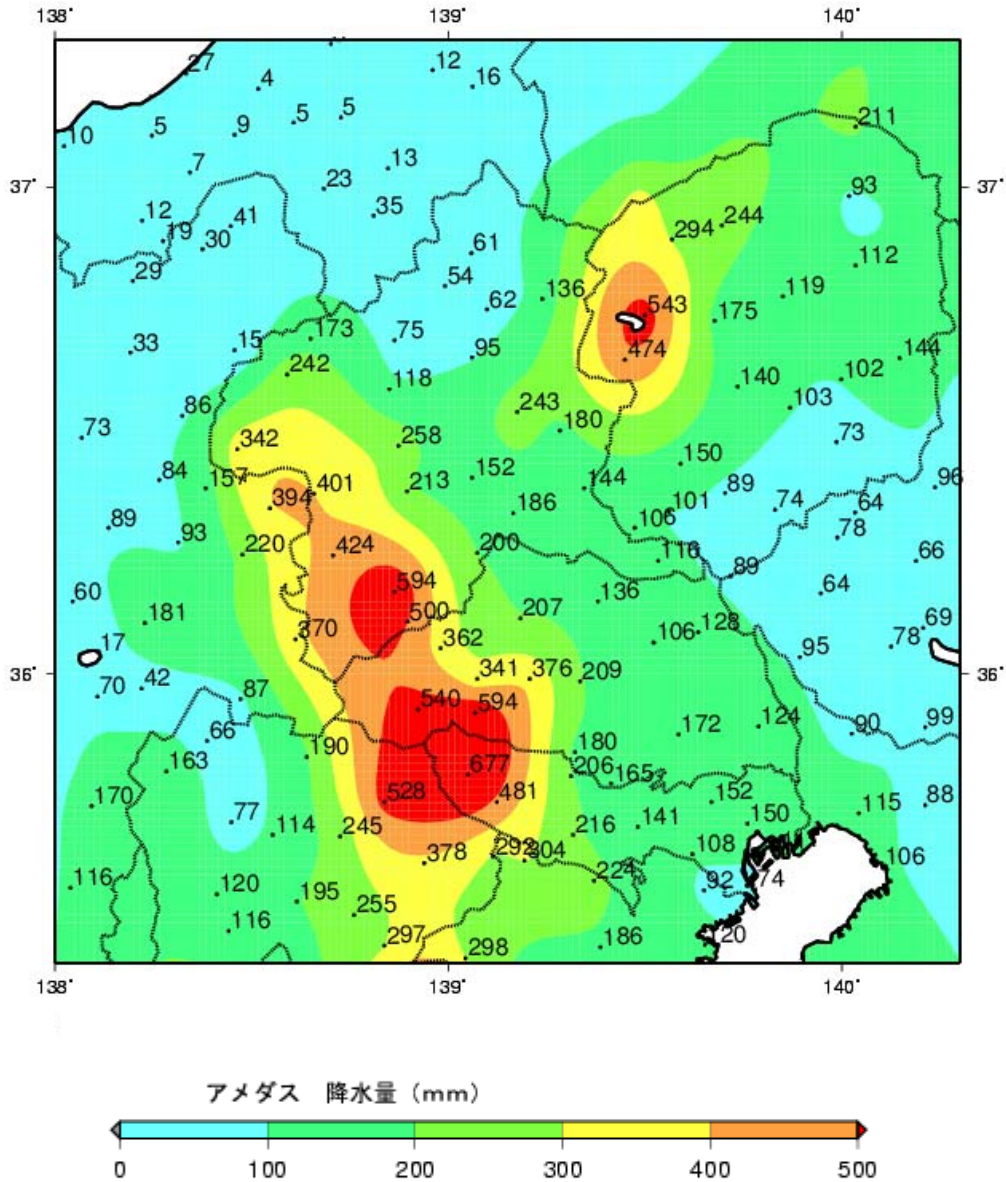
(f) 9月7日 06時

レーダー 強度 (mm/h)



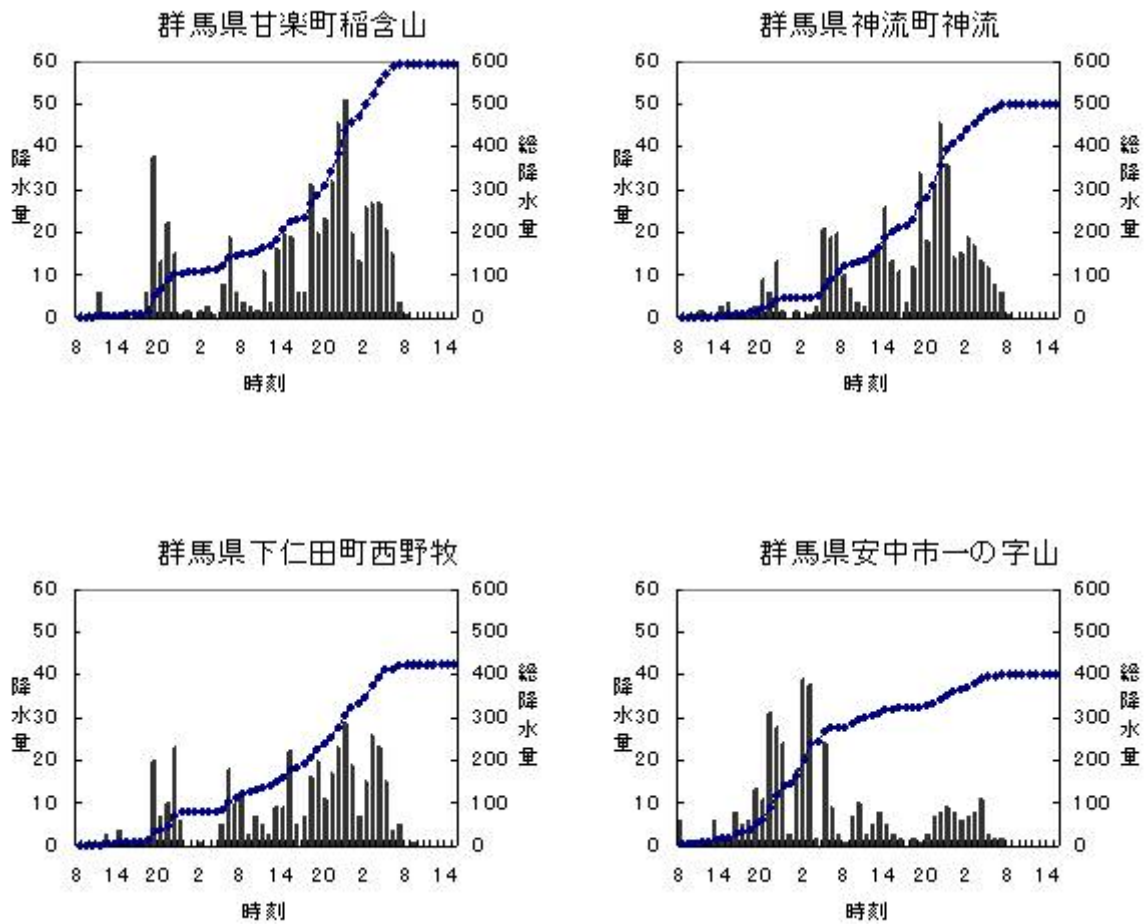
(3) 降水量分布図

群馬県内では、稲含山（甘楽町）で594mm、神流（神流町）で500mmの雨量となった。



降水量分布図（9月5日06時～9月7日18時）

(4) 降水量時系列図（稲含山、神流、西野牧、一の字山）



(5) 降水量表（期間：9月5日06時～9月7日18時）

| 都県名 | 市町村名 | アメダス地点名 前橋は気象官署 | 5日 (6時～) (mm) | 6日 (mm) | 7日 (～18時) (mm) | 合計 (mm) |
|-----|------|--------------------|---------------------|------------|----------------------|------------|
| 群馬県 | 前橋市 | 前橋 | 31.5 | 44.5 | 76 | 152.0 |
| 群馬県 | 片品村 | 片品 | 5 | 52 | 79 | 136 |
| 群馬県 | 草津町 | 草津 | 67 | 112 | 63 | 242 |
| 群馬県 | 六合村 | 野反湖 | 56 | 54 | 63 | 173 |
| 群馬県 | 中之条町 | 中之条 | 25 | 32 | 61 | 118 |
| 群馬県 | 富士見村 | 赤城山 | 30 | 68 | 145 | 243 |
| 群馬県 | 嬬恋村 | 田代 | 63 | 223 | 56 | 342 |
| 群馬県 | 高崎市 | 榛名山 | 43 | 105 | 110 | 258 |
| 群馬県 | 桐生市 | 黒保根 | 12 | 63 | 105 | 180 |
| 群馬県 | 桐生市 | 桐生 | 11 | 42 | 91 | 144 |
| 群馬県 | 安中市 | 一の字山 | 147 | 215 | 39 | 401 |
| 群馬県 | 高崎市 | 上里見 | 52 | 104 | 57 | 213 |
| 群馬県 | 伊勢崎市 | 伊勢崎 | 37 | 69 | 80 | 186 |
| 群馬県 | 下仁田町 | 西野牧 | 78 | 250 | 96 | 424 |
| 群馬県 | 藤岡市 | 藤岡 | 46 | 80 | 74 | 200 |
| 群馬県 | 館林市 | 館林 | 17 | 38 | 61 | 116 |
| 群馬県 | 甘楽町 | 稲含山 | 107 | 353 | 134 | 594 |
| 群馬県 | 神流町 | 神流 | 45 | 364 | 91 | 500 |

(6) 最大風速及び最大瞬間風速（期間：9月5日06時～9月7日18時）

(a) 前橋地方気象台の値

| 要素 | 風向(16方位) | 風速(m/s) | 月日 | 時分 |
|--------|----------|---------|-----|-------|
| 最大風速 | 東 | 12.6 | 9/6 | 23:50 |
| 最大瞬間風速 | 東南東 | 27.1 | 9/6 | 23:46 |

(b) アメダス観測地点の最大風速

| 都県名 | 市町村名 | アメダス地点名 | 風向(16方位) | 風速(m/s) | 月日 | 時分 |
|-----|-------|---------|----------|---------|-------|-------|
| 群馬県 | みなかみ町 | 藤原 | 南南東 | 2 | 09/06 | 10:50 |
| 群馬県 | みなかみ町 | みなかみ | 西北西 | 7 | 09/06 | 10:40 |
| 群馬県 | 草津町 | 草津 | 北北西 | 4 | 09/07 | 05:00 |
| 群馬県 | 沼田市 | 沼田 | 東 | 9 | 09/06 | 23:20 |
| 群馬県 | 中之条町 | 中之条 | 北北東 | 5 | 09/06 | 23:40 |
| 群馬県 | 嬭恋村 | 田代 | 東北東 | 9 | 09/06 | 18:50 |
| 群馬県 | 桐生市 | 桐生 | 東北東 | 10 | 09/07 | 03:00 |
| 群馬県 | 高崎市 | 上里見 | 東 | 7 | 09/07 | 00:10 |
| 群馬県 | 伊勢崎市 | 伊勢崎 | 東北東 | 11 | 09/06 | 22:40 |
| 群馬県 | 下仁田町 | 西野牧 | 南 | 6 | 09/06 | 06:20 |
| 群馬県 | 館林市 | 館林 | 東 | 12 | 09/07 | 04:00 |
| 群馬県 | 神流町 | 神流 | 北東 | 9 | 09/06 | 22:40 |

(7) 極値更新状況

< 統計開始以来の極値更新 >

(a) 気象官署（前橋地方気象台）更新なし

(b) アメダス

○日降水量（統計開始以来）

| 都県名 | 市町村名 | アメダス地点名 | 更新値 | | 従来値 | | 統計開始年月 |
|-----|------|---------|---------|------|---------|------------|---------|
| | | | 降水量(mm) | 更新月日 | 降水量(mm) | 従来年月日 | |
| 群馬県 | 嬭恋村 | 田代 | 223 | 9/6 | 188 | 1982/09/12 | 1976/04 |
| 群馬県 | 安中市 | 一の字山 | 215 | 9/6 | 198 | 1999/08/14 | 1976/05 |
| 群馬県 | 神流町 | 神流 | 364 | 9/6 | 279 | 1999/08/14 | 1977/11 |

○日最大1時間降水量（統計開始以来）

| 都県名 | 市町村名 | アメダス地点名 | 更新値 | | | 従来値 | | 統計開始年月 |
|-----|------|---------|---------|-------|-------|---------|------------|---------|
| | | | 降水量(mm) | 更新月日 | 時分 | 降水量(mm) | 従来年月日 | |
| 群馬県 | 嬭恋村 | 田代 | 42 | 09/06 | 05:50 | 39 | 2003/08/05 | 1976/04 |

< 9月としての極値更新 >

(a) 気象官署（前橋地方気象台）更新なし

(b) アメダス

○日最大風速 (9月)

| 都県名 | 市町村名 | アメダス地点名 | 更新値 | | | | 従来値 | | | 統計開始年月 |
|-----|------|---------|-----|---------|-------|-------|-----|---------|------------|---------|
| | | | 風向 | 風速(m/s) | 更新月日 | 時分 | 風向 | 風速(m/s) | 従来年月日 | |
| 群馬県 | 桐生市 | 桐生 | 東北東 | 10 | 09/07 | 03:00 | 東南東 | 10 | 1994/09/30 | 1976/09 |
| 群馬県 | 高崎市 | 上里見 | 東 | 7 | 09/07 | 00:10 | 西 | 7 | 2004/09/30 | 1978/09 |
| 群馬県 | 下仁田町 | 西野牧 | 南 | 6 | 09/07 | 15:20 | 南 | 6 | 1988/09/28 | 1978/09 |
| 群馬県 | 神流町 | 神流 | 北東 | 9 | 09/06 | 22:40 | 南西 | 6 | 1998/09/16 | 1978/09 |

○日降水量 (9月)

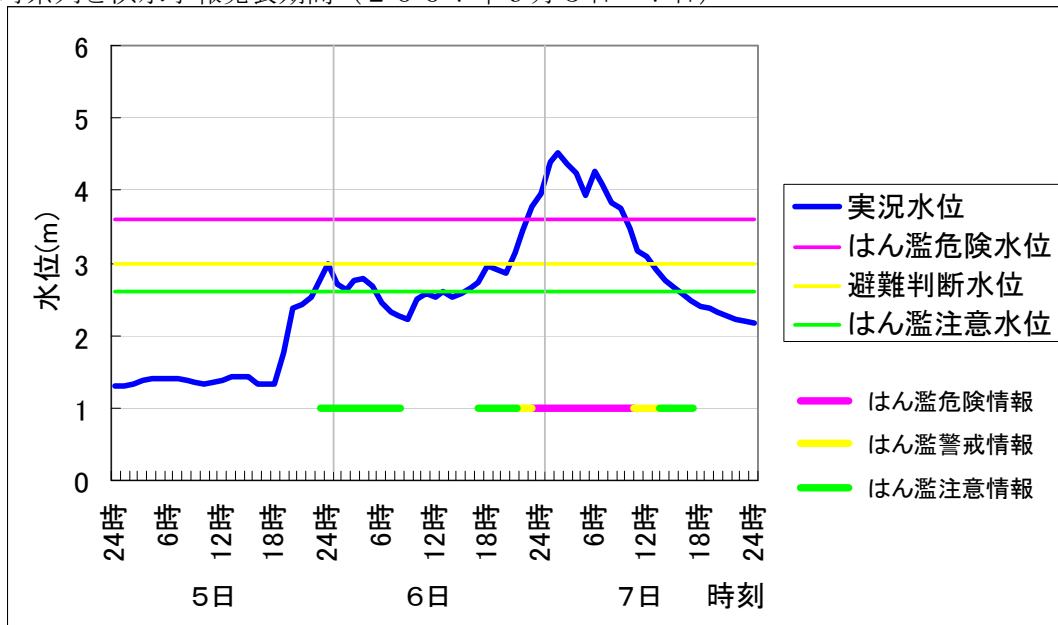
| 都県名 | 市町村名 | アメダス地点名 | 更新値 | | 従来値 | | 統計開始年月 |
|-----|------|---------|---------|------|---------|------------|---------|
| | | | 降水量(mm) | 更新月日 | 降水量(mm) | 従来年月日 | |
| 群馬県 | 嬭恋村 | 田代 | 223 | 9/6 | 188 | 1982/09/12 | 1976/09 |
| 群馬県 | 安中市 | 一の字山 | 215 | 9/6 | 160 | 2001/09/10 | 1976/09 |
| 群馬県 | 下仁田町 | 西野牧 | 250 | 9/6 | 181 | 1998/09/16 | 1976/09 |
| 群馬県 | 甘楽町 | 稲倉山 | 353 | 9/6 | 225 | 2001/09/10 | 1976/09 |
| 群馬県 | 神流町 | 神流 | 364 | 9/6 | 213 | 1982/09/12 | 1978/09 |

○日最大1時間降水量 (9月)

| 都県名 | 市町村名 | アメダス地点名 | 更新値 | | | 従来値 | | 統計開始年月 |
|-----|------|---------|---------|-------|-------|---------|------------|---------|
| | | | 降水量(mm) | 更新月日 | 時分 | 降水量(mm) | 従来年月日 | |
| 群馬県 | 嬭恋村 | 田代 | 42 | 09/06 | 05:50 | 33 | 2003/09/11 | 1976/09 |
| 群馬県 | 安中市 | 一の字山 | 54 | 09/06 | 02:30 | 40 | 1979/09/04 | 1976/09 |
| 群馬県 | 甘楽町 | 稲倉山 | 57 | 09/06 | 22:40 | 47 | 1998/09/16 | 1976/09 |

3 水位

烏川流域洪水予報の基準水位観測所である鍋川(かぶらがわ)：山名水位観測所(高崎市山名町)の水位時系列と洪水予報発表期間(2007年9月5日～7日)



台風接近による降雨の強まりにより6日16時50分に「はん濫注意情報」、21時30分に「はん濫警戒情報」、23時00分に「はん濫危険情報」を発表した。翌日10時30分には「はん濫警戒情報」、13時40分に「はん濫注意情報」に切り替え、17時00分には解除した。

【水位データ提供：高崎河川国道事務所】

4 警報・注意報、気象情報及び指定河川洪水予報の発表状況

(1) 警報・注意報

| 地域 | 種類 | | 発表日時 | 解除日時 |
|----------|--------|---------------|------------|------|
| | 警報 | 注意報 | | |
| 群馬県 | | 雷 | 9月5日12時03分 | (切替) |
| 群馬県 | | 大雨, 雷, 洪水 | 9月5日13時00分 | (切替) |
| 前橋・桐生地域 | | 大雨, 雷, 洪水 | 9月5日19時13分 | (切替) |
| 伊勢崎・太田地域 | | 大雨, 雷, 洪水 | | |
| 高崎・藤岡地域 | 大雨, 洪水 | 雷 | | |
| 北部 | | 大雨, 雷, 洪水 | | |
| 前橋・桐生地域 | | 大雨, 雷, 洪水 | 9月5日23時40分 | (切替) |
| 伊勢崎・太田地域 | | 大雨, 雷, 洪水 | | |
| 高崎・藤岡地域 | 大雨, 洪水 | 雷 | | |
| 北部 | | 大雨, 雷, 洪水 | | |
| 前橋・桐生地域 | | 大雨, 雷, 洪水 | 9月6日02時25分 | (切替) |
| 伊勢崎・太田地域 | | 大雨, 雷, 洪水 | | |
| 高崎・藤岡地域 | 大雨, 洪水 | 雷 | | |
| 利根・沼田地域 | | 大雨, 雷, 洪水 | | |
| 吾妻地域 | 大雨, 洪水 | 雷 | 9月6日05時25分 | (切替) |
| 前橋・桐生地域 | | 大雨, 雷, 洪水 | | |
| 伊勢崎・太田地域 | | 大雨, 雷, 洪水 | | |
| 高崎・藤岡地域 | 大雨, 洪水 | 雷 | | |
| 利根・沼田地域 | | 大雨, 雷, 洪水 | 9月6日22時15分 | (切替) |
| 吾妻地域 | 大雨, 洪水 | 雷 | | |
| 南部 | 大雨, 洪水 | 雷, 強風 | | |
| 利根・沼田地域 | | 大雨, 雷, 強風, 洪水 | | |
| 吾妻地域 | 大雨, 洪水 | 雷, 強風 | 9月7日09時54分 | (切替) |
| 前橋・桐生地域 | 大雨, 洪水 | 強風 | | |
| 伊勢崎・太田地域 | | 大雨, 強風, 洪水 | | |
| 高崎・藤岡地域 | 大雨, 洪水 | 強風 | | |
| 利根・沼田地域 | | 大雨, 雷, 強風, 洪水 | 9月7日12時37分 | (切替) |
| 吾妻地域 | 大雨, 洪水 | 雷, 強風 | | |
| 前橋・桐生地域 | 大雨, 洪水 | | | |
| 伊勢崎・太田地域 | | 大雨, 洪水 | | |
| 高崎・藤岡地域 | 大雨, 洪水 | | 9月7日14時50分 | (切替) |
| 利根・沼田地域 | | 大雨, 洪水 | | |
| 吾妻地域 | 大雨, 洪水 | | | |
| 前橋・桐生地域 | | 大雨, 洪水 | | |
| 伊勢崎・太田地域 | | 洪水 | 9月7日17時16分 | (切替) |
| 高崎・藤岡地域 | | 洪水 | | |
| 利根・沼田地域 | | 大雨, 洪水 | | |
| 吾妻地域 | | 洪水 | | |
| 前橋・桐生地域 | | 洪水 | 9月7日22時26分 | (切替) |
| 伊勢崎・太田地域 | | 洪水 | | |
| 高崎・藤岡地域 | | 大雨, 洪水 | | |
| 利根・沼田地域 | | 洪水 | | |
| 吾妻地域 | | 大雨, 洪水 | | |
| 伊勢崎・太田地域 | | 洪水 | | |

(2) 気象情報

| 発表日時 | 標 題 |
|-------------|-----------------------------|
| 9月5日 11時15分 | 台風第9号に関する群馬県気象情報 第1号 |
| 9月5日 16時55分 | 台風第9号に関する群馬県気象情報 第2号 |
| 9月5日 20時30分 | 台風第9号に関する群馬県気象情報 第3号 (凶情報) |
| 9月6日 03時40分 | 台風第9号に関する群馬県気象情報 第4号 (凶情報) |
| 9月6日 06時35分 | 台風第9号に関する群馬県気象情報 第5号 |
| 9月6日 07時19分 | 台風第9号に関する群馬県気象情報 第6号 (凶情報) |
| 9月6日 10時16分 | 台風第9号に関する群馬県気象情報 第7号 (凶情報) |
| 9月6日 12時18分 | 台風第9号に関する群馬県気象情報 第8号 |
| 9月6日 14時31分 | 台風第9号に関する群馬県気象情報 第9号 (凶情報) |
| 9月6日 16時41分 | 台風第9号に関する群馬県気象情報 第10号 (凶情報) |
| 9月6日 18時15分 | 台風第9号に関する群馬県気象情報 第11号 |
| 9月6日 21時35分 | 台風第9号に関する群馬県気象情報 第12号 (凶情報) |
| 9月6日 23時04分 | 台風第9号に関する群馬県気象情報 第13号 (凶情報) |
| 9月7日 01時41分 | 台風第9号に関する群馬県気象情報 第14号 (凶情報) |
| 9月7日 04時10分 | 台風第9号に関する群馬県気象情報 第15号 (凶情報) |
| 9月7日 05時55分 | 台風第9号に関する群馬県気象情報 第16号 |
| 9月7日 07時05分 | 台風第9号に関する群馬県気象情報 第17号 (凶情報) |
| 9月7日 10時22分 | 台風第9号に関する群馬県気象情報 第18号 (凶情報) |
| 9月7日 11時42分 | 台風第9号に関する群馬県気象情報 第19号 |
| 9月7日 17時30分 | 台風第9号に関する群馬県気象情報 第20号 |

(3) 指定河川洪水予報

| 発表官署 | 水系名 | 河川名 | 情報番号 | 発表日時 | 種類 | | |
|---------------------|------------|---------------------|------------|------------|---------|------------|---------|
| 前橋地方気象台 熊谷地方気象台 | 利根川 | 烏川流域 | 第1号 | 9月5日23時00分 | はん濫注意情報 | | |
| | | | 第2号 | 9月6日00時25分 | はん濫注意情報 | | |
| | | | 第3号 | 9月6日05時00分 | はん濫注意情報 | | |
| | | | 第4号 | 9月6日08時00分 | 解除 | | |
| | | | 第1号 | 9月6日16時50分 | はん濫注意情報 | | |
| | | | 第2号 | 9月6日18時45分 | はん濫注意情報 | | |
| | | | 第3号 | 9月6日21時30分 | はん濫警戒情報 | | |
| | | | 第4号 | 9月6日23時00分 | はん濫危険情報 | | |
| | | 第5号 | 9月7日05時45分 | はん濫危険情報 | | | |
| | | 第6号 | 9月7日10時30分 | はん濫警戒情報 | | | |
| | | 第7号 | 9月7日13時40分 | はん濫注意情報 | | | |
| | | 第8号 | 9月7日17時00分 | 解除 | | | |
| | | 前橋地方気象台 宇都宮地方気象台 | 利根川 | 神流川 | 第1号 | 9月6日22時30分 | はん濫注意情報 |
| | | | | | 第2号 | 9月7日12時15分 | はん濫注意情報 |
| 第3号 | 9月7日17時50分 | | | | 解除 | | |
| 前橋地方気象台 宇都宮地方気象台 | 利根川 | 渡良瀬川上流部 | 第1号 | 9月7日05時15分 | はん濫注意情報 | | |
| | | | 第2号 | 9月7日14時40分 | はん濫注意情報 | | |
| | | | 第3号 | 9月7日17時35分 | 解除 | | |

烏川流域洪水予報及び神流川洪水予報は、前橋地方気象台、熊谷地方気象台と高崎河川国道事務所が共同して発表する。

渡瀬川上流部洪水予報は、前橋地方気象台、宇都宮地方気象台と渡瀬川河川事務所が共同して発表する。

(4) 土砂災害警戒情報

| 発表日時 | 標 題 |
|-------------|--|
| 9月5日 21時45分 | 土砂災害警戒情報 第1号 藤岡市※ |
| 9月5日 22時15分 | 土砂災害警戒情報 第2号 藤岡市、富岡市※ |
| 9月5日 22時45分 | 土砂災害警戒情報 第3号 藤岡市、富岡市、安中市※ |
| 9月6日 00時50分 | 土砂災害警戒情報 第4号 藤岡市、富岡市、安中市 |
| 9月6日 03時15分 | 土砂災害警戒情報 第5号 藤岡市、富岡市、安中市、長野原町※ |
| 9月6日 05時35分 | 土砂災害警戒情報 第6号 藤岡市、富岡市、安中市、長野原 |
| 9月6日 06時20分 | 土砂災害警戒情報 第7号 藤岡市、富岡市、安中市、長野原町、嬭恋村※ |
| 9月6日 09時15分 | 土砂災害警戒情報 第8号 富岡市、安中市、長野原町、嬭恋村 (解除) 藤岡市 |
| 9月6日 11時30分 | 土砂災害警戒情報 第9号 富岡市、安中市、長野原町 (解除) 嬭恋村 |
| 9月6日 13時40分 | 土砂災害警戒情報 第10号 富岡市、安中市、長野原町 |
| 9月6日 14時25分 | 土砂災害警戒情報 第11号 藤岡市※、富岡市、安中市、吉井町※、甘楽町※、長野原町 |
| 9月6日 14時48分 | 土砂災害警戒情報 第12号 藤岡市※、富岡市、安中市、吉井町※、甘楽町※、長野原町 |
| 9月6日 18時50分 | 土砂災害警戒情報 第13号 藤岡市、富岡市、安中市、吉井町、下仁田町※、甘楽町、長野原町 |
| 9月6日 19時30分 | 土砂災害警戒情報 第14号 藤岡市、富岡市、安中市、吉井町、神流町※、下仁田町、南牧村※、甘楽町、長野原町 |
| 9月6日 21時55分 | 土砂災害警戒情報 第15号 藤岡市、富岡市、安中市、吉井町、上野村※、神流町、下仁田町、南牧村、甘楽町、長野原町、嬭恋村※ |
| 9月6日 23時40分 | 土砂災害警戒情報 第16号 高崎市※、藤岡市、富岡市、安中市、吉井町、上野村、神流町、下仁田町、南牧村、甘楽町、東吾妻町※、長野原町、嬭恋村、草津町※、六合村※ |
| 9月7日 05時15分 | 土砂災害警戒情報 第17号 みどり市※、高崎市、藤岡市、富岡市、安中市、吉井町、上野村、神流町、下仁田町、南牧村、甘楽町、東吾妻町、長野原町、嬭恋村、草津町、六合村 |
| 9月7日 13時35分 | 土砂災害警戒情報 第18号 高崎市、藤岡市、富岡市、安中市、吉井町、上野村、神流町、下仁田町、南牧村、甘楽町、東吾妻町、長野原町、嬭恋村、草津町、六合村 (解除) みどり市 |
| 9月7日 15時30分 | 土砂災害警戒情報 第19号 藤岡市、富岡市、安中市、吉井町、上野村、神流町、下仁田町、甘楽町、長野原町、嬭恋村、草津町 (解除) 高崎市、南牧村、東吾妻町、六合村 |
| 9月7日 16時20分 | 土砂災害警戒情報 第20号 (解除) 藤岡市、富岡市、安中市、吉井町、上野村、神流町、下仁田町、甘楽町、長野原町、嬭恋村、草津町 |

土砂災害警戒情報は、前橋地方气象台と群馬県が共同して発表する。

(※印は、新たに警戒対象となった市町村を示します。)

5 被害の状況

| | | |
|-----------------|---|---|
| 人的被害 | 軽傷 | 4名（富岡市1名、藤岡市2名、南牧村1名） |
| 住家被害 | 全壊 | 5棟（藤岡市2、南牧村1、下仁田町2） |
| | 半壊 | 13棟（富岡市1、藤岡市1、下仁田町4、南牧村7） |
| | 一部損壊 | 21棟（富岡市1、下仁田町17、甘楽町1、藤岡市1、神流町1） |
| | 床上浸水 | 94棟（富岡市35、嬭恋村1、安中市1、下仁田町23、藤岡市1、吉井町11、南牧村21、神流町1） |
| 床下浸水 | 177棟（富岡市48、安中市15、吉井町14、下仁田町17、玉村町3、南牧村67、神流町13） | |
| | 非住家 | 公共施設 1棟（吉井町1） |
| | その他 | 41棟（富岡市2、藤岡市1、下仁田町5、南牧村22、神流町6、吉井町5） |
| 崖くずれ | | 126箇所（安中市8、藤岡市1、吉井町3、富岡市28、下仁田町34、南牧村30、甘楽町22） |
| 通行規制等（10日17時現在） | | |
| | 国管理 | 0路線 0区間（最大時 1路線 3区間） |
| | 県管理 | 20路線 21区間（最大時 77区間 106区間） |
| | 高速道路 | 0路線 0区間（最大時 富岡～下仁田間） |
| 避難状況 | 自主避難 | 17世帯、39名 （最大時）自主避難 168世帯、583名 避難勧告 446世帯、1261名 |
| 孤立状況 | 孤立世帯 | 110世帯 240名 |

平成19年9月10日19時現在
群馬県総務局消防防災課調べ

6 部外機関への説明等

| | | | |
|-------|------|------|--------|
| 台風説明会 | 群馬県庁 | 9月5日 | 16時35分 |
| 台風説明会 | 群馬県庁 | 9月6日 | 18時00分 |

(※) この資料は、速報として取り急ぎまとめたもので後日内容の一部訂正や追加をすることがあります。

(問合せ先)
前橋地方气象台防災業務課
027-231-1404